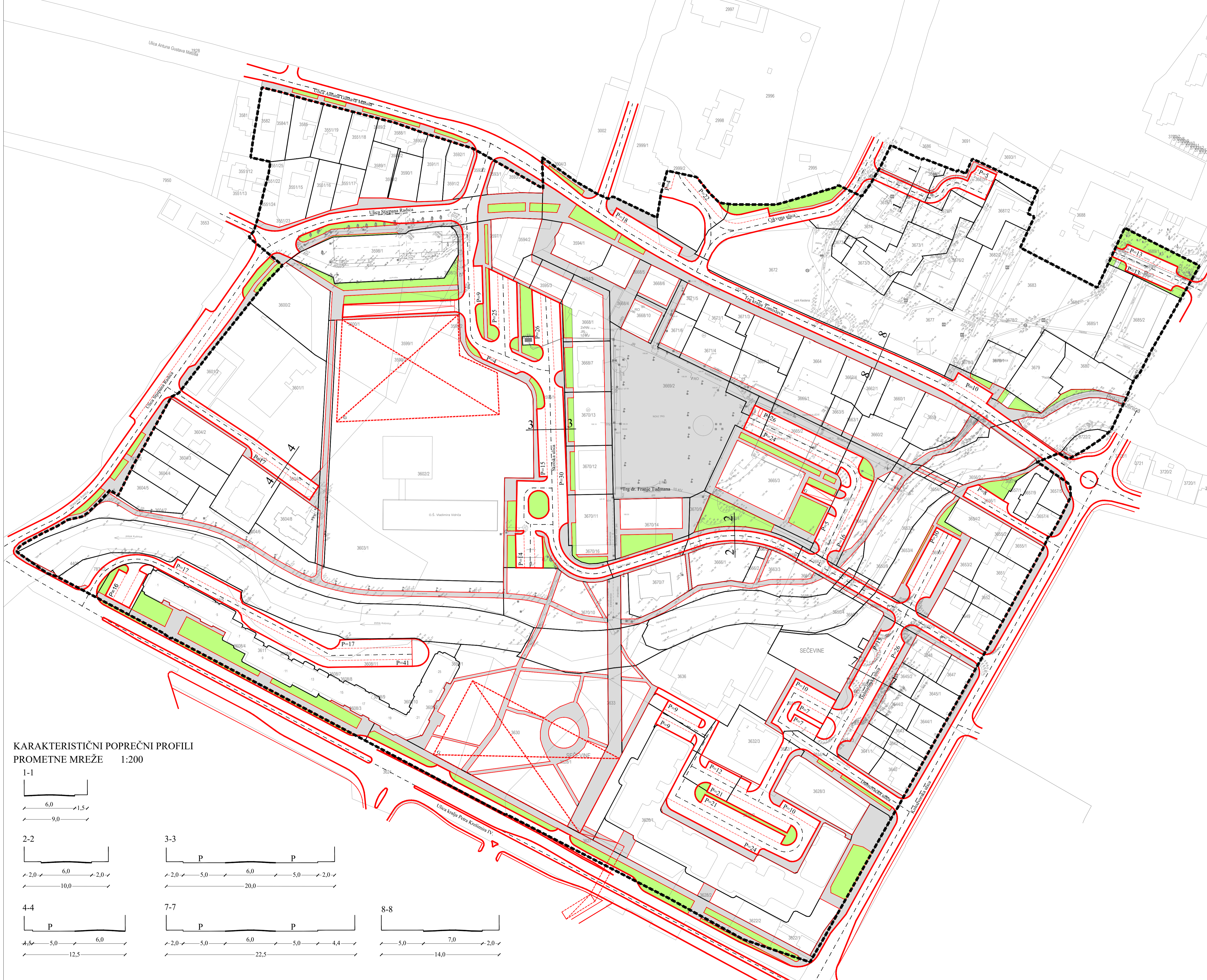




- Granice**
- ■ ■ granica obuhvata plana
 - granica građevne čestice
- Namjena površina**
- (M1) mješovita namjena
 - (M2) M2 - pretežito poslovna i višenamjenska
 - (D1) javna i društvena namjena
 - (D2) D2 - upravna, D2 - socijalna, D5 - školska
 - (D7) D7 - kultura, D8 - pravne osobe s javnim ovlastima
 - (K1) gospodarska - poslovna namjena
 - (K2) K2 - pretežito trgovačka
 - (T1) gospodarska - ugostiteljsko-turistička namjena
 - (T4) T4 - hotel
 - (Z1) javne zelene površine
 - (Z2) Z2 - igralište
 - (Z) zaštitne zelene površine
 - (V) vodene površine (vodotok Kutinice)
 - (IS) površine infrastrukturnih sustava
- elementi prometnica
- pješačke staze
- podzemne garaže



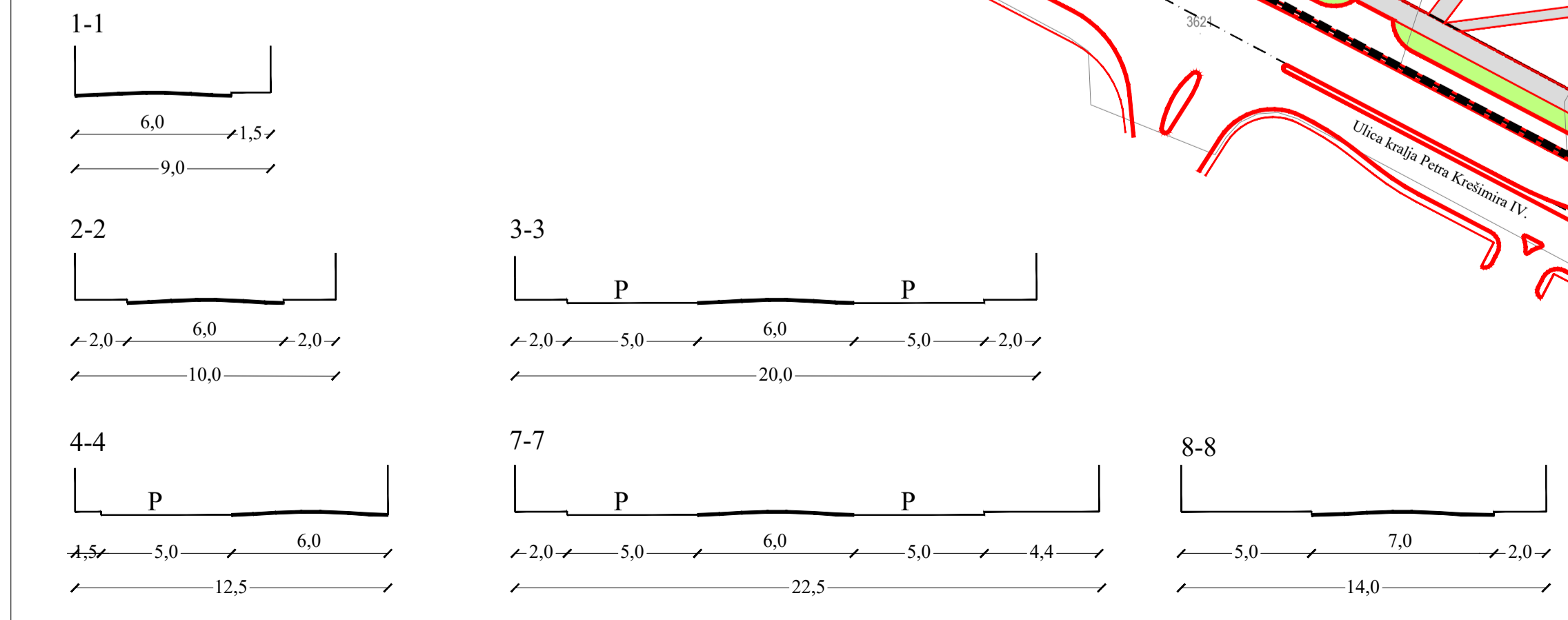
Županija: SISAČKO-MOSLAVAČKA ŽUPANIJA	
Općina: GRAD KUTINA	
Naziv prostornog plana: VI. IZMJENE I DOPUNE DETALJNOG PLANA UREĐENJA SREDIŠTA GRADA KUTINE	
Naziv kartografskog prikaza: DETALJNA NAMJENA POVRŠINA	
Broj kartografskog prikaza: 1	Mjerilo kartografskog prikaza: 1 : 1 000
Odluka o izradi prostornog plana (službeno glasilo): Službene novine Grada Kutine 6/2022	Odluka predstavničkog tijela o donošenju plana (službeno glasilo): Službene novine Grada Kutine 2/2023
Javna rasprava (datum objave): 28. siječnja 2023. (dnevni tisak)	Javni uvid održan: od 31. siječnja 2023. do 07. veljače 2023.
Pečat tijela odgovornog za provedbu javne rasprave:	Osoba odgovorna za provedbu javne rasprave: Snježana Štabek Ohman, dipl. ing. arh.
Pravna osoba koja je izradila plan:	Grgurević & partneri d.o.o. Čanićeva 6, HR-10000 Zagreb
Odgovorna osoba: Ivona Jerković, dipl. ing. arh.	Odgovorni voditelj: Ivona Jerković, dipl. ing. arh.
Pečat pravne osobe koja je izradila plan:	Pečat odgovornog voditelja:
Stručni tim u izradi plana: Prof. dr. sc. Oleg Grgurević, dipl. ing. arh., dipl. ing. šum. Ivona Jerković, dipl. ing. arh. Hrvoje Vidović, dipl. ing. arh. Ivana Šušić, dipl. ing. arh. Marko Jakčić, dipl. ing. arh.	Nikola Kašić, mag. ing. arch. Marina Krčalić, mag. ing. arch. Dr. sc. Hrvoje Čarić, dipl. oec., dipl. struč. zaštite okoliša Dragan Vlaisavljević, mag. sc. geol.
Pečat predstavničkog tijela:	Predsjednik predstavničkog tijela: Nebojša Čović, mag. oec.
Istovjetnost ovog prostornog plana s izvornikom ovjerava:	Pečat nadležnog tijela:



- Granice**
- ■ ■ granica obuhvata plana
 - granica građevne čestice
- Cestovni i pješački promet**
- - - os ceste
 - — — prometnice
 - ▬▬▬ javno parkiralište (P - parkiralište, G - garaža)
 - ▬▬▬ javna podzemna garaža
 - ▬▬▬ pješačke površine i staze
 - ▬▬▬ zelene površine u koridoru prometnice i na pješačkim površinama



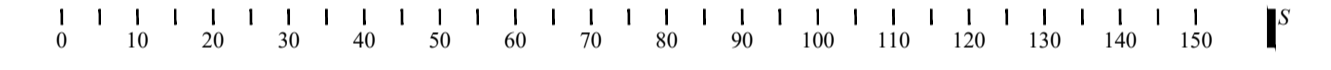
KARAKTERISTIČNI POPREČNI PROFILI PROMETNE MREŽE 1:200



Županija:		SISAČKO-MOSLAVAČKA ŽUPANIJA	
Općina:		GRAD KUTINA	
Naziv prostornog plana:		VI. IZMJENE I DOPUNE DETALJNOG PLANA UREĐENJA SREDIŠTA GRADA KUTINE	
Naziv kartografskog prikaza:		INFRASTRUKTURNI SUSTAVI I MREŽE - PROMET	
Broj kartografskog prikaza:	2a	Mjerilo kartografskog prikaza:	1 : 1 000
Odluka o izradi prostornog plana (službeno glasilo): Službene novine Grada Kutine 6/2022		Odluka predstavničkog tijela o donošenju plana (službeno glasilo): Službene novine Grada Kutine 2/2023	
Javna rasprava (datum objave): 28. siječnja 2023. (dnevni tisak)		Javni uvid održan: od 31. siječnja 2023. do 07. veljače 2023.	
Pečat tijela odgovornog za provedbu javne rasprave:		Osoba odgovorna za provedbu javne rasprave: Snježana Štabek Ohman, dipl. ing. arh.	
Pravna osoba koja je izradila plan: Grgurević & partneri d.o.o. Canićeva 6, HR-10000 Zagreb		Odgovorni voditelj: Ivona Jerković, dipl. ing. arh.	
Odgovorna osoba: Ivona Jerković, dipl. ing. arh.		Pečat odgovornog voditelja:	
Pečat pravne osobe koja je izradila plan:		Pečat predstavničkog tijela: Nebojša Čović, mag. oec.	
Stručni tim u izradi plana: Prof. dr. sc. Oleg Grgurević, dipl. ing. arh., dipl. ing. šum. Ivona Jerković, dipl. ing. arh. Hrvoje Vidović, dipl. ing. arh. Ivana Šušić, dipl. ing. arh. Marko Jakelić, dipl. ing. arh.		Predsjednik predstavničkog tijela: Nebojša Čović, mag. oec.	
Istovjetnost ovog prostornog plana s izvornikom ovjerava:		Pečat nadležnog tijela:	



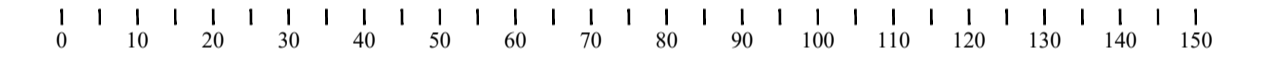
- Granice**
- ■ ■ granica obuhvata plana
 - granica građevne čestice
- Kulturna dobara**
- Stupnjevi i rețimi zaštite**
- zona "B"
 - zona "C"
 - zona "K"
- Povijesne građiteljske cjeline**
- povijesna građiteljska cjelina gradskih obilježja (registracija u tijeku)
 - pojedinačna zaštićena i evidentirana nepokretna kulturna dobra
- Civilna građevina (Palata kotarske oblasti, Z-2121)**
- Arheološki lokalitet Gradšte (Arheološko nalazište: Ausovo, Z-7405)**
- Civilna građevina (evidentirano planom)**
- Inženjersko i komunalno-tehničke građevine - most (predloženo za zaštitu PPUG-om)**
- Prirodne vrijednosti**
- parkovna arhitektura (predloženo za zaštitu PPUG-om)
- Područja posebnih ograničenja u korištenju**
- vodotok I. kategorije



<p>Županija:</p> <p style="text-align: center;">SISAČKO-MOSLAVAČKA ŽUPANIJA</p> <p>Općina:</p> <p style="text-align: center;">GRAD KUTINA</p> <p>Naziv prostornog plana:</p> <p style="text-align: center;">VI. IZMJENE I DOPUNE DETALJNOG PLANA UREĐENJA SREDIŠTA GRADA KUTINE</p> <p>Naziv kartografskog prikaza:</p> <p style="text-align: center;">UVJETI KORIŠTENJA, UREĐENJA I ZAŠTITE POVRŠINA</p>	
<p>Broj kartografskog prikaza: 3</p> <p>Odluka o izradi prostornog plana (službeno glasilo): Službene novine Grada Kutine 6/2022</p> <p>Javna rasprava (datum objave): 28. siječnja 2023. (dnevni tisak)</p> <p>Pečat tijela odgovornog za provedbu javne rasprave:</p>	<p>Mjerilo kartografskog prikaza: 1 : 1 000</p> <p>Odluka predstavničkog tijela o donošenju plana (službeno glasilo): Službene novine Grada Kutine 2/2023</p> <p>Javni uvid održan: od 31. siječnja 2023. do 07. veljače 2023.</p> <p>Osoba odgovorna za provedbu javne rasprave:</p> <p style="text-align: center;">_____ Snježana Šlabek Ohman, dipl. ing. arh.</p>
<p>Pravna osoba koja je izradila plan:</p> <p style="text-align: center;">Grgurević & partneri d.o.o. Čanićeva 6, HR-10000 Zagreb</p> <p>Odgovorna osoba:</p> <p style="text-align: center;">_____ Ivona Jerković, dipl. ing. arh.</p> <p>Pečat pravne osobe koja je izradila plan:</p>	<p>Odgovorni voditelj:</p> <p style="text-align: center;">_____ Ivona Jerković, dipl. ing. arh.</p> <p>Pečat odgovornog voditelja:</p>
<p>Stručni tim u izradi plana:</p> <p>Prof. dr. sc. Oleg Grgurević, dipl. ing. arh., dipl. ing. šum. Ivona Jerković, dipl. ing. arh. Hrvoje Vidović, dipl. ing. arh. Mirko Jakčić, dipl. ing. arh.</p>	<p>Nikola Kašić, mag. ing. arch. Marina Krčalić, mag. ing. arch. Dr. sc. Hrvoje Čarić, dipl. oec., dipl. struč. zaštite okoliša Dragan Vlaisavljević, mag. sc. geol.</p>
<p>Pečat predstavničkog tijela:</p>	<p>Predsjednik predstavničkog tijela:</p> <p style="text-align: center;">_____ Nebojša Čović, mag. oec.</p>
<p>Istovjetnost ovog prostornog plana s izvornikom ovjerava:</p> <p style="text-align: center;">_____</p>	<p>Pečat nadležnog tijela:</p> <p style="text-align: center;">_____</p>



- Granice**
- ■ ■ granica obuhvata plana
 - granica građevne čestice
 - granica katastarske čestice sukladno topografsko-katastarskoj podlozi Plana



<p>Županija:</p> <p style="text-align: center;">SISAČKO-MOSLAVAČKA ŽUPANIJA</p>	
<p>Općina:</p> <p style="text-align: center;">GRAD KUTINA</p>	
<p>Naziv prostornog plana:</p> <p style="text-align: center;">VI. IZMJENE I DOPUNE DETALJNOG PLANA UREĐENJA SREDIŠTA GRADA KUTINE</p>	
<p>Naziv kartografskog prikaza:</p> <p style="text-align: center;">UVJETI GRADNJE - PARCELACIJA</p>	
<p>Broj kartografskog prikaza: 4b</p>	<p>Mjerilo kartografskog prikaza: 1 : 1 000</p>
<p>Odluka o izradi prostornog plana (službeno glasilo): Službene novine Grada Kutine 6/2022</p> <p>Javna rasprava (datum objave): 28. siječnja 2023. (dnevni tisak)</p> <p>Pečat tijela odgovornog za provedbu javne rasprave:</p>	<p>Odluka predstavničkog tijela o donošenju plana (službeno glasilo): Službene novine Grada Kutine 2/2023</p> <p>Javni uvid održan: od 31. siječnja 2023. do 07. veljače 2023.</p> <p>Osoba odgovorna za provedbu javne rasprave:</p> <p style="text-align: center;">_____ Snježana Štabek Ohman, dipl. ing. arh.</p>
<p>Pravna osoba koja je izradila plan:</p>	<p>Grgurević & partneri d.o.o. Čanićeva 6, HR-10000 Zagreb</p>
<p>Odgovorna osoba:</p> <p style="text-align: center;">_____ Ivona Jerković, dipl. ing. arh.</p>	<p>Odgovorni voditelj:</p> <p style="text-align: center;">_____ Ivona Jerković, dipl. ing. arh.</p>
<p>Pečat pravne osobe koja je izradila plan:</p>	<p>Pečat odgovornog voditelja:</p>
<p>Stručni tim u izradi plana: Prof. dr. sc. Oleg Grgurević, dipl. ing. arh., dipl. ing. šum. Ivona Jerković, dipl. ing. arh. Hrvoje Vidović, dipl. ing. arh. Ivana Šušić, dipl. ing. arh. Marko Jakelić, dipl. ing. arh.</p>	<p>Nikola Kašić, mag. ing. arch. Marina Krčalić, mag. ing. arch. Dr. sc. Hrvoje Čarić, dipl. oec., dipl. struč. zaštite okoliša Dragan Vlaisavljević, mag. sc. geol.</p>
<p>Pečat predstavničkog tijela:</p>	<p>Predsjednik predstavničkog tijela:</p> <p style="text-align: center;">_____ Nebojša Čović, mag. oec.</p>
<p>Istovjetnost ovog prostornog plana s izvornikom ovjerava:</p> <p style="text-align: center;">_____</p>	<p>Pečat nadležnog tijela:</p> <p style="text-align: center;">_____</p>