



NOSITELJ IZRADE PLANA:

REPUBLIKA HRVATSKA
SISAČKO – MOSLAVAČKA ŽUPANIJA

Župan:Ivo Žinić

II. IZMJENE I DOPUNE PROSTORNOG PLANA SISAČKO-MOSLAVAČKE ŽUPANIJE

STRUČNI IZRADIVAČ:



JAVNA USTANOVA
ZAVOD ZA PROSTORNO UREĐENJE
SISAČKO-MOSLAVAČKE ŽUPANIJE

Trg bana J. Jelačića 6, 44 000 Sisak

Ravnateljica: Vesna Stajčić

Sisak, travanj 2017.

II. IZMJENE I DOPUNE PROSTORNOG PLANA SISAČKO-MOSLAVAČKE ŽUPANIJE

NOSITELJ IZRADE PLANA:

**REPUBLIKA HRVATSKA
SISAČKO – MOSLAVAČKA ŽUPANIJA**

Župan: Ivo Žinić, dipl. ing. arh.

STRUČNI IZRAĐIVAČ:

**JAVNA USTANOVA
ZAVOD ZA PROSTORNO UREĐENJE
SISAČKO-MOSLAVAČKE ŽUPANIJE**
Trg bana J. Jelačića 6, 44 000 SISAK

Ravnateljica: Vesna Stajčić, dipl. ing.arh.

Odgovorni voditelj izrade Plana: Margita Malnar, dipl. ing. arh.

Stručni tim Zavoda: Vesna Stajčić, dipl. ing.arh.
Margita Malnar, dipl. ing. arh.
Valentina Šerbec, dipl. ing. arh.
Goran Šalić, mag. geog.
Darko Bohatka, dipl. ing. agr.
Ivan Talijan, dipl. ing. prom.

Vanjski suradnik: : Branka Šimanović, dipl. iur.

Odgovorni voditelj ispred nositelja izrade Plana:
Ankica Stipanović, dipl. ing. arh.

REPUBLIKA HRVATSKA
SISAČKO - MOSLAVAČKA ŽUPANIJA

Naziv prostornog plana: **II. IZMJENE I DOPUNE PROSTORNOG PLANA**
SISAČKO-MOSLAVAČKE ŽUPANIJE

Osnova za izradu plana: Odluka o izradi II. Izmjena i dopuna prostornog plana Sisačko-moslavačke županije („Službeni glasnik Sisačko-moslavačke županije“ br. 4/14.)	Odluka Županijske skupštine o donošenju II. Izmjena i dopuna Prostornog plana Sisačko-moslavačke županije („Službeni glasnik Sisačko-moslavačke županije“ br.10/17.)
Javna rasprava (datum objave): "Službeni glasnik Sisačko-moslavačke županije" br. 5/16 od 16. veljače 2016. Ponovna javna rasprava (datum objave): "Službeni glasnik Sisačko-moslavačke županije" br. 25/16 od 7. studenog 2016.	Javni uvid je održan od 7. ožujka do 21. ožujka 2016. god. Ponovni javni uvid je održan od 14. studenog do 22. studenog 2016. god.
Pečat tijela odgovornog za provođenje javne rasprave:	Odgovorna osoba za provođenje javne rasprave: Odgovorna osoba za provođenje javne rasprave: Blanka Bobetko Majstorović, dipl. ing. biol.
Suglasnost na Konačni prijedlog II. Izmjena i dopuna Prostornog plana Sisačko-moslavačke županije ("Službeni glasnik Sisačko-moslavačke županije" br. 4/01. i 12/10.): Ministarstva graditeljstva i prostornog uređenja, temeljem odredbe članka 108. Zakona o prostornom uređenju ("Narodne novine" br. 153/13., klasa:350-02/17-11/13, ur.broj:531-05-17-6, od 20. ožujka 2017.) Pravna osoba / tijelo koje je izradilo Plan: JAVNA USTANOVA ZAVOD ZA PROSTORNO UREĐENJE SISAČKO-MOSLAVAČKE ŽUPANIJE Trg bana J. Jelačića 6, 44 000 Sisak	
Pečat pravne osobe/tijela koje je izradilo Plan:	Odgovorna osoba:  Ravnateljica: Vesna Stajčić, dipl. ing. arh.
Odgovorni voditelj izrade II. Izmjena i dopuna Prostornog plana Sisačko-moslavačke županije:	Margita Malnar, dipl. ing. arh. 
Stručni tim u izradi plana:	ZAVOD ZA PROSTORNO UREĐENJE SISAČKO - MOSLAVAČKE ŽUPANIJE Margita Malnar, dipl. ing. arh. Valentina Šerbec, dipl.ing.arh. Vesna Stajčić, dipl. ing.arh. Goran Šalić, mag. geog. Ivan Talijan, dipl. ing. prom. Darko Bohatka, dipl. ing. agr. Vanjski suradnik: Branka Šimanović, dipl. iur.
Pečat Županijske skupštine:	Predsjednica Županijske skupštine:  Ivanka Roksandić, prof.
Istovjetnost ovog prostornog plana s izvornikom ovjerava:	Pečat nadležnog tijela:

II. IZMJENE I DOPUNE PROSTORNOG PLANA SISAČKO-MOSLAVAČKE ŽUPANIJE

OPĆI PRILOZI

- Izvadak iz registra Trgovačkog suda u Sisku za Javnu ustanovu Zavod za prostorno uređenje Sisačko-moslavačke županije
- Rješenje Zavoda za prostorno uređenje Sisačko-moslavačke županije o imenovanju odgovornog voditelja za izradu II. Izmjena i dopuna prostornog plana Sisačko-moslavačke županije
- Rješenje Hrvatske komore arhitekata klasa:UP/I-034-02/16-02/404, Urbroj:505-04-16-2, od 25. travnja 2016.
- Suglasnost na Konačni prijedlog II. Izmjena i dopuna Prostornog plana Sisačko-moslavačke županije („Službeni glasnik Sisačko-moslavačke županije“ broj 4/01 i 12/10) klasa:350-02/17-11/13; ur.broj:531-05-17-6, od 20. ožujka 2017.



REPUBLIKA HRVATSKA
DRŽAVNI ZAVOD ZA STATISTIKU
10000 ZAGREB, Ilica 3, p.p. 671, telefon: 01/480 61 11
teleks: 21130 DZSTAT RH, telefaks: 01/481 76 66

KLASA: 951-03/08-01/1
URBROJ: 555-08-03-08-2
ZAGREB, 10. ožujak 2008.

Na temelju članka 5. stavka 1. i 2. i članka 7. stavka 1. Zakona o Nacionalnoj klasifikaciji djelatnosti (Narodne novine, broj 98/94) dostavlja se

O B A V I J E S T
O RAZVRSTAVANJU POSLOVNOG SUBJEKTA PREMA NKD-u 2007.

Naziv / tvrtka

Zavod za prostorno uređenje Sisačko-moslavačke županije

Sjedište i adresa

**Trg bana Josipa Jelačića 6
44000 Sisak**

Pravno ustrojbeni oblik:

Ustanova

Brojčana oznaka:

30

Djelatnost:

Arhitektonske djelatnosti

Brojčana oznaka razreda:

7111

NKD 2002:

74200

Matični broj poslovnog subjekta:

2349264

Obrazloženje

Na temelju prijave prijedlog je prihvaćen i izvršeno je razvrstavanje u razred djelatnosti kao gore.

Ova se obavijest dostavlja poslovnom subjektu u dva primjerka, jedan primjerak zadržava poslovni subjekt, a drugi prilaže prilikom otvaranja žiroračuna ili promjena vezanih uz žiroračun.

Ukoliko poslovni subjekt smatra da je nepropisno razvrstan, ima pravo u roku 15 dana od dana primitka ove obavijesti podnijeti ovom zavodu zahtjev za ponovno razvrstavanje s potrebnom dokumentacijom.



v. d. R A V N A T E L J A

[Signature]
Darko Jukić

R J E Š E N J E

Trgovački sud u Zagrebu po sudu pojedincu Beatrix Crnogorac u registarskom predmetu upisa u sudski registar promjene osobe ovlaštene za zastupanje po prijedlogu predlagatelja Zavod za prostorno uređenje Sisačko-moslavačke županije, Sisak, Trg bana Josipa Jelačića 6, 27.05.2015. godine

r i j e š i o j e

u sudski registar ovog suda upisuje se:

promjena osobe ovlaštene za zastupanje, u ustanovi

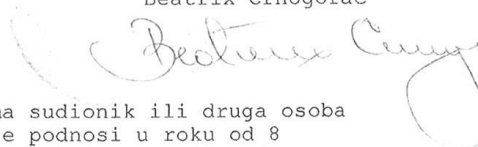
pod tvrtkom/nazivom Zavod za prostorno uređenje Sisačko-moslavačke županije, sa sjedištem u Sisku, Trg bana Josipa Jelačića 6, u registarski uložak s MBS 120007568, OIB 80519496359, prema podacima naznačenim u prilogu ovoga rješenja ("Podaci za upis u glavnu knjigu sudskog registra"), koji je njegov sastavni dio.

TRGOVAČKI SUD U ZAGREBU

U Zagrebu, 27. svibnja 2015. godine

S U D A C

Beatrix Crnogorac



Uputa o pravnom lijeku:

Pravo na žalbu protiv ovog rješenja ima sudionik ili druga osoba koja za to ima pravni interes. Žalba se podnosi u roku od 8 (osam) dana Visokom trgovačkom sudu Republike Hrvatske u dva primjerka, putem prvostupanjskog suda. Predlagatelj nema pravo žalbe.

TRGOVAČKI SUD U ZAGREBU
Tt-15/14927-2

MBS: 120007568
Datum: 28.05.2015

PODACI ZA UPIS U GLAVNU KNJIGU SUDSKOG REGISTRA
(prilog uz rješenje)

Pod brojem upisa 4 za tvrtku Zavod za prostorno uređenje Sisačko-
moslavačke županije upisuje se:

SUBJEKT UPISA

OSOBE OVLAŠTENE ZA ZASTUPANJE:


Margita Malnar, OIB: 54302199973
Sisak, Josipa Juraja Strossmayera 110
- vršitelj dužnosti ravnatelja
- prestala biti vršitelj dužnosti ravnatelja 02.04.2015.
godine

Vesna Stajčić, OIB: 82473350957
Zagreb, Ulica Ante Topić-Mimare 42
- ravnatelj
- zastupa ustanovu pojedinačno i samostalno, postala
ravnatelj 02.04.2015. godine

Napomena: Podaci označeni s "#" prestali su važiti!

U Zagrebu, 28. svibnja 2015.

S U D A C
Beatrix Crnogorac



Na temelju članka 82. Zakona o prostornom uređenju («Narodne novine», broj 153/13.) i članka 10. Pravilnika o plaćama, naknadama plaća i drugim materijalnim pravima zaposlenika i Odluke o izmjenama i dopunama Pravilnika o plaćama, naknadama plaća i drugim materijalnim pravima zaposlenika, ravnatelj Zavoda za prostorno uređenje Sisačko-moslavačke županije donosi

RJEŠENJE O IMENOVANJU ODGOVORNOG VODITELJA

I.

Margita Malnar, dipl. ing. arh., stručni savjetnik u Zavodu za prostorno uređenje Sisačko-moslavačke županije, imenuje se za odgovornog voditelja izrade Nacrta prijedloga dokumenata prostornog uređenja (II. izmjena i dopuna Prostornog plana Sisačko-moslavačke županije).

II.

Uvidom u službenu evidenciju koju vodi Hrvatska komora arhitekata i inženjera u graditeljstvu, razvidno je da je Margita Malnar, dipl.ing.arh., upisana u Imenik ovlaštenih arhitekata, pod rednim brojem 2100, te da ima pravo na uporabu strukovnog naziva «ovlašteni arhitekt».

III.

Prava i obveze odgovornog voditelja utvrđena su Zakonom o prostornom uređenju i Pravilnikom o plaćama, naknadama plaća i drugim materijalnim pravima zaposlenika.

IV.

Ovo Rješenje o imenovanju odgovornog voditelja, vrijedi od dana imenovanja do dana donošenja dokumenta prostornog uređenja po predstavničkom tijelu Nositelja izrade Plana.

UPUTA O PRAVNOM LIJEKU:

Na predmetno Rješenje, imenovana Margita Malnar, dipl.ing.arh., ima pravo žalbe. Žalba se podnosi ravnatelju Zavoda, u roku od 8 dana od dana primitka Rješenja.

Klasa: 080-03/14-01/01
Urbroj: 2176-117-14-3
Sisak, 03. ožujak 2014.

V.d. Ravnatelj Zavoda
Zdenko Sešo, dipl.ing.građ.



Dostaviti:

- Županica-
- Upravni odjel za prostorno uređenje i graditeljstvo SMŽ
- Margita Malnar, dipl.ing.arh.-
- Računovodstvo Zavoda-
- Arhiva-



REPUBLIKA HRVATSKA
HRVATSKA KOMORA ARHITEKATA

Klasa: UP/I-034-02/16-02/404
Urbroj: 505-04-16-2
Zagreb, 25. travnja 2016.

Hrvatska komora arhitekata odlučujući o zahtjevu MARGITE MALNAR, dipl.ing.arh., OIB: 54302199973, iz SSKA, J.J.STROSSMAYERA 110 u predmetu upisa u Imenik ovlaštenih arhitekata urbanista na temelju članka 26. Zakona o komori arhitekata i komorama inženjera u graditeljstvu i prostornom uređenju (Narodne novine broj 78/15), i članka 37. Statuta Hrvatske komore arhitekata (Narodne novine broj 140/15), po zahtjevu stranke donosi

RJEŠENJE

1. U **Imenik ovlaštenih arhitekata urbanista** upisuje se **MARGITA MALNAR**, dipl.ing.arh., iz SSKA, J.J.STROSSMAYERA 110, pod rednim brojem **454**, s danom upisa **25.04.2016.** godine.
2. Upisom u **Imenik ovlaštenih arhitekata urbanista**, **MARGITA MALNAR**, dipl.ing.arh., stječe pravo na uporabu strukovnog naziva **ovlaštena arhitektica urbanistica** i pravo na obavljanje stručnih poslova temeljem članka 47. Zakona o poslovima i djelatnostima prostornog uređenja i gradnje i članka 48. Statuta Hrvatske komore arhitekata, te pravo na pečat i iskaznicu ovlaštene arhitektice urbanistice.
3. Upisom u Imenik ovlaštenih arhitekata urbanista, MARGITI MALNAR, dipl.ing.arh., Komora izdaje pečat i iskaznicu ovlaštene arhitektice urbanistice.
4. Upisnina u iznosu od 1.000,00 kn uplaćena je na račun Hrvatske komore arhitekata.
5. Žalba protiv ovog rješenja ne odgađa njegovo izvršenje.

Obrazloženje

MARGITA MALNAR, dipl.ing.arh., iz SSKA, J.J.STROSSMAYERA 110 podnijela je ovom javnopravnom tijelu zahtjev za upis u Imenik ovlaštenih arhitekata urbanista Hrvatske komore arhitekata dana 25.04.2016. godine.

Hrvatska komora arhitekata provela je postupak razmatranja dostavljenog potpunog zahtjeva imenovane sukladno članku 64. st. 2. Zakona o komori arhitekata i komorama inženjera u graditeljstvu i prostornom uređenju i čl. 4. Pravilnika o upisima u imenike, upisnike i evidencije Hrvatske komore arhitekata te je utvrđeno da je MARGITA MALNAR:

- upisana u Imenik ovlaštenih arhitekata – stručni smjer ovlaštenu arhitekt temeljem rješenja Klasa: UP/I-350-07/99-01/2100, od 10.11.1999. godine,
- da je položila stručni ispit dana 06.10.1986. godine,
- da je završila odgovarajući studij i stekla akademski naziv diplomirani inženjer arhitekture,
- da je stekla odgovarajuće stručno iskustvo,
- da ima prebivalište na teritoriju Republike Hrvatske,
- da je uplatila upisninu sukladno Odluci o visini upisnine i članarine Hrvatske komore arhitekata.

MARGITA MALNAR, dipl.ing.arh., je prema odredbama Zakona o Hrvatskoj komori arhitekata i inženjera u graditeljstvu bila upisana u Imenik ovlaštenih arhitekata – stručni smjer ovlaštenu arhitekt i po toj osnovi obavljala poslove ovlaštenog arhitekta.

Prema odredbi čl. 64. st. 2. Zakona o komori arhitekata i komorama inženjera u graditeljstvu i prostornom uređenju imenovana je temeljem stečenih prava upisana u Imenik ovlaštenih arhitekata urbanista.

Temeljem ovako utvrđenog činjeničnog stanja ispunjeni su uvjeti propisani u čl. 27. Zakona o komori arhitekata i komorama inženjera u graditeljstvu i prostornom uređenju i članku 6. Pravilnika o upisima u imenike, upisnike i evidencije Hrvatske komore arhitekata.

MARGITA MALNAR, dipl.ing.arh., upisom u Imenik ovlaštenih arhitekata urbanista Hrvatske komore arhitekata od dana 25.04.2016. godine stječe pravo na uporabu strukovnog naziva ovlaštena arhitektica urbanistica, pravo na pečat i iskaznicu, te sva prava i obveze sukladno Zakonu o komori arhitekata i komorama inženjera u graditeljstvu i prostornom uređenju, Zakonu o poslovima i djelatnostima prostornog uređenja i gradnje i Statutu Hrvatske komore arhitekata.

Slijedom ovako utvrđenog činjeničnog stanja zahtjevu je valjalo udovoljiti, te primjenom odredbi Zakona o komori arhitekata i komorama inženjera u graditeljstvu i prostornom uređenju, Zakona o poslovima i djelatnostima prostornog uređenja i Statuta Hrvatske komore arhitekata i gradnje riješiti kao u izreci.

Uputa o pravnom lijeku:

Protiv ovog rješenja može se izjaviti žalba Ministarstvu graditeljstva i prostornoga uređenja, u roku od 15 dana od dostave ovog rješenja.

Upravna pristojba po tarifnom broju 1. i 2. Tarife upravnih pristojbi Zakona o upravnim pristojbama (NN br. 8/96, 77/96, 131/97, 68/98, 66/99, 145/99, 30/00, 116/00, 163/03, 17/04, 110/04, 141/04, 150/05, 153/05, 129/06, 117/07, 25/08,

60/08, 20/10, 69/10, 126/11, 112/12, 19/13, 80/13, 40/14, 69/14, 87/14 i 94/14)
naplaćena je i poništena na podnesku.

Predsjednica Hrvatske komore arhitekata
Željka Jurković, dipl.ing.arh.

Jurkovic



Dostaviti:

1. MARGITA MALNAR, SISAK, J.J.STROSSMAYERA 110
2. U Zbirku isprava Komore

II. IZMJENE I DOPUNE PROSTORNOG PLANA SISAČKO-MOSLAVAČKE ŽUPANIJE

SADRŽAJ

UVOD

TEKSTUALNI DIO PLANA – ODREDBE ZA PROVEDBU PLANA

GRAFIČKI DIO PLANA

PRILOZI PLANA:

- **Obrazloženje Plana**
- **Zahtjevi nadležnih javnopravnih tijela za izradu Plana**
- **Evidencija postupka izrade i donošenja Plana**
- **Popis sektorskih dokumenata i propisa koji su poštivani u izradi Plana**
- **Sažetak za javnost**
- **Izvješće o javnoj raspravi**
- **Izvješće o ponovnoj javnoj raspravi**

UVOD

Izrada II. Izmjena i dopuna Prostornog plana Sisačko-moslavačke županije (u daljnjem tekstu: Plan) provodi se na osnovu Odluke o izradi II. izmjena i dopuna prostornog plana Sisačko-moslavačke županije („Službeni glasnik Sisačko-moslavačke županije“ br. 4/14.), koju je donijela Županijska skupština Sisačko-moslavačke županije na temelju članka 86. Zakona o prostornom uređenju („Narodne novine“, broj: 153/13.) i članka 28. Statuta Sisačko-moslavačke županije («Službeni glasnik Sisačko-moslavačke županije“, broj 11/09., 5/10., 2/11. i 3/13.)

Ovim izmjenama i dopunama mijenja se Prostorni plan Sisačko-moslavačke županije („Službeni glasnik Sisačko-moslavačke županije“, broj 4/01. i 12/10.).

Odlukom su utvrđeni ciljevi i programska polazišta Plana, obuhvat Plana, ocjena stanja u obuhvatu Plana, popis potrebnih stručnih podloga za izradu Plana, način pribavljanja stručnih rješenja, vrsta i način pribavljanja kartografskih podloga, popis javnopravnih tijela i osoba određenih posebnim propisima koja daju zahtjeve za izradu Plana iz područja svog djelokruga, te drugih sudionika koji će sudjelovati u izradi Plana, rok za izradu Plana odnosno njegovih pojedinih faza, izvori financiranja Plana, te osnovni razlozi izmjene Plana.

Utvrđeni su sljedeći ciljevi i programska polazišta Plana:

- uređenje područja Sisačko-moslavačke županije planirati i provoditi na temelju utvrđenih prostornih mogućnosti i optimalnog iskorištenja prostora uz osiguranje prostora javnog interesa i opremanja infrastrukturom
- izraditi u potpunosti novi grafički dio Plana, na digitalnim (georeferenciranim u HTRS96/TM sustavu) kartama u mjerilu 1:100000, te izraditi pročišćeni grafički i tekstualni dio Plana
- uskladiti Plan s novim zakonskim propisima i odredbama, te prostorno planskim dokumentima višeg reda
- usklađivanje Plana sa zahtjevima s razine Države
- usklađivanje Plana s razvojnim i gospodarskim potrebama gradova i općina u Županiji
- odrediti lokacije i obuhvat izdvojenih građevinskih područja izvan naselja, planiranih za gospodarsku i javnu namjenu županijskog značaja, za koje je potrebna izrada urbanističkih planova uređenja
- propisati uvjete i smjernice za izradu urbanističkih planova uređenja županijskog značaja
- uskladiti Plan sa zakonskim odrednicama suvremenog načina gospodarenja otpadom, odrediti lokaciju CGO (centra za gospodarenje otpada), kazete za odlaganje azbestnog otpada, sukladno Zakonu o održivom gospodarenju otpadom („Narodne novine“, broj 94/13.)
- uskladiti Plan sa dokumentima i studijama izrađenim za područje Sisačko-moslavačke županije, te podacima, planskim smjernicama i propisanim dokumentima dostavljenih od tijela i osoba određenih posebnim propisima
- valorizacija planskih postavki i preoblikovanje provedbenih odredbi koje se odnose na uvjete za iskorištavanje mineralnih sirovina
- preispitati i korigirati trase postojećih i planiranih infrastrukturnih sustava
- osigurati pretpostavke za realizaciju novih razvojnih projekata
- preoblikovanje provedbenih odredbi u skladu s novim zakonima i izmjenama u grafičkom dijelu Plana.

Plan se izrađuje sukladno:

- Zakonu o prostornom uređenju („Narodne novine„ br. 153/13.)
- Pravilniku o sadržaju, mjerilima kartografskih prikaza, obveznim prostornim pokazateljima i standardu elaborata prostornih planova (Narodne novine br. 106/98., 39/04., 45/04.- ispravak,163/04. i 9/11.)
- drugim zakonima i propisima koji se odnose na prostorno uređenje.

Javnost je o izradi Plana obavještena objavom Odluke o izradi II. Izmjena i dopuna Prostornog plana Sisačko-moslavačke županije u „Službenom glasniku Sisačko-moslavačke županije“ br. 4/14., na mrežnoj stranici Sisačko-moslavačke županije, na mrežnoj stranici Ministarstva graditeljstva i prostornog uređenja i na mrežnoj stranici Javne ustanove Zavod za prostorno uređenje Sisačko-moslavačke županije.

Temeljem članka 90. Zakona o prostornom uređenju Nositelj izrade je Odluku o izradi II. Izmjena i dopuna Prostornog plana Sisačko-moslavačke županije i poziv za dostavu zahtjeva za izradu prostornog plana koji nisu sadržani u informacijskom sustavu dostavio sljedećim javnopravnim tijelima i osobama:

- MORH-Uprava za materijalne resurse-Sektor za nekretnine, graditeljstvo i zaštitu okoliša; Trg kralja Petra Krešimira IV 1, 10000 Zagreb
- MUP-Policajska uprava Sisačko-moslavačka; Služba upravnih i inspekcijskih poslova,Trg Ljudevita Posavskog 1, 44000 Sisak
- Ministarstvo kulture, Konzervatorski odjel u Sisku, Ivana Meštrovića 28, Sisak
- Ministarstvo zaštite okoliša i prirode; Uprava za zaštitu prirode, Savska cesta 41/20, 10000 Zagreb
- Ministarstvo poljoprivrede; Uprava poljoprivrede i prehrambene industrije; Služba za poljoprivredno zemljište; Služba za stočarstvo; Ulica grada Vukovara 78, 10000 Zagreb
- Ministarstvo poljoprivrede; Uprava šumarstva, lovstva i drvne industrije Planinska 2a, 10000 Zagreb
- Hrvatske željeznice; Razvoj i investicijsko planiranje, Mihanovićeva 12,Zagreb
- Državna služba za zaštitu i spašavanje, Uprava Sisak; I.K. Sakcinskog 26, Sk
- Hrvatske ceste d.o.o., Društvo za upravljanje, građenje i održavanje državnih cesta; Vončinina 3, 10000 Zagreb
- Hrvatske šume, Uprava šuma, Podružnica Sisak; Runjaninova 12, Sisak
- Hrvatska agencija za poštu i elektroničke komunikacije; Roberta Franjgeša Mihanovića 9, 10 110 Zagreb
- Hrvatski operator prijenosnog sustava d.o.o.; Kupska 4, 10000 Zagreb
- HEP d.d.; Ulica grada Vukovara 37, 10000 Zagreb
- HEP ODS d.o.o., Elektra Sisak, Kralja Tomislava 42, 44000 Sisak (proslijediti svim pogonima na području SMŽ)
- Hrvatske vode, VGO Sava, Vodnogospodarska ispostava za mali sliv "Banovina" sa sjedištem u Sisku; Ruđera Boškovića 10, 44000 Sisak
- Hrvatske vode, VGO Sava, Vodnogospodarski odjel za srednju i donju Savu sa sjedištem u Zagrebu; Ulica grada Vukovara 220, 10000 Zagreb
- Županijska uprava za ceste Sisačko-moslavačke županije; Antuna Cuvaja 16, 44000 Sisak,
- Zaštita prirode SMŽ, Sisačka bb, 44317 Popovača
- Državni zavod za zaštitu prirode; Trg Mažuranića 5, 10000 Zagreb
- Odašiljači i veze d.o.o.; Ulica grada Vukovara 269d,10000 Zagreb
- Ministarstvo gospodarstva; Uprava za industrijsku politiku, energetiku i rudarstvo; Sektor za rudarstvo; Ulica grada Vukovara 78, 10000 Zagreb

- Sisačko-moslavačka županija; Upravni odjel za zaštitu okoliša i prirode, Trg bana Josipa Jelačića 6, 44000 Sisak
- Sisačko-moslavačka županija; Upravni odjel za poljoprivredu, šumarstvo i vodno gospodarstvo; S. i A. Radića 36, 44000 Sisak
- Sisačko-moslavačka županija; Upravni odjel za obrt, malo i srednje poduzetništvo i turizam; S. i A. Radića 28, 44000 Sisak
- Sisačko-moslavačka županija; Upravni odjel za prostorno uređenje i graditeljstvo Sisak, S. i A. Radića 30/III
- Turistička zajednica Sisačko-moslavačke županije, S. i A. Radića 28/II, Sisak
- Hrvatski telekom d.d.; Odjel za upravljanje dokumentacijom, energetsko-strojarskom i mrežnom infrastrukturom, Savska cesta 32, 10000 Zagreb
- CROSCO, Integrated Drilling & Well Services Co., Ltd; Ulica grada Vukovara 18, 10000 Zagreb
- Ministarstvo zaštite okoliša i prirode; Ulica Republike Austrije 14, 10000 Zagreb
- Karlovačka županija, Upravni odjel za prostorno uređenje, građenje i zaštitu okoliša, Križanićeva 11, 47000 Karlovac
- Zagrebačka županija, Zavod za prostorno uređenje Zagrebačke županije, Ulica grada Vukovara 72, 10000 Zagreb
- Bjelovarsko-Bilogorska županija, Odsjek za graditeljstvo i prostorno uređenje; Dr. A. Starčevića 8, 43000 Bjelovar
- Požeško-slavonska županija, Zavod za prostorno uređenje PSŽ, Županijska 7, 34000 Požega
- Brodsko-Posavska županija, Zavod za prostorno uređenje BPŽ, Trg pobjede bb, 35000 Slavonski Brod
- svim jedinicama lokalne samouprave Sisačko-moslavačke županije.

Javnopravna tijela i osobe određene posebnim propisima, koja su za potrebe izrade Plana dostavili svoje zahtjeve (podatke, planske smjernice i propisane dokumente) i sudjeluju u postupku njegove izrade su:

- Ministarstvo zaštite okoliša i prirode, Uprava zaštite prirode
- Ministarstvo unutarnjih poslova, PU SMŽ, Služba upravnih i inspekcijskih poslova
- Ministarstvo poljoprivrede
- Ministarstvo poljoprivrede, Uprava šumarstva, lovstva i drvne industrije
- Ministarstvo obrane, Uprava za materijalne resurse, Sektor za nekretnine, graditeljstvo i zaštitu okoliša, Služba za graditeljstvo i zaštitu okoliša
- Državni zavod za zaštitu prirode
- Državna uprava za zaštitu i spašavanje, Područni ured za zaštitu i spašavanje, Sisak
- Državni ured za upravljanje državnom imovinom
- Hrvatske šume d.o.o., Uprava šuma Podružnica Karlovac/ Sisak/ Nova Gradiška/Zagreb i Šumarija Novska
- Hrvatska agencija za poštu i elektroničke komunikacije, Zagreb
- Agencija za poljoprivredno zemljište
- SMŽ, Upravni odjel za zaštitu okoliša i prirode
- SMŽ, Upravni odjel za poljoprivredu, šumarstvo i vodno gospodarstvo
- JANAF – Jadranski naftovod d.d. Zagreb
- HŽ Infrastruktura d.o.o., Razvoj i investicijsko planiranje, Zagreb
- Hrvatske vode, Vodnogospodarski odjel za srednju i donju Savu, Služba korištenja voda, Zagreb
- OIV – Odašiljači i veze d.o.o. Zagreb
- Plinacro d.o.o. Zagreb
- HEP – Operator distribucijskog sustava d.o.o., Elektra Križ
- INA-Industrije nafte d.d. Zagreb

- Hrvatskih autocesta d.o.o. Zagreb
- Javna ustanova Lučka uprava Sisak, Rimska 28,44000 Sisak
- Grad Sisak, Upravni odjel za prostorno uređenje i zaštitu okoliša
- Grad Novska
- Grad Kutina
- Općina Sunja, Jedinstveni upravni odjel
- Općina Dvor, Jedinstveni upravni odjel
- Općina Topusko
- Ceste Sisak d.o.o.
- CIOS d.o.o. , HR-10090 Zagreb, Josipa Lončara 15
- Zavod za prostorno uređenje Zagrebačke županije
- Zavod za prostorno uređenje Požeško-slavonske županije

Na osnovu analize pristiglih zahtjeva i programskih postavki iz Odluke o izradi II. Izmjena i dopuna Prostornog plana Sisačko-moslavačke županije izrađen je prijedlog plana „II. Izmjene i dopune Prostornog plana Sisačko-moslavačke županije“.

Javna rasprava o utvrđenom Prijedlogu II. Izmjena i dopuna Prostornog plana Sisačko-moslavačke županije u trajanju od petnaest dana, održana je u razdoblju od 7. ožujka do 21. ožujka 2016. godine.

Na Prijedlog Plana je pristiglo trideset dvije (32) primjedbe. U knjigu primjedbi je upisano četiri (4) primjedbe od kojih jedna nije čitljivo potpisana i nema adresu za dostavu odgovora, te nije razmatrana.

Mišljenja, prijedlozi i primjedbe dostavljeni putem pošte i putem elektroničke pošte:

1. Izjašnjenje (primjedbe i prijedlozi) Klasa: 351-01/15-01/12, Urbroj: 2176/20-04-16-13 Gradonačelnika Grada Gline od 26.02.2016.(predano na pošti dana 02.03.2016.
2. Primjedbe broj: 511-10-06-03-218/9-16 3/2 Ministarstva unutarnjih poslova, Policijske uprave Sisačko-moslavačke, Službe upravnih i inspeksijskih poslova, Inspektorata unutarnjih poslova od 14.03.2016. godine
3. Primjedba Klasa: 350-02/14-01/07, Urbroj: 543-13-01-16-5 Državne uprave za zaštitu i spašavanje, Područnog ureda za zaštitu i spašavanje Sisak od 15. ožujka 2016.
4. Prijedlog Matije Radman iz Zagreba, Dinarski put 5
5. Primjedbe Josipa Hajenić iz Desne Martinske Vesi 49
6. Primjedbe Upravnog odjela za gospodarstvo, regionalni razvoj i fondove Europske unije Sisačko-moslavačke županije
7. Očitovanje Klasa: 612-07/16-42/12, Urbroj: 427-07-4-16-4 Hrvatske agencije za okoliš i prirodu od 18. ožujka 2016.
8. Primjedbe Klasa: 350-02/14-01/03, Urbroj: 2176/06-04/1-16-02 Upravnog odjela za prostorno uređenje, graditeljstvo i zaštitu okoliša Grada Petrinje od 21.03.2016.
9. Mišljenje Klasa: 612-08/08-10/0026, Urbroj: 532-04-02-04/1-16-19 Ministarstva kulture, Uprave za zaštitu kulturne baštine, Konzervatorskog odjela u Sisku od 21. ožujka 2016.
10. Primjedbe Klasa: 350-02/16-01/03, Urbroj: 2176/16-04/2-16-1 Upravnog odjela za komunalni sustav i prostorno planiranje Grada Popovače od 15.03.2016.
11. Mišljenje Klasa: 350-02/15-01/16, Urbroj: 529-04-16-3 Ministarstva turizma od 15. ožujka 2016.
12. Mišljenja, prijedlozi i primjedbe Klasa: 350-02/14-03/02, Urbroj: 2176/05-07-01/3-16-2 Upravnog odjela za prostorno uređenje i zaštitu okoliša Grada Siska od 18. ožujka 2016.

13. Očitovanje Klasa: PL-08/2326, Ur.br. K/MB-16-15 Plinacro d.o.o. Savska 88a, Zagreb
14. Prijedlog Klasa: 350-02/14-03/02, Urbroj: 2176/15-16-2 Općinskog načelnika Općine Martinska Ves od 11. ožujka 2016.
15. Mišljenje znak: Re: 50308575/04-03-16/0733-109/AK INA – Industrije nafte d.d., SD Istraživanje i proizvodnja nafte i plina, Sektora za razradu polja od 15. ožujka 2016.
16. Primjedbe Klasa: 350-02/14-01/1, Urbroj: 2176/04-03-16-03 Gradonačelnika Grada Novska od 18. ožujka 2016.
17. Očitovanje Klasa: 350-02/14-02/7, Urbroj: 238/1-126-16-7 Zavoda za prostorno uređenje Zagrebačke županije od 21. ožujka 2016.
18. Prijedlog Klasa: 350-02/15-01/03, Urbroj: 2176/20-04-16-4 Gradonačelnika Grada Gline od 18.03.2016.
19. Očitovanje broj i znak: 32-1219/16.JM. Hrvatskog operatora prijenosnog sustava d.o.o. Zagreb, Kupska 4 od 18.03.2016.
20. Mišljenje Klasa: 350-02/2015-1/87, Ur.broj: 345-210/160-2016-8 Hrvatskih cesta d.o.o. Zagreb, Vončinina 3
21. Mišljenje broj i znak: 1288/16, 1.3.1. GI, HŽ-Infrastruktura d.o.o. Zagreb, Mihanovićeve 12 od 18. ožujka 2016. godine, u pošti predano 22.03.2016.
22. Zahtjev Gradonačelnika Grada Gline Klasa:350-02/15-01/02, urbroj:2176/20-04-16-49 od 24.02.2016. god.
23. Očitovanje ur. br.:DIR-07/MI-14-2084/20 Hrvatskih šuma d.o.o Zagreb, Ljudevita Farkaša Vukotinovića 2 od 22. ožujka 2016. god.
24. Primjedbe klasa:350-02/15-01/02, urbroj:2176/14-03-16-15 općinske načelnice Općine Majur od 21.ožujka 2016.
25. Mišljenje Klasa: 350-05/14-01/106, Urbroj: 376-10/KĆ-16-6(HP) Hrvatske regulatorne agencije za mrežne djelatnosti, Zagreb, Roberta Frangeša 9, Zagreb od 11. Ožujka 2016.
26. Zahtjev klasa:350-02/14-01/01, urbroj2176/10-01-16-07 općinskog načelnika Općine Hrvatska Dubica od 22.03.2016.
27. Podaci ur. br. 535073KR tvrtke Odašiljači i veze d.o.o. Zagreb, Ul. grada Vukovara269d, od 17.03.2016.
28. Očitovanje klasa:350-02/14-01/66, urbroj:512M3-020201-16-13 Ministarstva obrane, Uprave za materijalne resurse, Sektora za nekretnine, graditeljstvo i zaštitu okoliša, Službe za graditeljstvo i zaštitu okoliša, Zagreb, od 18. ožujka 2016.
29. Primjedbe i prijedlozi klasa:350-02/14-01/0000177, urbroj:374-3110-1-16-15, Hrvatskih voda, Vodnogospodarske ispostave za mali sliv „Banovina“, 44000 Sisak, Ruđera Boškovića 11
30. Prijedlog od Dejana Poljanca, Silap d.o.o. e- pošta, od 21. siječnja 2016.
31. Primjedbe klasa:350-02/16-01/03, urbroj:2176/08-01-16/02, općinskog načelnika Općine Dvor, od 17. ožujka 2016. god.
32. Primjedbe klasa:350-01/16-01/07, urbroj:2176/19-01-16-2, od 18.03. 2016. god. i klasa:350-01/16-01/06, urbroj:2176/19-01-16-16, od 02.03. 2016. god., općinskog načelnika Općina Velika Ludina.

Sukladno prihvaćenim primjedbama izmjenjen je i dopunjen prijedlog plana „II. Izmjene i dopune Prostornog plana Sisačko-moslavačke županije“ za ponovnu javnu raspravu.

Ponovna javna rasprava o utvrđenom prijedlogu II. Izmjena i dopuna Prostornog plana Sisačko-moslavačke županije u trajanju od osam dana, održana je u razdoblju od 14. studenog do 22. studenog 2016. godine.

Primjedbe, prijedloge, mišljenja i suglasnosti u postupku ponovne javne rasprave su dostavili:

1. Ministarstvo obrane Republike Hrvatske, Sektor za nekretnine, graditeljstvo i zaštitu okoliša, Služba za graditeljstvo i zaštitu okoliša, Trg kralja Petra Krešimira IV 1, 10000 Zagreb, dopis klasa:350-02/14-01/66, urbroj:512M3-020201-16-16, od 14. studenog 2016.
2. Ministarstvo gospodarstva, Uprava za međunarodnu suradnju, investicije i inovacije, Ulica grada Vukovara 78, 10000 Zagreb, dopis klasa:350-01/1501/08, urbroj:526-516-03-01-02/2/16-4, od 10. studenog 2016.
3. Državna uprava za zaštitu i spašavanje; Područni ured za zaštitu i spašavanje Sisak, ul. Ivana Kukuljevića Sakcinskog 26, 44200 Sisak, dopis klasa:350-13-01-16-7, urbroj:543-13-01-16-7, od 15. studenog 2016. i klasa:350-02/16-02/09, urbroj:543-13-01-16-2, od 17. studenog 2016.
4. Hrvatske ceste d.o.o., Društvo za upravljanje, građenje i održavanje državnih cesta, Sektor za razvoj i strateško planiranje, Odjel za razvoj i planiranje, Vončinina 3, 10000 Zagreb, dopis klasa:350-02/2015-1/87, urbroj:345-211/517-2016/10-TZ, od 21.11.2016.
5. Hrvatske šume, Direkcija, Služba za ekologiju, L.J. F. Vukotinovića 2, 10000 Zagreb, dopis ur. broj:ZG-06-14-1700/15, od 29.11.2016.
6. Hrvatske šume, Uprava šuma, Podružnica Sisak, Odjel za uređivanje šuma Runjaninova 12, 44200 Sisak
7. Hrvatske šume, Uprava šuma Podružnica Karlovac, Put Davorina Trstenjaka 1, 47000 Karlovac, dopis broj:KA-06-DM-16-296/06, od 28. studenog 2016. i dopis broj:KA-06-DM-16-15-282/06, od 18. studenog 2016.
8. Hrvatske vode, Vodnogospodarska ispostava za mali sliv „Banovina“, Ruđera Boškovića 11, 44000 Sisak, dopis klasa:350-02/14-01/0000177, urbroj:374-3110-1-16-22, od 21.11.2016.
9. INA – Industrija nafte d.d., SD Istraživanje i proizvodnje nafte i plina, Sektor za razradu polja, Avenija Većeslava Holjevca 10, 10020 Zagreb, dopis znak:Re:50308575/08-11-16/3535-526/AK, od 18. studenog 2016.
10. JANAF - Jadranski naftovod d.d., Sektor razvoja i investicija, Miramarska 24, 10000 Zagreb, dopis znak i broj:1-2.4.-695/16, od 17. studenog 2016.
11. Zagrebačka županija, Zavod za prostorno uređenje Zagrebačke županije, Ulica grada Vukovara 72, 10000 Zagreb, dopis klasa:350-02/14-02/7, urbroj:238/1-126-16-9, od 22. studenog 2016.
12. JU Zavod za prostorno uređenje Bjelovarsko-Bilogorske županije, dopis klasa:350-02/16-01/01, ur. broj:2103/1-08-16-03, od 22. studenog 2016. god.
13. Bjelovarsko-Bilogorska županija, Grad Garešnica, Upravni odjel za gospodarstvo i opće poslove, dopis klasa:350-02/16-01/5, urbroj:2123/01-03-16-1, od 21. studenog 2016.
14. Grad Petrinja, Upravni odjel za prostorno uređenje, graditeljstvo i zaštitu okoliša, Ivana Gundulića 2, 44250 Petrinja, dopis klasa:350-02/14-01/03, urbroj:2176/06-04/1-16-05, od 21.11.2016.
15. Vodoopskrba Kupa d.o.o., Novo Selište bb, P.P. 31, 44250 Petrinja, dopis ur. broj:2176/05-27-1824/16, od 21. studenog 2016.
16. Odašiljači i veze d.o.o., Ulica grada Vukovara 269d, 10000 Zagreb, dopis ur. br. 543072 JC, od 11. studenog 2016. god.
17. Hrvatske vode, Vodnogospodarski odjel za srednju i donju Savu, 35000 Slavonski Brod, Šetalište braće Radića 22, dopis klasa:350-02/14-01/0000177, urbroj:374-21-1-16-23, od 22.11.2016.
18. Hrvatska agencija za okoliš i prirodu, Radnička cesta 80/7, 10000 Zagreb, dopis klasa:612-07/16-42/12, urbroj:427-07-4-16-7, od 22. studenog 2016.
19. SPP d.o.o. za geotehniku, rudarstvo, građenje, zaštitu okoliša, hidrogeološke radove i usluge, Trstenjakova 3, 42000 Varaždin, dopis 11-04-1/16 od 4.11.2016. (zahtjev pristigao prije javne rasprave).
Sukladno prihvaćenim primjedbama izrađen je „Nacrt konačnog prijedloga II. Izmjena i dopuna Prostornog plana Sisačko-moslavačke županije“.

II. IZMJENE I DOPUNE PROSTORNOG PLANA SISAČKO-MOSLAVAČKE ŽUPANIJE

TEKSTUALNI DIO PLANA

ODREDBE ZA PROVEDBU PLANA

Na temelju članka 109. i 113. Zakona o prostornom uređenju ("Narodne novine" broj 153/13) i članka 28. Statuta Sisačko-moslavačke županije ("Službeni glasnik Sisačko-moslavačke županije" broj 11/09, 5/10, 2/11 i 3/13), uz suglasnost Ministarstva graditeljstva i prostornog uređenja KLASA:350-02/17-11/13, URBROJ:531-05-17-6 od 20. ožujka 2017. godine, Županijska skupština Sisačko-moslavačke županije na 23. sjednici održanoj 7. travnja 2017. godine, donijela je

ODLUKU
o donošenju II. Izmjena i dopuna
Prostornog plana Sisačko-moslavačke županije

Članak 1.

Ovom Odlukom donose se II. Izmjene i dopune Prostornog plana Sisačko-moslavačke županije („Službeni glasnik Sisačko-moslavačke županije“, broj 4/01. i 12/10.) u daljnjem tekstu: II. ID PPSMŽ.

Članak 2.

(1) Sastavni dio ove Odluke je elaborat pod nazivom „II. Izmjene i dopune Prostornog plana Sisačko-moslavačke županije“, koji je izradila Javna ustanova Zavod za prostorno uređenje Sisačko-moslavačke županije.

(2) Elaborat iz stavka (1) ovog članka sastoji se od tekstualnog i grafičkog dijela i to:

1. TEKSTUALNI DIO PLANA - ODREDBE ZA PROVOĐENJE

2. GRAFIČKI DIO PLANA:

Kartografski prikazi u mjerilu 1:100 000

1. Korištenje i namjena prostora
2. Infrastrukturni sustavi
 - 2.1. Prometni sustav
 - 2.2. Pošta i telekomunikacije
 - 2.3. Energetski sustav
 - 2.4. Korištenje voda i otpad
3. Uvjeti korištenja, uređenja i zaštite prostora
 - 3.1. Područja posebnih uvjeta korištenja
 - 3.2. Područja posebnih ograničenja u korištenju

Kartogrami u mjerilu 1:300 000

1. Teritorijalno-politički ustroj
2. Administrativna sjedišta i razvrstaj državnih i županijskih cesta
3. Sustav središnjih naselja i razvojnih središta
 - 4.1. Infrastrukturni sustavi
Cestovni, željeznički, riječni i zračni promet
 - 4.2. Infrastrukturni sustavi
Pošta i telekomunikacije
 - 4.3. Infrastrukturni sustavi
Proizvodnja i cijevni transport nafte i plina
 - 4.4. Infrastrukturni sustavi
Elektroenergetika

- 4.5. Infrastrukturni sustavi
 - Vodoopskrba i korištenje voda
 - 4.6. Infrastrukturni sustavi
 - Uređenje vodotoka i voda, melioracijska odvodnja
 - 5. Postupanje s otpadom
 - 6. Uvjeti korištenja, uređenja i zaštite prostora područja posebnih ograničenja u korištenju: Kultivirani krajobraz nacionalnog značaja
 - 6.1. Krajobrazna podjela Sisačko-moslavačke županije s kategorijom vrijednosti kulturnog krajolika
 - 6.2. Regije kulturnog krajolika Sisačko-moslavačke županije
 - 7. Uvjeti korištenja uređenja i zaštite prostora područja posebnih ograničenja u korištenju: Tlo
 - 8. Potencijalne lokacije za planiranje
 - sunčanih fotonaponskih elektrana
 - energetskih postrojenja na biomasu.
3. PRILOZI PLANA:
- Obrazloženje Plana
 - Popis sektorskih dokumenata i propisa koji su poštivani u izradi Plana
 - Zahtjevi nadležnih javnopravnih tijela za izradu Plana
 - Evidencija postupka izrade i donošenja Plana
 - Sažetak za javnost
 - Izvešće o javnoj raspravi
 - Izvešće o ponovnoj javnoj raspravi

Članak 3.

(1) Svi kartografski prikazi i kartogrami iz elaborata Prostornog plana Sisačko-moslavačke županije („Službeni glasnik Sisačko-moslavačke županije“, broj 4/01. i 12/10.) u potpunosti se zamjenjuju kartografskim prikazima i kartogramima navedenim u članku 2., stavku 2, podstavku 2. ove Odluke, a sastavni su dio elaborata „II. Izmjene i dopune Prostornog plana Sisačko-moslavačke županije“.

(2) Dijelovi Prostornog plana Sisačko-moslavačke županije („Službeni glasnik Sisačko-moslavačke županije“, broj 4/01. i 12/10.) koji nisu mijenjani ovim izmjenama i dopunama (grafički i tekstualni dio) ostaju na snazi.

Članak 4.

Tekstualni dio Prostornog plana Sisačko-moslavačke županije, pod naslovom „II. ODREDBE ZA PROVOĐENJE“ u cijelosti se mijenja i glasi:

1. UVJETI RAZGRANIČENJA PROSTORA PREMA OBILJEŽJU, KORIŠTENJU I NAMJENI

1.0. Općenito

Prostornim planom Sisačko-moslavačke županije (nastavno u tekstu: Plan), na temelju Zakona o prostornom uređenju, uz uvažavanje društveno gospodarskih,

prirodnih, kulturno-povijesnih i krajobraznih vrijednosti razrađena su načela prostornog uređenja i utvrđeni ciljevi prostornog razvoja, te organizacija, zaštita, korištenje i namjena prostora područja Sisačko-moslavačke županije (nastavno u tekstu: Županija).

Plan sadrži prostornu i gospodarsku strukturu Županije, sustav središnjih naselja područnog značenja, sustav razvojne područne infrastrukture, osnove za uređenje i zaštitu prostora, mjerila i smjernice za gospodarski razvoj, očuvanje i unapređenje prirodnih, kulturno-povijesnih i krajobraznih vrijednosti, mjere za unapređenje i zaštitu okoliša te druge značajke od važnosti za Županiju.

Općine i Gradovi kao jedinice lokalne samouprave su temeljne prostorno - planske jedinice za provođenje Plana. Osnovna namjena, korištenje i zaštita prostora, te prostorna razgraničenja, prikazana su u kartografskom prikazu broj 1. Korištenje i namjena prostora, kao načelne planske postavke usmjeravajućeg značenja, a detaljnije razgraničenje pojedinih namjena, načina korištenja i uređenja određuje se prostornim planovima uređenja općina i gradova.

Korištenje i namjena prostora Županije određeni su osnovnim prostornim obilježjima, te prema korištenju i namjeni prostora.

Prema obilježju određena su područja koja po svojim osobitostima čine prepoznatljive cjeline, a obuhvaćaju jednu ili više općina/gradova. Prostorne cjeline i pripadajuće općine i gradovi iskazane su u Tablici 1.

Županija se sastoji iz 3 prostorne cjeline, odnosno 19 jedinica lokalne samouprave - općina i gradova. Razlikujemo tri posebna područja - prostorne cjeline, gledano od sjeveroistoka prema jugozapadu:

- 1. Brdski pojas Moslavačke gore i Psunja, koji obuhvaća dijelove 5 općina/gradova: Kutina (dio), Lipovljani (dio), Novska (dio), Popovača (dio), Velika Ludina (dio).*
- 2. Posavina i Pokuplje, koje obuhvaća 12 općina/gradova, ili njihove dijelove: Jasenovac, Martinska Ves, Hrvatska Dubica (dio), Kutina (dio), Lekenik (dio), Lipovljani (dio), Novska (dio), Petrinja (dio), Popovača (dio), Sisak (dio), Sunja (dio) i Velika Ludina (dio).*
- 3. Brdski pojas Banovine i Vukomeričkih gorica, koji obuhvaća 12 općina/gradova, ili njihove dijelove: Donji Kukuruzari, Dvor, Glina, Gvozd, Hrvatska Dubica, Hrvatska Kostajnica, Majur, Topusko, Lekenik (dio), Sisak (dio), Sunja (dio) i Petrinja (dio).*

Tablica 1: Prostorne cjeline

Područje	PREMA OBILJEŽJU	SAMOUP.CJELINE
	Prostorne cjeline	Općine i gradovi
Sisačko-moslavačka županija	BRDSKI POJAS MOSLAVAČKE GORE I PSUNJA	1. Kutina (dio) 2. Lipovljani (dio) 3. Novska (dio) 4. Popovača (dio) 5. Velika Ludina (dio)
	POSAVINA I POKUPLJE	1. Jasenovac 2. Martinska Ves 3. Hrvatska Dubica (dio) 4. Kutina (dio) 5. Lekenik (dio) 6. Lipovljani (dio) 7. Novska (dio) 8. Petrinja (dio) 9. Popovača (dio) 10. Sisak (dio) 11. Sunja (dio) 12. Velika Ludina (dio)
	BRDSKI POJAS BANOVINE I VUKOMERIČKIH GORICA	1. Donji Kukuruzari 2. Dvor 3. Glina 4. Gvozd 5. Hrvatska Dubica 6. Hrvatska Kostajnica 7. Majur 8. Topusko 9. Lekenik (dio) 10. Sisak (dio) 11. Sunja (dio) 12. Petrinja (dio)

Prema pretežitom korištenju prostor Županije se dijeli na područja namijenjena gradnji, kultivirana područja i prirodne predjele.

A. Područja namijenjena gradnji su prostori gdje su izvršeni ili se planiraju zahvati koji trajno mijenjaju stanje u prirodnom okruženju (tlo, vodotoci, vegetacija). Zahvati su gradnja, iskorištavanje sirovina, sanacija tla, nasipavanja, itd. odnosno svi postupci kojima oblikujemo ili mijenjamo postojeća prirodna obilježja, a izvode se:

- u građevinskim područjima naselja
- u izdvojenim građevinskim područjima izvan naselja
- izvan građevinskih područja (izdvojene djelatnosti i infrastruktura).

Građevinsko područje naselja je područje u kojem postoji izgrađeno naselje, ili se planira proširenje postojećeg naselja ili gradnja naselja. Unutar građevinskog područja zadovoljavaju se potrebe stanovanja, te sve druge djelatnosti potrebne za suvremen način življenja.

Izvan građevinskih područja moguća je (pod posebnim uvjetima) gradnja:

- građevina infrastrukture (prometne, energetske, komunalne itd.), građevina namjenjenih poljoprivrednoj proizvodnji
- građevina za istraživanje i iskorištavanje mineralnih sirovina
- kampova, golf igrališta i drugih sportsko-rekreacijskih igrališta na ovorenim s pratećim zgradama
- građevina za potrebe obrane
- građevina namjenjenih gospodarenju u šumarstvu i lovstvu
- asfaltnih baza, betonara i drugih građevina u funkciji obrade mineralnih sirovina unutar određenih eksploatacijskih polja

- stambenih i pomoćnih građevina za vlastite (osobne) potrebe na građevnim česticama od 20 ha i više i za potrebe seoskog turizma na građevnim česticama od 2 ha i više
- rekonstrukcija postojećih građevina.

Izgradnja izvan građevinskog područja provodi se temeljem smjernica i uvjeta utvrđenih u prostornim planovima uređenja gradova i općina.

B. Kultivirana područja (ruralna, poljodjeljska) su ona u kojima se ljudske djelatnosti odvijaju bez značajnih i/ili trajnih promjena stanja prirodnog okoliša, kroz djelatnosti kao što su poljoprivreda (voćarstvo, vinogradarstvo, stočarstvo i slično), šumarstvo i drugo. Po osnovnim namjenama kultivirana područja su:

- vrijedna poljoprivredna tla
- manje poljoprivredne površine s dijelovima građevinskih područja i šumskim područjem
- ostala obradiva tla
- kultivirane vodne površine (umjetna jezera, akumulacije i kanali).

C. Prirodni predjeli su područja u kojima se planiraju samo one djelatnosti kojima se prirodno okruženje koristi bez trajnih promjena stanja i isključivo u cilju zaštite i očuvanja relativno slabijih ekosustava, ili ograničenog i kontroliranog iskorištavanja prirodnih resursa (šumarstvo, vodno gospodarstvo, ribarstvo, lovstvo, rekreacija, turizam i sl.).

Prema namjeni prirodni predjeli mogu biti:

- šumske površine (namjena: gospodarske, zaštitne i šume posebne namjene)
- vodne površine (rijeke, potoci i ostali vodotoci, jezera i ostale stajaće vode).

1.1.Ograničenja u korištenju prostora

S obzirom na osjetljivost prostora Županije i podobnost za prihvaćanje određenih zahvata u prostoru glede prirodnih obilježja i sustava utvrđuju se tri razine dopustivosti:

I. razina (područje zabrane gradnje)

U navedenim je područjima zabranjena svaka gradnja :

- područja sanitarne zaštite izvorišta vode za piće:
 - I. zona – područje izvorišta (zona strogog režima zaštite)
- zaštićeni ili predloženi za zaštitu dijelovi prirode:
 - a) posebni botanički rezervati:
 - floristički Cret Đon Močvar (područje Općine Gvozd)
 - Vučjak, Petrinjica, Šamarica - posebni rezervat šumske vegetacije (Petrinja)
 - Čorkovača - posebni rezervat šumske vegetacije (Dvor)

b) posebni ornitološki rezervati: Rakita (područje Grada Siska), Krapje Đol (područje Općine Jasenovac) i Đol Dražiblato (područje Općine Sunja).

Zabrana se ne odnosi na gradnju infrastrukture (u slučaju kada bi zamjensko rješenje bilo neopravdano skupo), ali uz izvođenje posebnih mjera zaštite, koje su propisane posebnim zakonima koji propisuju zaštitu prirode, odnosno voda i poljoprivrednog zemljišta.

Dopuštena je rekonstrukcija postojećih objekata u svrhu poboljšanja uvjeta života na tim područjima, uz izvođenje posebnih mjera zaštite.

II. razina (područje ograničene gradnje)

U ovim je dijelovima prostora dopuštena gradnja, uz uvažavanje posebnih mjera zaštite i uvjeta uređenja prostora, sukladno posebnim propisima:

- poljoprivredno tlo - u Planu označeno kao osobito vrijedno obradivo tlo (I. kategorija) i vrijedno obradivo tlo (II. kategorija)
- područje sanitarne zaštite izvorišta vode za piće:
 - II. zona - uže vodozaštitno područje (zona strogog ograničenja)
 - III. zona - šire vodozaštitno područje (zona ograničenja i kontrole)
- vodonosna područja (vodonosnici)
- predjeli zaštićeni ili planirani za stavljanje pod zaštitu prema Zakonu o zaštiti prirode i dijelovi prirode ovim Planom predloženi za zaštitu
- pojas do 50 m od ruba šume.

III. razina (ostalo područje)

U ovim je dijelovima prostora dopuštena gradnja sukladno dokumentima prostornog uređenja niže razine.

Sve površine poljoprivrednog zemljišta u vlasništvu Države koje prostornim planovima uređenja gradova/općina mijenjaju namjenu moraju biti usklađene sa Programom raspolaganja poljoprivrednim zemljištem u vlasništvu RH, temeljem Zakona o poljoprivrednom zemljištu.

1.2. Razvoj i uređenje građevinskih područja naselja

Pod naseljem se podrazumijeva prostorna jedinica koja ima ime i vlastiti sustav obilježavanja zgrada, a sastoji se od građevinskog područja i područja druge namjene na kojem se predviđa gradnja, odnosno proširenje postojećeg naselja.

Naseljem uz obalu voda smatra se ono naselje kojem je horizontalna udaljenost građevinskog područja manja od 100,0 m od obale rijeke ili jezera. Naselja se mogu izgrađivati samo na građevinskom području.

Građevinsko područje naselja utvrđuje se prostornim planom uređenja općine ili grada. Granicama građevinskog područja razgraničavaju se izgrađeni dijelovi naselja i površine predviđene za njihov razvoj od ostalih površina, koje su namijenjene razvoju poljoprivrede, šumarstva i drugih djelatnosti koje se s obzirom na svoju namjenu mogu odvijati izvan građevinskog područja.

1.3. Razvoj i uređenje izdvojenog građevinskog područja izvan naselja

Izdvojeno građevinsko područje izvan naselja je područje određeno prostornim planom kao prostorna cjelina izvan građevinskog područja naselja planirana za sve namjene, osim za stambenu.

Osnovne grupe ovih površina su :

- gospodarska namjena
- ugostiteljsko-turistička namjena
- športsko-rekreacijska namjena

- komunalna namjena
- posebna namjena

Gospodarska, komunalna i posebna namjena mogu se locirati uz obalu rijeka i jezera samo ako njihova tehnologija rada to uvjetuje.

Na kartografskom prikazu broj 1. Korištenje i namjena prostora prikazane su lokacije postojećih i planiranih izdvojenih građevinskih područja, površine veće od 25,0 ha, za razvoj i uređenje izvan naselja.

Prikazane površine iz prethodnog stavka su usmjeravajućeg značaja u odnosu na oblik i veličinu planiranog izdvojenog građevinskog područja.

Nova izdvojena građevinska područja izvan naselja mogu se određivati prostornim planom grada, odnosno općine samo ako su postojeća izdvojena građevinska područja izvan naselja izgrađena 50% ili više svoje površine.

Ukoliko je ispunjen uvjet iz prethodnog stavka izdvojena građevinska područja izvan naselja se mogu povećati do 30% njihove površine.

Na izdvojenom građevinskom području izvan naselja određenom prostornim planom županije ne može se prostornim planom uređenja grada, odnosno općine određivati (planirati niti proširivati) građevinsko područje niti određivati druga namjena.

Izdvojena građevinska područja izvan naselja manja od 25,0 ha određuju se prostornim planovima uređenja gradova i općina u kojima sve površine veće od 10,0 ha moraju biti prikazane na prikazu korištenja i namjene prostora, te moraju biti propisane odredbe za građenje navedenih zahvata izvan građevinskog područja naselja.

Građevine koje se, sukladno posebnim propisima, mogu i/ili moraju graditi izvan građevinskog područja, moraju se projektirati, graditi i koristiti na način da ne ometaju poljoprivrednu i šumsku proizvodnju, korištenje drugih građevina, te da ne ugrožavaju vrijednosti čovjekovog okoliša, krajolika i prirode.

Stambenim i gospodarskim građevinama u funkciji obavljanja poljoprivrednih djelatnosti ne smatraju se građevine povremenog stanovanja ("vikendice").

1.3.1. Gospodarska namjena

Površine za gospodarske namjene su izdvojene veće površine u kojima se smještaju proizvodno-poslovne djelatnosti. Razlikuju se osnovne vrste namjene:

- proizvodne (industrija, rafinerija, petrokemija, proizvodnja energije i sl.),
- poslovne (skladišta, veletrgovine i sl.) i
- poljoprivredne (farme, tovilišta i sl.).

Planirane, odnosno postojeće gospodarske zone (proizvodne i poslovne namjene) mogu biti smještene u sklopu građevinskog područja naselja, ili izdvojene kao samostalne zone izvan naselja. Prostornim planovima uređenja općina i gradova moguće je izvan naselja predvidjeti samostalna područja gospodarske namjene izvan naselja površine manje od 25,0 ha.

Na kartografskom prikazu 1. Korištenje i namjena prostora prikazana su izdvojena građevinska područja za proizvodno - poslovne djelatnosti, površine veće od 25 ha, koja se nalaze izvan građevinskih područja naselja.

Grad / Općina	Izdvojeno građevinsko područje gospodarske namjene (≥ 25 ha)	Namjena	II. ID PPSMŽ Površina (ha)
Martinska Ves	Mahovo	proizvodna (I)	137,76
Lekenik	Marof	proizvodna (I)	46,12
	Lekenik Elgrad	proizvodna (I)	73,98
Sisak	Sela-Stupno	proizvodna (I)	81,83
	Pračno	proizvodna (I)	69,13
	Luka Sisak	proizvodna (I)	400,25
Topusko	Donja Čemernica	proizvodna (I)	37,07
Petrinja	Mala Gorica	proizvodna (I)	100,24
Velika Ludina	Gospodarska zona II	proizvodna (I)	64,50
	Gospodarska zona Vidrenjak	proizvodna (I)	96,30
Popovača	Mišička	proizvodna (I)	93,29
Lipovljani	Blatnjača	proizvodna (I)	128,62
	Poslovna zona Hatnjak	poslovna (K)	51,09
Kutina	Petrokemija	proizvodna (I)	159,88
	Logistička zona Kutina	proizvodna (I)	133,08
	Kutina	proizvodna (I)	34,35
Dvor	Rujevac	proizvodna (I)	29,36
	Hrtić	proizvodna (I)	60,51
Novska	Poslovno trgovačka zona	poslovna (K)	30,44
	Poduzetnička zona zapad	proizvodna (I)	61,03
	Poduzetnička zona jug	proizvodna (I)	42,19
	Poduzetnička zona istok	proizvodna (I)	78,02
Hrvatska Dubica	Jelas polje	proizvodna (I)	25,27
UKUPNO			2034,31

Gospodarske zone u službi poljoprivredne djelatnosti (farme, tovilišta i sl.), osim u sklopu građevinskog područja naselja, mogu biti smještene kao samostalne zone izdvojene izvan građevinskog područja naselja u skladu s odredbama utvrđenim prostornim planovima uređenja niže razine. Građevine u funkciji obavljanja poljoprivredne djelatnosti grade se u skladu s važećim propisima i na temelju prostornog plana uređenja grada ili općine.

Poljoprivredne gospodarske građevine koje se izgrađuju izvan građevinskog područja naselja mogu se graditi samo na poljoprivrednim česticama čija površina nije manja od 5.000 m².

Poljoprivredno zemljište na kojem postoji pojedinačna gospodarska građevina, čija je veličina i vrsta takva da to zemljište u smislu odredaba ove Odluke ne bi bilo dovoljno veliko za izgradnju dvaju gospodarskih objekata, ne može se parcelirati na manje dijelove, bez obzira u koje je vrijeme i po kojoj osnovi je ta građevina podignuta.

Izvan građevinskog područja može se planirati izgradnja građevina namjenjenih gospodrenju u šumarstvu i lovstvu.

Izvan građevinskog područja mogu se graditi stambene i pomoćne građevine za vlastite (osobne) na građevnim česticama od 20 ha i više.

Zemljište koje je služilo kao osnova za izdavanje lokacijske ili građevinske dozvole za izgradnju takve stambene građevine ne može se parcelirati na manje dijelove. Površina i raspored građevina, komunalno opremanje te hortikulturno uređenje parcele ove stambene građevine utvrđuju se lokacijskom ili građevinskom

dozvolom, a moraju zadovoljiti propisane uvjete zaštite prirode, okoliša i krajobraza, te po potrebi uvjete zaštite spomenika kulturne baštine.

Na poljoprivrednim površinama mogu se graditi staklenici za uzgoj povrća, voća i cvijeća, te plastenici. Plastenicima se smatraju montažne građevine od plastične folije na drvenom ili metalnom roštilju.

Na potocima/stajacim vodama mogu se, ovisno o ekološkom (a time i hidromorfološkom) stanju vodotoka/stajaće vode i rezultatu postupka ocjene prihvatljivosti za ekološku mrežu, graditi male hidroelektrane i ribnjaci, uz osiguranje kontinuiteta za vodotoke.

Nove proizvodne i poslovne gospodarske zone ne mogu se locirati na visokovrijedno poljoprivredno zemljište (P1), dok je potrebno izbjegavati smještaj na vrijednom poljoprivrednom zemljištu (P2), ukoliko za isto postoji mogućnost na manje vrijednom zemljištu.

Ukoliko su postojeći kapaciteti gospodarskih zona realizirani manje od 50% nije prihvatljivo zauzimati prostor planiranjem novih površina.

Prilikom planiranja novih izdvojenih građevinskih područja gospodarske namjene i planiranja zahvata u planiranim izdvojenim građevinskim područjima gospodarske namjene potrebno je zadovoljiti uvjete zaštite okoliša i prirode, nadležnih ministarstava i nadležnog županijskog tijela, nadležne ustanove za zaštitu kulturne baštine, te ostale uvjete sukladno posebnim propisima.

Naročitu pažnju treba posvetiti izdvojenim građevinskim područjima gospodarske namjene koja se nalaze u zonama kulturnog krajolika i krajobraznih vrijednosti, odnosno u neposrednoj blizini zaštićenih spomenika kulturne baštine navedenih u točki 8.2.1. Prostornog plana Sisačko-moslavačke županije (temeljem Registra kulturnih dobara Republike Hrvatske), te u prostorima zaštićene prirode i ekološke mreže. Prilikom planiranja izdvojenih građevinskih područja gospodarske namjene potrebno je postupiti prema posebnim uvjetima nadležnog Konzervatorskog odjela Ministarstva kulture i nadležnog Ministarstva zaštite okoliša i energetike, te nadležnog županijskog tijela za zaštitu okoliša i prirode.

1.3.2. Ugostiteljsko - turistička namjena

Površine za ugostiteljsko – turističku namjenu su područja u kojima se predviđaju sadržaji ugostiteljsko-turističke djelatnosti. Na područjima ugostiteljsko-turističke namjene mogu se graditi ugostiteljsko turističke građevine namjenjene smještaju i pratećim sadržajima trgovačke, uslužne, ugostiteljske, športske, rekreacijske, zabavne i slične namjene. Ugostiteljsko –turistički sadržaji se osim u građevinskim područjima naselja mogu smještati u izdvojenim građevinskim područjima izvan naselja planiranim za ugostiteljsko-turističku namjenu, kao i izvan građevinskih područja prema uvjetima iz ovog Plana.

Gradnju novih građevina treba planirati na prirodno manje vrijednim područjima, (kako bi se ti prostori oplemenili a sačuvali vrlo vrijedni prirodni krajolici), te ih uklapati u oblike gradnje lokalne sredine.

Lokacije planiranih izdvojenih građevinskih područja ugostiteljsko-turističke namjene izvan naselja označene su na kartografskom prikazu 1. Korištenje i namjena prostora kao:

T1 - za hotele sa 70% i vile s 30% smještajnog kapaciteta

T2 - za turističko naselje u kojem će hoteli imati 30% i vile 70%

T3 - autokamp i kamp

T3E – eko kamp

T5 – ostalo.

Ovim dokumentom prostornog uređenja određeni su položaj, vrsta, te najveći kapacitet i veličina područja ugostiteljsko-turističke namjene izvan naselja, a ostali uvjeti će biti utvrđeni odredbama prostornih planova uređenja gradova/općina.

Izdvojena građevinska područja planirana za ugostiteljsko-turističku namjenu površine veće od 25 ha označena su površinom (poligonom) i pripadajućom oznakom. Ove površine su usmjeravajućeg značaja u odnosu na oblik i veličinu planiranog izdvojenog građevinskog područja ugostiteljsko-turističke namjene. Lokacije izdvojenih građevinskih područja na kojima je planirana ugostiteljsko-turistička namjena, a manje su od 25 ha prikazane su samo oznakom.

Grad / Općina	lokalitet	max. veličina	max. kapacitet
Dvor	T2 - Beke	50 ha	do 400 ležajeva
	T5 - Matijevići1	≤ 5 ha	do 100 ležajeva
	T5 - Matijevići2	≤ 5 ha	do 100 ležajeva
Hrvatska Dubica	T3 - Slabinja	≤ 10ha	do 100 ležajeva
Jasenovac	T3E - Krapje - eko kamp	≤ 5 ha	do 100 kamp mjesta
	T5 - Jasenovac - spomen područje	15 ha	
Lipovljani	T3 - Krivaj (uz akumulaciju Pakra)	15 ha	do 200 ležajeva
	T2 - Piljenice (uz ribnjak Lipovljani)	10 ha	do 200 ležajeva
	T2 - Lipovljani/ Piljenice (uz ribnjak Lipovljani)	15 ha	do 200 ležajeva
	T5 - Josip Kozarac	≤ 5 ha	do 100 ležajeva
	T2 - Zelenike	10 ha	do 200 ležajeva
Martinska Ves	T1 - Bok Palanječki	26 ha	do 200 ležajeva
Novska	T5 - Plesmo	≤ 5 ha	do 100 ležajeva
Petrinja/Dvor	T2 - Šamarica	50 ha	do 400 ležajeva
Popovača	T3E - Osekovo – eko kamp	≤ 5 ha	do 100 kamp mjesta
	T3 - Osekovo- auto kamp	≤ 5 ha	do 300 kamp mjesta
	T5 - G. Jelenska - Tičarica	≤ 5 ha	do 100 ležajeva
	T5 - G. Jelenska - Gornja Paklenica	≤ 5 ha	do 100 ležajeva
	T1 - G. Jelenska -Kamenica	10 ha	do 200 ležajeva
	T5 - Arheološki park „Rimska vila u Osekovu“	85ha	do 100 ležajeva
	T5 - Ravnik	≤ 5 ha	do 100 ležajeva
Topusko	T5 - Vranovina	≤ 5 ha	do 50 ležajeva
Velika Ludina	T5 - Mustafina Klada	≤ 5 ha	do 100 ležajeva
	T5 - Kompator	≤ 5 ha	do 100 ležajeva
	T5 - Mala Ludina	≤ 5 ha	do 100 ležajeva

Područja (punktovi) ugostiteljsko – turističke namjene (šumske kuće, planinarski domovi, izletišta, moteli uz benzinske postaje, građevine za potrebe seoskog turizma u sklopu seoskih poljoprivrednih domaćinstava) kapaciteta do maksimalno 50 ležajeva, mogu se prostornim planovima uređenja općina i gradova predvidjeti i izvan naselja u skladu s odredbama ovog Plana.

Izvan građevinskog područja za potrebe seoskog turizma na građevnim česticama od 2 ha i više mogu se planirati stambene i pomoćne građevine .

Zemljište koje je služilo kao osnova za izdavanje lokacijske dozvole za izgradnju takve stambene građevine ne može se parcelirati na manje dijelove. Površina i raspored građevina, komunalno opremanje te hortikulturno uređenje parcele ove stambene građevine utvrđuju se lokacijskom ili građevinskom dozvolom, a moraju zadovoljiti propisane uvjete zaštite prirode, okoliša i krajobraza, te po potrebi uvjete zaštite spomenika kulturne baštine.

„Kamp odmorišta“ definirana posebnim propisima, kao posebna vrsta ugostiteljskih objekata u kojima se pružaju usluge za noćenje i kraći odmor s vlastitom pokretnom opremom za kampiranje, prostornim planovima uređenja gradova i općina mogu se planirati i izvan zone T3 u zonama druge odgovarajuće namjene u građevinskom području, kao i izvan građevinskog područja uz javne ceste ili kao prateća i uslužna infrastruktura uz ceste.

Građevine za ugostiteljsko-turističku namjenu koje se grade izvan građevinskog područja u pravilu se ne smiju graditi na oranicama, voćnjacima i vinogradima 1. i 2. bonitetne klase.

Prema elaboratu "Golf kao element razvojne strategije hrvatskog turizma", na području Županije predviđena je lokacija za istraživanje za izgradnju igrališta za golf.

Prilikom detaljnijeg određivanja lokacije, izdvojeno građevinsko područje za sportsko rekreacijsku namjenu-golf terena ne može se locirati na visoko vrijedno poljoprivredno zemljište (P1), dok je potrebno izbjegavati smještaj na vrijednom poljoprivrednom zemljištu (P2).

Ukoliko se prilikom istražnih radova utvrdi da je lokacija povoljna za izgradnju golf igrališta, može se na lokaciji istražnog prostora (prikazanog na kartografskom prikazu 1. Korištenje i namjena prostora) bez potrebe izmjene ovog dokumenta prostornog uređenja, a sukladno provedenoj procjeni utjecaja na okoliš, odobriti na površini veličine do 100 ha, izgradnja igrališta za golf – jedinstvene funkcionalne i prostorne cjeline, koja se sastoji od sljedećih sastavnih dijelova, odnosno građevina:

- teren za igranje golfa s pripadajućom infrastrukturom i akumulacijska jezera
- golf- klupska kuća, parkirališta, servisne zgrade, ugostiteljsko turističke građevine namjenjene smještaju, te ostali prateći sadržaji.

Grad / Općina	lokalitet	max. veličina	max. kapacitet
Petrinja	T- golf- Graberje	100 ha	do 200 ležajeva

Ugostiteljsko - turistička područja su prostori gdje prevladavaju gospodarske djelatnosti ugostiteljstva i turizma s dopunjujućim djelatnostima. Očekuje se da će neka područja u budućnosti imati prevladavajuću ugostiteljsko - turističku namjenu, i to prvenstveno:

- područje Lonjskog polja (seoski i ekološki turizam)
- područje Moslavačkog vinogorja (vinske ceste)
- područje Pounja (seoski i ribolovni turizam)
- područje Topuskog (zdravstveni, sportski i rekreativni sadržaji).

1.3.3. Športsko-rekreacijska namjena

Površine za športsko - rekreacijsku namjenu su veća područja i obuhvaćaju prostore za obavljanje športskih i rekreacijskih djelatnosti.

Izdvojena građevinska područja izvan naselja športsko-rekreacijske namjene, površine veće od 25 ha, prikazana su na kartografskom prikazu 1. Korištenje i namjena prostora.

IZDVOJENO GRAĐEVINSKO PODRUČJA IZVAN NASELJA ŠPORTSKO REKREACIJSKA NAMJENA		
GRAD/OPĆINA	LOKALITET	POVRŠINA (cca ha)
Petrinja	Cepeliš	32 ha
Petrinja	Graberje	82 ha
Dvor	Zakopa	148 ha
Topusko	Topusko	25 ha

Prostornim planom uređenja općina i gradova treba predvidjeti područja športsko - rekreacione namjene i građevine površine do 25,0 ha, a prema odredbama ovog Plana, te osigurati prostore za nove i privlačne sadržaje športsko - rekreacijske namjene (športovi na vodi, golf igrališta, centar aeronautičkih športova, turističko - rekreacijski sadržaji za posebne oblike turizma: lov, ribolov, jahanje i sl.). Područja i građevine športsko - rekreacione namjene koje se grade izvan građevinskog područja u pravilu se ne smiju graditi na oranicama, voćnjacima i vinogradima 1. i 2. bonitetne klase.

1.3.4. Komunalna namjena

Površine za komunalnu namjenu obuhvaćaju odlagališta otpada, groblja i ostale komunalne sadržaje i mogu se prostornim planovima uređenja općina i gradova predvidjeti izvan naselja u skladu s odredbama ovog Plana.

1.3.5. Posebna namjena

U skladu s potrebama Ministarstva obrane ovim Planom planirani (osigurani) su prostori posebne namjene u kojima je dozvoljena gradnja samo objekata za potrebe obrane.

Prometni koridori na području Županije, naročito na području uz državnu granicu, te razvoj plovnih putova, vodoprivrede i infrastrukturnih koridora uskladit će se s potrebama obrane.

Prostornim planovima niže razine, u suradnji s nadležnim tijelima, odrediti će se površine i zaštitne zone vojnih kompleksa u kojima je izgradnja stambenih i ostalih sadržaja ograničena u skladu s posebnim uvjetima Ministarstva obrane. Ovim Planom predviđa se mogućnost prenamjene postojećih građevina za potrebe obrane, proizvodnje i skladištenja eksplozivnih naprava, uz suglasnost nadležnih tijela državne uprave i lokalne samouprave i poštivanje važećih zakona i propisa.

1.3.6. Iskorištavanje mineralnih sirovina

Na kartografskom prikazu 1. Korištenje i namjena prostora eksploatacijska polja veća od 25 ha označena su poligonom i oznakom, a eksploatacijska polja manja od 25 ha prema podacima iz Rudarsko-geološke studije Sisačko-moslavačke županije u Planu su označena samo oznakom.

Eksploatacijska polja: Klokočev Jarak, Podgorje i Slavsko Polje su prikazana samo orijentacijski, oznakom, jer za njih nisu poznate točne koordinate.

Na kartografskom prikazu 3. Uvjeti korištenja, uređenja i zaštite prostora 3.2. Područja posebnih ograničenja u korištenju istražni prostori u svrhu eksploatacije mineralnih sirovina veći od 25 ha označeni su poligonom i oznakom, a manji od 25 ha samo oznakom.

Na području Županije definirani su istražni prostori za istraživanje ugljikovodika: Sava-06, Sava-07, Sava-08, Sava-11 i Sava-12, a prikazani su na kartografskom prikazu 3.2. Područja posebnih ograničenja u korištenju.

Točan položaj, veličina i oblik eksploatacijskih polja i istražnih prostora u svrhu eksploatacije mineralnih sirovina označenih simbolima određuje se prostornim planovima uređenja gradova i općina i urbanističkim planovima uređenja.

Ukoliko se prilikom istražnih radova na istražnim prostorima mineralnih sirovina utvrdi da je lokacija povoljna za eksploataciju, može se na lokaciji istražnog prostora (prikazanog na kartografskom prikazu 3.A 1. Uvjeti korištenja, uređenja i zaštite prostora 3.2. Područja posebnih ograničenja u korištenju) odobriti jedno ili više eksploatacijskih polja bez potrebe izmjene ovog Plana, a sukladno provedenoj procjeni utjecaja na okoliš i prirodu prema zakonskim propisima kojima se određuje zaštita okoliša i zaštita prirode.

Nova eksploatacijska polja ne mogu se locirati:

- na visokovrijedno poljoprivredno zemljište (P1), dok je potrebno izbjegavati smještaj na vrijedno poljoprivredno zemljište (P2)
- na području zaštitnih šuma i šuma posebne namjene
- na lokacijama koje se nalaze u blizini vodotoka uzvodno od zona sanitarne zaštite i u blizini vodotoka vrlo dobrog ekološkog stanja
- unutar posebnih rezervata Županije: Cret Đon močvar, Dražiblato, Rakita i Krapje Đol
- unutar Parka prirode Lonjsko polje i Regionalnog parka Moslavačka Gora
- unutar značajnih krajobraza (Sunjsko polje, Odransko polje, Petrova gora, Kotar- Stari gaj)
- u neposrednoj blizini područja Cret Blatuša, prioritetnog staništa Aluvijalne šume (Alno-Padion, Alnion incanae, Salicion albae) 91E0* te staništa specifične flore ofiolitnih stijena Zrinske gore
- na lokacijama (i u neposrednoj blizini) ugroženih tipova staništa kao i na detaljno utvrđenim lokacijama (i u neposrednoj blizini) nalazišta ugroženih vrsta flore i vrsta koje su ciljne vrste područja ekološke mreže Županije
- na području ili u blizini špiljskih lokaliteta područja ekološke mreže za koja su ciljevi očuvanja šišmiši koji koriste te špilje za hibernaciju, razmnožavanje i/ili migraciju.

Prostornim planovima uređenja gradova i općina istražni prostori u svrhu eksploatacije se mogu smanjivati i ukidati, bez izmjena ovog dokumenta prostornog uređenja, ukoliko se za to ispune potrebni posebni uvjeti u skladu sa zakonima i propisima.

Istraživanja na istražnim prostorima mineralnih sirovina koja se nalaze u zaštićenim dijelovima prirode i ekološkoj mreži ne smiju se provoditi bez ishoda dopuštenja, odnosno provođenja postupka ocjene prihvatljivosti za ekološku mrežu, sukladno posebnim propisima o zaštiti prirode.

Eksploatacija obnovljivih ležišta građevinskog pijeska i šljunka iz korita i s obala rijeka moguća je isključivo u funkciji uređenja vodotoka i plovnog puta u skladu s važećim zakonskim i podzakonskim propisima o vodama.

Eksploatacijska polja predviđena za sanaciju i zatvaranje prikazana su na kartografskom prikazu 3. Uvjeti korištenja, uređenja i zaštite prostora 3.2. Područja posebnih ograničenja u korištenju.

Za iskorištavanje mineralnih sirovina predviđene su sljedeće mjere zaštite:

- postojeća polja za iskorištavanje moguće je koristiti (proširivati) uz uvjete propisane zakonom, a dijelove i cjeline koji se napuštaju i zatvaraju potrebno je sanirati ili prenamijeniti u skladu s izrađenom dokumentacijom na načelima zaštite okoliša
- iskorištavanje mineralnih sirovina vezano je na područja na kojima se utvrde količine pojedinih struktura u podzemlju za koje je ekonomski opravdano iskorištavanje
- sanacija mora obuhvatiti osiguranje stabilnosti kosina i okolnog terena polja za iskorištavanje, te ozelenjavanje ili neki drugi postupak uklapanja u okoliš i prenamjenu u površine druge namjene (šume, livade i sl.).

EKSPLLOATACIJSKA POLJA

RED. BROJ	Naziv eksploatacijskog polja	Vrsta mineralne sirovine	Površina (ha)	JLS
1.	Pedalj-Inker	keramička glina	33,98	Dvor
2.	Pedalj-Kio	keramička glina	33,94	
3.	Bjeljevina	tehničko - građevni kamen	9,18	
4.	Karlice	tehničko - građevni kamen	3,27	
5.	Zut-Klašnice	tehničko - građevni kamen	3,71	Glina
6.	Bojna	tehničko - građevni kamen	22,50	
7.	Krečane	tehničko - građevni kamen	16,50	
8.	Slatina	tehničko - građevni kamen	5,70	Gvozd
9.	Pješčanica	kremeni pijesak i ugljen	32,56	
10.	Podgorje	kremeni pijesak	5,70	
11.	Slavsko polje	kremeni pijesak	15,02	
12.	Blatuša	keramička glina	13,24	Kutina
13.	Mikleuška	tehničko-građevni kamen	24,73	
14.	Gornjak	građevni pijesak i šljunak	18,64	Lekenik
15.	Stanci	keramička glina	2,62	Petrinja
16.	Nova Drenčina	građevni pijesak i šljunak	18,82	
17.	Međurače	tehničko - građevni kamen	19,91	
18.	Klokočev jarak	barit	39,47	Topusko
19.	Ponikvari	keramička glina	7,86	
20.	Donja Čemernica	ciglarska glina	56,95	
21.	Blatuša-Čemernica	ciglarska glina	16,78	
22.	Hrvatsko selo	tehničko - građevni kamen	10,50	

LOKACIJE EKSPLOATACIJSKIH POLJA/ISTRAŽNIH PROSTORA/POVRŠINSKIH KOPOVA
PREDVIĐENIH ZA SANACIJU

Grad/ Općina	Eksploatacijsko polje	Mineralna sirovina	Površina ha (prema koordinatama)
Grad Kutina	„Mikleuška“	tehničko - građevni kamen	24,73
Općina Dvor	„Karlice I“	tehničko - građevni kamen	2,39
	„Žabarica“	tehničko - građevni kamen	9,43
Općina Topusko	„Hrvatsko Selo“	tehničko - građevni kamen	10,50

ISTRAŽNI PROSTOR MINERALNE SIROVINE

Red. br.	Naziv istražnog prostora	Vrsta mineralne sirovine	Površina (ha)	JLS
1.	Bjelovački Kostreši	tehničko-građevni kamen	121,96	Donji Kukuruzari
2.	Šaševa	tehničko-građevni kamen	< 25,00	Glina
3.	Klupca	tehničko-građevni kamen	44,72	
4.	Kamare	tehničko-građevni kamen	< 25,00	
5.	Krečane	tehničko-građevni kamen	182,39	
6.	Stipan	ugljen	90,62	Gvozd
7.	Lokacija u naselju Blatuša	kremeni pijesak	<25,00	
8.	Lokalitet Podgorje	kremeni pijesak	<25,00	
9.	Tišina	građevni pijesak i šljunak	38,00	Hrvatska Dubica
10.	Pepelinka	građevni pijesak i šljunak	4,16	Lekenik
11.	Pepelinka2	građevni pijesak i šljunak	5,60	
12.	Gornji Kukuruzari	vapnenac (lapor)	< 25,00	Majur/ D. Kukuruzari
13.	Međurače	arhitektonsko-građevni kamen	3,00	Petrinja
14.	Međurače II	tehničko-građevni kamen	< 25,00	
15.	Murinski jarak	bentonit	< 25,00	Popovača
16.	Gradusa	tehničko-građevni kamen	17,03	Sunja
17.	Carevac-Blatuša	tehničko-građevni kamen	< 25,00	Topusko
18.	Dragin Jarak	keramičke i vatrostalne gline	92,97	
19.	Lokalitet Crni Potok	keramičke i vatrostalne gline	< 25,00	
20.	Lokalitet Kljaići (Perna)	keramičke i vatrostalne gline	< 25,00	
21.	Lokalitet Pecka	keramičke i vatrostalne gline	< 25,00	
22.	Lokalitet Toplička Kosa	keramičke i vatrostalne gline	< 25,00	
23.	Poljani	keramičke i vatrostalne gline	117,83	

GEOTERMALNE VODE–utvrđena ležišta na području Sisačko-moslavačke županije

Redni broj	Sirovina	Ležište	E	N	Grad/Općina
1	GTV-001	TOPUSKO I	458783	5017313	TOPUSKO
2	GTV-002	SISAK	491613	5038946	SISAK
3	GTV-003	TOPUSKO II	458347	5017850	TOPUSKO
4	GTV-004	TOPUSKO III	458707	5017672	TOPUSKO
5	GTV-005	TOPUSKO IV	458522	5017393	TOPUSKO
6	GTV-006	TOPUSKO V	458577	5017089	TOPUSKO
7	GTV-007	TOPUSKO VI	458072	5016955	TOPUSKO
8	GTV-008	TOPUSKO VII	458469	5017291	TOPUSKO
9	GTV-009	DB-5	491562	5038541	SISAK
10	GTV-010	DB-3	492802	5039675	SISAK
11	GTV-011	SITER-1	490381	5038497	SISAK
12	GTV-012	SISAK-1	487895	5040126	SISAK
13	GTV-013	PETRINJA-1	485350	5031862	PETRINJA

Geološki potencijal geotermalnih voda postoji na cijelom prostoru Županije, te se Planom predviđa mogućnost planiranja istraživanja geotermalne vode na svim prostorima na kojima za to u prostornim planovima ne postoji zapreka.

UGLJIKOVODICI – utvrđena eksploatacijska polja

Grad/ Općina	Eksploatacijsko polje	Sirovina	Površina u SMŽ (ha)
Grad Kutina	Janja Lipa	nafta, plin	58,84
	Vrbak	plin	900,17
Grad Kutina/ Grad Novska	Kozarica	nafta, plin	2087,21
Grad Kutina/Grad Novska/Općina Lipovljani	Jamarica	nafta, plin	4197,72
Općina Lipovljani/Grad Novska	Lipovljani	nafta, plin	1407,00
Grad Popovača	Stružec	nafta, plin	1000,00
	Voloder	nafta, plin	652,00
	Mramor brdo	nafta, plin	111,85
Općina Velika Ludina	Vezišće	nafta, plin	361,75
	Okoli	nafta, plin	1278,06

Iskorištavanje mineralnih sirovina (eksploatacija nafte i plina) na eksploatacijskim poljima Stružec (Grad Popovača) i Vrbak (Grad Kutina), koja se nalaze u Parku prirode Lonjsko polje, moguće je do isteka koncesije/odobrenja za korištenje, nakon čega će uslijediti sanacija prostora.

1.4. Površine izvan građevinskih područja naselja za gradnju infrastrukture

Infrastruktura se dijeli na prometnu, vodnu i energetska. Slijedom toga dijele se na:

- prometne površine: za građevine prometa i građevine veza koje mogu biti kopnene (ceste, željeznice, terminali, naftovodi, produktovodi, optički kabeli, itd.), riječne (luke, pristaništa itd.) i zračne (aerodromi, heliodromi),

- površine za građevine vodovoda i odvodnje, za zahvat i distribuciju vode, navodnjavanje, te odvodnju oborinskih i otpadnih voda,
- površine za energetske građevine za proizvodnju, prienos i distribuciju energenata (električna energija, plin, ugljen, nafta, itd.).

Infrastrukturni koridori i uređaji ucrtani su u kartografskim prikazima:

1. Infrastrukturni sustavi
 - 2.1. Prometni sustav
 - 2.2. Pošta i telekomunikacije
 - 2.3. Energetski sustav
 - 2.4. Korištenje voda i otpad.

Za pojedine planirane infrastrukturne koridore i uređaje ucrtane u Planu potrebno je izvesti dodatna istraživanja u cilju utvrđivanja točnih koridora. Ovo se naročito odnosi na prometne infrastrukturne koridore od državnog i županijskog značaja: auto-cestu Zagreb–Split kroz područje Banovine, brze ceste Slunj–Sisak – Kutina i Sisak–Karlovac, te trasu brze željezničke pruge Sisak–Kutina, koja prolazi Lonjskim poljem.

Kroz ta dodatna istraživanja potrebno je usuglasiti različite interese pojedinih korisnika u prostoru, s težištem na zaštiti kulturne i prirodne baštine i okoliša.

1.4.1. Prometne površine

Prometne površine su gospodarski prostori u kojima prevladavaju prometni sadržaji. Razvijati će se uz veća prometna čvorišta i zone u Kutini i Sisku, te u industrijskim kompleksima. Dopunu sustavu prometnih površina činiti će zone uz granične prijelaze, kada oni budu određeni međudržavnim sporazumom.

U sklopu cestovnih koridora, unutar i izvan građevinskih područja, a u skladu s posebnim uvjetima nadležne uprave za ceste, predviđa se izgradnja pratećih objekata (moteli, benzinske postaje s pratećim sadržajima i sl.). U koridoru riječnog plovnog puta na Savi i Kupi moguća je rekonstrukcija postojećih ili izgradnja planiranih luka, pristaništa, sidrišta, stovarišta za šljunak i skelskih prijelaza, u vidu izvedbe hidrotehničkih zahvata i građevina, te prilaznih puteva i platoa.

Površine od značenja za prometni sustav područja Županije potrebno je dalje smišljeno razvijati na lokacijama:

1. lučke prometno - skladišne zone u Sisku, sa specijaliziranim robnim terminalima, te tehnologijskim i prometno - radnim kompleksima ranžiranja i servisiranja
2. riječnog naftnog terminala Rafinerije Sisak,
3. željezničkog prometno - carinskog terminala u Sisku, Kutini, Novskoj, Sunji i Volinji
4. kamionskog terminala na području Siska i Kutine,
5. međunarodnih graničnih prijelaza.

Unutar ovih područja razvijat će se i ostale djelatnosti koje su u funkciji pružanja navedenih usluga.

1.4.2. Utvrđivanje koridora za vođenje prometne i komunalne infrastrukture

Do izrade detaljnije dokumentacije potrebno je u prostornim planovima uređenja gradova i općina osigurati prostorne koridore za prolaz planiranih cestovnih i željezničkih prometnih pravaca prema planskim trasama utvrđenim Planom, u širini

određenoj posebnim propisima i ovim Planom, osim unutar građevinskog područja naselja, gdje se detaljnije trase i širine prostornih koridora utvrđuju dokumentom prostornog uređenja niže razine (GUP, UPU).

Uz postojeće državne, županijske i lokalne ceste potrebno je osigurati zaštitni pojas u skladu sa Zakonom o javnim cestama.

Zaštitni pojas mjeri se od vanjskog ruba zemljišnog pojasa tako da je u pravilu širok sa svake strane:

- autoceste 40 m
- brze ceste u smislu zakona kojim se uređuje sigurnost prometa na cestama 40 m
- državne ceste 25 m
- županijske 15 m
- lokalne ceste 10 m.

Unutar zaštitnog pojasa nije dozvoljeno planiranje nikakvih objekata visokogradnje (poslovnih, stambenih i drugih građevina).

Zabranjuje se postavljanje svih vizualnih efekata koji mogu ometati pažnju vozača na autocesti (reklamni panoi, rasvjeta i dr.) unutar zaštitnog pojasa autoceste.

Objekti niskogradnje (prometnice i svjetla javne rasvjete) unutar zaštitnog pojasa autoceste moraju se projektirati na način da ne odvrćaju pozornost i ne ugrožavaju sigurnost prometa.

U slučaju planiranja prometnih površina u blizini autoceste potrebno je predvidjeti ograde (zeleni pojas) protiv zaslepljivanja kako bi se u noćnim satima neutralizirao negativan utjecaj vozila na odvijanje prometa na autocesti.

Moguća su manja odstupanja od predloženih usmjeravajućih trasa tijekom detaljnije razrade u okviru prostornih planova uređenja gradova i općina, prometnih i komunalnih studija i sl. Pri tome se točke prijelaza između jedinica lokalne samouprave moraju zadržati, ili se mogu promijeniti uz suglasnost jedinica lokalne samouprave koje međusobno graniče u predloženoj točki.

Za potrebe rekonstrukcije ili izgradnje planirane kategorije plovnosti riječnog puta na Savi i Kupi moguće su ispravke postojećeg korita, koje se trebaju planirati uz najveću zaštitu okolnog krajolika.

Za razvoj i izgradnju vodova komunalne infrastrukture predviđa se osiguranje novih koridora za izgradnju magistralnih vodova, dok je za povećanje propusnosti mreže komunalnih vodova, ukoliko je to moguće, potrebno koristiti postojeće infrastrukturne koridore. Potrebno je težiti objedinjavanju infrastrukturnih koridora u cilju zaštite i očuvanja prostora i sprečavanja nepotrebnog zauzimanja novih površina.

Pri konačnom određivanju novih trasa magistralne komunalne infrastrukture potrebno je nastojati zaobići postojeća i planirana građevinska područja, šume i šumska zemljišta, te voditi računa o bonitetu poljoprivrednih površina radi mogućeg utjecaja na smanjenje poljoprivredne proizvodnje.

1.5. Poljoprivredno tlo i šumske površine

1.5.1. Poljoprivredno tlo

Poljoprivredno tlo se prema osnovnoj namjeni dijeli na:

1. Vrijedno obradivo tlo namijenjeno primarno poljoprivrednoj proizvodnji, a prostornim planom uređenja općina i gradova može se iznimno dozvoliti djelomično i drugačije
2. Ostala obradiva tla namijenjena poljoprivrednoj proizvodnji u najmanje 50% površine.

1.5.2. Šumske površine

Šume osnovne namjene dijele se na :

- **gospodarske šume**, namijenjene prvenstveno za proizvodnju drva i drugih šumskih proizvoda
- **zaštitne šume**, namijenjene prvenstveno za zaštitu zemljišta, vodnih tokova, erozivnih područja, naselja, gospodarskih i drugih građevina i imovine
- **šume posebne namjene** su:
 - a) šume i dijelovi šuma registrirani za proizvodnju šumskog sjemena
 - b) šume koje predstavljaju posebne rijetkosti ili su od posebnog znanstvenog ili povijesnog značenja (nacionalni parkovi, parkovi prirode, rezervati i sl.)
 - c) šume namijenjene znanstvenim istraživanjima, nastavi i drugim potrebama (obrana), te potrebama utvrđenim posebnim propisima
 - d) šume namijenjene za odmor i rekreaciju (park - šume).

Šumsko - gospodarska osnova je osnovni dokument uređenja šuma i šumskog zemljišta.

Prostornim planom uređenja općine/grada detaljnije će se razgraničiti šume po namjeni, posebno vodeći računa o mogućem i potrebnom proširenju šumskih površina.

1.5.2.1. Radi potrebe zaštite državnih šuma nije dozvoljeno njihovo prosijecanje, krčenje, prenamjena ni narušavanje šumskog ruba, osim za namjene utvrđene ovim Planom i prostornim planovima uređenja općina i gradova.

Prilikom planiranja bilo kakvih zahvata u prostoru (ukoliko je to moguće) izbjegavati šumska područja, osobito zaštitne šume, šume posebne namjene i vrijedne gospodarske šume (šume stabilne dobne strukture visokog uzgojnog oblika, sortimentne strukture i vitalnosti). Ukoliko postoji prevladavajući interes i ne može se planirati izvan šume za izvođenje svih zahvata preferirati gospodarske šume niskog i srednje uzgojnog oblika, odnosno degradirane sastojine loše kvalitete i vitaliteta koliko god je to moguće s obzirom na karakter zahvata. Prilikom planiranja prometnica i drugih linijskih infrastrukturnih zahvata, gdje je uklanjanje šuma neizbježno i dolazi do trajne promjene šuma i šumskog zemljišta i do fragmentacije šumskih površina, treba nastojati trase položiti tako da zahvaćaju što manje šume ili ih planirati u već postojećim koridorima.

Zaštitna zona šuma zasniva se 50 metara od ruba šume.

Za uvjete izgradnje kao i za ograđivanje privatnih parcela 50 metara od ruba šume potrebno je uvažiti smjernice nadležnog poduzeća za šume.

U zaštitnim zonama šume, postojeću izgradnju potrebno je zadržati u datim okvirima kako bi bila primjerena okolišu.

Potrebno je rješiti pitanje otvorenih kopova i nedovršenih ostalih zahvata (kamenolomi, šljunčare i drugo) u neposrednoj blizini šumskih površina, te izraditi prijedlog njihove konačne rekultivacije.

1.5.2.2. Sve šume, zaštićene Zakonom o zaštiti prirode i Zakonom o šumama, su šume s posebnom namjenom što utječe na način gospodarenja.

U šumama zaštićenim prema Zakonu o zaštiti prirode (park prirode, park šume, posebni rezervati, značajni krajolici i drugi zaštićeni objekti) treba biti obavezno stručno gospodarenje šumama. Uz osnovna šumarska načela njege i obnove na način gospodarenja može utjecati i predviđeni stupanj zaštite.

Nadležna poduzeća za šume trebaju u suradnji s jedinicama lokalne samouprave izraditi programe gospodarenja u kojima je potrebno odrediti uvjete zaštite prirode prema posebnim zakonima. U sklopu navedenih programa gospodarenja potrebno je odrediti granicu područja temeljnog fenomena koji određuje način gospodarenja određenim šumskim površinama, glede ekološke zaštite koja se želi naglasiti.

Osim šuma zaštićenih prema Zakonu o zaštiti prirode na području Županije postoje i posebno zaštićena šumska područja koje štiti Zakon o šumama.

1.5.2.3. Potrebno je izraditi i obnoviti Programe gospodarenja privatnim šumama kojima će se osigurati čuvanje privatnih šuma, jedinstveno i stvarno gospodarenje privatnim šumama (uz pomoć stručne organizacije).

Za potrebe izrade Programa gospodarenja privatnim šumama potrebno je utvrditi stvarno stanje šuma, te provesti nadzor nad iskorištavanjem.

Prostornim planom uređenja općina/gradova potrebno je u sklopu Plana namjene površina provesti zaštitu privatnih šuma.

1.5.3. Ostalo poljoprivredno i šumsko tlo

Ostalo poljoprivredno i šumsko tlo je prostor na kojem se mogu, osim poljoprivredne proizvodnje, odvijati sve ostale aktivnosti sukladne namjeni prostora. Zemljišta koja nisu namijenjena poljoprivrednoj proizvodnji mogu se pošumiti.

1.6. Vodne površine

Vodne površine dijele se na: vodotoke, jezera, akumulacije, retencije, bajere i ribnjake. Namjena i način korištenja vodne površine odnosi se i na prostor ispod i iznad vodne plohe.

Građenje u obalnom pojasu u smislu točke 1.2. stavak 2. ove Odluke određuje se prostornim planom uređenja općine ili grada.

Detaljnije razgraničenje vodnih površina (vodotoci, jezera, akumulacije, retencije, bajeri, ribnjaci i sl.) odrediti će se prostornim planom uređenja općine ili grada.

2. UVJETI ODREĐIVANJA PROSTORA GRAĐEVINA OD VAŽNOSTI ZA DRŽAVU I ŽUPANIJU

Određivanje prostora i koridora za građevine od važnosti za Državu i Županiju u Planu se određuje načelno, kao planski i usmjeravajući uvjet koji se na terenu detaljnije primjenjuje kroz prostorne planove uređenja gradova i općina. Određivanje lokacija građevina od važnosti za Državu i Županiju treba provoditi temeljem detaljnih studijskih i projektnih istraživanja.

Koridori za istraživanje označuju prometnice, odnosno dijelove prometnica čiji će se konačni koridori moći odrediti, odnosno osigurati u prostornim planovima uređenja gradova i općina tek po izradi elaborata od strane nadležnih državnih institucija.

Na temelju Programa prostornog uređenja Republike Hrvatske posebnih propisa, te interesa i potreba Županije, ovim se Planom dijelovi prostora Županije mogu planirati za gradnju građevina od važnosti za Državu i Županiju, i to:

- proizvodne građevine
- građevine društvenih djelatnosti
- građevine infrastrukture
- građevine za postupanje s otpadom.

2.1. Građevine i zahvati od važnosti za Državu

2.1.1. Proizvodne građevine

Građevine za proizvodnju baznih kemijskih proizvoda, proizvodnju energije, preradu nafte, preradu i obradu otpada, preradu obojenih metala, crnu metalurgiju, preradu nemetalnih minerala, cement, staklo, keramiku, celulozu, papir, tekstil i kožu.

2.1.2. Građevine infrastrukture

2.1.2.1. Prometne građevine

a) Cestovne građevine s pripadajućim građevinama i uređajima

- novogradnje:
 - auto cesta: Zagreb - Sisak - Dvor - Bihać - Split (tzv. "Turopoljsko - banovinski cestovni smjer" - uvršten u I. skupinu prioriteta prema Strategiji prometnog razvitka Republike Hrvatske)
 - brze ceste:
 - Sisak - Pokupsko - Karlovac (dolinom Kupe)
 - Josipdol (A1) - Topusko - Glina - Petrinja - Sisak - Kutina - Virovitica - Terezino Polje (tzv. "Moslavačko - pokupski cestovni smjer" - uvršten u III. skupinu prioriteta prema Strategiji prometnog razvitka RH)
 - Kutina-Garešnica-Daruvar
- državne ceste:
 - Novska – Lipik
 - sjeverna i zapadna obilaznica Hrvatske Kostajnice
 - zapadna obilaznica Petrinje od državne ceste D37 do državne ceste D30

- *izlaz na autocestu - čvor Lipovljani sa spojem na Ž-3124*
 - *Kutina (D45)-Lonja-D224 - istražni koridor, planiran u svrhu mogućeg poprečnog povezivanja preko Lonjskog polja do D224*
 - *obilaznice većih naselja*
 - *mostovi:*
 - *preko Kupe i Odre u Sisku*
 - *preko Une kod Hrvatske Kostajnice*
 - *preko Save u Kratečkom, Dubrovčaku i Gradusi.*
 - *održavanje, uređenje, rekonstrukcija i izmještanje postojećih državnih cesta s obilascima naselja (Sisak, Kutina, Petrinja, Glina, Novska, Hrvatska Kostajnica, Popovača, Topusko i ostala)*
 - *međunarodni cestovni granični prijelazi (broj, lokacije i kategorije cestovnih graničnih prijelaza biti će određene međudržavnim ugovorima)*
- b) Željezničke građevine s pripadajućim građevinama**
- *postojeće međunarodne i regionalne pruge, te kolodvori i pružna postrojenja na kolodvorima, osim industrijskih kolosjeka, kolodvorskih i pogonskih zgrada*
 - *planirana željeznička pruga od Siska do Kutine*
 - *međunarodni željeznički granični prijelaz Volinja*
 - *željeznički prometno - carinski terminali u Sisku i Kutini*
- c) Riječne građevine**
- *plovni put rijekom Savom*
 - *međunarodna riječna luka Sisak (pristanište na Kupi za klasične i rasute terete, luka za naftu i naftne derivate na Savi)*
 - *plovni put rijekom Kupom*

2.1.2.2. Vodne građevine

- a) Regulaijske i zaštitne vodne građevine (nasipi, obaloutvrde i dr. temeljem Zakona o vodama):**
- *građevine na međudržavnim vodama Save, Kupe, Une i Gline*
 - *građevine na ostalim vodotocima I. reda*
 - *retencije, akumulacije, lateralni kanali i druge građevine državnog značaj*
- b) Građevine za osnovnu melioracijsku odvodnju, oteretni i lateralni kanali.**
- c) Građevine za korištenje voda :**
- *vodoopskrbni sustav Moslavačka Posavina*
 - *vodoopskrbni sustav Petrinja -Sisak*
 - *akumulacije i sustavi za zahvat i dovod vode za navodnjavanje površina 500 ha i više*
 - *ribnjak u Lipovljanima*
- d) Građevine za zaštitu voda - sustav za odvodnju otpadnih voda (kolektori, glavni odvodni kanali, rasteretne i retencijske građevine, uređaj za pročišćavanje otpadnih voda, ispušt i dr.) kapaciteta većeg od 100.000 ekvivalentnih stanovnika**

2.1.2.3. Energetske građevine

a) Elektroenergetske građevine :

- proizvodne građevine:
 - izgradnja novog bloka u TE-TO Sisak
 - TE Mahovo na prirodni plin
 - HE Strelečko na Savi
 - HE Pokuplje na Kupi (u skladu sa zahtjevima zaštite okoliša)
 - dalekovodi, transformatorska i rasklopna postrojenja (napona 220 kV i 400 kV)

b) Građevine za proizvodnju i transport nafte i plina s pripadajućim građevinama, odnosno uređajima i postrojenjima

- međunarodni naftovod JANAF, uključivo naftni terminal
- magistralni naftovodi
- polja za iskorištavanje nafte i plina (Jamarica, Janja Lipa, Kozarica, Lipovljani, Mramor Brdo, Okoli, Stružec, Vežišće, Voloder, Žutica i Vrbak)
- magistralni produktovod Sisak - Zagreb
- magistralni plinovodi :
 1. Kutina –Slavonski Brod DN 600/75 bar
 2. Zagreb-istok-Kutina DN 600/75 bar
 3. Virovitica-Kutina DN 500/50 bar
 4. Ivanić-Kutina DN 500/50 bar
 5. Popovača (Kozarc) - Sisak DN 500/50 bar
 6. Otpremno-dopremni plinovod Okoli DN 500/50 bar
 7. MRS Sisak-TE Sisak DN 450/50 bar
 8. Ivanić-Kutina DN 350/50 bar
 9. Kutina-Dobrovac DN 200/50 bar
 10. Stružec - Ivanić DN 200/50 bar
 11. Janja Lipa – Lipovljani DN 150/50 bar
 12. Kutina-Garešnica DN 150/50 bar
 13. Čvor Okoli- MRS Okoli DN 150/50 bar
 14. Piljenica-Čvor Janja Lipa DN 150/50 bar
 15. odvojni plinovod za MRS Kutina DN 150/50 bar
 16. spojni plinovod za MRS Popovaču DN 100/50 bar
 17. spojni plinovod za MRS Gračenicu DN 100/50 bar
 18. Lipovljani -Popovača DN 100/50 bar
 19. Čvor Okoli-MRS Okoli DN 100/50 bar
 20. Čvor Kozarac-MRS Lipovica DN 80/50 bar
 21. autoput-MRS Voloder DN 80/50 bar
 22. Lipovljani-MRS Novska DN 80/50 bar
 23. spojni plinovod za MRS Banova Jaruga
 24. odvojni plinovod za MRS Ilova
 25. priključni plinovod za MRS Okoli DN 500/50 bar
 26. priključni plinovod za PČ Kozarac DN 300/50 bar
- mjerno redukcijske stanice: MRS Banova Jaruga, MRS Gračenica, MRS Ilova, MRS Kutina I, MRS Kutina II, MRS Lipovica, MRS Mramor Brdo, MRS Novska, MRS Okoli, MRS Popovača, MRS Popovača (nova), MRS Sisak, MRS Stružec i MRS Voloder
- podzemno spremište plina Okoli

- centralna plinska stanica Okoli.

2.1.2.4. Građevine za postupanje s opasnim otpadom

Privremeno sabiralište opasnog otpada predviđeno je na lokaciji regionalnog centra za gospodarenje otpadom. Građevine za obradu opasnog otpada Programom prostornog uređenja Republike Hrvatske predviđene su u Sisku (Spalionica otpada i građevina za privremeno skladištenje otpada Herbos d.o.o., fluidna peć u INA Rafineriji nafte Sisak, te rotacijska peć u INA Rafineriji nafte u Sisku).

Navedene građevine namjenjene su za zbrinjavanje vlastitog proizvodnog otpada.

2.1.3. Građevine posebne namjene

Prostor od interesa za obranu određuje se granicama vojnog kompleksa i građevina, u suradnji s nadležnim tijelom obrane. Razgraničenjem treba odrediti vojni kompleks i građevine, te zaštitni pojas oko vojnih kompleksa. Zaštitni pojas je dio vojnog kompleksa koji se određuje ovisno o vrsti, namjeni i položaju građevina u prostoru.

Nužno je uskladiti s potrebama obrane uvjete korištenja prostora: šumskih, poljoprivrednih i vodnih površina, površina za razvoj naselja, površina izvan naselja za izdvojene namjene i zaštićenih područja.

Lokacije prostora od značaja za obranu navedene su u sljedećoj tablici:

OPĆINA I GRAD	KOMPLEKSI I GRAĐEVINE	
PETRINJA	1.	Vojarna «Puk. P. Matanović»
DVOR	2.	«Čerkezovac» skladište
	3.	OUP «Piramida» (Zrinska gora)
KUTINA	4.	OUP «Humka»

Osnovna usmjerenja prostornog razvitka i uređenja prostora radi određivanja interesa obrane su:

- usmjeriti prostorno razvojne prioritete za zaštitu interesa obrane
- uskladiti potrebe osiguranja prostora od interesa za obranu s drugim korisnicima prostora
- odrediti prostorne elemente, smjernice i mjere za utvrđivanje prostora i sustava od interesa za obranu.

U gornjoj tablici su navedene postojeće lokacije. Pojedine lokacije se mogu prenamijeniti u površine naselja, površine izvan naselja za izdvojene namjene ili druge namjene, uz suglasnost nadležnog tijela obrane.

U postupku donošenja prostornog plana uređenja općine ili grada mora se pribaviti mišljenje nadležnog tijela obrane.

2.2. Građevine i zahvati od važnosti za Županiju

2.2.1. Gospodarske površine

- prehrambena, drvna i tekstilna industrija
- proizvodnja energije
- rafinerija nafte
- kemijska i petrokemijska industrija
- metalna industrija.

2.2.2. Građevine društvenih djelatnosti

- uprava i pravosuđe
- obrazovne ustanove
- kulturne ustanove
- visokoškolske i znanstvene ustanove
- zdravstvene ustanove
- ustanove socijalne skrbi
- športsko - rekreacijski sadržaji

2.2.3. Građevine infrastrukture

2.2.3.1. Lučke građevine - luka Sisak

2.2.3.2. Cestovne građevine - županijske ceste u skladu s Odlukom o razvrstavanju javnih cesta u državne ceste, županijske ceste i lokalne ceste. Planom se predviđa za županijske ceste sljedeće:

Postojeće ceste :

- održavanje, uređenje i rekonstrukcija postojećih županijskih cesta s obilascima naselja (Sisak, Kutina, Petrinja, Glina, Novska, Hrvatska Kostajnica, Popovača, Topusko i ostala)

Novogradnje:

- Hrvatska Kostajnica - Sunja - Gradusa (novi most na Savi) - Topolovac - Hrastelnica
- Hrastelnica - Mahovo - Lijeva Martinska Ves - Lijevi Dubrovčak (Topolje)
- Sisak - Desna Martinska Ves - Ruča - Veleševac
- Lekenik - Jezero Posavsko - L. Dubrovčak - D. Dubrovčak - Ivanić-Grad
- obilaznice naselja

Mostovi :

- most preko Save Tišina Kaptolska – Tišina Erdedska
- ostali mostovi na županijskim cestovnim pravcima

Kamionski terminali :

- Sisak, Kutina, Novska, Petrinja.

2.2.3.3. Građevine telekomunikacija i pošta

1. tranzitno - pristupne telefonske centrale (TC - PC) Sisak i Kutina
2. svjetlovodni sustav prijenosa (SVK)
3. pristupne mreže i udaljeni pretplatnički stupnjevi (UPS)
4. pokretne mreže (analogne i digitalne)
5. središte pošta Sisak sa 39 poštanskih ureda

2.2.3.4. Građevine za vodoopskrbu - građevine i uređaji vodozahvata, crpljenja, pripreme, spremanja i distribucije vode koji pripadaju vodoopskrbnim sustavima:

- vodoopskrbni sustav Glina - Gvozd - Topusko,
- vodoopskrbni sustav Hrvatska Kostajnica.

2.2.3.5. Akumulacije i sustavi za zahvat i dovod vode za navodnjavanje površina do 500 ha.

2.2.3.6. Građevine sustava odvodnje - građevine i uređaji sustava odvodnje otpadnih voda (kolektor, crpke, uređaji, ispusti i drugo) kapaciteta do 100.000 ekvivalentnih stanovnika u dvije ili više jedinica lokalne samouprave.

2.2.3.7. Elektroenergetske građevine - dalekovodi, transformatorska i rasklopna postrojenja (napona 35 - 220 kV).

2.2.3.8. Građevine plinoopskrbe - MRS (mjerno redukcijske stanice), RS (redukcijske stanice) i buduća županijska plinska mreža.

2.2.4. Građevine za postupanje s neopasnim proizvodnim otpadom

Postojeće odlagalište neopasnog proizvodnog otpada se nalazi na prostoru Grada Kutine (odlagalište fosfogipsa Petrokemije d.d. Kutina).

Lokacija odlagališta ostalog neopasnog proizvodnog otpada za Županiju planira se u sklopu regionalnog centra za gospodarenje otpadom.

Na području južne industrijske zone u Sisku planira se obrada i odlagalište neopasnog proizvodnog otpada i lokacija za gospodarenje građevinskim otpadom.

2.3. Popis građevina i zahvata za koje je potrebna provedba postupka procjene utjecaja na okoliš

Zahvati za koje je obvezna procjena utjecaja na okoliš i zahvati za koje se provodi ocjena o potrebi procjene utjecaja zahvata na okoliš određeni su Zakonom o zaštiti okoliša i Uredbom o procjeni utjecaja zahvata na okoliš.

Za sve zahvate koji mogu imati značajan utjecaj na ciljeve očuvanja i cjelovitost područja ekološke mreže potrebno je provesti ocjenu prihvatljivosti za ekološku mrežu sukladno Zakonu o zaštiti prirode i pripadajućim pravilnicima.

3.UVJETI SMJEŠTAJA GOSPODARSKIH SADRŽAJA U PROSTORU

U okviru Plana utvrđuju se osnovna usmjerenja za prostorni razmještaj slijedećih gospodarskih sadržaja:

- *rudarstvo i iskorištavanje mineralnih sirovina*
- *industrija i poduzetnički ili obrtnički sadržaji*
- *poljoprivreda i ribarstvo*
- *šumarstvo*
- *turizam i ugostiteljstvo.*

3.1.Rudarstvo i iskorištavanje mineralnih sirovina

Rudarstvo i iskorištavanje mineralnih sirovina je vezano na korištenje prirodnih resursa, što uvjetuje njihov smještaj uz ležišta sirovina, poštujući ove odredbe:

- *postojeća polja za iskorištavanje se mogu koristiti i proširivati uz uvjete određene zakonom i propisima, a dijelove ili cjeline koji se napuštaju ili zatvaraju treba sanirati, prenamjeniti ili vratiti u prvobitno stanje*
- *nova polja za iskorištavanje koja se planiraju otvoriti, na razini plansko - usmjeravajućeg određenja, su istražna polja ugljikovodika, geotermalne vode, građevnog kamena, itd.*

3.2. Industrija i poduzetnički ili obrtnički sadržaji

Industrijski i različiti poduzetnički ili obrtnički sadržaji smještavaju se unutar građevinskih područja naselja i u područjima izdvojene namjene izvan naselja. Prilikom smještaja ovih sadržaja treba:

- *težiti boljem iskorištavanju i popunjavanju postojećih industrijskih i drugih zona, s ciljem potpunijeg iskorištavanja prostora i infrastrukture, te zaštite neizgrađenih površina*
- *poticati razmještaj industrijskih djelatnosti u lokalna središta, s ciljem korištenja neiskorištenih resursa, uz jačanje policentrične strukture Županije (razvoj manjih gradova i naselja, razvoj pograničnog područja)*
- *poticati razvoj srednjih i malih industrijskih, poduzetničkih i obrtničkih pogona, posebice u gradovima, općinskim središtima i naseljima s više od 1.000 stanovnika, u cilju razvitka njihovih razvojnih i urbanih obilježja, te preuzimanja uloge u mreži naselja Županije*
- *raspored radnih mjesta prilagoditi postojećim i planiranim područjima stanovanja*
- *zaštititi kvalitetne poljoprivredne površine od prenamjene, odnosno izgradnje trajnih građevina*
- *postupno rješavati probleme infrastrukture, posebno izgradnje vodoopskrbne i kanalizacijske mreže, kako bi se sačuvala većina izvorišta pitkih voda*
- *prilagoditi smještaj novih i daljnji rad postojećih građevina zahtjevima zakona i propisa o zaštiti okoliša*
- *voditi računa da lokacije za nove i značajne izmjene na postojećim djelatnostima budu smještene na sigurnoj lokaciji od postojećih središta naseljenosti te da se uspostave sigurnosna područja oko opasnih djelatnosti.*

S obzirom na način kako se pojedine djelatnosti obavljaju u prostoru i na planirane potrebe povećanja gospodarskih sadržaja kroz izgradnju novih ili rekonstrukciju postojećih, moguće je to:

- u pretežito novijim proizvodnim ili poslovnim zonama, gdje su do sada izgrađeni dijelovi tih zona i osnovna infrastrukturna mreža
- u planiranim proizvodno - poslovnim zonama gdje još nije započeta gradnja i gdje su troškovi pripreme, opremanja i uređenja zemljišta visoki, pa zahtijevaju udruživanje više korisnika radi smanjenja jediničnih troškova gradnje
- u većem dijelu postojećih zona, (gdje je znatno smanjena zaposlenost), pa postoji višak prostora, koji uz daljnju modernizaciju proizvodnje, pružaju dodatne mogućnosti
- u urbanim sredinama kroz prenamjenu prostora postoji niz mogućnosti za korištenje poslovnog prostora za tercijarne i kvartarne djelatnosti
- u ruralnim sredinama postojeći nedovoljno iskorišteni poljoprivredno gospodarski sadržaji pružaju mogućnosti za preradu poljoprivrednih i stočarskih proizvoda
- za pojedinačne manje poslovne zone s posebnim lokacijskim zahtjevima, potrebno je prije određivanja lokacije izraditi propisana prethodna istraživanja.

3.3. Poljoprivreda i ribarstvo

Razvoj poljoprivrede će se temeljiti na obiteljskom poljoprivrednom gospodarstvu, kao i farmerskom tipu gospodarstva. U tom cilju potrebno je:

- zaustaviti usitnjavanje i poticati povećanje zemljišnog posjeda, uz poželjno utvrđivanje klasa tla, te djelotvornu zaštitu kvalitetnog poljoprivrednog zemljišta
- mijenjati strukturu poljoprivredne proizvodnje, te smanjiti uporabu umjetnih gnojiva i zaštitnih sredstava koje doprinose zagađenju tla i vode
- smanjiti korištenje kvalitetnog zemljišta za nepoljoprivredne svrhe
- poticati i usmjeravati proizvodnju zdrave hrane
- prednost dati tradicionalnim poljoprivrednim granama koje imaju povoljne preduvjete za proizvodnju
- dopustivu gradnju izvan građevinskog područja radi obavljanja poljoprivredne djelatnosti treba dozvoliti samo na primjerenom veličini posjeda, uz ispunjavanje uvjeta zaštite okoliša i krajobraza, ovisno o vrsti i veličini djelatnosti.

Farmerne su povezane cjeline grupa gospodarskih građevina s pripadajućim poljoprivrednim zemljištima, namijenjene obavljanju poljoprivredne djelatnosti. Opravdanost izgradnje farmerne temelji se na programu o namjeri ulaganja, kojim je potrebno prikazati:

- površinu poljoprivrednog zemljišta za korištenje
- vrste poljoprivredne proizvodnje
- broj i okvirnu veličinu potrebnih građevina za vrste i količine namjeravane poljoprivredne proizvodnje i obrade
- područje namjeravane gradnje s razmještajem građevina
- pristup na javnu cestu i potrebu za prometnom i komunalnom infrastrukturom

- moguću turističku ponudu (seoski turizam) - ukoliko se predviđa
- mjere za zaštitu okoliša.

Sklopu građevina farme mogu pripadati:

- stambeni dio farme - za potrebe vlasnika ili korisnika farme, u kome se mogu organizirati prostori za povremeni boravak zaposlenika, odnosno smještaj gostiju u sklopu seoskog turizma
- gospodarske građevine - za potrebe biljne ili stočarske proizvodnje
- proizvodno - obrtničke građevine - za potrebe prerade i pakiranja proizvoda proizvedenih na farmi.

Dokumentima prostornog uređenja gradova/općina utvrđuju se uvjeti za planiranje izgradnje građevina u funkciji obavljanja poljoprivredne djelatnosti pri čemu se posebno određuju kriteriji i uvjeti za smještaj i izgradnju takvih građevina u građevinskom području, a posebno kriteriji i uvjeti za smještaj i izgradnju takvih građevina izvan građevinskih područja.

Smještaj i izgradnja građevina u funkciji obavljanja poljoprivrednih djelatnosti u dokumentima prostornog uređenja lokalne razine planira se tako da ne ugrožava razvoj naselja, postojeću izgradnju i namjenu prostora, odnosno usklađuje se s planiranom namjenom i budućom gradnjom u okruženju, uzimajući u obzir lokalne posebnosti i potrebe, osjetljivost okoliša na određenom prostoru, sklad s krajobraznim vrijednostima, odnos prema prirodnim dobrima i kulturnoj baštini, s posebnim naglaskom na zaštitu zdravlja i zaštitu ležišta pitke vode.

Uvjeti smještaja i izgradnje građevina u funkciji obavljanja poljoprivrednih djelatnosti u prostornom planu jedinice lokalne samouprave u pravilu se utvrđuju i razrađuju zasebno za pojedine dijelove naselja i prostora izvan građevinskih područja, temeljem podataka ili procjene o:

- vrsti poljoprivredne kulture (oranice, vinogradi, voćnjaci, povrtnjaci i druge vrste biljne proizvodnje kao i njihove kombinacije)
- vrsti životinja, kapacitetu i načinu uzgoja
- veličini posjeda i veličini i broju građevina namijenjenih obavljanju poljoprivrednih djelatnosti, kao i drugih građevina koje se namjeravaju izgraditi na posjedu
- postojećoj izgradnji takvih i sličnih sadržaja u okruženju koji bi mogli svojim ukupnim utjecajem zahtijevati primjenu posebnih mjera
- položaju posjeda u odnosu na konfiguraciju terena, zaštićene, posebno vrijedne i ekološki osjetljive dijelove prostora i krajobraza, kao i u odnosu na izgrađene strukture, njihove vrijednosti, namjenu, funkciju i budući razvoj
- kapacitetima i prihvatnosti postojeće i planirane infrastrukture
- uvjetima koje su u postupku izrade prostornog plana utvrdila nadležna i ovlaštena tijela, ustanove i institucije, sukladno posebnim propisima.

Jedinica lokalne samouprave u svojem prostornom planu određuje područja u kojima ne želi dopustiti izgradnju određenih vrsta građevina ili izgradnju iznad određenih kapaciteta.

Jedinica lokalne samouprave u svojem prostornom planu ne može utvrditi blaže uvjete za izgradnju građevina u funkciji obavljanja poljoprivrednih djelatnosti u svojem kontaktnom području (500 m od granice općine/grada) sa susjednom

jedinicom lokalne samouprave, od onih koje je utvrdila susjedna jedinica lokalne samouprave za svoje područje.

Planom se daje mogućnost planiranja i gradnje novih i rekonstrukcija postojećih ribnjaka i pratećih građevina za uzgoj ribe, ali ne na poljoprivrednom zemljištu I. i II. bonitetne skupine. Uvjeti gradnje поближе će se odrediti prostornim planovima općina ili gradova.

3.4. Šumarstvo

Razvoj šumarstva kao gospodarske djelatnosti u prostoru Županije ima posebno značenje, s obzirom na bogatstvo šumskog fonda i mogućnosti korištenja šumskih površina, a s druge strane se ističe potreba njegova očuvanja i zaštite.

Planom se podržava višestruka uloga i značaj šuma i šumskih površina sljedećim mjerama:

- održavati postojeće šume na načelima održivog gospodarenja
- djelovati na očuvanju šuma u očuvanim ekološkim sustavima i krajolicima
- ostvariti razvoj i jačanje šuma zasađenih radi održavanja ekološko prihvatljivih programa pošumljavanja novih i već pošumljenih područja
- povećati zaštitu šuma od onečišćivača, požara, nametnika i bolesti te drugih negativnih utjecaja
- gospodarenje šumama, naročito privatnim, treba unaprijediti s gledišta korištenja i zaštite prostora prema pravilima šumarske struke, u cilju naglašavanja opće korisne uloge šuma i održanja ekološke ravnoteže prostora
- gospodarenje nizinskim šumama treba voditi na način da se uvažava osjetljivost prostora i različiti interesi za prostor, uz činjenicu da te šume imaju veliku i prvenstveno zaštitnu ulogu očuvanja ekološke ravnoteže,
- gospodarenje šumama unutar vrijednih i posebno zaštićenih područja treba uskladiti s mjerama zaštite prirode i drugim obveznim smjernicama
- poticati zaštitu prirode, ozelenjavanje gradskih, rubnih gradskih, seoskih naselja, turističkih područja namijenjenih uljepšavanju izgleda krajolika i rekreaciji,
- uzgajati sjemenske šume.

3.5. Turizam i ugostiteljstvo

Razvitak turizma treba planirati u skladu s mogućnostima i prirodnim značajkama prostora i to osobito:

- ponudu na turističkom tržištu je nužno prilagoditi strategiji razvoja Županije,
- gradnju novih građevina ostvariti na prirodno manje vrijednim područjima, (kako bi se ti prostori oplemenili, a sačuvali vrijedni prirodni krajolici), i uklapati ih u oblike gradnje primjerene sredini,
- osigurati prostore za nove i privlačne sadržaje, kao npr. golf igrališta, te poticati posebne oblike turizma (lov, ribolov, jahanje i sl.).

Razvoj turizma i ugostiteljskih djelatnosti Županije ostvariti će se većom kvalitetom usluga i bogatijom ponudom raznih kulturnih, rekreacijskih, izletničkih i

drugih sadržaja. Novi turistički sadržaji planirani su u turističkim područjima u okviru postojećih naselja, u granicama predviđenih proširenja naselja ali i izvan naselja.

Razvoj turizma s gledišta prostora i planiranja sadržaja u prostoru vezan je uz:

- dimenzioniranje i opremanje smještajnih i poslovno - hotelskih kapaciteta u Sisku, Petrinji, Hrvatskoj Kostajnici, Topuskom, Kutini i Novskoj, te na području Lonjskog polja i uz prometnice državnog značaja
- opremanje zdravstveno - lječilišnog turističkog kompleksa u Topuskom
- turističko - rekreativni sadržaji na području Đon (Općina Topusko) uz oglednu proizvodnju zdrave hrane u skladu sa statusom posebnog botaničkog rezervata
- podizanje razine ugostiteljske usluge na cijelom području
- izgradnju auto - kampa visoke kategorije
- sanaciju i uređenje stare jezgre Siska, Petrinje i Hrvatske Kostajnice
- seoski turizam sa središtem u Lonjskom polju, ali i prema interesu privatnih poduzetnika i uz ostale vrijedne prirodne predjele s turističko - rekreativnim potencijalom (dolina Kupe i Une)
- vinski turizam vezan uz izgradnju "vinskih cesta" na području Moslavine
- ogledna ekološka poljoprivredna gospodarstava s ponudom zdrave hrane
- razvoj vodenih športova na Kupi i Uni (kajakastvo)
- izgradnja pratećih građevina za lovni i ribolovni turizam
- uređenje golf - igrališta
- uzletno - sletna staza za jedrilice i motorne zmajeve u Petrinji, Topuskom i Sisku
- opremanje turistički privlačnih područja u Županiji športskim građevinama za rekreaciju i natjecanja
- uspostavu Zelenog puta - Hrvatske ekološke magistrale koja povezuje kontinentalnu i primorsku Hrvatsku, prolazi područjem Grada Gline, Općine Gvozd, Općine Topusko, sa sportsko rekreativnim i turističko ugostiteljskim sadržajima (skloništa, odmorišta, prenoćišta i sl.)

4. UVJETI SMJEŠTAJA DRUŠTVENIH DJELATNOSTI U PROSTORU

Mrežu društvenih djelatnosti čine javne djelatnosti: školstvo, zdravstvo, šport i kultura. Broj, struktura, lokacija i veličina građevina pojedinih djelatnosti određuje se prostornim planom uređenja grada ili općine, a temeljem odredbi i smjernica ovog Plana.

4.1. Školstvo

Po vrstama školstvo se dijeli na:

- osnovno: matične osnovne škole, područne osnovne škole i osnovne glazbene škole
- srednje: srednje škole, glazbene srednje škole, te
- visoko školstvo i znanost: sveučilišta, fakulteti i drugo.

4.1.1. Mreža osnovnih škola

Broj potrebnih matičnih osnovnih škola biti će utvrđen u skladu sa projekcijom broja školskih obveznika i usvojenim standardom za prostorno oblikovanje osnovnih škola.

Točan broj i prostorni raspored osnovnih škola po općinama i gradovima odredit će se prostornim planovima uređenja općina i gradova, a u skladu sa smjernicama ovog Plana.

4.1.2. Mreža srednjih škola

Prema demografskim pokazateljima, potrebe srednješkolskog obrazovanja će u narednom razdoblju zadovoljiti proširenje i opremanje (dogradnja športskih dvorana, informatičko opremanje i sl.) srednjih škola u Sisku, Petrinji, Novskoj, Kutini, Glini, Topuskom i Hrvatskoj Kostajnici, te izgradnja nove gimnazije u Kutini.

Smještajna mogućnost i prostorni raspored srednjih škola odredit će se prostornim planovima uređenja pojedinih gradova, a u skladu sa smjernicama ovog Plana.

4.1.3. Mreža visokoškolskih i znanstvenih ustanova

Razvoj visokoškolskih i znanstvenih institucija na području Županije očekuje se samo u gradovima Sisačko-moslavačke županije.

4.2. Zdravstvo

Građevine primarne zdravstvene zaštite (domovi zdravlja) planirane su u svim središtima gradova i općina.

Građevine sekundarne zdravstvene zaštite planiraju se u županijskom središtu u Sisku, te u Petrinji, Popovači i Topuskom. Postojeće građevine sekundarne zdravstvene zaštite koje nisu smještene u skladu sa sustavom središnjih naselja preuzimaju se u mrežu centara sekundarne zdravstvene zaštite.

Lokacije, veličina, vrsta i prostorni raspored građevina primarne, sekundarne i tercijarne zdravstvene zaštite odredit će se prostornim planovima uređenja pojedinih gradova i općina, a u skladu sa smjernicama ovog Plana.

4.3. Šport i rekreacija

Planom su predviđene potrebe športa i rekreacije koje obuhvaćaju:

- šport djece i mladeži u procesu odgoja i obrazovanja*
- natjecateljski šport radi ostvarivanja visokih športskih dostignuća*
- športsku rekreaciju građana svih životnih dobi*
- kineziterapiju i šport osoba oštećenog zdravlja i osoba s psihofizičkim smetnjama u razvoju.*

Broj jedinica športskih građevina za pojedinu općinu ili grad određuje se temeljem starosne strukture stanovništva i broja jedinica pojedinih građevina na 1.000 stanovnika, prema Tablici 3.

Tablica 3: Broj jedinica športskih građevina na 1.000 stanovnika pojedine dobne skupine

	d o b (o d - d o g o d i n a)						
	6 - 14	14 - 19	19 - 24	24 - 34	34 - 44	44 - 59	59 i više
ŠPORTSKE GRAĐEVINE							
<i>dvorane</i>	1,470	1,800	0,850	0,480	0,300	0,150	0,030
<i>zatvoreni bazeni</i>	0,070	0,075	0,045	0,020	0,013	0,010	0,005
<i>otvoreni bazeni</i>	0,170	0,195	0,045	0,027	0,017	0,012	0,008
<i>zračne streljane</i>	0,450	0,950	0,750	0,750	0,650	0,450	0,080
<i>streljane ostale</i>	0,073	0,450	0,450	0,350	0,165	0,120	0,008
<i>kuglane</i>	0,063	0,145	1,000	1,000	1,000	0,800	0,100
<i>klizališta</i>	0,025	0,040	0,015	0,005	0,003	0,001	0,001
OTVORENI ŠPORTSKI TERENI							
<i>atletika</i>	0,018	0,095	0,035	0,006	0,003	0	0
<i>nogomet</i>	0,215	0,480	0,720	0,430	0,120	0,030	0
<i>mali nogomet, rukomet, odbojka, košarka</i>	6,850	8,900	2,000	1,400	0,900	0,300	0
<i>tenis</i>	0,200	0,500	0,750	0,750	0,830	0,750	0,220
<i>boćanje</i>	0	0	0,300	0,350	0,550	0,600	0,220

4.4. Kultura

Prostorni raspored kulturnih ustanova je određen neovisno o kriterijima i standardima, te je izraz dostignute društvene svijesti, kulture, standarda i volje samih građana. Predlaže se:

- smještenje novih otvorenih ili pučkih učilišta
- smještenje muzeja, galerija, zbirki u svim gradskim središtima i turističkim mjestima
- smještenje knjižnica i čitaonica u svim središnjim naseljima Županije (ostala, teže dostupna područja, mogu se opslužiti bibliobusima)
- smještenje kina u svim gradskim središtima
- da kazalište u Sisku bude nositelj kazališnih djelatnosti, koje bi omogućilo kvalitetniji rad postojećih kazališnih grupa, te gostovanja drugih kazališta.

5. UVJETI ODREĐIVANJA GRAĐEVINSKIH PODRUČJA I KORIŠTENJA IZGRAĐENA I NEIZGRAĐENA DIJELA PODRUČJA

Građevinsko područje određuje se za prostor u kojem se predviđaju zahvati kojima se trajno mijenja stanje u prirodnom okruženju. Zahvati su gradnja, iskorištavanje sirovina, sanacija tla, odnosno sve one djelatnosti kojima se oblikuju ili mijenjaju postojeća prirodna obilježja.

Na kartografskom prikazu broj 1. Korištenje i namjena prostora prikazane su površine za razvoj naselja veće od 25,0 ha, dok su sva ostala (manja) naselja prikazana obveznim simbolom.

Temeljem uočenih demografskih kretanja i strukture naselja na području Županije prilikom izrade prostornih planova uređenja općina ili gradova za utvrđivanje granica građevinskih područja ovim se Planom preporuča poštovanje sljedećih načela:

- **I. grupa naselja** - proširenje granica građevinskih područja je opravdano
- **II. grupa naselja** - proširenje građevinskih područja u pravilu nije opravdano, osim za izuzetke, i to uz prethodnu provjeru
- **III. grupa naselja** - treba težiti smanjenju postojećih granica građevinskih područja, a nužna i opravdana proširenja treba posebno obrazložiti.

Uključenje naselja u pojedinu od navedenih grupa vrši se tijekom izrade prostornih planova uređenja općina ili gradova na način da se za svako naselje posebno sagledaju sve posebnosti koje utječu na mogućnost budućeg razvoja.

Za naselja u Županiji za koja se ne očekuje demografski porast građevinsko područje mora biti svedeno samo na izgrađeni dio naselja (bez planskih proširenja), dok su samo za naselja s uočenim pomacima u razvitku može planirati povećanje građevinskih područja na neizgrađene dijelove naselja.

5.1. Uređenje građevinskog područja

Uređenje građevinskog zemljišta razumijeva njegovo osposobljavanje za građenje, rekonstrukciju i korištenje zgrada u skladu s dokumentima prostornog uređenja, a provodi se sukladno Zakonu o prostornom uređenju.

5.2. Uvjeti za utvrđivanje građevinskih područja naselja

U kartografskom prikazu broj 1. Korištenje i namjena prostora, okvirno su naznačeni prostori za razvoj naselja.

Građevinska područja utvrđuju se prostornim planom uređenja grada ili općine radi razgraničenja izgrađenih dijelova naselja i površina predviđenih za izgradnju od ostalih površina namijenjenih razvoju poljoprivrede i šumarstva kao i drugih djelatnosti koje se mogu u skladu sa zakonom odvijati izvan građevinskog područja.

Ovim Planom se daju osnovni uvjeti za određivanje i oblikovanje građevinskih područja naselja, a posebno njegovog neizgrađenog dijela prilikom izrade prostornih planova uređenja gradova i općina :

- **izgrađeni dijelovi građevinskog područja :**
 - terenskim radom treba utvrditi stvarne granice izgrađenog dijela građevinskog područja za svako naselje posebno
 - unutar već izgrađenog prostora naselja koristiti sve mogućnosti preoblikovanja i korištenja, radi sprečavanja neopravdanog širenja naselja, te stambenom i drugom gradnjom prvenstveno popunjavati prostor naselja u nedovoljno izgrađenim dijelovima naselja
 - postupcima očuvanja i obnove postojećeg stambenog fonda, kao i dogradnjama i nadogradnjama postojećih objekata davati isto značenje kao i novim stambenim gradnjama, te ih razvijati kao normalnu i programiranu djelatnost
 - usmjeravati gradnju u one prostorne cjeline koje su već opremljene komunalnom infrastrukturom i javnim sadržajima

- neizgrađeni dijelovi građevinskog područja (utvrđeni prostornim planovima uređenja gradova/općina):

- za svako naselje posebno, potrebno je preispitati potrebe za zadržavanjem neizgrađenih dijelova građevinskog područja koja su utvrđena prostornim planovima uređenja gradova i općina
- iznimne potrebe za proširenjem građevinskog područja na neizgrađene dijelove treba procjenjivati za svako naselje posebno i to na osnovu demografskog stanja i procjene demografskih kretanja, procjene gospodarskih potreba, procjene troškova uređenja građevinskog zemljišta, utjecaja na okoliš i prirodu, te drugih posebnosti ili obilježja
- u slučaju kada neizgrađeni dio prelazi 30% utvrđenog građevnog područja naselja potrebno je preispitati mogućnost njegovog smanjenja u dijelovima koji se ne privode planiranoj namjeni, naročito onih područja koja se nalaze u zaštićenim dijelovima prirode ili ekološkoj mreži
- u naseljima gdje se ne očekuje demografski razvitak, građevinskim područjem potrebno je obuhvatiti isključivo izgrađene građevine, poštujući postojeću izgradnju
- građevinska područja malih seoskih naselja kojima prijeti depopulacija treba koristiti za sekundarno stanovanje, seoski turizam i rekreaciju
- prilikom planiranja proširenja građevinskog područja na neizgrađene dijelove moguće je (u sklopu pojedinih jedinica lokalne samouprave), u sklopu bilanesa površina utvrđenog prostornim planovima uređenja gradova/općina, a uz očuvanje kvalitete prostora, okoliša i prirode, izvršiti prostornu preraspodjelu planiranih neizgrađenih dijelova građevinskih područja, ali ne na uštrb zaštićenih dijelova prirode i prostora koji se nalaze u ekološkoj mreži

- temeljni principi oblikovanja građevinskih područja naselja :

- prilikom planiranja novih građevinskih područja potrebno je vrednovati značajke prostora i okoliša, s ciljem očuvanja temeljnih prirodnih resursa
- potrebno je spriječiti širenje građevinskih područja naselja duž prometnih pravaca od državnog i županijskog značaja
- gdje je to moguće potrebno je spriječiti spajanje građevinskih područja pojedinih naselja, te između pojedinih građevinskih područja predvidjeti odgovarajući pojas šumske ili poljoprivredne površine
- potrebno je spriječiti širenje građevinskih područja naselja uz poljodjelske i šumske površine, zaštićena područja, te zaštitne obalne pojase uz vodotoke
- građenje u obalnom pojasu dozvoljeno je samo u građevinskom području. Obalni pojas određuje se prostornim planovima uređenja gradova i općina.

Pri određivanju površina građevinskih područja potrebno je voditi računa o preporučenoj normi od 300 m² po stanovniku brutto građevinskog područja naselja. S obzirom na to da je tu gustoću opravdano očekivati samo u većim urbaniziranim središtima, opravdano manju gustoću (brdska raspršena izgradnja i sl.) treba temeljiti na raščlambi postojećeg stanja, planiranom demografskom rastu, ostvarivim programima gospodarskog razvitka i sl.

Građevinska područja naselja mogu se proširivati samo ako je postojeće područje izgrađeno 50% ili više svoje površine.

Ukoliko je ispunjen uvjet iz prethodnog stavka građevinska područja naselja mogu se povećati do 30% njihove površine.

Izvan građevinskog područja može se odobriti rekonstrukcija postojećih stambenih i gospodarskih građevina ako su izgrađene na temelju građevinske dozvole, posebnog rješenja ili prije 15.02.1968.

U postupku izrade prostornih planova uređenje općina i gradova potrebno je utvrditi područja bespravne izgradnje i uvjete prihvaćanja zatečenog stanja, odnosno odbijanja takve izgradnje.

6. UVJETI UTVRĐIVANJA PROMETNIH I DRUGIH INFRASTRUKTURNIH SUSTAVA U PROSTORU (funkcionalni, prostorni i ekološki)

6.1. Prometni sustav

Okosnicu prometnog sustava Županije čini cestovna i željeznička mreža, te riječni promet, cijevni transport i telekomunikacije.

Osnovna mreža prometne infrastrukture prikazana je u kartografskim prikazima:

2. Infrastrukturni sustavi

2.1. Prometni sustav

2.2. Pošta i telekomunikacije

2.3. Energetski sustav

Osnovni prometni sustavi, koji se na razini plansko-usmjeravajućeg značenja utvrđuju u ovom Planu, u odnosu na prometnu ulogu, razmještaj naselja, te vrijednosti i zaštitu prostora Županije, su:

- glavni cestovni prometni pravci
- glavni željeznički prometni pravci
- granični prijelazi
- riječne luke
- zračni promet
- naftovodi i produktovodi
- pošta i telekomunikacije.

Sastavni dio prometne infrastrukture čine terminali putničkog i robnog prometa: luka i lučki terminali, autobusni kolodvori, cestovni robni terminali, željeznički putnički i teretni kolodvori i naftni terminali.

6.1.1. Glavni cestovni prometni pravci

6.1.1.1. Postojeće ceste

Postojeće državne i županijske ceste na području Županije definirane su Odlukom o razvrstavanju javnih cesta u državne, županijske i lokalne ceste.

6.1.1.2. Planirane ceste

a) Državne ceste

- pravci državnog značaja na kojima se planira gradnja novih cesta :
 - auto cesta: Zagreb - Sisak - Dvor - Bihać - Split (tzv. "Turopoljsko - banovinski cestovni smjer" - u I. skupini prioriteta prema Strategiji prometnog razvitka Republike Hrvatske)

- brza cesta: Josipdol (A1)- Topusko - Glina - Petrinja - Sisak - Kutina - Virovitica - Terezino Polje (tzv. "Moslavačko - pokupski cestovni smjer" - u III. skupini prioriteta prema Strategiji prometnog razvitka Republike Hrvatske)
- brza cesta: Sisak - Pokupsko - Karlovac (dolinom Kupe)
- brza cesta Kutina-Garešnica-Daruvar. Za dionicu ceste od D45 do Ž124 (južna obilaznica Kutine) izrađena je studijsko projektna dokumentacija, te je potrebno čuvati koridor od 100m. Na preostalom dijelu planirane brze ceste potrebno je čuvati koridor u širini od 150 m.
- državna cesta: Novska – Lipik.
- sjeverna i zapadna obilaznica Hrvatske Kostajnice
- zapadna obilaznica Petrinje od državne ceste D37 do državne ceste D30
- izlaz na autocestu - čvor Lipovljani sa spojem na Ž-3124
- Kutina (D45)-Lonja-D224 - na osnovu izrađene Prostorno – prometno- građevinske studije koridora ceste Kutina-Lonja planiran je istražni koridor za cestu od planiranog čvora Kutina (Kutinsko Selo) i postojećeg čvora Kutina na autocesti A3 do Lonjskog polja u svrhu mogućeg poprečnog povezivanja preko Lonjskog polja do D244. Mogućnost nastavka trase ceste kroz Lonjsko polje do naselja Lonja istražiti će se unutar infrastrukturnog koridora.
- obilaznice većih naselja (Kutina, Hrvatska Kostajnica, Novska, Jasenovac, Lipovljani, Kratečko, Popovača, Gvozd, Glina i drugih većih naselja, posebice sjedišta jedinica lokalne samouprave). Detaljne trase obilaznica odrediti će se prostornim planovima uređenja gradova/općina
- uređenje i izmještanje dijelova državnih cestovnih pravaca:
 - izmještanje državne ceste D36, dionica Žažina – Sisak
 - izmještanje državne ceste D37 u Sisku - planirano je na dionici od D36 (Vatrogasna ulica) do D37 (Petrinjska ulica)
 - izmještanje državne ceste D37 u naselju Gora kod Petrinje
 - trasa Sunja – Kratečko – planira se rekonstrukcija postojeće ceste na dionici most u Kratečkom do državne ceste D 224, sa mogućim izmještanjem po potrebi

Planira se održavanje, uređenje i rekonstrukcija svih kritičnih dionica trase postojećih državnih cesta prema potrebi i prioritetu.

Za sve planirane ceste potrebno je čuvati koridor u širini 75m (državne ceste) i 150 m (brze ceste).

b) Županijske ceste

- izgradnja novih cestovnih pravaca :
 - Hrvatska Kostajnica – Sunja – Gradusa (novi most na Savi) - Topolovac - Hrastelnica
 - Hrastelnica - Mahovo - Lijeva Martinska Ves - Lijevi Dubrovčak
 - Sisak - Desna Martinska Ves - Ruča - Veleševac
 - Lekenik - Jezero Posavsko - L. Dubrovčak - D. Dubrovčak - Ivanić-Grad
 - trasa tranzitne prometnice "Kinjačka-Gradusa Posavska – Gornja Letina –Donja Letina-Selišće Sunjsko – Bistrač"

- trasa zaobilaznice Voloder – Popovača - D. Vlahnička
- spojna cesta od planiranog novoga spoja brze ceste Popovača – Sisak (na novi čvor na autocesti) do D36 u naselju Potok
- obilaznice naselja - detaljne trase obilaznica odrediti će se prostornim planovima uređenja gradova/općina
- trasa sjeverne obilaznice Petrinje - u okviru prostora za istraživanje, prikazanog na kartografskom prikazu 2.1. Prometni sustav moguće je smjestiti koridor sjeverne obilaznice Petrinje, a isti će se nakon istraživanja definirati PPUG Petrinje
- spojna cesta sjeverno od Petrinje između Bresta Pokupskog - Jazvenik (koridor za istraživanje)
- uređenje dijelova i obnova ostalih županijskih cestovnih pravaca. Naročito se potiče obnova i uređenje cestovnih pravaca koji će omogućiti poprečno cestovno povezivanje.

c) Mostovi

- preko Kupe i Odre u Sisku
- preko Save u Dubrovčaku, Tišina Kaptolska - Tišina Erdedska, Gradusi i Kratečkom
- most preko Une kod Hrvatske Kostajnice
- ostali mostovi na županijskim cestovnim pravcima.

Prilikom gradnje mosta preko rijeka koje su područja ekološke mreže očuvati stalnu povoljnu količinu vode i vodni režim nizvodno od lokacije prijelaza.

6.1.2. Glavni željeznički prometni pravci

Okosnice željezničkog prometnog sustava Županije su :

- međunarodna pruga M502 Zagreb Glavni kolodvor – Sisak – Novska (građevinska duljina pruge iznosi 116,757 km, jednim djelom prolazi kroz Sisačko – moslavačku županiju) – planirana je modernizacija ove pruge
- međunarodna pruga M104 (građevinska duljina pruge iznosi 185,405 km, jednim djelom prolazi kroz Sisačko – moslavačku županiju, pruga ima dva kolosjeka) na pravcu Novska – Vinkovci – Tovarnik – Državna granica – (Šid)
- međunarodna pruga M103 Dugo Selo – Novska (građevinska duljina pruge iznosi 83,405 km, jednim djelom prolazi kroz Sisačko – moslavačku županiju)
- regionalna pruga R102 Sunja – Volinja – Državna granica – Dobriljan (građevinska duljina 21,575 km)
- lokalna pruga L204 Banova Jaruga – Daruvar – Pčelić odvojnica (građevinska duljina 95,752 km)
- pruga Sisak Caprag – Petrinja – Karlovac (građevinska duljina 101,769 km, ova željeznička pruga je izvan funkcije do daljnjega, zbog razaranja u domovinskom ratu) - predviđa se njeno osposobljavanje i stavljanje u promet. Dio ove pruge je „Odlukom o razvrstavanju željezničkih pruga“ razvrstan kao željeznička pruga od značaja za lokalni promet L210 Sisak Caprag – Petrinja (građevinska duljina 11,018 km).

Planira se :

- proširenje na dva kolosijeka dogradnjom drugog kolosjeka uz postojeći na dionicama Zagreb – Sisak, Lipovljani - Novska i Velika Ludina - Popovača - Kutina (maksimalne brzine 160 km/h)
- između Kutine i Banove Jaruge se zadržava jednokolosiječna pruga, a dio željezničke pruge između kolodvora Banova Jaruga i Lipovljani se demontira
- veza između nove dvokolosiječne pruge i jednokolosiječne pruge za Banovu Jarugu je riješena unutar kolodvora Kutina
- načelnu trasu (koridor) novog dijela brze transeuropske željezničke pruge na potezu Sisak - Lonjsko polje - Kutina (brzine do 250 km/h) potrebno je u istražnim radovima usuglasiti sa interesima zaštite prirode i okoliša
- planira se alternativna trasa pruge M502 na dijelu Grada Siska do granice naselja Sunja.

6.1.3. Granični prijelazi

Broj, lokacije i kategorija međunarodnih i međudržavnih cestovnih graničnih prijelaza biti će određene međudržavnim ugovorima s Bosnom i Hercegovinom.

Na lokaciji Volinja nalazi se međunarodni željeznički granični prijelaz.

6.1.4. Riječna luka

U Sisačko - moslavačkoj županiji nalazi se središnji dio mreže riječnih plovni putova u Hrvatskoj:

- rijeka Sava je plovna od ušća Velikog Struga do ušća Kupe (cca 117 km) - planira se urediti korito Save za plovidbu plovni jedinica od 1.000 - 1.500 t nosivosti (međunarodni plovni put IV. kategorije)
- rijeka Kupa je plovna od ušća u Savu do ušća Odre u Kupu (cca 5 km) - planiranu plovnost rijeke Kupe do Karlovca je potrebno uskladiti s uvjetima zaštite vodozahvata na Kupi i zaštite visoko vrijednog zaštićenog krajolika rijeke Kupe

Planom su određene sljedeće luke za javni promet:

- luka Sisak otvorena je za javni promet i od državnog je značaja,
- luka za prekrcaj nafte u Sisku, iako izdvojena, sastavni je dio lučkog kompleksa u Sisku
- planirane luke županijskog značenja su: Jasenovac i Petrinja .

Na vodnim putovima rijeke Save i Kupe planiraju se sljedeća pristaništa:

- brodogradilišno pristanište Galdovo na lijevoj obali Save
- javnoputničko pristanište na rijeci Kupi u Sisku
- komunalno pristanište na rijeci Kupi u Sisku
- turistička pristaništa u Parku prirode Lonjsko polje na lokacijama u Drenovom Boku, Krapju, Kratečkom, kod mosta na Strugu u selu Plesmo, na Lonji lokacija Čeperlin, na Lonji lokacija Kostrinja
- pristanište za tijela državne uprave u Jasenovcu.

6.1.5. Zračni promet

Na području Županije moguća je gradnja manjih športskih i gospodarskih uzletišta (Sisak - Šašina Greda, Petrinja, Voloder i dr.), heliodroma (Sisak - bolnica, Popovača i dr.) u skladu s prostornim planovima uređenja gradova i općina.

6.1.6. Cijevni transport nafte i plina

Trase ovih naftovoda, produktovoda i plinovoda na području Županije prikazane su u kartografskom prikazu broj 2. Infrastrukturni sustavi 2.3. Energetski sustav.

6.1.6.1. Naftovodi

Područjem Županije prolazi Jadranski naftovod - JANAF iz pravca naftnog terminala u Omišlju na otoku Krku prema terminalu u Sisku s odvojcima prema sjeveru (Gola) i istoku (Slobodnica). Južno od Siska nalazi se naftni terminal na Savi. Ostali naftovodi na području Županije (Kozarice - Sisak, Kozarice - Ivanić-Grad) nemaju međunarodni značaj.

U postojećim koridorima JANAFa planirana je izgradnja novih cjevovoda:

- planirani magistralni naftovod (u svrhu povećanja kapaciteta) Omišalj-Sisak, te Sisak-Gola
- međunarodni naftovod (PEOP)
- na istočnom dijelu Županije, od mjesta Stružec prema istoku (trasa Sisak – Sl. Brod)
- u sjevernom dijelu, od mjesta Stružec prema sjeveru (trasa Sisak – Gola)
- od mjesta Stružec do Siska (selo Crnac – lokacija postojećeg Terminala JANAFa) -dva cjevovoda
- na zapadnom dijelu Županije, od lokacije Terminala Sisak prema zapadu - dva nova cjevovoda.

Planira se proširenje Terminala JANAFa u Sisku prema zapadu i sjeveru u svrhu realizacije već započetog projekta izgradnje novog spremničkog prostora.

Utvrđuju se sljedeća ograničenja prostornih intervencija:

- zaštitna zona naftovoda je 100 m lijevo i desno od osi cjevovoda
- zona opasnosti, unutar koje je zabranjena svaka gradnja, bez suglasnosti vlasnika cjevovoda, iznosi 30 m lijevo i desno od osi cjevovoda
- u pojasu širokom 5 m lijevo i desno od osi cjevovoda zabranjena je sadnja bilja i trajnih nasada čije korjenje raste dublje od 1m, odnosno za koje je potrebno obrađivati zemlju dublje od 0,5m.

6.1.6.2. Produktovod

U planu je izgradnja produktovoda Sisak – Zagreb. Planirana trasa je prikazana na kartografskom prikazu 2.3. Energetski sustav.

U postojećim koridorima JANAFa planirana je izgradnja novih cjevovoda za višenamjenski međunarodni produktovod za naftne derivate.

U sklopu izgradnje produktovoda, planira se izgradnja pretakališta/prihvatnih stanica.

6.1.6.3. Plinovodi

Na lokalitetu Kozarice vrši se iskorištavanje zemnog (prirodnog) plina koji se magistralnim cjevovodom otprema do Ivanić - Grada, te se očišćen plin odvodi do potrošača. Sjeverni dio Županije snabdijeva se magistralnim plinovodima Ivanić-Grad - Kutina - Novska i Kozarac - Sisak. Cjevovodom Kutina - Garešnica - Virovitica posavski plinooopskrbni sustav je spojen s podravskim.

Na rubnom području Županije nalazi se i podzemno spremište plina Okoli zapremnine 350.000.000 m³, za koje se planira povećanje kapaciteta na 500.000.000 m³.

Planom se planira izgradnja sljedećih magistralnih plinovoda i kompresorskih stanica:

- Bosiljevo-Sisak
- Kozarac-Sisak
- Kozarac-Slobodnica
- Kozarac-Gola
- PČ (plinski čvor) Ludina-PSP (podzemno skladište plina) Okoli DN 500/75 bar
- PČ Kozarac-MRS (mjerno redukcijska stanica) Lipovica DN 150/50 bar
- PČ Kozarac-KS (kompresorska stanica) Stružec DN 150/50 bar
- KS Velika Ludina.

6.1.7. Pošta i telekomunikacije

6.1.7.1. Pošta

Područje Sisačko - moslavačke županije u nadležnosti je Središta pošta Sisak koji je postigao dostatan broj poštanskih ureda, te je sada prioritetan cilj njihovo unapređenje i uređenje.

Bolja dostupnost poštanskih usluga korisnicima u slabije naseljenim dijelovima Županije riješit će se obnovom postojećih objekata ili pokretnom poštom, a u obzir dolazi i otvaranje ugovornih poštanskih jedinica.

6.1.7.2. Telekomunikacije

Na području TKC Sisak djeluju dvije tranzitno - pristupne (TC / PC) telefonske centrale Sisak i Kutina, na koje su povezani UPS-ovi (udaljeni pretplatnički stupanj), s pripadajućim pristupnim mrežama.

UPS-ovi su povezani s TC / PC Sisak i Kutina svjetlovodnim (SVK) sustavima prijenosa preko kojih se odvija lokalni, županijski, tranzitni i međunarodni telekomunikacijski promet.

Planirana je daljnja izgradnja pristupne mreže.

Povezivanje računalnih sustava, prijenos nepokretne i pokretne slike te zvuka zahtjeva uvođenje novih telekomunikacijskih tehnologija. U tu će svrhu trebati prilagoditi pristupnu mrežu, tako da bude sposobna za pružanje širokopojasnih usluga. Kako bi se to ostvarilo biti će potrebno u gradovima izgraditi pristupnu mrežu s DTK (distributivnom kabelskom kanalizacijom). Znatnija ulaganja sredstava u razvoj radiomobilne telefonije na području Županije ubrzati će i uvođenje novog paneuropskog digitalnog sustava mobilne telefonije (GSM).

U razvoju sustava postojeće elektroničke komunikacijske infrastrukture i povezane opreme Planom se predviđa daljnje poboljšanje pokrivanja, povećanje kapaciteta mreža i uvođenje novih usluga i tehnologija uz poštivanje mjera zaštite i propisane zakonske procedure.

Na području obuhvata Plana moguća je izgradnja samostojećih antenskih stupova i postava antenskih prihvata koji se postavljaju na postojećim građevinama. Na kartografskom prikazu 2.A Infrastrukturni sustavi 2.2 Pošta i telekomunikacije prikazane su lokacije postojećih antenskih stupova i područja elektroničkih komunikacijskih zona radijusa do 2000m za smještaj samostojećih antenskih stupova.

Unutar elektroničke komunikacijske zone (utvrđene kartografskim prikazom 2.A Infrastrukturni sustavi 2.2 Pošta i telekomunikacije) uvjetuje se gradnja samostojećeg antenskog stupa takvih karakteristika da može prihvatiti više operatora, odnosno prema tipskom projektu koji je potvrđen rješenjem Ministarstva zaštite okoliša, prostornog uređenja i graditeljstva.

Iznimno, ukoliko lokacijski uvjeti ne dozvoljavaju izgradnju jednog stupa koji ima takve karakteristike da može primiti sve zainteresirane operatore (visina i sl.) dozvoljava se izgradnja nekoliko nižih stupova koji na zadovoljavajući način mogu pokriti planirano područje signalom.

Visina stupa određuje se prema uvjetima na terenu, a u skladu s posebnim uvjetima tijela i/ili osoba određenih posebnim propisima koji propisuju posebne uvjete prilikom ishoda lokacijske dozvole.

Ukoliko je unutar planirane elektroničke komunikacijske zone već izgrađen samostojeći antenski stup/stupovi, na koji iz tehničkih razloga nije moguće priključiti ostale operatore, tada je moguće planirati izgradnju dodatnog stupa za ostale operatore/operatora.

Dopušteno je postavljanje elektroničke komunikacijske infrastrukture i povezane opreme na postojećim građevinama u skladu s posebnim uvjetima tijela i/ili osoba određenim posebnim propisima koji propisuju posebne uvjete prilikom ishoda lokacijske dozvole.

Prilikom postave antenskih stupova i postavljanja elektroničke komunikacijske infrastrukture i povezane opreme na postojećim građevinama potrebno je voditi računa o utjecaju na krajolik i izgled građevina.

Gradnja samostojećih antenskih stupova moguća je isključivo unutar zona određenih ovim planom i to:

- *izvan i unutar građevinskih područja gradova: Sisak, Kutina i Glina*
- *izvan građevinskih područja ostalih naselja na minimalnoj udaljenosti 100 m od granice građevinskog područja naselja.*

Iznimno ukoliko se na zadovoljavajući način ne može pokriti planirano područje signalom, a što se dokazuje dokumentacijom za ishoda odgovarajućeg odobrenja, moguće je locirati samostojeći antenski stup i unutar građevinskog područja naselja i izdvojenih građevinskih područja.

Pri određivanju detaljnijeg položaja samostojećeg antenskog stupa izvan građevinskih područja naselja primjenjuju se sljedeći uvjeti:

- *poštivati zatečene prirodne vrijednosti i ograničenja*
- *poštivati karakteristične i vrijedne vizure, slike mjesta i ambijentalne vrijednosti.*

Pri određivanju detaljnijeg položaja samostojećih antenskih stupova unutar građevinskih područja naselja primjenjuju se sljedeći uvjeti:

- *samostojeći antenski stup ne graditi unutar područja pretežito stambene namjene, osim u slučajevima kada nije moguće odabrati drugu lokaciju radi konfiguracije naselja i tehničkih karakteristika mreža elektroničke komunikacije*
- *samostojeći antenski stup ne graditi na području koje je namijenjeno javnoj i društvenoj namjeni (škola, dječjih vrtića, bolnica...)*
- *novi samostojeći antenski stupovi koji se moraju smjestiti unutar građevinskog područja naselja prioritarno se smještavaju u gospodarske, komunalne ili infrastrukturne zone*
- *najmanja udaljenost stupa od najbliže postojeće građevine, površine pretežitog stanovanja, javne i društvene namjene treba biti najmanje jedna visina stupa*
- *izbjegavati mjesta okupljanja*
- *poštivati zatečene prirodne vrijednosti i ograničenja*
- *poštivati karakteristične i vrijedne vizure, slike mjesta i ambijentalne vrijednosti.*

Opće smjernice za izbor lokacije, odnosno smještaj samostojećeg antenskog stupa i povezane opreme u planiranim područjima/zonama radijusa od 500 do 2000m:

- *pri odabiru mjesta voditi računa o temeljnoj vrijednosti krajobrazne cjeline kulturnog krajolika i očuvanju njegova sklada*
- *intervencije u povijesnoj cjelini naselja (smještaj stupa i njegove gabarite) prilagoditi ambijentu vodeći računa o utvrđenom režimu zaštite prostora, te fizičkoj i funkcionalnoj povezanosti kulturnog dobra s neposrednim okolišem*
- *voditi računa o vizualnim odnosima između planiranih novih i postojećih elemenata prostora, napose onih kulturno-povijesnih vrijednosti, osobito u pogledu visinskih gabarita, odnosno subdominanta, akcenata i dr.*
- *adaptaciju postojećih lokacija za više operatora obaviti uz poštivanje svih vrijednosti, a mogućnosti odrediti u sklopu postupka izdavanja posebnih uvjeta*
- *nisu uputni zahvati na lokacijama gdje postoje uvjeti za prezentaciju kulturnog dobra*
- *prilikom izbora lokacije antenskog stupa uputno je obaviti prethodne konzultacije s nadležnim konzervatorskim odjelom uz obvezatan terenski uviđaj. Istim postupkom će se provjeriti je li lokacija antenskog stupa u dometu glavnih točaka promatranja kulturno-povijesnih vrijednosti (vidikovci, odmorišta, prilazni putovi).*

Prilikom određivanja detaljnijeg položaja samostojećih antenskih stupova i postavljanja elektroničke komunikacijske infrastrukture primjenjuju se sljedeće mjere zaštite nepokretnih kulturnih dobara i prirode koji se štite temeljem odredbi zakona i odredbi ovog Plana:

- *potrebno je voditi računa o utjecaju na krajolik i izgled građevina*
- *nisu dopušteni zahvati postavljanja samostojećih antenskih stupova na područjima arheoloških zona, lokaliteta, kao i u povijesnim cjelinama od nacionalnog značenja, a također i na područjima upisanim ili nominiranim za upis na Listu svjetske baštine. Za zahvate na ostalim arheološkim područjima i lokalitetima upisanim u Registar ili zaštićenim na osnovi prostornog plana nužna su prethodna arheološka istraživanja, napose ako su neophodna za*

određivanje uvjeta zaštite kulturnog dobra. Na potencijalnim arheološkim područjima obavezan je arheološki nadzor, te neophodna zaštitna iskopavanja.

- antenske stupove na postojećim lokacijama, osobito one postavljene bez prethodnoga odobrenja, koji izravno fizički ili vizualno degradiraju kulturno dobro, odnosno kulturno povijesne vrijednosti prostora, potrebno je dislocirati ili rekonstruirati, ako je to moguće, prema uvjetima nadležnog konzervatorskog odjela.
- postavljanje novih samostojećih antenski stupovi na području kulturnog dobra biti će moguće uz uvjet da ne zadiru u povijesnu strukturu tog dobra.
- ako se prilikom građevinskih radova u vezi s postavljanjem novog antenskog stupa naiđe na arheološki nalaz treba postupiti u skladu sa Zakonom o zaštiti i očuvanju kulturnih dobara.
- potrebno je izbjegavati lociranje antenskih stupova u dometu glavnih točaka promatranja (vidikovci, odmorišta, prilazni putovi) kulturno-povijesnih vrijednosti, napose u dometu kulturno-povijesnih prostornih dominanti.
- u područjima gdje napajanje radijske opreme kablovima ili zračnim vodovima može znatno destruirati povijesnu strukturu kulturnog dobra ili njegovu vizuru moguća je primjena alternativnog izvora energije (solarnog, vjetro-solarnog i sl.) u dogovoru s nadležnim konzervatorskim odjelom.
- ne planirati smještaj samostojećih antenskih stupova na područjima zaštićenim temeljem Zakona o zaštiti prirode. Iznimno, ukoliko je zbog postizanja osnovne pokrivenosti nemoguće izbjeći planiranje i izgradnju samostojećih antenskih stupova na zaštićenom području isti se trebaju planirati rubno, odnosno na način da se izbjegnu istaknute i krajobrazno vrijedne lokacije i vrhovi uzvisina, te planirati minimalni broj stupova koji omogućava pokrivenost.
- tipski objekt za smještaj opreme treba projektirati na način da se koriste materijali prilagođeni prostornim obilježjima okolnog prostora i tradicionalnoj arhitekturi (žbukana pročelja, dvostrešni kosi krov prekriven crijepom i dr.).
- za pristup samostojećim antenskim stupovima u najvećoj mogućoj mjeri koristiti i održavati trase povijesnih kolnih putova i pješačkih staza.
- pristupni put do samostojećeg antenskog stupa, izvan površina za razvoj naselja, ukoliko služi samo za postavljanje, održavanje i korištenje samostojećeg antenskog stupa, ne smije se asfaltirati.
- za planirane samostojeće antenske stupove na području ekološke mreže (kartografski prikaz 3. Uvjeti korištenja, uređenja i zaštite prostora 3.1. Područja posebnih uvjeta korištenja), koji sami ili sa drugim zahvatima mogu imati bitan utjecaj na područje ekološke mreže treba ocijeniti, sukladno Zakonu o zaštiti prirode, njihovu prihvatljivost za ekološku mrežu odnosno na ciljeve očuvanja tog područja ekološke mreže.

6.1.7.3. Radio i TV sustav veza

Na području Sisačko - moslavačke županije nalazi se:

- TV odašiljač veće snage na Moslavačkoj gori
- 13 TV ili TV i FM pretvarača (Dvor na Uni, Hrvatska Kostajnica I i II, Novska, Petrova Gora, Rajić, Unčani, Petrinja, Gvozdansko, Selište Kostajničko, Topusko, Volinja - Kuljani i Hrvatska Dubica)

Kako bi se postigla optimalna pokrivenost planirana je izgradnja niza novih odašiljačkih i pretvaračkih građevina (Brezovo Polje, Glina, Jabukovac, Gornji Klasnić, Komogovina, Ljeskovac, Mokrice, Poljana, Petkovac, Rujevac, Vlaović, Vuković Brdo, Zrin, Župić, i Veliki Petrovac), no mikro lokacije nisu utvrđene.

Postavljanje odašiljačkog objekta Veliki Petrovac moguće je samo izvan međa kulturnog dobra (Pavlinški samostan sv. Petra na Petrovoj gori Z-3260).

6.2. Vodnogospodarski sustav

6.2.1. Vodoopskrba

Javna vodoopskrba na području Županije sustavno je rješavana uglavnom samo u većim urbanim sredinama, te samo dio naselja ima riješenu odnosno djelomično riješenu opskrbu pitkom vodom na bazi 10 javnih i organiziranih vodoopskrbnih sustava.

Rješenje vodoopskrbe na području Županije, zasniva se na širenju i razvitku postojećih sustava na temelju korištenja raspoloživih izvorišta i uz uvažavanje već izgrađenih vodovodnih građevina, prvenstveno magistralnih cjevovoda.

Dugoročnim razvojem vodoopskrbe predviđa se međusobno povezivanje vodoopskrbnog sustava Županije s vodoopskrbnim sustavima susjednih Županija.

6.2.1.1. Vodoopskrbni sustav "Petrinja - Sisak"

Vodoopskrbni sustav „Petrinja - Sisak“ temelji se na vodi vodozahvata rijeke Kupe te izvorištima Pecki i Hrastovica.

Vodoopskrbni sustav „Petrinja - Sisak“ dijeli se na:

- „Vodoopskrba Kupa“ d.o.o. - vodozahvat rijeka Kupa, proizvodnja i distribucija vode za ljudsku potrošnju
- „Sisački vodovod“ d.o.o. - distributer vode za ljudsku potrošnju proizvođača „Vodoopskrba Kupa“ d.o.o.
- „Privreda“ d.d., Petrinja - proizvodnja i distribucija vode, sa izvorišta Pecki i Hrastovica, vodoopskrbnim sustavima Petrinja i Petrinja-Lekenik.

6.2.1.2. Vodoopskrbni sustav "Hrvatska Kostajnica"

Vodopskrbni sustav "Hrvatska Kostajnica" temelji se na vodi izvorišta "Pašino Vrelo" koje nadmašuje potrebe za pitkom vodom sustava te se predviđa proširenje na prostor od Hrvatske Kostajnice do Hrvatske Dubice na istoku, zatim do Sunje na sjeveru i do Dvora na Uni na jugu.

Vodoopskrba područja Općine Dvor temelji se na izvorištu "Dvor" koje će povezivanjem na magistralni cjevovod iz pravca Hrvatske Kostajnice postati dio vodoopskrbnog sustava "Hrvatska Kostajnica". U prvoj fazi je predviđena izgradnja:

- magistralnih cjevovoda: Hrvatska Kostajnica - Hrvatska Dubica i Hrvatska Kostajnica - Vedro polje
- vodopremnika "Panjani" i "Dubica"

U drugoj fazi predlaže se izgradnja:

- magistralnih cjevovoda: "Vedro polje" - Hrvatska Dubica i Hrvatska Kostajnica - Struga Banska (općina Dvor).

6.2.1.3. Vodoopskrbni sustav Moslavačke Posavine

Na prostoru Moslavačke Posavine rješenje opskrbe vodom zasniva se na međusobnom povezivanju postojećih vodovoda Novske, Kutine i Ivanić Grada. Regionalni vodoopskrbni sustav Moslavačke Posavine obuhvatio bi prostor sjeverno od rijeke Save, tj. općine Velika Ludina, Popovača, Kutina, Lipovljani i Novska, a moguće je i povezivanje vodoopskrbnog sustava Novske s vodoopskrbnim sustavom općine Jasenovac.

U okviru Regionalnog vodovoda Moslavačke Posavine predviđena su proširenja postojećih izvorišta "Ravnik" i "Drenov Bok", te uključivanje novih izvorišta "Osekovo" i "Mustafina Klada", a prema potrebi i potencijalnog izvorišta "Mužilovčica".

U prvoj fazi predlaže se izgradnja:

- magistralnih cjevovoda: Velika Ludina - Obedišće, Novska - Lipovljani - Banova Jaruga - Kutina i Novska - Borovac
- vodospremnika "Torovi" u Lipovljanima
- precrpne stanice "Lipovljani"
- tlačnog cjevovoda crpna stanica Lipovljani - vodospremnik "Torovi"
- crpilišta "Osekovo" s postrojenjem za kondicioniranje vode

U drugoj fazi predlaže se izgradnja:

- vodospremnika "Kutina II"
- izvorišta Mustafina Klada i spojnog cjevovoda do Vidrenjaka
- magistralnih cjevovoda: Kutina - Rogoža (magistralni pravac prema Garešnici) i Banova Jaruga - Pakračka Poljana (magistralni pravac prema Lipiku, Pakracu i Daruvaru)
- opskrbnih cjevovoda podsustava Kutina i Novska.

6.2.1.4. Vodoopskrbni sustav Općine Jasenovac

Na području općine Jasenovac organizirana je vodoopskrba u Jasenovcu, a ostala naselja nemaju organiziranu vodoopskrbu. Vodoopskrbni sustav Općine Jasenovac se temelji na zahvatu podzemne vode s postrojenjem za kondicioniranje.

Prva faza razvitka vodoopskrbnog sustava općine Jasenovac izgrađena je u 1998. godini:

- sanacija postojeće mreže naselja Jasenovac
- proširenje vodoopskrbne mreže prema Košutarici, izgradnjom transportnog cjevovoda crpilište Jasenovac - Košutarica

U drugoj fazi, koja je u tijeku, predviđeno je proširenje vodoopskrbnog sustava:

- izgradnjom spojnih cjevovoda Jasenovac - Uštica, te Jasenovac - Drenov Bok, i Krapje - Puska
- izgradnjom vodotornja u naselju Puska
- proširenjem prizemnog vodospremnika uz distribucijsku crpnu stanicu

U trećoj fazi predviđena je:

- izgradnja vodoopskrbnih cjevovoda do naselja Trebež, Mlaka i Puska

6.2.1.5. Vodoopskrbni sustav Glina - Gvozd

Na prostoru vodoopskrbne zone "Glina - Gvozd" postoje dva vodoopskrbna sustava:

- vodoopskrbni sustav Glina kojim je obuhvaćeno područje grada Gline
- vodoopskrbni sustav Gvozd - Topusko (općine Gvozd i Topusko)

Kod vodoopskrbnog sustava "Glina" predviđa se korištenje vode iz izvorišta "Prezdan" i "Smerdan" te planiranog izvorišta "Pokupska Slatina", dok se kod vodoopskrbnog sustava "Gvozd - Topusko" korištenje vode predviđa iz izvorišta "Perna" i "Pecka".

U prvoj fazi proširenja vodoopskrbnog sustava Glina, uz sanaciju postojećeg sustava, predviđena je opskrba vodom naselja u dolinama Gline i Maje, te naselja Slatina Pokupska, Zaloj i Gračenica Šišinečka izgradnjom :- prve faze vodospremnika: "Glina", "Novo Selo Glinsko" i "Desni Degoj"

- magistralnih cjevovoda: Glina - Maja - Dragotina, Glina - Šatornja, Donji Viduševac - Dvorišće - Prekopa - Novo Selo Glinsko, Kihalac - Marinbrod, Prekopa - Jukinac, izvorište "Prezdan" - Desni Degoj - Ilovčak, izvorište Pokupska Slatina - Gračenica Šišinečka

U drugoj fazi proširenja vodoopskrbnog sustava Glina predviđena je izgradnja :

- II. faze vodospremnika "Glina"
- I. faze vodospremnika za opskrbu naselja II. zone: "Novo Selo Glinsko", "Desni Degoj", "Prijeka", "Šaševa", "Drenovac Banski", "Bijele Vode", "Donji Klasnić" i "Gornji Klasnić"
- magistralnih cjevovoda: Gornji Viduševac - Donja Bučica, Glina - Majske Poljane - Brnjeuška
- opskrbnih cjevovoda II. i III. vodoopskrbne zone

U prvoj fazi razvitka vodoopskrbnog sustava na prostoru općina Gvozd i Topusko uz neophodnu sanaciju postojećeg sustava distribucije predlaže se izgradnja:

- crpilišta "Pecka"
- proširenje vodoopskrbne mreže
- cjevovoda Pecka - vodoopskrbna mreža, Ponikvari - Gređani
- magistralnog cjevovoda Ponikvari - Vranovina - Hrvatsko Selo - Gređani
- opskrbnih cjevovoda

U drugoj fazi proširenja vodoopskrbnog sustava na prostoru općina Gvozd i Topusko, predviđena je izgradnja:

- opskrbnih cjevovoda

6.2.2. Korištenje voda**6.2.2.1. Vodonosna područja i prostor sanitarne zaštite crpilišta**

Prisavska ravnica do Siska predstavlja potvrđeni vodonosni sloj sa značajnim zalihama pozemnih voda. Sličan je sastav i dolina Kupe i Une. U plan su ucrtana i područja na kojima su vršena detaljnija hidrogeološka istraživanja i dobiveni pozitivni rezultati, ali nije istraženo rasprostiranje vodonosnika (Osekovo, Mustafina Klada, Veliko Sviničko, Mužilovčica i Stari Farkašić).

Postojeća izvorišta potrebno je štiti u skladu s donesenim odlukama, a za izvorišta koja nemaju izrađene zone sanitarne zaštite potrebno je predvidjeti zaštitu u

skladu s Pravilnikom o zaštitnim mjerama i uvjetima za određivanje zone sanitarne zaštite izvorišta vode za piće.

6.2.2.2. Energetsko korištenje voda

Postoje planovi za iskorištenje hidropotencijala rijeka na području Županije:

- VES Strelečko na Savi uzvodno od Siska (22 MW) planirana je Programom prostornog uređenja Republike Hrvatske i osigurava kontrolu velikih voda, energetsko korištenje i plovidbu u smjeru Zagreba
- HE Pokuplje (Brkiševina) na Kupi, predviđene ukupne snage od cca 16 MW. Zbog mogućih utjecaja na visoko vrijedni krajolik rijeke Kupe biti će potrebno detaljno preispitati opravdanost lokacije HE Pokuplje.

Postoji i niz planova i projekata za korištenje hidropotencijala manjih brdskih vodotoka, te će njihovo korištenje biti regulirano prostornim planovima uređenja gradova i općina. Smjernice za planiranje malih hidroelektrana dane su u točki 6.3.4.7. Korištenje energije vodotoka.

6.2.2.3. Opskrba vodom ribnjaka

Šaranski (toplovodni) ribnjaci su osnova slatkovodnog ribarstva u Hrvatskoj, no u sklopu plana dogradnje postojećih i izgradnje novih ribnjaka potrebno je imati u vidu program cjelovitog uređenja vodnog sustava na pojedinom slivnom području. Na području Županije planirano je:

- ribnjak Lipovljani - rekonstrukcija uz nadzor potrošnje vode, a predviđeno je povećanje površine do ukupno 800 ha (planirana lokacija Međurič);
- ribnjak Letovanić s uzgojem za potrebe poribljavanja na području zajednice športskih i ribolovnih društava Sisak;
- planirani novi ribnjak čija lokacija je predviđena između Pešćenice i Lekenika, s opskrbom vodom iz akumulacije (retencije) Burdelj.

6.2.2.4. Navodnjavanje zemljišta

Navodnjavanje se vrši iz otvorenih vodotoka, izgrađenih brdskih akumulacija i podzemnih izvora.

Planira se izgradnja sustava za navodnjavanje 6.800 hektara zemljišta i to zahvatom vode iz:

- | | |
|--|----------|
| - rijeke Save - na području Martinske Vesi | 1.750 ha |
| - na području Topolovca i Šašne Grede | 1.350 ha |
| - manjih vodotoka s izgrađenim akumulacijama | 2.500 ha |
| - podzemnih izvora | 1.200 ha |

Za potrebe navodnjavanja iz manjih, brdskih, vodotoka planirane su potencijalne lokacije akumulacija, koje su prikazane na kartografskom prikazu 2. Infrastrukturni sustavi 2.4. Korištenje voda i otpad. Akumulacije veće od 25 ha prikazane su pripadajućom oznakom i površinom, dok su akumulacije manje od 25 ha prikazane samo oznakom. Stvarna lokacija i površine akumulacija odrediti će se dodatnim istraživanjima i usvajanjem konkretnog projekta. Ukoliko se prilikom daljnjeg istraživanja i izrade projektne dokumentacije pokaže da je na pojedinoj lokaciji umjesto akumulacije povoljnija izrada retencije moguća je izgradnja iste bez izmjena ovoga Plana.

Prilikom izgradnje planiranih akumulacija izbjeći konflikt s postojećim stambenim prostorima.

6.2.3. Odvodnja

Nijedan grad ili naselje na području Županije nema izgrađen cjelovit kanalizacijski sustav sa pripadajućim uređajima za pročišćavanje otpadnih voda. Postojećim sustavima odvodnje u većim naseljima pokriveni su dijelovi urbanih i radnih zona, dok prigradska područja i manja naselja nemaju izgrađen javni kanalizacijski sustav. Za prihvrat otpadnih voda iz domaćinstava u naseljima bez kanalizacijskog sustava služe septičke jame, a recipijenti su vodotoci i melioracijski kanali.

Planom je za sve veće urbane aglomeracije predviđena organizirana javna odvodnja (mješovitog, razdjelnog ili polurazdjelnog sustava ovisno o veličini naselja i gustoći izgrađenosti) koja uključuje uređaje za pročišćavanje odgovarajućeg kapaciteta s mehaničkim i biološkim dijelom.

Dokumentima prostornog uređenja niže razine može biti predviđena izvedba i manjih podsustava odvodnje koji moraju obavezno uključivati sustav za pročišćavanje otpadnih voda.

Industrijski pogoni obvezni su za svoje otpadne vode izgraditi vlastite sustave i uređaje ili ih putem predtretmana dovesti u stanje mogućeg prihvata na sustav javne odvodnje.

Prikupljanje komunalnog mulja (nastalog kao ostatak nakon primarnog pročišćavanja voda) potrebno je organizirati radi njegove obrade i dorade na jednom mjestu.

Za sve planirane prometnice projektirati sustav za odvodnju oborinskih onečišćenih voda.

6.2.4. Uređenje voda - zaštita od poplava

Radi zaštite od štetnog djelovanja voda planirano je održavanje i rekonstrukcija postojećih, te gradnja novih vodnih građevina koje služe za uređenje vodotoka i drugih površinskih voda.

Radi očuvanja i održavanja regulacijskih i zaštitnih te drugih vodnih građevina i sprječavanja pogoršanja vodnog režima, zabranjeno je:

- podizati zgrade, ograde i druge građevine, osim regulacijskih i zaštitnih vodnih građevina, do 6 metara od vanjske nožice nasipa, odnosno od vanjskog ruba regulacijsko-zaštitne vodne građevine koja nije nasip (obala i obaloutvrda)*
- podizati zgrade i druge objekte na udaljenosti manjoj od 10 m od ruba vodotoka ili kanala*
- bušiti tlo do 20 metara od vanjske nožice nasipa, odnosno od vanjskog ruba regulacijsko-zaštitne vodne građevine koja nije nasip (obala i obaloutvrda).*

*Podaci iz Studije "Vodno gospodarstvo-podloge za prostorni plan Sisačko-moslavačke županije"(min. kota terena, kota brane, visina brane) navedeni u Obrazloženju, točka 3.6.2.4. **Uređenje režima voda-zaštita od poplava**, u tablici-Pregled planiranih vodnogospodarskih objekata navedeni, samo su orijentacijski, stvarni podaci bit će određeni izradom projektne dokumentacije (Idejni, Glavni projekt).*

6.2.4.1. Obrana od poplave savskih voda

Obrana od poplava savskih voda na području Sisačko - moslavačke županije uklopljena je u sustav obrane od poplave koji se osniva na učinku smanjenja vršnog protoka vodnog vala pri kontroliranim izljevanju velikih voda u retencijske prostore (Črnec polje, Lonjsko polje, Odransko polje i Ribarsko polje).

Upravljanje vodnim količinama u sustavu Srednjeg Posavlja obavlja se sa tri odteretna kanala (Sava - Odra - Sava, Lonja - Strug i Kupa - Kupa), nizom razdjelnih građevina (preljev Jankomir, te ustave Prevlaka, Strelečko, Palanjek, Trebež I i II, Košutarica, Jasenovac i Brodarci), nizinskim retencijama (Lonjsko polje, Mokro polje i Kupčina), odnosno poplavnim površinama (Opeka, Trstik i Zelenik).

6.2.4.2. Obrana od brdskih voda i uređenje slivova

Sisačko - moslavačka županija nalazi se na području VGO-a za vodno područje sliva Save.

Na području Županije nalaze se slijedeća hidrografska područja: međusliv Save od Krapine do Česme, sliv Ilove, međusliv Save od Česme do Ilove, sliv Ilove s Pakrom, međusliv Save od Ilove do Orljave, sliv Kupe (dio), međusliv Save od Kupe do Une, sliv Une (dio u RH).

Ukoliko se prilikom daljnjeg istraživanja i izrade projektne dokumentacije pokaže da je na pojedinoj lokaciji umjesto akumulacije za obranu od poplava povoljnija izrada retencije moguća je izgradnja iste bez izmjena ovoga Plana. Prilikom izgradnje planiranih akumulacija izbjeći konflikt s postojećim stambenim prostorima.

6.2.5. Uređenje voda - odvodnja melioracijskih površina

Hidrotehničke melioracije obuhvaćaju poslove izgradnje novih te dogradnje i održavanja postojećih melioracijskih sustava koji su u pravilu dio ili podsustav većih vodoprivrednih sustava. Na području Sisačko - moslavačke županije nalaze se slijedeća melioracijska područja :

- melioracijsko područje Lonjskog polja (kazete: 3 - dio, 4, 4a, 5, 6, 7, 8 i 9)
- melioracijsko područje Črnec polja - dio (kazeta 10)
- melioracijsko područje Odranskog polja - dio
- melioracijsko područje Sunje
- melioracijsko područje na slivu Kupe.

Radi zaštite melioracijskih vodnih građevina zabranjeno je:

- podizati zgrade i druge objekte na udaljenosti manjoj od 10 m od ruba vodotoka ili kanala
- orati i kopati zemlju, te obavljati druge radnje kojima se mogu oštetiti melioracijske vodne građevine ili poremetiti njihovo namjensko funkcioniranje:
 - na građevinama za osnovnu melioracijsku odvodnju na udaljenosti od 5 m od ruba tih građevina
 - na građevinama za detaljnu melioracijsku odvodnju na udaljenosti od 3 m od ruba tih građevina.

6.3. Energetski sustav

6.3.1. Naftno gospodarstvo

U naftnom se gospodarstvu predviđa temeljita obnova tehnoloških procesa i unapređenje djelatnosti (povećanje proizvodnje, uz bolju preradu sirovine). Ukoliko je to moguće, potrebno je koristiti postojeće koridore i lokacije, bez zahvaćanja u novi prostor, kako bi se smanjili mogući učinci po okoliš.

Obnovu je potrebno vršiti po najvišim gospodarsko - ekološkim standardima zaštite, uz primjenu važećih zakonskih propisa i konvencija o zaštiti okoliša.

6.3.2. Elektroopskrba

Glavni pravci razvoja u elektroprivredi usmjereni su na obnovu i dogradnju postojećih sustava proizvodnje, prijenosa i distribucije.

6.3.2.1. Građevine od državne važnosti

Elektroopskrbne građevine od državnog značenja su:

- proizvodne:
 - a) TE-TO Sisak - planirana izgradnja još jednog bloka u postojećoj termoelektrani Sisak uključujući i rasklopno postrojenje 400 kV s priključnim DV 2x400 kV Veleševac - TE Sisak
 - b) HE Strelečko na Savi sa priključnim DV 110 kV
 - c) HE Pokuplje na Kupi (nizvodno od Brkiševine) sa priključnim DV 110 kV vodom na TS 110/20(10) kV "Glina"- u skladu sa zahtjevima zaštite okoliša
 - d) TE Mahovo (na prirodni plin) sa dva priključna DV 2x400 kV - do DV 2x400 kV Veleševac - TE Sisak i do DV 2x400 kV Tumbri - (Veleševac) - (Međurić) - Ernestinovo
- prijenosne: dalekovodi :
 - a) DV 2x400 kV Tumbri - Bihać
 - b) DV 2x400 kV Veleševac - (TE Sisak) - Prijedor, Banja Luka
 - c) DV 2x400 kV Veleševac - (TE Sisak) – Bihać
 - d) priključak TS 220/110/35 kV Međurić pomoću DV 2x400 kV na DV 2x400 kV Tumbri - (Veleševac) - Ernestinovo
 - e) dalekovod DV 2x220 kV za priključak Te Sisak na DV 220 kV TS Mraclin - TS Prijedor (R. BiH)
 - f) priključni dalekovod DV 2X220 Kv TS Sisak - Industrija (rekonstrukcija TS Željezare) na DV 2X220 TE Sisak - Mraclin/Prijedor.

6.3.2.2. Građevine od županijske važnosti

Elektroopskrbne građevine od županijskog značenja u prvoj fazi su :

- transformacijske:
 - a) TS 110/20 kV "Sisak 2" - prelazak sa transformacije 35/10 (20) kV na 110/20 kV sa priključnim DV 2x110 kV do DV 2x110 kV Pračno - Mraclin
 - b) TS 110/20 kV "Hrvatska Kostajnica"

- c) *obnova TS 35/10 kV Kutina*
- *prijenosne:*
 - a) *DV 110 kV od TS 110/20 kV "Hrvatska Kostajnica" do buduće TS 110/20 kV "Sunja"*
 - b) *dodatno napajanje TS 35/10 kV Kutina iz TS 110/10 kV Petrokemija Kutina*
 - c) *DV 110 kV TS Glina - planirana TS Dvor*
 - d) *DV 110 kV planirana TS Sunja - planirana TS Novska*

Elektroopskrbne građevine od županijskog značenja koje se dugoročno planiraju su :

- *transformacijske:*
 - a) *izgradnja TS 110/20 kV "Pogorelac" i priključnog DV 2x110 kV do DV 2x110 kV Pračno - Mraclin*
 - b) *izgradnja TS 110/20 kV "Galdovo" sa priključnim DV 2x110 kV do DV 110 kV TE Sisak - Kutina ili do DV 110 kV "Siscia" - TE "Sisak"*
 - c) *TS 110/20 kV "Sunja"*
 - d) *TS 110/20 kV "Hrvatska Dubica"*
 - e) *TS 110/20 kV "Dvor"*
 - f) *TS 110/20 kV "Gvozd"*
 - g) *TS 110/20 kV "Topusko" sa priključkom na DV 110 kV Glina - Gvozd,*
 - h) *izgradnja TS 110/10 (20) kV u naselju Lekenik s priključkom na dalekovod*
 - i) *nova TS 110/35(20) kV Novska sa priključnim dalekovodom*
 - k) *TS 110/x Kv Novska planira se na području južno od pruge Zagreb - Novska*
 - j) *proširenje TS 110/35 (20) kV Ludina*
- *prijenosne:*
 - a) *DV 110 kV Glina - Gvozd - Vojnić - jedna od prioriternih veza*
 - b) *DV 110 kV Pračno - Sunja*
 - c) *DV 110 kV Sunja - Hrvatska Dubica*
 - d) *DV 110 kV Kostajnica - Dvor*
 - e) *DV 110 kV Glina - Vrnograč*
 - f) *DV 110 (35) kV od TS 110/35(20) kV Ludina do podzemnog skladišta plina PSP Okoli.*

6.3.2.3. Smjernice za planiranje elektroopskrbnih građevina

Utvrđuju se sljedeće vrijednosti zaštitnih koridora za visokonaponske objekte (DV):

- *postojeći dalekovodi:*
 - *dalekovod 2x400 Kv – zaštitni koridor 80 metara (40+40 od osi DV-a)*
 - *dalekovod 400 Kv – zaštitni koridor 70 metara (35+35 od osi DV-a)*
 - *dalekovod 2x220 Kv – zaštitni koridor 60 metara (30+30 od osi DV-a)*
 - *dalekovod 220 Kv – zaštitni koridor 50 metara (25+25 od osi DV-a)*
 - *dalekovod 2x110 Kv – zaštitni koridor 50 metara (25+25 od osi DV-a)*
 - *dalekovod 110 Kv – zaštitni koridor 40 metara (20+20 od osi DV-a)*
 - *kabel 2x110 Kv – zaštitni koridor 6 metara*
 - *kabel 110 Kv – zaštitni koridor 5 metara*
- *planirani dalekovodi:*

- dalekovod 2x400 Kv – zaštitni koridor 100 metara (50+50 od osi DV-a)
- dalekovod 400 Kv – zaštitni koridor 80 metara (40+40 od osi DV-a)
- dalekovod 2x220 Kv – zaštitni koridor 70 metara (35+35 od osi DV-a)
- dalekovod 220 Kv – zaštitni koridor 60 metara (30+30 od osi DV-a)
- dalekovod 2x110 Kv – zaštitni koridor 60 metara (30+30 od osi DV-a)
- dalekovod 110 Kv – zaštitni koridor 50 metara (25+25 od osi DV-a)
- kabel 2x110 Kv – zaštitni koridor 12 metara
- kabel 110 Kv – zaštitni koridor 10 metara.

Za izgradnju transformatorskih stanica određuju se sljedeće površine:

- postrojenje 400/220 kV otvorene (AIS) izvedbe: cca 400x400 m
- postrojenje 220/110 kV otvorene (AIS) izvedbe: cca 200x200 m
- postrojenje 110/x kV otvorene (AIS) izvedbe: cca 100x100 m
- postrojenje 110/x kV otvorene (GIS) izvedbe: cca 60x60 m.

Konačna veličina transformatorskih stanica prilagodit će se opsegu izgradnje postrojenja (broju i rasporedu energetskih polja na otvorenom i u pogonskim zgradama), tehnološkim zahtjevima i zatečenim uvjetima u prostoru u okruženju kao i zahtjevima ostalih sudionika u prostoru što će se utvrđivati kroz postupak izdavanja lokacijske ili građevinske dozvole.

Prostor unutar koridora rezerviran je isključivo za potrebe izgradnje, redovnog pogona i održavanja dalekovoda. U koridoru posebnog režima dalekovoda odnosno u prostoru kojeg zauzimaju koridori dalekovoda ne mogu se graditi nadzemni objekti dok se uvjeti korištenja ispod dalekovoda moraju regulirati primjenom pozitivnih važećih tehničkih ili drugih provedbenih propisa. Gradnja nadzemnih objekata može se odvijati u rubnom području koridora ili kada se isti presjeca razizemnim ili podzemnim infrastrukturnim objektima (prometnice, plinovodi, vodovodi, telekomunikacije, odvodnja) samo temeljem pribavljenih posebnih uvjeta građenja kojima se određuje udaljenost pasivnih (konstruktivnih) i aktivnih dijelova (pod naponom) dalekovoda i građevina koji se namjeravaju graditi u njegovoj okolini.

Isto postupanje potrebno je provesti i za prostore koji se nalaze u okruženju transformatorskih stanica.

Zaštitni pojas nadzemnog voda u imovinsko pravnom smislu određuje se preko konstrukcijske širine voda (razmak između najudaljenijih krajeva konzola) i površine zauzeća stupnog mjesta u prostoru uvećanih za 1 metar sa svake strane. Konstrukcijska širina voda i površina koju će zauzimati stupno mjesto u naravi definira se Idejnim projektom u postupku ishoda lokacijske dozvole

Trase i lokacije planiranih visokonaponskih objekata (DV) i postrojenja (TS, RP, EVP) ucrtane u Planu su usmjeravajuće. Točan smještaj u prostoru odrediti će se na osnovu dodatnih istraživanja i izrade odgovarajuće dokumentacije, te se u tom smislu neće smatrati izmjenama ili prekoračenjem odredbi ovog Plana.

Ukoliko postoje tehničke pretpostavke izvedivosti postojeće dalekovode ili kabele napona 10 kV, 20 kV, 35 kV, 110kV, 220 kV moguće je rekonstrukcijom po njihovim postojećim trasama i pripadnim koridorima preoblikovati u dalekovode ili kabele više naponske razine i povećane prijenosne moći a da se pri tome njihove trase, na pojedinim dijelovima ovisno o zatečenoj razvijenosti i stanju prostora mogu kroz postupak prethodnog mišljenja/rješenja o potrebi ili izostanku potrebe ishoda lokacijske ili građevinske dozvole prilagoditi novom stanju prostora i rekonstruirati/

izgraditi sukladno tehničkim propisima koji reguliraju način i uvjete izgradnje elektroenergetskih građevina.

Ovim Planom predviđa se i mogućnost izgradnje malih hidroenergetskih građevina. Prije izgradnje takvih građevina potrebno je provesti odgovarajuće postupke, zadovoljiti uvjete zaštite prostora i okoliša, te ekonomske isplativosti.

6.3.3. Plinoopskrba

Strategijom i Programom prostornog uređenja Republike Hrvatske predviđena je gradnja magistralnog plinovoda na trasi Bosiljevo – Sisak.

Opskrba potrošača na prostoru sjeveroistočno od rijeke Save ostvaruje se magistralnim plinovodom Ivanić-Grad - Kutina - Novska na koji su lokalne mreže spojene preko mjerno redukcijskih stanica u Kutini, Novskoj i Lipovljanima. Planirana je obnova postojeće mreže, te dalje proširenje distribucijske plinske mreže na preostala naselja u području Moslavačkog gorja, te na područje Jasenovca i u naselja istočno od Novske.

Na području Sisačko - moslavačke županije jugozapadno od Save planira se izgradnja plinsko distributivnog sustava koji će se opskrbljivati iz postojećih i planiranih magistralnih plinovoda.

Planirano je sljedeće :

- u prvoj etapi: plinska mreža Siska, Martinske Vesi, Lekenika i Sunje
- u drugoj etapi: distribucija plina na području Petrinje, Gline, Topuskog i Gvozda
- u trećoj etapi: distribucija plina na području Hrvatske Kostajnice i Hrvatske Dubice i Dvora.

U pojasu širokome 30 m lijevo i desno od osi plinovoda, nakon izgradnje plinovoda, zabranjeno je graditi zgrade namijenjene stanovanju ili boravku ljudi, bez obzira na stupanj sigurnosti izgrađenoga plinovoda i bez obzira na razred pojasa cjevovoda.

Iznimno zgrade namijenjene stanovanju ili boravku ljudi mogu se graditi u pojasu užem od 30 m ako je gradnja već bila predviđena prostornim planom prije projektiranja plinovoda i ako se primijene posebne zaštitne mjere, s tim da najmanja udaljenost naseljene zgrade od plinovoda mora biti:

- a) za promjer plinovoda do 125 mm - 10 m
- b) za promjer plinovoda od 125 mm do 300 mm- 15 m
- c) za promjer plinovoda od 300 mm do 500 mm - 20 m
- d) za promjer plinovoda veći od 500 mm - 30 m.

Zaštitu podzemnih instalacija, plinovoda i uređaja, potrebno je planirati i provoditi u skladu s odredbama Pravilnika o tehničkim uvjetima i normativima za siguran transport tekućih i plinovitih ugljikovodika, te naftovodima i plinovodima za međunarodni transport (Sl. list br. 26/85).

6.3.4. Mogućnosti korištenja obnovljivih izvora energije

Na području Sisačko-moslavačke županije moguće je, prema lokalnim prilikama i potrebama: koristiti sljedeće obnovljive izvore energije:

- energiju Sunca
- energiju biomase (korištenje bio mase iz poljoprivrede, šumske biomase i biorazgradivog otpada)
- energiju deponijskog bioplina
- energiju vjetra
- geotermalnu energiju (termomineralna voda u lječilištu Topusko - mogućnost korištenja za grijanje lječilišta, ugostiteljskih građevina i stanova, staklenička proizvodnja hrane i bilja; geotermalni vodonosnici u Petrinji, Sisku i dr.)
- energiju vodotoka.

Studijom „Analiza prostornih mogućnosti Sisačko-moslavačke županije za korištenje obnovljivih izvora energije“ (OIKON d.o.o., Institut za primjenjenu ekologiju, veljača 2016.) predložene su potencijalne lokacije za planiranje sunčanih fotonaponskih elektrana i potencijalne lokacije za smještaj energetske postrojenja na biomasu, na području Sisačko-moslavačke županije (prikazane su na kartografskom prikazu 8. Potencijalne lokacije za planiranje - sunčanih fotonaponskih elektrana - energetske postrojenja na biomasu).

Predložene lokacije su okvirno analizirane na temelju utvrđenih kriterija s obzirom na energetske potencijal, površinu i konfiguraciju terena, korištenje zemljišta, infrastrukturne značajke i mogućnosti (uključujući mogućnost priključka na mrežu i blizinu prometnica), prostorno - planski i okolišni aspekt i dr., te aspekt zaštite prirodnih vrijednosti i graditeljske baštine.

Ove lokacije se ne uvrštavaju u Prostorni plan Sisačko-moslavačke županije kao planirane lokacije za gradnju elektrana, već se navode kao potencijalno pogodne lokacije za koje je daljnjim istraživanjima potrebno utvrditi točnu procjenu energetske iskoristivosti, detaljniju analizu mogućnosti i načina priključka na elektroenergetsku mrežu, detaljnu procjenu utjecaja geomorfologije na tehničku izvedbu, detaljnije sagledavanje očekivanih utjecaja na prirodu i okoliš, itd., te ukoliko se procijeni da je izgradnja na ovim lokacijama moguća i isplativa, moguće je PPUO/G odrediti građevinske zone budućih elektrana, vrstu i namjenu elektrane.

Za sve zahvate elektrana, energana i energetske postrojenja potrebno je napraviti ocjenu prihvatljivosti zahvata za ekološku mrežu.

Povezivanje odnosno priključak planiranih elektrana (obnovljivih izvora) na elektroenergetsku mrežu, sastoji se od: pripadajuće trafostanice smještene u granicama obuhvata planirane elektrane i priključnog dalekovoda/kabela na postojeći ili planirani dalekovod ili na postojeću ili planiranu trafostanicu. Ako Planom nije drugačije uređeno priključak se može smatrati sastavnim dijelom zahvata izgradnje elektrane (obnovljivih izvora).

Priključak obnovljivog izvora na elektroenergetsku mrežu koja je u nadležnosti operatora prijenosnog sustava definira se kao dio zahvata (faza/etapa) u okviru složene građevine - elektrane.

6.3.4.1. Smjernice za smještaj i gradnju sunčanih elektrana

Područja za sunčane elektrane planirati tako da se u što većoj mjeri izbjegne zauzimanje rijetkih i ugroženih stanišnih tipova kako ne bi došlo do značajnog nepovoljnog utjecaja na te stanišne tipove.

Sunčane elektrane nije moguće planirati:

- na područjima cretova
- na lokacijama osobito vrijednog obradivog zemljišta (označeno kao P1) i vrijednog obradivog zemljišta (označenog kao P2)
- na području zaštitnih šuma i šuma posebne namjene
- na staništima ekološki značajnim za ciljne vrste i ciljnim stanišnim tipovima ekološke mreže
- na području recentnih nalazišta strogo zaštićenih i/ili ugroženih vrsta flore, faune (naročito ptica) i gljiva

Izgradnju solarnih elektrana trebalo bi potencirati u zonama gdje već postoji određena komunalna infrastruktura i infrastruktura transporta energije, odnosno gdje nema zahtjeva ili su minimalni zahtjevi za gradnjom novih objekata.

Prostornim planovima uređenja gradova/općina gradnju samostalne solarne elektrane i fotonaponskih ćelija na stupovima može se planirati samo unutar izdvojenog građevinskog područja izvan naselja, te izuzetno unutar zona proizvodne namjene unutar građevinskog područja naselja.

Određuju se sljedeći uvjeti smještaja i gradnje sunčanih elektrana:

- veličinu i oblik granica elektrane odnosno sklopova fotonaponskih modula, u što većoj mjeri prilagoditi prirodnoj morfologiji terena i ostalim strukturnim elementima u prostoru (postojećoj parcelaciji, šumskom rubu, postojećoj prometnici)
- u slučaju velikih sunčanih elektrana, parcelu sunčane elektrane podijeliti na više polja s panelima tako da se osiguraju koridori za prolaz životinja, tzv. „zeleni mostovi“
- prilikom podjele parcele na polja s panelima zadržati (ili simulirati) sadašnju strukturu parcelacije (dimenzije, oblik, mreža putova)
- koeficijent izgrađenosti (kig) građevne čestice, odnosno pokrovnosti panelima može iznositi najviše 0,7
- koristiti fotonaponske module sa što nižim stupnjem odblijeska
- osigurati zaštitni pojas (min 10 m širine) od pristupne ceste.
- kao zaštitne pojaseve oko elektrane koristiti elemente karakteristične za okolni prostor (npr. autohtonu vegetaciju, živice i sl.),
- osigurati razmak između redova panela (višeg dijela prethodnog i nižeg dijela idućeg panela) od 220% ukupne duljine panela (gdje je ukupna duljina panela duljina jednog panela pomnožena sa brojem „katova“) koji će onemogućiti trajno zasjenjene površina ispod panela
- niži dio panela postaviti na visinu višu od 80 cm
- ukoliko je ograđivanje parcele nužno treba ograditi svako polje s panelima zasebno, a ne cjelokupnu parcelu sunčane elektrane. Najveća dopuštena visina ograde iznosi 150 cm, s time da žičana ispuna ne smije biti niža od 50 cm od tla kako bi se omogućio nesmetan prolaz malim životinjama (sisavcima, vodozemcima, gmazovima i sl.).

6.3.4.2. Smjernice za izgradnju malih fotonaponskih i i sunčanih toplinskih sustava u građevinskim područjima naselja, te za iskorištavanje obnovljivih izvora energije u zgradarstvu

Dozvoljava se postava solarnih kolektora i/ili fotonaponskih ćelija na krovove i pročelja zgrada unutar građevinskog područja, te na krovove i pročelja zgrada u izdvojenim građevinskim područjima svih namjena.

Za postavljanje fotonaponskih panela na građevine koje se nalaze unutar zaštićenih povijesnih cjelina potrebno je zatražiti odobrenje od strane nadležnog Konzervatorskog odjela. Postavljanje nije moguće na pojedinačno zaštićenim i iznimno vrijednim građevinama unutar cjelina, niti na arheološkim nalazištima koji su upisani u registar kulturnih dobara RH.

Prostornim planovima uređenja gradova/općina potrebno je definirati uvjete i način gradnje za postavu solarnih kolektora i/ili fotonaponskih ćelija na teren okućnice građevne čestice, koje se grade kao pomoćne građevine na građevnoj čestici postojeće zgrade za potrebe te zgrade.

Potrebno je voditi računa o optimalnoj orijentaciji građevina koja se može ostvariti formiranjem građevinskih zona kod kojih je moguće maksimalno razvijanje južnog pročelja bez zasjenjivanja od drugih objekata ili vegetacije.

6.3.4.3. Smjernice za smještaj energetske postrojenja na biomasu

Energetska postrojenja na biomasu za proizvodnju električne i toplinske energije mogu se graditi kao prateće građevine:

- unutar mješovitih zona sa pretežito poljoprivrednom namjenom
- u sklopu postojećih farmi, tovilišta
- u sklopu gospodarskih zona,

pod uvjetom da su zadovoljeni svi važeći propisi i standardi (zaštita okoliša, zaštita voda, energetske odobrenje i dr.).

Smještaj energetske postrojenja na biomasu na građevnoj parceli uz farmu ili u sklopu gospodarske zone mora biti na propisanim udaljenostima od ostalih građevinskih parcela ili dijelova naselja, da se ne bi pojavili štetni utjecaji buke, onečišćenja zraka, vode, tla i sl.

Postrojenja za sagorijevanje biomase moraju imati sustave za filtriranje plinovitih i krutih tvari koje nastaju prilikom sagorijevanja te njihovo sigurno zbrinjavanje.

Pri odabiru lokacije za izgradnju energetske postrojenja na biomasu potrebno se pridržavati sljedećih smjernica:

- lokacija se treba nalaziti na prikladnoj udaljenosti od naselja kako bi se izbjegle neugodnosti, smetnje i time konflikti vezani za neugodne mirise i povećanu razinu prometa prema i od postrojenja
- potrebno je uzeti u obzir smjer prevladavajućih vjetrova kako bi se izbjeglo širenje neugodnih mirisa do naseljenih područja
- potrebno je voditi računa o mogućnosti pristupa infrastrukturi kao što je elektroenergetska mreža, plinska mreža te transportne ceste
- lokacija ne smije biti smještena na potencijalno poplavnom području
- lokacija bioplinskog postrojenja treba biti blizu mjesta proizvodnje poljoprivredne sirovine (stajski gnoj, gnojnica, energetske usjevi)
- lokacija postrojenja za sagorijevanje biomase treba biti u blizini sirovine (veliki šumski kompleksi i velike šumske površine)

- postrojenje treba smjestiti što je moguće bliže potencijalnim potrošačima proizvedene toplinske energije
- potrebno je osigurati odgovarajuću veličinu parcele uključujući i površine za privremeno skladištenje dobavljene količine biomase.
- osigurati zaštitni pojas (min 10 m širine) od pristupne ceste.

6.3.4.4. Korištenje energije deponijskog bioplina

Energetska postojenja za korištenje deponijskog bioplina je moguće planirati u sklopu postojećih odlagališta otpada ili u neposrednoj blizini postojećeg odlagališta pod uvjetom da su zadovoljeni svi važeći propisi i standardi (zaštita okoliša, zaštita voda, energetska odobrenje i dr.).

Smještaj bioplinskog postrojenja na građevnoj parceli uz odlagalište otpada ili u njegovom sklopu mora biti na propisanim udaljenostima od ostalih građevinskih parcela ili dijelova naselja, da se ne bi pojavili štetni utjecaji buke, onečišćenja zraka, vode, tla i sl.

6.3.4.5. Korištenje energije vjetra

Uvjeti smještaja i gradnje vjetroelektrana

Planiranje i građenje građevina za iskorištavanje snage vjetra za električnu energiju nije dopušteno:

- na područjima zaštićenih prirodnih i kulturnih vrijednosti (prema Zakonu o zaštiti prirode i Zakonu o zaštiti i očuvanju kulturnih dobara)
- u I. i II. zaštitnoj zoni vodocrpilišta
- na područjima naselja, gospodarskih, turističkih i sportsko rekreacijskih zona

Lokacije građevina za iskorištavanje snage vjetra za električnu energiju potrebno je u najvećoj mogućoj mjeri planirati izvan:

- poljoprivrednog zemljišta I. i II. bonitetne klase
- područja visokokvalitetnih šuma i visoke vegetacije
- područja ekološke mreže
- područja recentnih nalazišta strogo zaštićenih i/ili ugroženih vrsta flore i gljiva
- zona dnevnog kretanja šišmiša i područja utjecaja na aktivna gnijezda ptica grabljivica
- područja za zaštitu predloženih prirodnih i kulturnih vrijednosti (prema Zakonu o zaštiti prirode i Zakonu o zaštiti i očuvanju kulturnih dobara).

Minimalne zračne udaljenosti od krajnjeg dometa elise vjetroagregata do pojedinih prostornih elemenata:

- granica naselja i turističkih zona - 700 m (odnosno toliko da razina buke uzrokovane radom vjetroelektrane za najbliže objekte za boravak i rad ljudi ne prelazi 40 dB(A))
- autocesta i brzih cesta - 500 m
- državnih cesta - 400 m
- ostalih prometnica - 200 m
- eksploatacijskih polja mineralnih sirovina - 500 m.

Provedbom istražnih radova (npr. mjerenje vjetropotencijala, broj vjetroagregata, analiza prihvatnog kapaciteta mreže i drugo) potrebno je utvrditi energetska iskoristivost i prihvatni kapacitet lokacije

Pri smještaju vjetroelektrana potrebno je voditi računa o položaju najbližih telekomunikacijskih uređaja (radio i TV - odašiljači, navigacijski uređaji) radi izbjegavanja elektromagnetskih smetnji.

Raspored programskih sadržaja vjetroelektrane treba maksimalno prilagoditi postojećim strukturnim elementima na prostoru lokacije zahvata (postojeća parcelacija, šumski rub, mreža putova i sl.) i prirodnoj morfologiji terena.

Prilikom projektiranja vjetroelektrane voditi računa o proporcijama krajobraza te zadržavanju i poštivanju postojećeg mjerila i ritma na prostoru lokacije zahvata.

Pri određivanju veličine i smještaja vjetroagregata voditi računa o vizualnoj izloženosti i mogućoj vizualnoj degradaciji prostora (osobito vrijednog krajobraza). Obavezno izraditi analizu teorijske vidljivosti vjetroelektrane i kompjutorsku vizualizaciju vjetroelektrane koja uključuje pristupne i servisne prometnice sa svih važnih vizurnih točaka radi ocjene utjecaja na fizionomiju krajobraza.

Preporuča se upotreba vjetroturbina s tri lopatice, a boja stupova i rotora vjetroagregata treba biti takva da se najmanje ističe u okolnom prostoru (najčešće mat bijela boja koja nema blješteći efekt).

Prostor vjetroelektrane ili njezinog pojedinog segmenta ograničen je na 8 km², a međusobni razmak između susjednih vjetroelektrana ili pojedinih segmenata vjetroelektrane iznosi najmanje 2 km.

Pristupne i servisne prometnice projektirati sa širinom maksimalno 5 m, osim na dijelovima, gdje je zbog tehničkih zahtjeva transportnih vozila potrebna veća širina. Dijelove prometnice šire od 5 m nakon izgradnje sanirati prema projektu sanacije s ciljem vraćanja stanju prije izgradnje.

Prometnice projektirati tako da se što bolje prilagode postojećem terenu, uz izbjegavanje dubokih zasjeka i visokih nasipa. Neizbježne pokose projektirati s nagibom 1:3 kako bi se omogućila njihova sanacija.

Za internu elektroenergetsku mrežu vjetroelektrane koristiti podzemne kabele koji prolaze postojećim i/ili planiranim trasama prometnica.

Za potrebe spajanja mreže vjetroelektrana u elektroenergetski sustav potrebno je u što većoj mjeri koristiti podzemne kabele koji prolaze postojećim trasama (npr. prometnica), a samo na mjestima gdje je to fizičkim stanjem na terenu nemoguće koristiti zračni sustav (zračni dalekovodi).

Površine vjetroelektrana ne smiju se ograđivati, a prostor između vjetroagregata se može koristiti u skladu s namjenom prostora.

Na makrolokacijama za planiranje i građenje građevina za iskorištavanje snage vjetra za električnu energiju moguće je smjestiti i fotonaponske elektrane poštujući uvjete za izgradnju samostojećih fotonaponskih elektrana

Za sve zahvate potrebno je napraviti prethodna istraživanja faune ptica i šišmiša zbog ocjene prihvatljivost lokacije s tog aspekta. Istraživanja treba provesti u skladu sa Smjernicama za izradu studija utjecaja na okoliš za zahvate vjetroelektrana. Opseg istraživanja treba prilagoditi veličini zahvata odnosno veličini područja obuhvata zahvata, razini rizika od značajnih utjecaja, tipu i distribuciji staništa na lokaciji zahvata, broju očekivanih vrsta, prisutnosti osjetljivih vrsta i dr.

6.3.4.6. Korištenje geotermalne energije

Sisačko-moslavačka županija ima značajan potencijal geotermalne energije koja se može koristiti osim za zdravstveno-rekreacijske svrhe i za sustave grijanja zdravstveno-turističkih kompleksa, za grijanje dijela naselja, a također i za

zagrijavanje staklenika posebice u područjima u kojima je već razvijena intenzivna poljoprivredna proizvodnja za proizvodnju ekohrane.

Na području Sisačko-moslavačke županije nalaze se tri prostora s utvrđenim ležištima energetske sirovine geotermalne vode: Topusko, područje grada Siska i njegove bliže okolice, te okolica grada Petrinje. Istraživanje geotermalnih voda se provodi na području Grada Gline.

Lokacije utvrđenih ležišta geotermalne vode su prikazane na kartografskom prikazu 1. Korištenje i namjena prostora.

Istraživanje geotermalne vode na području Sisačko-moslavačke županije može se planirati na svim prostorima na kojima za to u prostornim planovima ne postoje zapreke.

U slučaju da se tijekom zemljanih radova naiđe na materijalne tragove kulturnog sloja, navedeni radovi se moraju prekinuti i o nalazu obavijestiti nadležni Konzervatorski odjel Ministarstva kulture RH.

6.3.4.7. Korištenje energije vodotoka

Hidroelektrane se ne mogu planirati na vodotocima unutar zona sanitarne zaštite izvorišta, te na manjim vodotocima uzvodno od same zone sanitarne zaštite i na vodotocima čije je ekološko stanje, a time i hidromorfološko, određeno kao vrlo dobro.

Moguća je izgradnja malih hidroelektrana u sklopu gospodarskih i turističkih i sportsko-rekreativnih zona, te u sklopu mješovitih zona manjih naselja i izdvojenih seoskih domaćinstava, pod uvjetom da su zadovoljeni svi važeći propisi i standardi (zaštita okoliša, zaštita voda, energetska odobrenje i dr.).

Za sve zahvate malih hidroelektrana potrebno je napraviti ocjenu prihvatljivosti zahvata za ekološku mrežu.

Na vodotocima na kojima je moguće planiranje hidroelektrana potrebno je osigurati kontinuitet vodotoka u smislu gradnje ribljih staza i sličnog, naročito u područjima ekološke mreže u kojima su ribe ciljne vrste.

Prilikom izgradnje hidroelektrana potrebno je izvoditi radove u riječnom koritu na način da imaju najmanje utjecaja na vodni režim, a ujedno i na zamućenje vode nizvodno. Prvenstveno treba izbjegavati privremene potpune pregradnje vodotoka.

Gradnju malih hidroelektrana treba planirati u razdoblju malih voda te visinu pregrade planirati/izvesti sukladno Vodopravnim uvjetima kako bi se očuvalo stanje vodnog tijela i cjelovitost toka sukladno Okvirnoj direktivi o vodama EU (2000/60/EZ) i Zakonu o vodama.

U fazi izrade projektne dokumentacije potrebno je napraviti i projekt krajobraznog uređenja s kojim bi se postigla bolja vizualna uklopljenost hidroelektrane u okolni prostor (sadnja zelenog pojasa kao vizualne barijere ili očuvanje postojeće šumske vegetacije u tu svrhu). Za uređenje i sanaciju područja zahvata koristiti isključivo autohtonu vegetaciju.

Uvjet za izgradnju male hidroelektrane je pristupni put minimalne širine 3,0 metara.

Potrebno je osigurati zaštitni zeleni pojas (min 10 m širine) od pristupne ceste.

Građevine (strojarnica) se moraju svojim oblikovnim karakteristikama i upotrebom građevnih materijala prilagoditi lokalnoj graditeljskoj tradiciji izbjegavajući pritom kontrastne boje svih nadzemnih i vidljivih elemenata zahvata (gdje to nije propisano sigurnosno-tehničkim uvjetima).

Nizvodnu kosinu brane kad god je to moguće potrebno je humusirati.

6.4. Posebni uvjeti za gradnju infrastrukturnih sustava

Trase i lokacije planiranih infrastrukturnih sustava ucrtane u Planu su usmjeravajuće, te je za njihovo konačno utvrđivanje potrebna dodatna istraživanja i izrada odgovarajuće dokumentacije.

Detaljni uvjeti za gradnju i obnovu pojedinih infrastrukturnih sustava (npr. osiguranje koridora, objedinjavanje više korisnika u istom koridoru, elementi zaštite okoliša i sl.) odrediti će se prostornim planovima uređenja gradova i općina, te u skladu s važećim zakonima i propisima.

Prostor u kojem se planira izgradnja infrastrukturnih sustava, ne može se razmatrati na temelju pojedinačnih sastavnica pojedinog sustava, već kao prostorno-ekološka, gospodarska, kulturna i prirodna cjelina. Potrebno je osigurati uravnoteženost i skladnost između svih korisnika prostora, s težištem na zaštiti prirode i okoliša.

7. MJERE OČUVANJA KRAJOBRAZNIH VRIJEDNOSTI

7.1. Položaj Županije u krajobraznoj podjeli Države

Prostor Sisačko - moslavačke županije nalazi se u geografskoj makroregiji Središnje Hrvatske.

Na razini Programa prostornog uređenja Republike Hrvatske usvojena je osnovna podjela cjelokupnog prostora Države na 16 krajobraznih predjela. Područje Sisačko - moslavačke županije po krajobraznim značajkama nalazi se na zapadnom dijelu Panonske Hrvatske, te ulazi u sklop prirodnih cjelina :

- nizinskog područja sjeverne Hrvatske (sjeverni i istočni dio Županije) i
- Panonskog gorja (južni i jugozapadni dio Županije)

Unutar navedenih cjelina prepoznata su područja i lokaliteti osobite ljepote, vrijednosti i osjetljivosti krajolika.

Pod pojmom kulturnog krajobraza podrazumijevaju se zemljopisno određena područja u kojima je prepoznatljiv kvalitetan suživot prirodnih struktura i graditeljske baštine.

Kulturni krajobraz od međunarodnog značenja na području Županije je:

- Park prirode Lonjsko polje

Kulturni krajobrazi od nacionalnog značenja na području Županije su :

- kulturni krajolik:
 - a) Zrinska gora
- povijesni kulturni krajolik:
 - a) područje Hrastovice s arheološkim ostacima kaštela, župne crkve i samostana
 - b) povijesne jezgre gradskih obilježja: Sisak i Hrvatska Kostajnica
- povijesna naselja i dijelovi seoskih naselja:
 - a) Bok Palanječki, Krapje, Čigoč, Komora, Buinja, Buinjski Riječani

- *krajoblik oko povijesnih građevina i sklopova :*
 - a) *Stari grad Sisak*
 - b) *Stari grad Kostajnica, Franjevački samostan i crkva sv. Ante Padovanskog u Hrvatskoj Kostajnici*
 - c) *Župna crkva sv. Magdalene u Selima*
 - d) *Župna crkva Uznesenja Blažene Djevice Marije u Gori*
 - e) *Župna crkva sv. Marije u Kutini*
 - f) *kompleks dvorca, perivoja i gospodarskih građevina dvorca Erdody u Popovači*
- *okruženje arheoloških lokaliteta :*
 - a) *antički grad Siscia*
 - b) *stari grad Zrin i kapela sv. Margarete u Zrinu*
 - c) *kaštel Gvozdansko*
 - d) *ostaci cistercitske opatije u Topuskom*
- *područje vezano uz povijesne događaje i osobe:*
 - a) *spomen područje koncentracionog logora Jasenovac.*

Ovim prostorima i lokalitetima potrebno je posvetiti osobitu pozornost pri izradi prostornih planova uređenja općina i gradova.

7.2. Krajobrazna podjela Županije

Na razini Županije razlikujemo slijedeća područja zajedničkih obilježja :

- *u nizinskom području sjeverne Hrvatske :*
 - a) *dio Posavine i Lonjskog polja*
 - b) *Pokuplje i dio Turopolja*
 - c) *Moslavina i dio Slavonije*
- *u sklopu Panonskog gorja :*
 - a) *Banovina*
 - b) *Zrinska gora*
 - c) *Pounje*
- *pretežito izgrađeni krajoblik (prostori u blizini većih gradova Siska, Petrinje, Gline, Kostajnice, Kutine, Novske ili između njih)*

Kulturni krajobrazi od županijskog značenja su :

- *povijesne jezgre gradskih obilježja :*
 - a) *Glina*
 - b) *Petrinja*
- *povijesne jezgre malogradskih obilježja :*
 - a) *Dvor*
 - b) *Hrvatska Dubica*
- *krajoblik oko povijesnih građevina i sklopova :*
 - a) *Franjevački samostan i crkva sv. Ante Padovanskog u Čuntiću*
 - b) *Župna crkva sv. Martina u Martinskoj Vesi,*
 - c) *Župna crkva sv. Ane i župni dvor u Osekovu,*
 - d) *Kapela sv. Duha u Gojlu*
 - e) *Kapela sv. Martina u Starom Brodu*
 - f) *Kapela u Letovaniću*
 - g) *kompleks dvorca Keglević u Topolovcu*
 - h) *dvorac Erdody u Kutini*

- i) lječilište u Topuskom sa slijedom parkova (Opatovina, Engleski park, Nikolino brdo)
- okruženje arheoloških lokaliteta :
- a) utvrda i pavlinski samostan u Velikom Petrovcu,
- b) franjevački samostan sa crkvom Blažene Djevice Marije, kaštelom Košut grad i podgrađem u Ruškovici
- c) kaštel Brubno i župna crkva sv. Nikole.

8. MJERE ZAŠTITE PRIRODNIH VRIJEDNOSTI I POSEBNOSTI I KULTURNO - POVIJESNIH CJELINA

8.1. Zaštita prirodne baštine

Zaštićena područja, kao i područja čiju je zaštitu potrebno prioritarno zakonski sprovesti, prikazani su u kartografskom prikazu broj 3. Uvjeti korištenja, uređenja i zaštite prostora 3.1. Područja posebnih uvjeta korištenja

8.1.1. Pregled zaštićenih dijelova prirode

Tablica 5: Zaštićeni dijelovi prirode

Red. broj	Kategorija zaštite	Reg. broj	Naziv	Površina (ha)	Grad/općina
1.	Posebni rezervat - ornitološki	120	Krapje dol	25,00	Jasenovac
2.	Posebni rezervat - botanički (floristički)	156	Cret «Don močvar»	20,00	Gvozd
3.	Posebni rezervat - ornitološki	791	Rakita	430,00	Sisak
4.	Posebni rezervat - ornitološki	792	Đol Dražiblato – Vražje blato	77,50	Sunja
5.	Park prirode	821	Lonjsko polje*	47.578,00***	Sisak, Kutina, Novska Vel. Ludina, Popovača Lipovljani, Jasenovac
6.	Regionalni park	P006	Moslavačka gora	8.457,30***	Kutina, Popovača, Velika Ludina
7.	Značajni krajobraz	937	Odransko polje*	9.401,90	Sisak, Lekenik, Martinska Ves
8.	Značajni krajobraz	702	Kotar – Stari gaj	5.218,00	Sisak, Petrinja
9.	Park - šuma	902	Brdo Djed	27,77	Hrvatska Kostajnica
10.	Spomenik parkovne arhitekture	578	Strossmayerovo šetalište	1,50	Petrinja
11.	Značajni krajobraz	598	Petrova gora - Biljeg		Gvozd, Topusko
12.	Značajni krajobraz		Sunjsko polje	20.472	Sunja

* Područja od međunarodne važnosti

*** Površina u Sisačko - moslavačkoj županiji

Na području Sisačko-moslavačke županije nalaze se sljedeća evidentirana područja odnosno područja predviđena za zaštitu temeljem Zakona o zaštiti prirode:

Tablica 6a: Dijelovi prirode - prijedlog za zaštitu (međunarodnog i nacionalnog značaja)

Red broj	Kategorija zaštite	N a z i v	Površina ha	Grad/općina
1.	Regionalni park	Dolina rijeke Une*	3.884,37	Dvor, Jasenovac, Hrvatska Kostajnica, Hrvatska Dubica
2.	Posebni rezervat - ornitološki	Ribnjaci Lipovljani*	1.940	Lipovljani
3.	Značajni krajobraz	Dolina rijeke Kupe	9.813	Gvozd, Lekenik, Glina, Petrinja, Sisak
4.	Značajni krajobraz	Zrinska gora	34.236	Dvor, Petrinja, Glina, Donji Kukuruzari, Hrvatska Kostajnica
5.	Posebni rezervat Šumske vegetacije	Čorkovača	858	Dvor
6.	Posebni rezervat Šumske vegetacije	Vučjak	293	Petrinja
7.	Posebni rezervat Šumske vegetacije	Petrinjčica	175	Petrinja
8.	Posebni rezervat Šumske vegetacije	Šamarica	352	Donji Kukuruzari, Dvor
9.	Spomenik prirode	Izvori u Topuskom - livadna vrela	-	Topusko
10.	Spomenik prirode	Špilja Gradusa	-	Sunja
11.	Spomenik prirode	Špilja u Šušnjaru	-	Petrinja
12.	Posebni rezervat - botanički**	Plavnice	84,46	Glina, Topusko
13.	Posebni rezervat - botanički**	Šaševa	21,11	Glina

* Područja od međunarodne važnosti

**Navedene lokalitete potrebno je floristički i vegetacijski detaljnije istražiti

Tablica 6b: Dijelovi prirode - prijedlog za zaštitu (lokalnog značaja)

Red broj	Kategorija zaštite	N a z i v	Površina ha	Grad/općina
1.	Značajni krajobraz	Stari grad Sisak	3	Sisak
2.	Značajni krajobraz	Lebrenica	15	Dvor
3.	Park - šuma	Viktorovac	7	Sisak
4.	Park - šuma	Šanac – Ciglenica	117	Kutina
5.	Park - šuma	Nikolino brdo	10	Topusko
6.	Spomenik parkovne Arhitekture	Park u središtu grada	-	Glina
7.	Spomenik parkovne Arhitekture	Trg kralja Tomislava	-	Kutina
8.	Spomenik parkovne Arhitekture	Park uz dvorac obitelji Erdody	-	Popovača
9.	Spomenik parkovne Arhitekture	Park Opatovina	-	Topusko

Proglašenje zaštite i zaštita prirode provodi se sukladno Zakonu o zaštiti prirode, pripadajućim pravilnicima, pravilnicima o unutarnjem redu zaštićenog područja ili prostornom planu područja posebnih obilježja.

Do proglašenja zaštite zaštita će se provoditi temeljem odrednica ovog Plana, a građenje, korištenje i uređenje prostora temeljem prostornih planova uređenja gradova i općina. Na razini prostornih planova niže razine moguće je predložiti za zaštitu dodatna vrijedna područja lokalnog značenja.

Budući da neke prirodne cjeline predložene za zaštitu kao veći prostori (regionalni park, značajni krajobraz) sadrže i neke osobito vrijedne manje dijelove (posebni rezervati, spomenici prirode) biti će potrebno provesti detaljnije određenje prostora uz eventualno izdvajanje uži područja pod strožom kategorijom zaštite.

8.1.1.a Područje ekološke mreže

Zakonom o zaštiti prirode („Narodne novine“ broj: 80/13 je propisana, a Uredbom Vlade Republike Hrvatske („Narodne novine“ broj 124/13. i 105/15.) je proglašena ekološka mreža Republike Hrvatske koja je ujedno i područje Nature 2000, tj. ekološka mreža Europske unije. Natura 2000 se temelji na EU direktivama (Direktiva o pticama – Directive 2009/147/EC i Direktiva o staništima – Council Directive 92/43/EEC.

Ekološku mrežu čine područja očuvanja značajna za ptice - POP (područja značajna za očuvanje i ostvarivanje povoljnog stanja divljih vrsta ptica od interesa za Europsku uniju, kao i njihovih staništa, te područja značajna za očuvanje migratornih vrsta ptica, a osobito močvarna područja od međunarodne važnosti) i područja očuvanja značajna za vrste i stanišne tipove - POVS (područja značajna za očuvanje i ostvarivanje povoljnog stanja drugih divljih vrsta i njihovih staništa, kao i prirodnih stanišnih tipova od interesa za Europsku uniju).

Tablica 6c – područja ekološke mreže Sisačko-moslavačke županije:

RED. BROJ		NAZIV PODRUČJA	OZNAKA	POVRŠINA (ha)
1.	Područja očuvanja značajna Za ptice – POP	Turopolje	HR 1000003	20.058,30
2.		Donja Posavina	HR 1000004	121.177,60
3.	Područja posebne zaštite-SPA) Područja očuvanja značajna za Vrste i stanišne tipove – POVS (Predložena područja od značaja za Zajednicu – pSCI)	Poilovlje s ribnjacima	HR 1000010	13.514,50
4.		Odransko polje	HR 2000415	13.683,50
5.		Lonjsko polje	HR 2000416	51.151,40
6.		Sunjsko polje	HR 2000420	19.581,80
7.		Petrinčica	HR 2000459	842,20
8.		Dolina Une	HR 2000463	4.297,80
9.		Žutica	HR 2000465	4.698,30
10.		Kupa	HR 2000642	5.176,60
11.		Creť Blatuša	HR 2001001	42,00
12. *		Špilja kod Šušnjara	HR 2001193	-
13.		Ilova	HR 2001216	805,10
14.		Sava nizvodno od Hruščice	HR 2001311	12.971,20
15.		Šaševa creť	HR 2001331	21,10
16.		Područje oko špilje Gradusa	HR 2001342	1.802,40
17.		Zrinska gora	HR 2001356	30.771,70
18.		Područje oko Hrvatske Kostajnice	HR 2001370	2.910,80
19.		Područje uz Maju i Brućinu	HR 2001387	969,10

* točkasti lokalitet

Mjere zaštite:

Osnovne mjere za očuvanje ciljnih vrsta ptica (i način provedbe mjera) u Područjima očuvanja značajnim za ptice (POP) propisane su Pravilnikom o ciljevima očuvanja i osnovnim mjerama za očuvanje ptica u području ekološke mreže (Narodne novine br. 15/14.).

Svi planovi, programi i zahvati koji mogu imati značajan negativan utjecaj na ciljne vrste i stanišne tipove područja ekološke mreže podliježu ocjeni prihvatljivosti za ekološku mrežu, sukladno Zakonu o zaštiti prirode i Pravilniku o ocjeni prihvatljivosti za ekološku mrežu. Od zahvata koji mogu imati negativan utjecaj na područja ekološke mreže posebice treba izdvojiti eventualno planirane radove regulacije vodotoka, hidroelektrane, vjetroelektrane, solarne elektrane, bioplinska postrojenja, centre za gospodarenje otpadom, intenzivno širenje i/ili formiranje novih građevinskih područja, obuhvatne infrastrukturne projekte/koridore, produktovode, željezničke pruge, eksploatacijska polja, hidrotehničke i melioracijske zahvate, pristaništa, luke, golf igrališta i razvoj turističkih zona.

8.1.2. Preporuke za zaštitu, uređenje i korištenje prirodne baštine

8.1.2.1. Proglašeni Park prirode "Lonjsko polje" prirodna je baština od međunarodnog značaja (uvršten je u međunarodnu listu močvarnih staništa - Ramsarska konvencija), za koju je obvezna izrada Prostornog plana područja posebnih obilježja.

Prostorni plan Parka prirode Lonjsko polje određuje organizaciju i razgraničenje po namjeni, razmještaj funkcija od važnosti za upravljanje područjem, sustav javne i druge infrastrukture, mjere korištenja, uređenja i zaštite, mjere za unapređenje i zaštitu prirode, krajobraznih vrijednosti i okoliša, kulturnih dobara.

Prostornim planom Parka prirode "Lonjsko polje" potrebno je točno odrediti prostor obuhvata, zaštitu, korištenje i uređenje prostora u nekoliko prostornih cjelina sa stupnjevanim načinima zaštite:

- izdvojena uža područja pod strožom zaštitom (posebni orintološki rezervati i ostala),
- prijelazna područja u kojima su dopustive djelatnosti u cilju unapređenja i zaštite,
- područja u kojima su dozvoljene i poželjne djelatnosti u cilju razvoja i stvaranja materijalnih preduvjeta za još kvalitetniju zaštitu najvrednijih područja.

Programe gospodarenja šumama, te Programe razvoja vodoprivrede je potrebno uskladiti s mjerama zaštite prirode i okoliša i mjerama zaštite ruralne kulturne baštine.

8.1.2.2. Za područje Sisačko-moslavačke županije utvrđuju se sljedeći uvjeti i mjere zaštite prirode:

- zaštita prirode provodi se kroz očuvanje biološke i krajobrazne raznolikosti, te zaštitu prirodnih vrijednosti, a to su zaštićene područja, zaštićene svojte, te zaštićeni minerali i fosili
- u cilju očuvanja prirodne biološke raznolikosti treba očuvati postojeće šumske površine, šumske rubove, živice koje se nalaze između obradivih površina, te zabraniti njihovo uklanjanje; treba izbjegavati velike

poljoprivredne površine zasijane jednom kulturom; osobito treba štiti područja prirodnih vodotoka i vlažnih livada

- *očuvati raznolikost staništa na vodotocima (neutvrđene obale, sprudovi, brzaci, slapovi) i povoljnu dinamiku voda (meandriranje, prenošenje i odlaganje nanosa, povremeno prirodno plavljenje rukavaca i dr.)*
- *prilikom zahvata na uređenju i regulaciji vodotoka sa ciljem sprečavanja štetnog djelovanja voda (nastanak bujica, poplava i erozije) treba prethodno snimiti postojeće stanje te planirati zahvat na način da se zadrži doprirodno stanje vodotoka*
- *u cilju očuvanja krajobraznih vrijednosti mora se izvršiti analiza krajobraza, istaknuti posebnosti krajobraza, utvrditi problematika područja i trendove koji ugrožavaju krajobrazne vrijednosti te u skladu s tim planirati izgradnju koja neće narušiti izgled krajobraza, a osobito treba od izgradnje štiti panoramski vrijedne točke, te vrhove uzvisina*
- *za područja predviđena za zaštitu treba propisati obvezu izrade stručnog obrazloženja ili stručne podloge, kako bi se pokrenuo postupak zaštite, a do donošenja odluke o valjanosti prijedloga za zaštitu i donošenja rješenja o preventivnoj zaštiti ta se područja trebaju štiti odredbama za provođenje prostornog plana*
- *treba zabraniti sve radnje kojima se na prirodnim vrijednostima predloženim za zaštitu umanjuje prirodna vrijednost, odnosno narušavaju svojstva zbog kojih se predlaže zaštita*
- *prije bilo kakvih zahvata na zaštićenim prirodnim vrijednostima i prirodnim vrijednostima predviđenim za zaštitu potrebno je izvršiti potpunu inventarizaciju i valorizaciju i posebno izdvojiti i zaštititi vrste i staništa*
- *za zaštićena područja sukladno Zakonu o zaštiti prirode treba donijeti plan upravljanja i godišnji program zaštite, održavanja, očuvanja, promicanja i korištenja zaštićenog područja i mjere zaštite*
- *način upravljanja i ponašanja u zaštićenom području Park prirode Lonjsko polje, posebnom ornitološkom rezervatu Krapje Đol i posebnom rezervatu Rakita propisani su Planom upravljanja i Pravilnikom o unutarnjem redu parka prirode te PPPPO parka prirode Lonjsko polje*
- *pri oblikovanju građevina (posebice onih koje se mogu graditi izvan naselja) treba koristiti materijale i boje prilagođene prirodnim obilježjima okolnog prostora i tradicionalnoj arhitekturi*
- *u naseljima koja se nalaze unutar parka prirode Lonjsko polje za gradnju gospodarskih građevina za potrebe uobičajenog uzgoja i tova životinja treba koristiti elemente tradicionalne arhitekture, odnosno građevine trebaju biti izgrađene od drveta ili sa drvenom oplatom na svim pročeljima odnosno na zabatima*
- *pri planiranju gospodarskih djelatnosti, treba osigurati racionalno korištenje neobnovljivih prirodnih dobara, te održivo korištenje obnovljivih prirodnih izvora*
- *korištenje prirodnih dobara treba sukladno Zakonu o zaštiti prirode provoditi temeljem planova gospodarenja prirodnim dobrima koji moraju sadržavati uvjete zaštite prirode nadležnog tijela državne uprave*

- *pri izvođenju građevinskih i drugih zemljanih radova obvezna je prijava nalaza minerala ili fosila koji bi mogli predstavljati zaštićenu prirodnu vrijednost u smislu zakona o zaštiti prirode te poduzeti mjere zaštite od uništenja, oštećenja ili krađe*
- *na području zaštićenih dijelova prirode u postupku izdavanja lokacijske dozvole potrebno je sukladno Zakonu o zaštiti prirode, ishoditi uvjete zaštite prirode tijela državne uprave nadležnog za poslove zaštite prirode. Za sve zahvate i radnje u zaštićenim dijelovima prirode potrebno je, sukladno Zakonu o zaštiti prirode, ishoditi dopuštenje tijela državne uprave nadležnog za poslove zaštite prirode*
- *za planirani zahvat u područje ekološke mreže, koji sam ili sa drugim zahvatom može imati značajan utjecaj na ciljeve očuvanja i cjelovitost područja ekološke mreže treba ocijeniti prihvatljivost zahvata za ekološku mrežu*
- *ekološki vrijedna područja koja se nalaze na području Županije treba sačuvati i vrednovati u skladu sa Zakonom o zaštiti prirode i Pravilnikom o vrstama stanišnih tipova, karti staništa, ugroženim i rijetkim stanišnim tipovima te mjerama za očuvanje stanišnih tipova*
- *na području Sisačko - moslavačke županije utvrđena su ugrožena i rijetka staništa (neobrasle i slabo obrasle tekućice/stalne stajačice, neobrasle i slabo obrasle obale tekućica/povremeni vodotoci, vlažne i mezofilne livade srednje Europe, vlažni nitrofilni travnjaci i pašnjaci, vrbici na sprudovima, poplavne šume vrba, poplavne šume topola, poplavne šume crne johe i poljskog jasena, poplavne šume hrasta lužnjaka, mješovite hrastovo-grabove šume, srednjoeuropske acidofilne šume hrasta kitnjaka, te obične breze, srednjoeuropske neutrofilne do slabo acidofilne bukove šume, srednjoeuropske acidofilne bukove šume i mezofilne i neutrofilne čiste bukove šume) za koje treba provoditi sljedeće mjere očuvanja:*
- *livadama i travnjacima potrebno je gospodariti putem ispaše i režimom košnje, treba spriječiti njihovo zarastanje, treba očuvati režim podzemnih voda o kojima ovise te ih se ne smije pretvarati u obradive površine ili građevinsko zemljište*
- *treba očuvati biološke vrste značajne za stanišni tip te zaštićene i strogo zaštićene divlje svojte što podrazumjeva neunošenje stranih (alohtonih) vrsta i genetski modificiranih organizama i osiguranje prikladne brige za njihovo očuvanje te sustavno praćenje stanja (monitoring)*
- *u gospodarenju šumama treba očuvati šumske čistine (livade, pašnjake i dr.) i šumske rubove, produljiti ophodnju gdje je to moguće, prilikom dovršenog sijeka ostavljati manje neposječene površine, ostavljati zrela, stara i suha stabla, izbjegavati uporabu kemijskih sredstava za zaštitu, pošumljavanje ukoliko je potrebno vršiti autohtonim vrstama*
- *prema Uredbi o proglašenju ekološke mreže područje Sisačko - moslavačke županije nalazi se u Nacionalnoj ekološkoj mreži RH i to kao područja važna za divlje svojte i staništa te međunarodno važna područja za ptice.*

Za područje ekološke mreže primjenjuju se sljedeće smjernice:

Smjernice za mjere zaštite za područja ekološke mreže
<i>Osigurati poticaje šaranskim ribnjacima za očuvanje ornitološke vrijednosti</i>
<i>U pravilu zadržati razinu vode potrebnu za biološki minimum i očuvati stanište</i>
<i>Provoditi mjere očuvanja biološke raznolikosti u šumama</i>
<i>Revitalizirati vlažna staništa uz rijeke</i>
<i>Regulirati lov i sprječavati krivolov</i>
<i>Ograničiti širenje područja pod intenzivnim poljodjelstvom</i>
<i>Osigurati poticaje za tradicionalno poljodjelstvo i stočarstva</i>
<i>Osigurati pročišćavanje otpadnih voda</i>
<i>Prilagoditi provođenje turističko-rekreativnih aktivnosti.</i>
<i>Restaurirati vlažne travnjake</i>
<i>Održavati pašnjake</i>
<i>Očuvati seoske mozaične krajobraze</i>
<i>Moguće je provoditi šumske zahvate uključujući i sanitarnu sječu uz posebno dopuštenje Ministarstva zaduženog za zaštitu prirode</i>
<i>Sprječavati zaraštavanje travnjaka</i>
<i>Osigurati poticaje za načine košnje koje ne ugrožavaju kosce (Crex crex)</i>
<i>Zaštiti područje temeljem Zakona o zaštiti prirode</i>
<i>Sprječavati nasipavanje i betonizaciju obala</i>
<i>Svrshodna i opravdana prenamjena zemljišta</i>
<i>Prilagoditi planiranje izgradnje visokih objekata (osobito dalekovoda)</i>
<i>Prilagoditi ribolov i sprječavati prelov ribe</i>
<i>Odrediti kapacitet posjećivanja područja</i>
<i>Osigurati poticaje za očuvanje biološke raznolikosti</i>
<i>Zaštiti područje u kategoriji posebnog rezervata</i>
Smjernice za mjere zaštite stanišnih tipova utvrđenih Pravilnikom o popisu stanišnih tipova, karti staništa te ugroženim i rijetkim stanišnim tipovima („Narodne novine“ br. 88/14.)
A. Površinske kopnene vode i močvarna staništa
<i>Očuvati vodena i močvarna staništa u što prirodnijem stanju, a prema potrebi izvršiti revitalizaciju</i>
<i>Osigurati povoljnu količinu vode u vodenim i močvarnim staništima koja je nužna za opstanak staništa i njihovih značajnih bioloških vrsta</i>
<i>Očuvati povoljna fizikalno-kemijska svojstva vode ili ih poboljšati ukoliko su nepovoljna za opstanak staništa i njihovih značajnih bioloških vrsta</i>
<i>Održavati povoljni režim voda za očuvanje močvarnih staništa</i>
<i>Očuvati povoljni sustav mineralnih i hranjivih tvari u vodi i tlu močvarnih staništa</i>
<i>Očuvati raznolikost staništa na vodotocima (neutvrđene obale, sprudovi, brzaci, slapovi i dr.) i povoljnu dinamiku voda (meandriranje, prenošenje i odlaganje nanosa, povremeno prirodno poplavlivanje rukavaca i dr.)</i>
<i>Očuvati povezanost vodnoga toka</i>
<i>Očuvati biološke vrste značajne za stanišni tip; ne unositi strane (alohtone) vrste i genetski modificirane organizme</i>
<i>Sprječavati zaraštavanje preostalih malih močvarnih staništa u priobalju</i>
<i>Izbjegavati regulaciju vodotoka i promjene vodnog režima vodenih i močvarnih staništa ukoliko to nije neophodno za zaštitu života ljudi i naselja</i>
<i>U zaštiti od štetnog djelovanja voda dati prednost korištenju prirodnih retencija i vodotoka kao prostora za zadržavanje poplavnih voda, odnosno njihovu odvodnju</i>
<i>Vađenje šljunka provoditi na povišenim terasama ili u neaktivnom poplavnom području, a izbjegavati vađenje šljunka u aktivnim riječnim koritima i poplavnim ravnicama</i>
<i>Ne iskorištavati sedimente iz riječnih sprudova</i>
B. Neobrasle i slabo obrasle kopnene površine
<i>Očuvati povoljnu strukturu i konfiguraciju, te dopustiti prirodne procese, uključujući eroziju</i>
<i>Očuvati biološke vrste značajne za stanišni tip; ne unositi strane (alohtone) vrste i genetski modificirane organizme</i>

C-D. Travnjaci, cretovi, visoke zeleni i šikare
<i>Gospodariti travnjacima putem ispaše i režimom košnje prilagođenom stanišnom tipu uz prihvatljivo korištenje sredstava za zaštitu bilja i mineralnih gnojiva</i>
<i>Očuvati biološke vrste značajne za stanišni tip; ne unositi strane (alohtone) vrste i genetski modificirane organizme</i>
<i>Očuvati povoljni omjer između travnjaka i šikare, uključujući i sprječavanje procesa sukcesije (sprječavanje zaraštavanja travnjaka i cretova i dr.)</i>
<i>Očuvati povoljnu nisku razinu vrijednosti mineralnih tvari u tlima suhих i vlažnih travnjaka</i>
<i>Očuvati povoljni vodni režim uključujući visoku razinu podzemne vode na područjima cretova, vlažnih travnjaka i zajednica visokih zeleni</i>
<i>Poticati oživljavanje ekstenzivnog stočarstva u brdskim travnjačkim područjima</i>
E. Šume
<i>Gospodarenja šumama provoditi sukladno načelima certifikacije šuma</i>
<i>Prilikom dovršenog sijeka većih šumskih površina, gdje god je to moguće i prikladno, ostavljati manje neposječene površine</i>
<i>U gospodarenju šumama očuvati u najvećoj mjeri šumske čistine (livade, pašnjaci i dr.) i šumske rubove</i>
<i>U gospodarenju šumama osigurati produljenje sječive zrelosti zavičajnih vrsta drveća s obzirom na fiziološki vijek pojedine vrste i zdravstveno stanje šumske zajednice</i>
<i>U gospodarenju šumama izbjegavati uporabu kemijskih sredstava za zaštitu bilja i bioloških kontrolnih sredstava (control agents); ne koristiti genetski modificirane organizme</i>
<i>Očuvati biološke vrste značajne za stanišni tip; ne unositi strane (alohtone) vrste i genetski modificirane organizme</i>
<i>U svim šumama osigurati stalan postotak zrelih, starih i suhих (stojećih i oborenih) stabala, osobito stabala s dupljama</i>
<i>U gospodarenju šumama osigurati prikladnu brigu za očuvanje ugroženih i rijetkih divljih svojti, te sustavno praćenje njihova stanja (monitoring)</i>
<i>Pošumljavanje, gdje to dopuštaju uvjeti staništa, obavljati autohtonim vrstama drveća u sastavu koji odražava prirodni sastav, koristeći prirodni metode; pošumljavanje nešumskih površina obavljati samo gdje je opravdano, uz uvjet da se ne ugrožavaju ugroženi i rijetki nešumski stanišni tipovi</i>
H. Podzemlje
<i>Očuvati biološke vrste značajne za stanišni tip; ne unositi strane (alohtone) vrste i genetski modificirane organizme</i>
<i>Očuvati sigovine, živi svijet speleoloških objekata, fosilne, arheološke i druge nalaze</i>
<i>Ne mijenjati stanišne uvjete u speleološkim objektima, njihovom nadzemlju i neposrednoj blizini</i>
<i>Sanirati izvore onečišćenja koji ugrožavaju nadzemne i podzemne krške vode</i>
<i>Sanirati odlagališta otpada na slivnim područjima speleoloških objekata</i>
<i>Očuvati povoljne uvjete (tama, vlažnost, prozračnost) i mir (bez posjeta i drugih ljudskih utjecaja) u speleološkim objektima</i>
<i>Očuvati povoljne fizikalne i kemijske uvjete, količinu vode i vodni režim ili ih poboljšati ako su nepovoljni</i>
I. Kultivirane nešumske površine i staništa s korovnom i ruderalnom vegetacijom
<ul style="list-style-type: none"> - očuvati vegetaciju pukotina starih zidova, spriječiti uklanjanje vegetacije i zapunjavanje pukotina građevinskim materijalom - uz vodotoke i vlažne šume očuvati otvorene površine s vlažnim tlom bogatim dušikom - uklanjati invazivne vrste - osigurati plavljenje staništa i povoljan vodni režim - očuvati korovne zajednice čije su karakteristične biljne vrste ugrožene na nacionalnoj razini - spriječiti vegetacijsku sukcesiju i uklanjati šumske vrste
J. Izgrađena i industrijska staništa
<ul style="list-style-type: none"> - spriječiti vegetacijsku sukcesiju i očuvati endemične vrste; - uklanjati invazivne vrste

Posebne mjere zaštite prirode za šaranske ribnjake u cilju održivosti ekosustava ribnjaka:

- *Održavati ekstenzivnu/poluintenzivnu proizvodnju ribe na šaranskim ribnjacima u sustavu potpora za održivost ekosustava ribnjaka, i to od 600 do 1000 kg po hektaru proizvodne površine (donja granica od 600 kg/ha je potrebna jer je produkcija riba u prirodnim močvarama do oko 500 kg po hektaru, što znači da, ukoliko bi ribnjaci proizvodili manje od 600 kg/ha zapravo uopće ne bi poticali produktivnost, odnosno ne bi raznim mjerama doveli do povećanja bogatstva i raznolikosti ptičjeg svijeta karakterističnog za ribnjake).*
- *Ribu izvan mladičnjaka ne hraniti peletama nego prirodnom hranom (žitarice).*
- *Potrebno je maksimalno zadržati ribnjačarske površine pod tršćacima, prije svega postojeće velike tršćake*
- *Prilikom nužnog uklanjanja vegetacije na ribnjačarskim tablama, vegetaciju tršćaka je potrebno uklanjati košnjom, a ne paljenjem i to izvan razdoblja gniježđenja ptica (gniježđenje: travanj – kolovoz).*
- *Ograničiti na nužni minimum kretanje ljudi i radove u blizini ptičjih kolonija tijekom gniježđenja.*
- *Potrebno je osigurati da na što većoj vodenoj površini ukupnih ribnjačarskih tabli uvijek bude zastupljena plivajuća vegetacija (lopoč, lokvanj, plavun, vodeni orašac i dr.) važna za gniježđenje čigri i drugih vrsta ptica.*
- *U ribnjačarskim tablama koji nisu u funkciji potrebno je što više vode kako bi se usporila sukcesija.*
- *Ribnjačarske table na kojima gnijezde kolonije čaplji/žličarki najbolje je prazniti u razdoblju od listopada do veljače, a nikako prije kolovoza.*
- *Ispražnjene ribnjačarske table na kojima gnijezde kolonije čaplji/žličarke treba napuniti do veljače (najkasnije ožujka).*
- *Prilikom radova na izmuljivanju, unutar ribnjačarskih tabli gdje je moguće i prikladno, a u dogovoru s ornitolozima, oblikovati otoke od prikupljenog mulja, kao bitne formacije za zadržavanje i gniježđenje ptica.*
- *U slučaju da se planira izgradnja promatračnice za ptice potrebno je konzultirati ornitologe i Hrvatsku agenciju za okoliš i prirodu za izbor najpogodnije lokacije koja bi istovremeno omogućila promatranje ptica, a ujedno ne bi ometala njihovo gniježđenje i aktivnosti.*
- *Za planirane veće radove na rekonstrukciji ribnjaka (izmuljenje proizvodnih tabli, jačanje nasipa i dr.) ribnjačarstva trebaju provesti postupak ocjene prihvatljivosti za ekološku mrežu, sukladno posebnom propisu.*

Ne planirati širenje građevinskog područja na račun ugroženih močvarnih i obalnih staništa. Zaustaviti daljnju degradaciju preostalih močvarnih i obalnih staništa, te prema mogućnostima izvesti njihovu revitalizaciju. Prilikom planiranja prometnih koridora birati varijantu najmanje pogubnu za ugrožena staništa i područja važna za ugrožene vrste.

Onemogućiti fragmentaciju staništa i narušavanje povoljnih stanišnih uvjeta. Na lokacijama (i u neposrednoj blizini) ugroženih tipova staništa kao i na detaljno utvrđenim lokacijama (i u neposrednoj blizini) nalazišta ugroženih vrsta flore i vrsta

koje su ciljne vrste područja ekološke mreže RH, nije prihvatljivo planirati građevinska područja, produktovode, prometne koridore, eksploatacijska polja, definirati namjenu površina za proizvodne, poslovne i turističke djelatnosti koje podrazumijevaju gradnju objekata i prateće infrastrukture, planirati elektrane (uključujući i one na obnovljive izvore energije), melioracije zemljišta, antenske stupove, te prometnu i komunalnu infrastrukturu.

8.2. Zaštita prostora kulturno-povijesnog naslijeđa

Cjelovit pristup graditeljskom naslijeđu polazi od načela aktivne zaštite. To znači da taj postupak obuhvaća ne samo konzervatorske postavke, obradu i nužne zahvate, već cjeloviti društveni proces vrednovanja i obnavljanja kulturno - povijesnog naslijeđa.

Sveobuhvatna je integralna zaštita prirodnih i kulturno-povijesnih vrijednosti prostora temeljena na međunarodnim konvencijama čiji je potpisnik Republika Hrvatska, a osnovne odredbe za provođenja mjera zaštite i očuvanja kulturnih dobara upisanih u registar kulturnih dobara proizlaze iz pozitivnih zakonskih propisa, kao što su:

- Zakon o zaštiti i očuvanju kulturnih dobara
- Zakon o prostornom uređenju
- Zakon o gradnji
- Zakon o zaštiti okoliša
- Zakon o zaštiti prirode.

Odredbe za provođenje mjera zaštite kulturnih dobara temelje se i na resornim uredbama, propisima i stručnim uputama.

Sukladno Zakonu o zaštiti i očuvanju kulturnih dobara sustav mjera zaštite utvrđuje se za sve radnje koje mogu prouzročiti promjene na kulturnom dobru, odnosno koje bi mogle narušiti njegovu cjelovitost. Propisanim mjerama utvrđuju se obvezatni upravni postupci, te način i oblici graditeljskih i drugih zahvata na nepokretnom kulturnom dobru: pojedinačnoj građevini ili sklopu građevina, arheološkim lokalitetima, parcelama na kojima se nalazi kulturno dobro, na području, odnosno u pojedinim zonama zaštićenih povijesnih cjelina, u kulturnom krajoliku ili drugim vrijednim predjelima koja su upisana u Registar kulturnih dobara ili za koje se predmnijeva da imaju svojstvo kulturnoga dobra odnosno preventivno zaštićenim kulturnim vrijednostima.

Registar kulturnih dobara Republike Hrvatske javna je knjiga kulturnih dobara koju vodi Ministarstvo kulture. Sastoji se od tri liste: Liste zaštićenih kulturnih dobara, Liste kulturnih dobara nacionalnog značenja i Liste preventivno zaštićenih dobara.

Upravni postupak je također obavezan u slučajevima poduzimanja radnji na područjima i elementima prostora zaštićenih prostornim planom (evidentirane kulturno-povijesne vrijednosti).

Posebnom konzervatorskom postupku osobito podliježu sljedeći zahvati:

- popravak i održavanje postojećih građevina
- nadogradnja, prigradnja, preoblikovanje, građevne prilagodbe i funkcionalne prenamjene, rušenja dijelova ili uklanjanje građevine
- novogradnja na zaštićenim parcelama ili unutar zaštićenog predjela
- izvođenje radova na arheološkim lokalitetima.

Za sve nabrojene zahvate na kulturnim dobrima za koje je prostornim planom utvrđena zaštita, potrebno je kod nadležnog tijela za zaštitu kulturne baštine ishoditi zakonom propisane suglasnosti:

- prethodno odobrenje (Zakon o zaštiti i očuvanju kulturnih dobara). Prethodno odobrenje je nužno i za radnje koje bi mogle prouzročiti promjene na kulturnom dobru, a za koje prema Zakonu o prostornom uređenju i gradnji nije potrebna građevinska dozvola.
- posebne uvjete zaštite kulturnih dobara. Posebne uvjete zaštite kulturnog dobra izdaje nadležni konzervatorski odjel za poduzimanje svih radnji za koje je prema posebnom propisu obvezna lokacijska dozvola, odnosno lokacijski uvjeti.

U svim fazama radova nadležni Konzervatorski odjel provodi nadzor.

Kulturno - povijesno naslijeđe od nacionalnog i županijskog značenja prikazano je na kartografskom prikazu broj 3. Uvjeti korištenja, uređenja i zaštite prostora 3.1. Područja posebnih uvjeta korištenja. Očuvanje, oživljavanje i potvrđivanje značenja kulturno-povijesnog naslijeđa, te uvjeti korištenja i zaštite kulturno - povijesnog naslijeđa biti će određeni izradom prostornih planova niže razine.

8.2.1. Pregled kulturne baštine

Nepokretnu kulturnu baštinu s utvrđenim svojstvom kulturnog dobra čine pojedinačne građevine i /ili kompleksi građevina, kulturno-povijesne cjeline te krajolici.

Kulturno-povijesne cjeline jedinstvene su skupine gradskih ili seoskih građevina koje imaju izrazitu povijesnu, arheološku, umjetničku, znanstvenu, društvenu ili tehničku važnost, a međusobno su dovoljno povezane da nose prostorno prepoznatljiva obilježja.

Pojedinačna nepokretna kulturna dobra su građevine ili kompleksi građevina koje imaju izrazit povijesni, umjetnički, znanstveni, društveni ili tehnički značaj. To su:

- javne građevine i kompleksi: stambene građevine, građevine javne namjene, zanatske i industrijske, inženjerske, komunalne građevine i komunalni sustavi, poslovne i građevine poljoprivrednog gospodarstva
- obrambene građevine i kompleksi: fortifikacijski kompleksi, utvrde, baterije, uporišta, vojne nastambe, spremišta oružja, stražarnice, zapovjedna mjesta
- sakralne građevine i kompleksi: građevine za vjerske potrebe (crkve, hramovi, sinagoge), redovnički kompleksi (samostani i manastiri), kalvarije, poklonci, pilovi
- memorijalne građevine i kompleksi: građevine povezane s povijesnim ili kulturno-povijesnim događajima i ličnostima, grobne i pogrebne građevine, spomen-ploče
- urbana oprema: arhitektonsko-skulpturalne građevine, javna plastika

Kulturno - povijesno naslijeđe na području Županije obuhvaća slijedeće građevine i cjeline:

IZVOD IZ REGISTRA KULTURNIH DOBARA REPUBLIKE HRVATSKE				
ZAŠTIĆENA NEPOKRETNNA KULTURNA DOBRA				
KULTURNO-POVIJESNA CJELINA				
Br.	Oznaka dobra	Mjesto	Naziv	Vrsta kulturnog dobra
1	Z-5700	Bok Palanječki	Povijesna seoska cjelina naselja Bok Palanječki	kulturno – povijesna cjelina
2	Z-3843	Čigoč	Povijesna seoska cjelina naselja Čigoč	kulturno – povijesna cjelina
3	Z-4134	Drenov Bok	Povijesno seosko naselje Drenov Bok	kulturno – povijesna cjelina
4	Z-2919	Glina	Kulturno-povijesna cjelina grada Gline	kulturno – povijesna cjelina
5	Z-5330	Hrvatska Kostajnica	Kulturno-povijesna cjelina grada Hrvatska Kostajnica	kulturno – povijesna cjelina
6	Z-4749	Krapje	Povijesna seoska cjelina naselja Krapje	kulturno – povijesna cjelina
7	Z-4135	Kratečko	Povijesna seoska cjelina naselja Kratečko	kulturno – povijesna cjelina
8	Z-3386	Letovanić	Sedam tradicijskih okućnica	kulturno – povijesna cjelina
9	Z-3769	Mužilovčica	Povijesna seoska cjelina Mužilovčica	kulturno – povijesna cjelina
10	Z-2122	Petrinja	Kulturno-povijesna cjelina grada Petrinje	kulturno – povijesna cjelina
11	Z-3410	Sisak	Kulturno - povijesna cjelina grada Siska	kulturno – povijesna cjelina
12	Z-6738	Sisak	Tvornički kompleks Segestica	kulturno – povijesna cjelina
13	Z-5728	Stara Subocka	Povijesna seoska cjelina naselja Stara Subocka	kulturno – povijesna cjelina
14	Z-5575	Suvoj	Kulturno-povijesna cjelina naselja Suvoj	kulturno – povijesna cjelina
15	Z-4136	Topusko	Kulturno - povijesna cjelina grada Topusko	kulturno – povijesna cjelina
SAKRALNA GRADITELJSKA BAŠTINA				
Br.	Oznaka dobra	Mjesto	Naziv	Vrsta kulturnog dobra
1	Z-1447	Blinja	Crkva sv. Ilije	pojedinačno
2	Z-3488	Bok Palanječki	Kapela sv. Petra i Pavla i barokni pil	pojedinačno
3	Z-3203	Brkiševina	Kapela sv. Marije na groblju	pojedinačno
4	Z-4394	Buzeta	Memorijalno mjesto pravoslavne parohijske crkve sv. Ilije	pojedinačno
5	Z-816	Cerje Letovaničko	Kapela sv. Josipa	pojedinačno
6	Z-4396	Divuša	Crkva sv. Katarine	pojedinačno
7	Z-1921	Donja Gračenica	Kapela sv. Fabijana i Sebastijana	pojedinačno
8	Z-3655	Dvor	Crkva Velikomučenika Georgija	pojedinačno
9	Z-4400	Glina	Memorijalno mjesto crkve sv. Ivana Nepomuka	pojedinačno
10	Z-1924	Gojlo	Crkva sv. Duha	pojedinačno

11	Z-1445	Gora	Crkva sv. Ivana i Pavla	pojedinačno
12	Z-1416	Gora	Crkva Uznesenja Blažene Djevice Marije	pojedinačno
13	Z-1591	Gornja Bučica	Crkva sv. Antuna Padovanskog	pojedinačno
14	Z-1922	Gornja Jelenska	Crkva sv. Ivana Krstitelja	pojedinačno
15	Z-3767	Gornje Komarevo	Crkva sv. Katarine	pojedinačno
16	Z-3385	Gornji Javoranj	Crkva sv. Petke Paraskeve	pojedinačno
17	Z-4398	Gornji Viduševac	Crkva sv. Franje Ksaverskog	pojedinačno
18	Z-3633	Hrvatska Kostajnica	Ostaci kapele sv. Ane s grobljem i lokalitet srednjovjekovnog samostana	pojedinačno
19	Z-2984	Hrvatska Kostajnica	Ruševine crkve sv. Nikole i župnog dvora i arheološko nalazište kapele sv. Rok s grobljem	pojedinačno
20	Z-2838	Ilova	Crkva prečistog Srca Marijina	pojedinačno
21	Z-2445	Jasenovac	Crkva sv. Nikole	pojedinačno
22	RZG-0444 -1969.	Javnica	Crkva sv. Ilije	pojedinačno
23	Z-1595	Jošavica	Crkva sv. Georgija	pojedinačno
24	Z-1925	Kutina	Crkva sv. Marije Snježne	pojedinačno
25	Z-2118	Letovanić	Kapela sv. Fabijana i Sebastijana	pojedinačno
26	Z-3204	Lipovljani	Crkva Bezgrešnog Začeca	pojedinačno
27	Z-1923	Lipovljani	Crkva sv. Josipa	pojedinačno
28	ROS-0514 -1975.	Lovska	Crkva sv. Teodora Tirona	pojedinačno
29	RZG-0442 -1969.	Ljeskovac	Kapela sv. Spasa	pojedinačno
30	Z-1592	Maja	Crkva sv. Ilije Proroka	pojedinačno
31	Z-4397	Majske Poljane	Crkva Hristovog Vaskrsenja	pojedinačno
32	Z-1451	Mala Gorica	Crkva Majke Božje Snježne	pojedinačno
33	Z-1449	Mala Gorica	Crkva sv. Jurja	pojedinačno
34	Z-5590	Martinska Ves	Crkva sv. Martina	pojedinačno
35	Z-1446	Mošćenica	Crkva sv. Jakova	pojedinačno
36	Z-3071	Novska	Crkva sv. Luke Evanđeliste	pojedinačno
37	Z-1920	Osekovo	Crkva sv. Ane	pojedinačno
38	Z-1448	Pecki	Kapela Glavosjeka sv. Ivana	pojedinačno
39	Z-3035	Peščenica	Crkva Uznesenja Blažene Djevice Marije	pojedinačno
40	RZG-0434 -1969.	Petrinja	Crkva sv. Lovre	pojedinačno
41	Z-1597	Petrinja	Crkva sv. Nikole	pojedinačno
42	Z-2117	Poljana Lekenička	Kapela sv. Duha i sv. Florijana	pojedinačno
43	Z-2918	Popovača	Crkva sv. Alojzija Gonzage	pojedinačno

44	ROS-0245 -1972.	Rajić	Crkva sv. Tome Apostola	pojedinačno
45	Z-6047	Rujevac	Pravoslavni parohijalni hram Preobraženja Hristovog u Rujevcu	pojedinačno
46	Z-817	Sisak	Crkva sv. Križa	pojedinačno
47	Z-6032	Slatina Pokupska	Kapela Presvetog Trojstva	pojedinačno
48	Z-1919	Stara Subocka	Crkva Pohođenja Blažene Djevice Marije	pojedinačno
49	Z-2119	Stari Brod	Kapela sv. Martina	pojedinačno
50	Z-2256	Stupovača	Crkva sv. Dimitrija Velikomučenika	pojedinačno
51	Z-3338	Sunja	Crkva sv. Marije Magdalene	pojedinačno
52	Z-818	Šišinec	Crkva sv. Marte Djevice	pojedinačno
53	Z-1415	Taborište	Crkva sv. Petra	pojedinačno
54	Z-2120	Topolovac	Kapela Mučeništva sv. Ivana Krstitelja	pojedinačno
55	Z-2258	Velika Ludina	Crkva sv. Mihaela	pojedinačno
56	Z-2837	Voloder	Crkva sv. Antuna Padovanskog	pojedinačno
57	Z-2835	Vurot	Crkva sv. Fabijana i Sebastijana	pojedinačno
58	Z-4415	Zrin	Ruševine crkve sv. Marije Magdalene	pojedinačno
59	Z-5674	Žažina	Crkva sv. Nikole i sv. Vida u Žažini	pojedinačno
SAKRALNO-PROFANA GRADITELJSKA BAŠTINA				
Br.	Oznaka dobra	Mjesto	Naziv	Vrsta kulturnog dobra
1	Z-3384	Greda Sunjska	Stari župni dvor	pojedinačno
2	Z-4401	Gušće	Župni dvor	pojedinačno
3	Z-2790	Hrvatska Kostajnica	Crkva i samostan sv. Antuna Padovanskog	pojedinačno
4	Z-1593	Hrvatski Čuntić	Crkva sv. Ante Padovanskog s franjevačkim samostanom	pojedinačno
5	Z-2575	Krapje	Crkva sv. Antuna Padovanskog i župni dvor	pojedinačno
6	Z-1443	Mala Gorica	Kurija na starom kaptolskom imanju	pojedinačno
7	Z-1450	Mala Gorica	Kurija župnog dvora	pojedinačno
8	Z-5276	Prelošćica	Kompleks župne crkve sv. Mihaela Arkanđela i župnog dvora	pojedinačno
9	Z-4395	Sela	Kompleks crkve sv. Marije Magdalene i župnog dvora	pojedinačno
10	Z-4404	Šišinec	Kompleks crkve sv. Marte i župnog dvora	pojedinačno
11	Z-3260	Topusko	Pavlini samostan sv. Petra na Petrovoj gori	pojedinačno

PROFANA GRADITELJSKA BAŠTINA				
Br.	Oznaka dobra	Mjesto	Naziv	Vrsta kulturnog dobra
1	Z-4408	Babina Rijeka	Ostaci starog grada Prevršac	pojedinačno
2	Z-1444	Blinjski Kut	Tradicijska kuća	pojedinačno
3	Z-5579	Bobovac	Tradicijska okućnica u Bobovcu kbr. 7	pojedinačno
4	Z-4748	Bobovac	Tradicijsko gospodarstvo, Bobovac 280	pojedinačno
5	Z-6067	Brest Pokupski	Tradicijska kuća Jurinac	pojedinačno
6	Z-4340	Desni Dubrovčak	Tradicijska kuća, Desni Dubrovčak 18	pojedinačno
7	Z-6358	Desni Dubrovčak	Tradijska okućnica u Desnom Dubrovčaku 33	pojedinačno
8	Z-5538	Donje Selište	Tradicijska kuća u Donjem Selištu kbr. 19	pojedinačno
9	Z-4399	Glina	Hotel Casina, Antuna i Stjepana Radića 17 i 19	pojedinačno
10	Z-2917	Glina	Zgrada, Trg bana J. Jelačića 21	pojedinačno
11	Z-5229	Gora	Kuća Đureković	pojedinačno
12	Z-5731	Gornja Letina	Tradicijska kuća u Gornjoj Letini br. 13	pojedinačno
13	Z-5729	Gornja Meminska	Tradicijska okućnica u Gornjoj Meminskoj kbr. 2	pojedinačno
14	Z-6331	Greda Sunjska	Tradicijska okućnica u Gredi Sunjskoj 189	pojedinačno
15	Z-4402	Gvozdansko	Kaštel Gvozdansko	pojedinačno
16	Z-6285	Hrastelnica	Tradicijska kuća u naselju Hrastelnica, k.br. 59	pojedinačno
17	Z-4414	Hrvatska Kostajnica	Stari grad Kostajnica	pojedinačno
18	Z-3337	Hrvatska Kostajnica	Zgrada, Ulica D. Trstenjaka 66	pojedinačno
19	Z-3336	Hrvatska Kostajnica	Zgrada, Ulica Vladimira Nazora 14	pojedinačno
20	Z-4403	Hrvatski Čuntić	Kula Čuntić	pojedinačno
21	Z-6765	Ilova	Tradicijska drvena kuća, k.br. 85	pojedinačno
22	Z-3632	Katoličko Selišće	Burg Jelengrad	pojedinačno
23	Z-2257	Kratečko	Tradicijska okućnica, Kratečko 143	pojedinačno
24	Z-2758	Kutina	Dvorac Erdödy, Trg kralja Tomislava 13	pojedinačno
25	Z-4405	Kutina	Kompleks tradicijskih kuća, Crkvena ulica	pojedinačno
26	Z-2121	Kutina	Palača kotarske oblasti, Ulica Stjepana Radića 3	pojedinačno
27	Z-6672	Kutina	Vila Sofija	pojedinačno
28	Z-6276	Letovanić	Tradicijska kuća, Letovanić 83	pojedinačno
29	Z-4821	Lijeva Luka	Tradicijsko gospodarstvo, Lijeva Luka 12	pojedinačno

30	Z-4819	Lijevo Željezno	Tradicijsko gospodarstvo, Lijevo Željezno broj 8	pojedinačno
31	Z-3768	Lipovljani	Tradicijska okućnica, Kolodvorska ulica 32	pojedinačno
32	Z-1916	Lonja	Tradicijska kuća, Lonja 29	pojedinačno
33	Z-5539	Mahovo	Tradicijska okućnica u Mahovu kbr. 19	pojedinačno
34	Z-5858	Mahovo	Tradicijska okućnica, Mahovo 11	pojedinačno
35	Z-5701	Mahovo	Tradicijska okućnica, Mahovo 29	pojedinačno
36	Z-3387	Majske Poljane	Tradicijska kuća	pojedinačno
37	Z-5561	Mala Gorica	Tradicijska kuća u Maloj Gorici k.br. 22	pojedinačno
38	Z-5562	Martinska Ves	Tradicijska kuća u Desnoj Martinskoj Vesi kbr. 3	pojedinačno
39	Z-4820	Mošćenica	Tradicijska kuća, Ulica A. Starčevića 77	pojedinačno
40	Z-4123	Novska	Zgrada Drapczinski, Zagrebačka 26	pojedinačno
41	Z-4069	Novska	Zgrada hotela Knopp	pojedinačno
42	Z-2912	Novska	Zgrada pošte, Trg L.I. Oriovčanina 9	pojedinačno
43	Z-4413	Osekovo	Tradicijska kuća, Osekovo 190	pojedinačno
44	Z-5734	Perna	Tradicijska okućnica u Perni kbr. 21	pojedinačno
45	Z-1598	Petrinja	Gradska munjara, Kapetana Knežića	pojedinačno
46	Z-796	Petrinja	Gradska vijećnica, Gundulićeva 02	pojedinačno
47	Z-1594	Petrinja	Stara klaonica "Gavrilović"	pojedinačno
48	Z-814	Petrinja	Stari magistrat, Strossmayerov trg 20	pojedinačno
49	Z-1917	Petrinja	Zgrada stare škole, Gundulićeva 3	pojedinačno
50	Z-1918	Petrinja	Zgrada stare škole, Gundulićeva 5	pojedinačno
51	Z-657	Petrinja	Zgrada Vinogradsko - voćarske škole	pojedinačno
52	Z-1596	Petrinja	Zgrada željezničkog kolodvora	pojedinačno
53	Z-1601	Petrinja	Zgrada, Gajeva 8	pojedinačno
54	Z-1599	Petrinja	Zgrada, Gundulićeva 1	pojedinačno
55	Z-797	Petrinja	Zgrada, Matije Gupca 23	pojedinačno
56	Z-803	Petrinja	Zgrada, Nazorova 10	pojedinačno
57	Z-804	Petrinja	Zgrada, Nazorova 13	pojedinačno
58	Z-798	Petrinja	Zgrada, Nazorova 3	pojedinačno
59	Z-799	Petrinja	Zgrada, Nazorova 5	pojedinačno
60	Z-800	Petrinja	Zgrada, Nazorova 7	pojedinačno
61	Z-801	Petrinja	Zgrada, Nazorova 8	pojedinačno
62	Z-802	Petrinja	Zgrada, Nazorova 9	pojedinačno
63	Z-810	Petrinja	Zgrada, Strossmayerov trg 10	pojedinačno
64	Z-811	Petrinja	Zgrada, Strossmayerov trg 11	pojedinačno
65	Z-812	Petrinja	Zgrada, Strossmayerov trg 18	pojedinačno
66	Z-813	Petrinja	Zgrada, Strossmayerov trg 19	pojedinačno
67	Z-805	Petrinja	Zgrada, Strossmayerov trg 2	pojedinačno
68	Z-806	Petrinja	Zgrada, Strossmayerov trg 3	pojedinačno

69	Z-807	Petrinja	Zgrada, Strossmayerov trg 6	pojedinačno
70	Z-808	Petrinja	Zgrada, Strossmayerov trg 7	pojedinačno
71	Z-809	Petrinja	Zgrada, Strossmayerov trg 8	pojedinačno
72	Z-1600	Petrinja	Zgrada, Trg Franje Tuđmana 9	pojedinačno
73	Z-815	Petrinja	Zgrada, Turkulinova 36	pojedinačno
74	Z-5745	Piljenice	Tradicijnska okućnica s mlinom u Piljenicama 72	pojedinačno
75	Z-3160	Popovača	Cjelina koju čine stari grad Moslavina (u arheološkom sloju) i tri dvorca Erdödy	pojedinačno
76	Z-2836	Popovača	Tradicijnska okućnica, Zagrebačka 7	pojedinačno
77	Z-6303	Prelošćica	Tradicijnska kuća u Prelošćici kbr. 101	pojedinačno
78	Z-6284	Rujevac	Kompleks zgrada s visokom peći u Bešincu – Rujevac	pojedinačno
79	Z-4406	Ruškovica	Stari grad Košutgrad	pojedinačno
80	Z-3474	Selišće Sunjsko	Tradicijnska kuća, Selišće Sunjsko 66	pojedinačno
81	Z-3340	Sisak	Gradska munjara, Mihanovićeva obala 10.	pojedinačno
82	Z-4124	Sisak	Holandska kuća, Rimska 10	pojedinačno
83	Z-6764	Sisak	Kompleks Jodnog lječilišta	pojedinačno
84	Z-3487	Sisak	Stari grad	pojedinačno
85	Z-4133	Sisak	Zgrada Bitroff, Ulica J.J. Strossmayera 76	pojedinačno
86	Z-3339	Sisak	Zgrada gimnazije, Trg hrvatskih branitelja 1	pojedinačno
87	Z-5337	Sisak	Zgrada Kina Sloboda Trg bana J. Jelačića	pojedinačno
88	Z-4128	Sisak	Zgrada Kotur, Rimska ulica 6	pojedinačno
89	Z-4127	Sisak	Zgrada Kovačević, Ulica S.S. Kranjčevića br. 10	pojedinačno
90	Z-4129	Sisak	Zgrada Liebermann, Rimska ulica br. 1	pojedinačno
91	Z-4130	Sisak	Zgrada Lovrić, Rimska ulica br. 7	pojedinačno
92	Z-4126	Sisak	Zgrada Malog kaptola, Rimska bb	pojedinačno
93	Z-4132	Sisak	Zgrada Miler - Weiss, Rimska ulica 11	pojedinačno
94	Z-4125	Sisak	Zgrada Pavlica, Rimska ulica br. 9	pojedinačno
95	Z-4131	Sisak	Zgrada Šipuš, Rimska ulica 15	pojedinačno
96	Z-4407	Sisak	Zgrada Velikog Kaptola	pojedinačno
97	Z-5209	Stari Brod	Tradicijnska drvena kuća, Stari Brod 45	pojedinačno
98	Z-5493	Stari Brod	Tradicijnska kuća, Stari Brod 16	pojedinačno
99	Z-4409	Stružec	Tradicijnska kuća, k. br. 217 (23)	pojedinačno
100	Z-5821	Sunja	Tradicijnska okućnica, ulica Vladimira Nazora 26	pojedinačno
101	Z-1915	Suvoj	Tradicijnska kuća, Suvoj 17	pojedinačno
102	Z-5248	Tišina Erdedska	Tradicijnska kuća i gospodarska zgrada u Tišini Erdetskoj 107	pojedinačno

103	Z-4410	Topolovac	Kompleks obitelji Keglević	pojedinačno
104	Z-6260	Topolovac	Kurija Matovina, Goričica 160	pojedinačno
105	Z-2915	Topolovac	Tradicijski objekt, Goričica 172	pojedinačno
106	Z-2914	Topolovac	Tradicijski objekt, Goričica 174	pojedinačno
107	Z-2913	Topolovac	Tradicijski objekt, Goričica 188	pojedinačno
108	Z-2916	Topolovac	Tradicijski objekt, Ostrovo 14	pojedinačno
109	Z-4411	Topusko	Kompleks ruševina cistercijske opatije	pojedinačno
110	Z-5853	Utolica	Tradicijska okućnica, Utolica 114	pojedinačno
111	Z-4416	Zrin	Stari grad Zrin	pojedinačno
112	Z-5730	Zrin	Tradicijska okućnica u Zrinu bb	pojedinačno
ARHEOLOŠKA BAŠTINA				
Br.	Oznaka dobra	Mjesto	Naziv	Vrsta kulturnog dobra
1	Z-5788	Gora	Arheološko nalazište Gorski grad	pojedinačno
2	Z-6148	Gorička	Arheološko nalazište Osječenica	pojedinačno
3	Z-6753	Kirin	Arheološko nalazište Kirin	pojedinačno
4	Z-4557	Klinac	Arheološko nalazište Klinac	pojedinačno
5	Z-3278	Kutina	Arheološko nalazište Kutinska Lipa	pojedinačno
6	Z-4465	Kutina	Gradište Plovdinograd	pojedinačno
7	Z-3341	Lipovljani	Arheološko nalazište Kraljeva Velika	pojedinačno
8	Z-3590	Mikleuška	Arheološko nalazište Gradina Marić	pojedinačno
9	Z-3656	Osekovo	Arheološko nalazište Ciglenice	pojedinačno
10	Z-5785	Osekovo	Arheološko nalazište Srednje Selo	pojedinačno
11	Z-6279	Perna	Ostatci staroga grada Pernika	pojedinačno
12	Z-2767	Sisak	Arheološka zona	pojedinačno
13	Z-6065	Velika Vranovina	Arheološko nalazište Turska Kosa	pojedinačno
14	Z-6571	Zrin	Arheološki ostatci crkve Našašća sv. Križa	pojedinačno
MEMORIJALNA BAŠTINA				
Br.	Oznaka dobra	Mjesto	Naziv	Vrsta kulturnog dobra
1.	Z-3411	Jasenovac	Spomen područje	pojedinačno
2.	Z-4464	Jasenovac	Žitnica – Logor „Kožara“	pojedinačno
3.	Z-6192	Sisak	Memorijalno mjesto dječjega groblja u Sisku	pojedinačno
BAŠTINA VRTNE ARHITEKTURE				
Br.	Oznaka dobra	Mjesto	Naziv	Vrsta kulturnog dobra
1	Z-5733	Sisak	Park skulptura nastalih u sklopu Kolonije likovnih umjetnika Željezara Sisak postavljenih u javnom prostoru naselja Caprag	kulturno – povijesna cjelina

IZVOD IZ REGISTRA KULTURNIH DOBARA REPUBLIKE HRVATSKE				
PREVENTIVNO ZAŠTIĆENA NEPOKRETNNA KULTURNA DOBRA				
KULTURNO-POVIJESNA CJELINA				
Br.	Oznaka dobra	Mjesto	Naziv	Vrsta kulturnog dobra
1	P-4999	Greda Sunjska	Povijesna seoska cjelina Greda Sunjska	kulturno – povijesna cjelina
2	P-4990	Gušće	Povijesna seoska cjelina Gušće	kulturno – povijesna cjelina
3	P-4988	Kutina	Urbana cjelina grada Kutina	kulturno – povijesna cjelina
4	P-4991	Lonja	Povijesna seoska cjelina Lonja	kulturno – povijesna cjelina
5	P-5278	Sisak	Kompleks "Pristanište Sisak"	kulturno – povijesna cjelina
PROFANA GRADITELJSKA BAŠTINA				
Br.	Oznaka dobra	Mjesto	Naziv	Vrsta kulturnog dobra
1	P-5277	Glina	Zgrada "Kapelnikov stan"	pojedinačno
2	P-5365	Gornja Letina	Tradicijska drvena kuća u naselju Gornja Letina k.br. 15	pojedinačno
3	P-4749	Greda Sunjska	Tradicijska kuća u Gredi Sunjskoj k. br.159	pojedinačno
4	P-4985	Greda Sunjska	Tradicijsko gospodarstvo, Greda Sunjska k.br. 148	pojedinačno
5	P-5360	Repušnica	Tradicijska drvena kuća	pojedinačno
6	P-5361	Strmen	Tradicijska drvena kuća	pojedinačno
7	P-4994	Strmen	Tradicijska drvena kuća	pojedinačno
8	P-4542	Sunja	Mlin vodenica Hajduković na rijeci Sunji	pojedinačno
9	P-4998	Sunja	Tradicijska drvena kuća	pojedinačno
10	P-4997	Sunja	Tradicijska kuća	pojedinačno
11	P-4996	Sunja	Tradicijska kuća	pojedinačno
12	P-4995	Sunja	Tradicijska kuća	pojedinačno
13	P-5353	Svinica	Tradicijska drvena kuća u naselju Svinica k.br. 94	pojedinačno
14	P-5082	Veliko Svinjičko	Tradicijska kuća u naselju Veliko Svinjičko	pojedinačno
ARHEOLOŠKA BAŠTINA				
Br.	Oznaka dobra	Mjesto	Naziv	Vrsta kulturnog dobra
1	P-3921	Banova Jaruga	Arheološko nalazište Banova Jaruga - Dijelovi	pojedinačno
2	P-3922	Banova Jaruga	Arheološko nalazište Banova Jaruga - Konačine	pojedinačno
3	P-3879	Bojna	Arheološko nalazište Brekinjova Kosa u Bojni	pojedinačno
4	P-4926	Dužica	Arheološko nalazište Dužica - Čep	pojedinačno
5	P-4278	Kostrići	Arheološko nalazište Unka u Kostrićima	pojedinačno

6	P-3930	Kutina	Arheološko nalazište Kutina – Krč	pojedinačno
7	P-3923	Kutina	Arheološko nalazište Kutina – Sečevine – Okoli	pojedinačno
8	P-3928	Međurić	Arheološko nalazište Međurić - Podbrdalje	pojedinačno
9	P-3926	Međurić	Arheološko nalazište Međurić – Ribnjačke Njive	pojedinačno
10	P-3929	Međurić	Arheološko nalazište Međurić – Ribnjački Lug	pojedinačno
11	P-4175	Mikleuška	Ostaci pavlinskog samostana Blažene Djevice Marije	pojedinačno
12	P-3925	Piljenice	Arheološko nalazište Piljenice – Crnave	pojedinačno
13	P-3924	Piljenice	Arheološko nalazište Piljenice – Grede I	pojedinačno
14	P-3927	Piljenice	Arheološko nalazište Piljenice – Vodoplava	pojedinačno
15	P-3931	Piljenice	Arheološko nalazište Piljenice – Grede II	pojedinačno
16	P-4268	Pješčanica	Arheološko nalazište Jeresimići glavica - Pješčanica	pojedinačno
17	P-4277	Podgorje	Arheološko nalazište Humka Podgorje	pojedinačno
MEMORIJALNA BAŠTINA				
Br.	Oznaka dobra	Mjesto	Naziv	Vrsta kulturnog dobra
1	P-4776	Sisak	Spomenik "Zastava" na groblju Viktorovac	pojedinačno

Kulturna baština od međunarodnog značaja i izvanregionalnog, nacionalnog značenja na području Sisačko-moslavačke županije:

Kulturni krajolik međunarodnog značaja:

- Park prirode Lonjsko polje - živući krajobraz i nizinski poplavni ekosustav srednje Posavine. Lokalitet je od strane Ministarstva kulture predložen za upis na Listu svjetske baštine u kategoriji mješovitog dobra (mix site - prirodna i kulturna baština od univerzalnog svjetskog značaja).

Kulturna baština 1. kategorije od izvanregionalnog, nacionalnog značenja:

Kulturni krajolik:

- Sisačka (Srednja) Posavina
- Zrinska gora i Pounje

Povijesni kulturni krajolik:

- područje Hrastovice s arheološkim ostacima kaštela, župne crkve i samostana

Povijesne jezgre gradskih obilježja:

- Sisak
- Kostajnica

Povijesna naselja i dijelovi seoskih naselja:

- Bok Palanječki, Čigoč, Krapje, Buinjski Riječani, Komora i Buinja

Povijesne građevine i sklopovi:

- Stari grad Kostajnica,
- Stari grad Sisak,
- Franjevački samostan i crkva sv. Ante Padovanskog u Kostajnici,
- Župna crkva sv. Magdalene u Selima,
- Župna crkva Uznesenja B.D.Marije u Gori,
- Župna crkva sv.Marije u Kutini,
- Kompleks dvorca, perivoja i gospodarskog sklopa dvorca Erdody u Popovači

Arheološki lokaliteti:

- antički grad Siscia
- stari grad Zrin i kapela sv. Margarete u Zrinu
- kaštel Gvozdansko
- ostaci cistercitske opatije u Topuskom
- kompleks dva kaštela, župne crkve i franjevačkog samostana u Hrastovici

Područje, mjesto spomenik ili obilježje vezano uz povijesne događaje i osobe:

- spomen područje koncentracionog logora Jasenovac

Kulturna baština 2. kategorije regionalnog značenja:

Povijesne jezgre gradskih obilježja:

- Glina
- Petrinja

Povijesne jezgre malogradskih obilježja:

- Dvor
- Hrvatska Dubica

Povijesne jezgre seoskih obilježja:

- Lijevo Željezno, Selišće Sunjsko, Mužilovčica, Suvoj, Žreme, Kratečko, Lonja, Nebojan, Setuš, Okoli, Lijeva Luka, Preloščica, Gornja Letina, Donja Letina, Gušće, Velika Svinjička, Bistrač, Crkveni Bok, Ivanjski Bok, Letovanić, Žažina, Dužica, Lekenik, Poljana Lekenička, Stari Brod, Donja Jelenska, Osekovo, Greda Sunjska, Kladari, Majski Trtnik, Brestik, Mali Gradac, Trtnik Glinski, Letovanci, Donje Taborište (Rakasi), Begovići, Donja Bačuga, Borojevići, Donja Stupnica, Donji Javoranj, Gorička, Donja Oraovica, Lotine, Ljeskovac, Zrin, Donji Žirovac

Povijesne građevine i sklopovi:

- Franjevački samostan i crkva sv. Ante Padovanskog u Čuntiću
- Župna crkva sv. Martina u Martinskoj Vesi
- Župna crkva sv. Ane i župni dvor u Osekovu
- kapela sv. Duha u Gojlu

- kapela sv. Martina u Starom Brodu
- kapela u Letovaniću
- kompleks dvorca Keglević u Topolovcu
- dvorac Erdody u Kutini

Arheološki lokaliteti:

- kompleks utvrde i pavlinskog samostana u Velikom Petrovcu,
- kompleks franjevačkog samostana sa crkvom Blažene Djevice Marije, kaštelom Košut grad i podgrađem u Ruškovici
- kompleks kaštela Brubno i župne crkve sv. Nikole

8.2.2. Preporuke za zaštitu, uređenje i korištenje kulturne baštine

Opće mjere zaštite i očuvanja povijesnih građevina proizlaze iz njihove spomeničke vrijednosti, kao i iz osnovnog načela zaštite koje se temelji na cjelovitom sagledavanju spomenika i njegove neposredne okoline.

Na osnovu pejzažnih, prirodnih, kulturno povijesnih, arhitektonsko urbanističkih i ostalih vrijednosti provedeno je zoniranje cjelokupnog prostora Županije, kojim su određene vrijednosne kategorije iz kojih proizlaze potrebni i mogući zahvati u prostoru.

Kulturni krajolik međunarodnog značaja - radi zaštite kulturno-povijesnih i prirodnih vrijednosti ovog krajolika potrebno se pridržavati sljedećih mjera i smjernica:

- očuvanje i zaštitu prirodnoga i kultiviranoga krajolika kao temeljne vrijednosti prostora
- poticanje i unapređivanje održavanja i obnove zapuštenih poljodjelskih zemljišta, zadržavajući njihov tradicijski i prirodni ustroj
- zadržavanje povijesnih trasa putova (starih cesta, pješačkih staza, putova obilježenih raspelima i pokloncima, poljskih putova i šumskih prosjeka)
- očuvanje povijesnih naseobinskih cjelina (gradsko-seoskih i seoskih naselja i izdvojenih sklopova) u njihovu izvornom okruženju, s povijesnim graditeljskim ustrojem i naslijeđenom parcelacijom
- oživljavanje demografski osiromašenih i napuštenih povijesnih naselja i njihovih dijelova kao i pojedinačnih okućnica etnološke, arhitektonske i ambijentalne vrijednosti
- očuvanje i obnovu tradicijskoga graditeljstva (osobito tradicijskih drvenih kuća s okućnicama), te svih drugih povijesnih građevina spomeničkih svojstava, i onih ambijentalnog značaja (označenih kao kulturna baština) kao nositelja prepoznatljivosti prostora
- očuvanje povijesne slike, volumena (gabarita) i obrisa naselja, naslijeđenih vrijednosti krajolika i slikovitih pogleda (vizura)
- rekonstrukcija izgubljenih i uništenih elemenata kulturnog krajolika, uporabe površina, dijelova naselja i karakterističnih djelatnosti i građevina vezanih uz njih
- očuvanje i njegovanje izvornih i tradicijskih sadržaja, tradicijskih djelatnosti, tradicionalnih poljodjelskih kultura i tradicionalnog načina obrade zemlje

- zadržavanje i očuvanje prepoznatljivih toponima, naziva sela, dijelova zemljišta-predjela, vodotoka, šuma, livadnih površina itd. od kojih neki imaju simbolična i povijesna značenja
- očuvanje prirodnih značajki dodirnih predjela kontaktnih zona uz zaštićene naseobinske i graditeljske cjeline kao i svih ostalih predjela koji nisu posebno zaštićeni, kao što su obale i rukavci vodotoka, prirodne šume, bare, kultivirani krajolik, budući da pripadaju ukupnoj prirodnoj i stvorenoj baštini.
- očuvati tradicionalnu tipologiju cestovnih, nizinskih naselja
- spriječiti povezivanje povijesnih građevinskih zona pojedinih naselja u kontinuirane izgrađene poteze uz prometnice, u kojima se gubi povijesni prostorni identitet i oblik naseljenosti
- čuvati neizgrađene površine tzv. poloje uz rijeku Savu ili mrtve rukavce tzv. Savu Tišinu, neizgrađene površine uz glavne prometnice i očuvati pogled na kultivirani krajolik
- očuvati neometane poglede na konture naselja, na građevine-nositelje prostornog identiteta kao što su tornjevi crkava, istaknuti povijesni sklopovi i građevine, istaknute tradicijske građevine na krajnjim točkama ili na istaknutim položajima u naselju, skulpture i sl.
- treba poticati i unapređivati sanaciju i obnovu povijesnih građevina, poglavito tradicijske arhitekture u drvu i uključivati ih u suvremene organizacijske sustave
- treba poticati i unapređivati održavanje zapuštenih poljodjelskih površina, zadržavajući njihovu tradicijsku i prirodnu strukturu.

Krajolik 1. kategorije - prostorne cjeline vrednovane najvišim kategorijama koje treba održavati u okvirima i načinu tradicionalnog korištenja prostora, bez uvođenja tehničko tehnoloških i infrastrukturnih zahvata, te znatnijeg proširenja građevinskih područja. Predviđaju se sljedeće mjere zaštite i unapređenja:

- Zadržavanje postojeće mreže naselja, prometnih komunikacija, šumskih i poljodjelskih površina koje okružuju naselja, prirodnih vodotokova i ostalih vrijednosti u prostoru.
- U naseljima bi trebalo očuvati, održavati i prilagoditi suvremenim potrebama tradicijsku drvenu arhitekturu, a novu gradnju oblikovati na načelu očuvanja prepoznatljive slike prostora.
- Eventualna područja širenja seoskih naselja planirati na način uspostave jedinstvenog prostornog koncepta naselja, vrednovane matrice linijskog sela jednostrane izgradnje u Posavini, odnosno zbijenog sela sa zaselcima na Zrinskoj gori.
- Za područja Zrinske gore izraditi program obnove i razvoja. Naglasiti razvoj ekološkog i seoskog turizma, uz uvođenje kulturnih i društvenih sadržaja, vezanih na tradicionalne običaje tog kraja, proizvodnja zdrave hrane i sl.

Krajolik 2. kategorije - u tim su prostorima poželjni zahvati kojima će se uspostaviti urbanistički i arhitektonski kvalitetnije stanje. Predviđaju se sljedeće mjere zaštite i unapređenja:

- Visoku kvalitetu prirodnih predjela treba čuvati i poštivati u najvećoj mjeri. Građevinska područja širiti u manje kvalitetne predjele. Osobito se to odnosi na gospodarske sadržaje, oko kojih treba planirati hortikulturno uređene

prostore. Oblikovanje područja gradnje za gospodarsku namjenu mora uključiti i min 30% površina s hortikulturnom obradom.

- Novu stambenu izgradnju projektirati u skladu s obilježjima lokalne arhitekture.
- Na mjestima s kojih se pružaju vizure na vrijedne prostorne cjeline nije moguća gradnja, izuzev građevina koje imaju funkciju vidikovaca, ili slične namjene.
- Nije moguće otvaranje kamenoloma, šljunčara i sličnih sadržaja kojima bi se umanjile ili devastirale prostorne i pejzažne vrijednosti.
- Na udaljenosti manjoj od 50 (100)m od obale rijeke (Kupe, Une) nije moguće novo širenje građevinskih zona, izuzev sanacije i obnove postojećih.
- Planiranje novih cesta i željezničkih pruga treba uvažiti prostorne i morfološke značajke terena, što znači da se koriste njegove prirodne značajke, a da se zahvati u terenu, kojima se mijenja izgled krajolika, kao što su nadvožnjaci, usjeci i zasjeci izbjegnu, ili svedu na najmanju mjeru.
- Dalekovodi i ostali infrastrukturni koridori ne smiju se voditi trasama kojima bi došlo do većih prosjeka šuma.

Krajolik 3. kategorije - urbanističkim i planskim mjerama nastojati poboljšati stanje u prostoru, uz očuvanje prirodnih i pejzažnih vrijednosti.

Izgrađeni krajolik - prirodni krajolik je u velikoj mjeri izmjenjen, stoga bi novim mjerama trebalo nastojati vratiti bar dio njegovih vrijednosti. Područja izgrađena u neprekinutim potezima uz prometnice, prekinuti uvođenjem zelenih površina, u vidu parkova, igrališta i sl. Gospodarske zone (naročito industrija) okružiti zelenim površinama.

Povijesne građevine i sklopovi – Potrebno je provoditi sustavnu zaštitu i održavanje najvrednijih građevina, na temelju provedenih konzervatorsko restauratorskih istražnih radova i odgovarajuće dokumentacije. Predviđaju se sljedeće mjere zaštite i unapređenja:

- povijesne građevine treba održavati u okviru njihovog autentičnog okruženja, bez nove gradnje u njihovoj neposrednoj blizini
- u okviru izrade prostornih planova uređenja općine odnosno grada potrebno je na kartografskom prikazu građevinskih područja naselja ucrtati zone zaštite povijesnih građevina i sklopova
- od općih mjera zaštite predviđa se prije svega redovito građevinsko održavanje, sanacija i konzervacija najkvalitetnije i najcjelovitije sačuvane stilske faze, uz obavezne konzervatorske istražne radove na pročeljima i interijeru
- građevine oštećene, razorene ili srušene u tijeku Domovinskog rata visoke spomeničke vrijednosti obnavljati konzervatorsko restauratorskim metodama, uz što veće zadržavanje preostalog građevnog supstrata (župna crkva B.D.Marije u Gori, Hrastovici, Glini) ili metodom faksimila u slučajevima kad više nema očuvanog građevnog supstrata (Petrinja, Glina, Kostajnica)
- u slučajevima gdje zbog objektivnih okolnosti (nedostatak podataka i dokumentacije i nove potrebe lokalne zajednice) nije moguća obnova metodama restitucije i faksimila, isključivi uvjet za odabir suvremenog rješenja mora biti arhitektonska kvaliteta i kreativnost predoženog zahvata

- sve građevinske zahvate (uključivo i redovno održavanje) obavezno provoditi uz suglasnost i konzervatorski nadzor uprave za zaštitu kulturne baštine
- za građevine vrednovane najvišim kategorijama treba dopuniti postojeću konzervatorsku dokumentaciju, provesti arhitektonsko snimanje i dokumentiranje, istraživanja povijesne građe i na terenu, te odrediti konzervatorske uvjete za održavanje i sanaciju.

Mjere zaštite arheoloških lokaliteta i nalazišta

Brojnost potencijalnih arheoloških lokaliteta upućuje na potrebu za rekognosciranjem i istraživanjem u svrhu očuvanja vrijednosti prostora čak i kada nema ostataka koje je moguće prezentirati "in situ". U prostornom planiranju potrebno je uklopiti i davati naglasak arheološkim lokalitetima te štiti okolnu zonu.

U slučaju građevinskog zahvata u užoj zoni arheoloških lokaliteta potrebno je izvršiti prethodna zaštitna istraživanja te odlučiti o tretmanu lokaliteta ili mogućoj promjeni projekta građevinskog zahvata.

Posebnu pažnju treba obratiti na mrežu antičkih prometnica te ih do maksimuma štiti od devastacije.

Zaštitu arheoloških lokaliteta provoditi u skladu i s načelima arheološke struke i konzervatorske djelatnosti, sanacijom, konzervacijom i prezentacijom vidljivih ostataka građevina, važnih za povijesni i kulturni identitet prostora, odnosno odgovarajućom obradom, dokumentiranjem i pohranom u muzejske ustanove predmeta s onih lokaliteta, koje se s obzirom na njihov karakter ne može prezentirati.

S obzirom na neistraženost tematskog područja potrebno je u budućnosti provesti istraživanja koja prethode arheološkim, te sama arheološka istraživanja:

- aviosnimanje i rekognosciranje radi upotpunjavanja arheološke slike zone
- geofizikalna snimanja zbog prostornog definiranja lokaliteta (određivanja granica)
- probna arheološka istraživanja zbog tematske i kronološke identifikacije lokaliteta
- prije građevinskih zahvata (ceste, infrastruktura, arhitektura) potrebno je izvršiti prethodna istraživanja zadane zone.
- nakon provedenog arheološkog nadzora ili zaštitnog istraživanja odredit će se sustav mjera zaštite lokaliteta ili propisati eventualna promjena građevinskog projekta ili prezentacija nalaza in situ
- ukoliko se otkrije arheološki lokalitet unutar građevinske trase ili zadane građevinske zone, nakon provedenog istraživanja zaštititi ga ponovnim zatrpavanjem uz nužnu prilagodbu i promjenu projekta na način da ne oštećuje lokalitet (premještanje trase infrastrukture ili ceste, izostanak podruma)
- razmotriti mogućnost konzervacije i prezentacije lokaliteta „in situ“.

Na području arheoloških lokaliteta/zone obvezna je primjena sljedećih mjera zaštite:

- zone i lokaliteti zaštićeni kroz prostorni plan podliježu režimu koji zahtjeva da u postupku ishoda lokacijske dozvole treba obaviti arheološki nadzor/istraživanja predmetne zone pod uvjetima koje izdaje Uprava za zaštitu kulturne baštine Konzervatorski odjel u Sisku

- ukoliko se naiđe na arheološke nalaze ili predmete prilikom zemljanih radova (poljodjelskih i sl.) potrebno je obavijestiti Uprava za zaštitu kulturne baštine Konzervatorski odjel u Sisku ili najbliži nadležni muzej
- na arheološkim lokalitetima ne dozvoljava se nova izgradnja, a za sve zahvate, iskope, provođenje infrastrukture treba osigurati arheološki nadzor. Prije radova obvezno je arheološko istraživanje lokaliteta.
- prilikom izvođenja građevnih radova u blizini arheoloških lokaliteta koji su evidentirani na temelju pojedinačnih nalaza, potrebno je upozoriti izvoditelje radova na mogućnost nalaza i pojačani oprez. U slučaju da se kod izvođenja građevnih radova pojave nalazi, izvoditelj je dužan odmah privremeno obustaviti radove i obavijestiti nadležni Konzervatorski odjel u Sisku.
- na području arheoloških lokaliteta i zona koji do sada nisu istraživani ili su istraživanja provedena tek djelimično, te nisu utvrđene sigurne granice rasprostiranja mogućih arheoloških nalaza propisuje se provođenje arheološkog rekognosciranja radi utvrđivanja užih zona lokaliteta, propisivanja mjera zaštite te time i upisa u Registar kulturnih dobara RH
- u slučaju zemljanih iskopa bilo koje vrste na arheološkim lokalitetima i u području arheoloških zona (instalacijski rovovi, kanali, gradnja građevina i sl.) potrebno je ishoditi potrebne uvjete, odnosno prethodno odobrenje te osigurati arheološki nadzor pri radovima. U slučaju arheoloških materijalnih nalaza potrebno je obustaviti radove do osiguranja zaštitnog arheološkog istraživanja.
- zaštitu arheoloških lokaliteta potrebno je provoditi u skladu s načelima struke i konzervatorske djelatnosti, sanacijom, konzervacijom i prezentacijom vidljivih ostataka građevina, odnosno odgovarajućom obradom, dokumentiranjem i pohranom u muzejske ustanove predmeta s onih lokaliteta koji se s obzirom na njihov karakter ne može prezentirati.

Mjere zaštite povijesnih cjelina gradskih, malogradskih i seoskih obilježja

Za naseobinsku baštinu, povijesne cjeline i dijelove povijesnih cjelina gradskog, malogradskog i seoskog obilježja treba provesti postupak vrednovanja ili uspostavu zona zaštite:

A zonu najstrože zaštite, koja uključuje zaštitu i očuvanje svih vrijednosti u prostoru, prostornu organizaciju i potpunu zaštitu građevne strukture

B zonu stroge zaštite, koja podrazumijeva zaštitu prostorne organizacije, svih oblika povijesne matrice i zaštitu povijesne građevne strukture

Kontaktne zone, odnosno tampon zone, koje su u fizičkoj vezi sa strogim zonama i povijesnim središtem, imaju ulogu uspostave prostornih odnosa kojima se ne bi narušila njihova povezanost.

Zone vizualne izloženosti naselja (povijesnog središta) imaju velik utjecaj na stvaranje slike prostora i uspostavu vizura na temeljne vrijednosti. Važne su radi održavanja vizualnih dominantu u prostoru.

Za svaku je zonu potrebno odrediti uvjete mogućih i potrebnih zahvata, po mogućnosti u okviru polaznih studija za prostorne planove.

Za sve lokalitete i povijesne cjeline gradskih, malogradskih i seoskih obilježja, kao i za pojedinačne građevine i arheološke lokalitete, obrađene u "Studiji, zaštite kulturna baštine Sisačko-moslavačke županije" (Ministarstvo kulture, uprava za zaštitu kulturne baštine, Konzervatorski odjel u Zagrebu, veljača 1999. god.), u poglavlju 2.0. Inventarizacija i označene na Preglednoj karti kulturne baštine, potrebno je u postupku ishoda posebnih uvjeta za lokacijsku dozvolu, kao i izdavanja građevne dozvole, ishoditi zakonom propisane posebne uvjete, odnosno prethodnu dozvolu Ministarstva kulture, Uprave za zaštitu kulturne baštine.

Područja i zone zaštite navedenih povijesnih cjelina i pojedinačnih građevina i arheoloških lokaliteta, moraju se ucrtati na kartama građevinskih područja planova nižeg reda, te odrediti smjernice, uvjete i mjere očuvanja i zaštite.

Obveza izrade konzervatorske dokumentacije za Prostorne planove

U okviru izrade niže razine prostornih planova, potrebno je izraditi konzervatorsku dokumentaciju za slijedeće prostore i cjeline:

- Konzervatorska studija za Prostorni plan Parka prirode Lonjsko polje, odnosno kulturni krajolik Sisačka Posavina i Lonjsko polje
- Studija vrednovanja kulturnog krajolika Zrinske gore i Pounja
- Konzervatorska studija za Prostorne planove uređenja gradova: Glina, Hrvatska Kostajnica, Kutina, Novska, Petrinja i Sisak;
- Konzervatorska studija za Prostorni plan uređenja općina: Dvor, Gvozd, Hrvatska Dubica, Jasenovac, Lipovljani, Lekenik, Martinska Ves, Sunja i Topusko
- Provjera konzervatorske studije za Generalni urbanistički plan grada: Sisak, Petrinja, Kutina
- Konzervatorska studija za Urbanistički plan uređenja grada: Glina, Hrvatska Kostajnica, Novska, Dvor, Hrvatska Dubica
- Provjera postojeće konzervatorske urbanističke dokumentacije za Urbanistički plan, povijesnih jezgra gradova: Dvora, Hrvatske Dubice, Gline, Hrvatske Kostajnice, Kutine, Novske, Petrinje, Siska.

Obvezatna konzervatorska dokumentacija mora biti izrađena na način i prema usvojenoj stručnoj metodologiji Uprave za zaštitu kulturne baštine, a uključena u odredbe prostornog plana. Svaki od navedenih planova mora u postupku donošenja, dobiti suglasnost Uprave za zaštitu kulturne baštine.

Razvoj Županije bi u gospodarskom pogledu trebalo temeljiti osim ostalih resursa, i na sačuvanoj graditeljskoj, kulturno povijesnoj i prostornoj baštini. Prostorna i krajobrazna raznolikost, prepoznatljive i očuvane cjeline – krajolici Posavine s očuvanom drvenom arhitekturom, doline Une i Kupe, Zrinska gora s utvrdama i grupacijama očuvanih starih sela; bogatstvo graditeljske baštine iz svih povijesnih razdoblja, trebali bi naći mjesto u planiranju razvoja, prvenstveno turističke djelatnosti.

U skladu s mogućnostima, potrebno je sustavno uvoditi i provoditi poticajne mjere za zaštitu kulturne baštine u Županiji.

8.3. Zaštita drvene tradicijske arhitekture

8.3.1. Na području Sisačko - moslavačke županije posebnu kulturnu, arhitektonsku i ambijentalnu vrijednost ima sačuvana tradicijska arhitektura građena

u drvu (hrastovina) koja ubrzano nestaje. U cilju očuvanja drvene tradicijske arhitekture zabranjuje se rušenje drvenih stambenih kuća bez dozvole nadležnog tijela za zaštitu kulturnih dobara.

8.3.2. Temeljem Studije zaštite kulturne baštine određena su naselja nacionalnog i regionalnog značaja za koja se određuje mjera izrade popisa drvenih kuća. O provođenju mjere će brinuti nadležno državno tijelo za zaštitu kulturnih dobara.

U drugoj fazi planiranja i provođenja mjera zaštite obvezna je za navedena naselja izrada konzervatorskih studija.

Naselja nacionalnog značaja su: Bok Palanječki, Čigoč, Krapje, Buinjski Riječani, Komora i Buinja.

Naselja regionalnog značaja su: Lijevo Željezno, Selišće Sunjsko, Mužilovčica, Suvoj, Žreme, Kratečko, Lonja, Nebojan, Setuš, Okoli, Lijeva Luka, Preloščica, Gornja Letina, Donja Letina, Gušće, Velika Svinjička, Bistrač, Crkveni Bok, Ivanjski Bok, Letovanić, Žažina, Dužica, Lekenik, Poljana Lekenička, Stari Brod, Donja Jelenska, Osekovo, Greda Sunjska, Kladari, Majski Trtnik, Brestik, Mali Gradac, Trtnik Glinski, Letovanci, Donje Taborište (Rakasi), Begovići, Donja Bačuga, Borojevići, Donja Stupnica, Donji Javoranj, Gorička, Donja Oraovica, Lotine, Ljeskovac, Zrin, Donji Žirovac.

8.4. Zaštita kulturne baštine Lonjskog polja

8.4.1. Prostor od izuzetno velike kulturne i prirodne vrijednosti u Sisačko - moslavačkoj županiji je Park prirode Lonjsko polje. On u svojim današnjim granicama najvećim dijelom pripada Sisačko - moslavačkoj županiji. Osnovna kulturna vrijednost ovog područja je ruralni prostor sa cjelokupnim kulturnim identitetom kojeg čine prostorna organizacija naselja, arhitektura u drvetu, tradicijski način gospodarenja, tradicijsko rukotvorstvo, umijeće i obrti. Ruralno područje se sastoji od niza seoskih naselja koja čine prepoznatljivu prostornu organizaciju i dobro sačuvanu tradicijsku arhitekturu.

Naselja koja se nalaze u Parku prirode Lonjsko polje su: Čigoč, Kratečko, Mužilovčica, Suvoj, Lonja, Jasenovac, Drenov Bok, Krapje, Puska, Trebež, Košutarica, Mlaka, Stružec i Osekovo.

8.4.2. Područje Parka prirode Lonjsko polje i širi prostor uz Savu nizvodno od Siska do Nove Gradiške ima značajke kulturnog krajolika, koji zbog sačuvanosti ima vrijednost izvan županijskih i nacionalnih okvira (prijedlog za upis u Svjetsku listu kulturnih i prirodnih vrijednosti je u pripremi).

Naselja s desne obale Save koja sa selima Lonjskog polja čine jedinstveno etno područje su: Gradusa Posavska, Greda Sunjska, Žreme, Krivaj Sunjski, Gornja Letina, Donja Letina, Selište Sunjsko, Bistrač, Bobovac, Strmen, Crkveni Bok, Ivanjski Bok i Sunja

8.4.3. Zbog očuvanja naselja Lonjskog polja koja se nalaze u Sisačko - moslavačkoj županiji, do donošenja Prostornog plana Parka prirode Lonjsko polje, donose se slijedeće odredbe:

- Građevinska područja ograničavaju se na današnji tradicijski građevinski obuhvat naselja, jasno čitljiv u prostoru. Zabranjuje se izgradnja na položima i uzdužno uz cestu izvan građevinske zone.

- Sačuvati tradicionalnu parcelaciju, tj. širinu parcela prema cesti koja prosječno iznosi 15 - 20 metara. Ne dozvoljava se spajanje parcela po širini.
- Što više težiti očuvanju i obnovi drvene arhitekture. Građevinske zahvate izvoditi u skladu s tradicijskim značajkama.
- Iznimno je moguće preseljenje drvenih kuća unutar samog naselja ili u drugo naselje u Lonjskom polju.
- U slučaju zahtjeva za igradnjom nove kuće na parceli, na kojoj već postoji tradicijska drvena kuća koja se ne dozvoljava ukloniti, iznimno je moguća izgradnja druge stambene građevine na toj parceli, koja bi trebala biti građena u stilu drvene tradicijske arhitekture.
- Sve nove građevine treba planirati u skladu s tradicijskim zakonitostima organizacije prostora, osigurati kolni prolaz s ceste prema dubini parcele.
- Preporuča se zabatna orijentacija kuće (pogotovo na užim parcelama).
- Moguća je i uzdužna orijentacija u skladu s prostornim i ambijentalnim značajkama mikrolokacije.
- U cilju poboljšanja životnih uvjeta na tradicijskim drvenim kućama dozvoljava se sanacija, pravka (izvedba sanitarija), produženje kuće u dubinu parcele zbog potrebe povećanja stambenog prostora. Drvene kuće se mogu presložiti, podignuti na zidani podzid i izvesti niz drugih odgovarajućih zahvata koji osiguravaju očuvanje drvene kuće u skladu s tradicijskim značajkama, a ujedno i suvremeno i zdravo stanovanje.

8.4.4. Oblikovanje:

- Nove kuće oblikovati u skladu s tradicijskim veličinama: širina 4 - 5 metara, dužina 10 - 13 metara (dužina se može mijenjati), izduženi tlocrtni oblik, prihvatljiva je i mogućnost "L" tlocrta.
- Propisana visina kuća: prizemnica, prizemnica s povišenim potkrovljem ili katnica bez nadozida (krovište na stropnoj konstrukciji).
- Krovište: dvostrešno, nagiba 35 - 40 °; moguća izvedba trostrešnog krovišta sa skošenjem krova na dvorišnoj strani kuće, uporaba zabatnog skošenja krovišta (lastavica, "poculica").
- Stubište: moguća uporaba vanjskog stubišta, proširenje stubišta u obliku kapića i ganjak uzduž dužeg pročelja i na začelju kuće.
- Materijal: drvo, opeka, pokrov biber crijep. U vanjskoj obradi koristiti horizontalno slagane planjke i žbuku (opečni zidovi se žbukaju).
- Materijali koji se ne odobravaju u vanjskoj obradi: plastika, bitumenska šindra, salonit, brodski pod, beton i betonske blokete.
- Građevinski elementi koji se ne dozvoljavaju: lukovi, balkoni na zabatu, tj. na užim pročeljima i slični elementi strani tradiciji posavske izgradnje.
- Prema ulici i uličnom dijelu okućnice izvesti ograde od drvenih letvica (plot), ili žičano pletivo u kombinaciji sa živom zelenom ogradom od autohtonih vrsta, nikako sadnja živih zelenih ograda od thuja, čempresa i sl., ili izgradnja ograda od metalnih ili betonskih materijala.
- Uređenje dvorišta: površinu obraditi kao travnjak, a za staze djelomično rabiti šljunak, djelomično opeku.

8.4.5. Infrastruktura: u selima se određuje uporaba drvenih stupova električne mreže i izvedba podzemnih hidranata.

Kućni priključci: ormarići za električnu struju i plin trebaju biti na pogledu zaklonjenijim mjestima, a nikako na glavnom pročelju.

9. POSTUPANJE S OTPADOM

Sustav gospodarenja otpadom određen je u kartografskom prikazu broj 2. 4. Korištenje voda i otpad. Pri postupanju s otpadom potrebno se pridržavati slijedećih ciljeva:

- izbjegavati nastanak otpada, što obuhvaća niz mjera i zahvata u proizvodnji i potrošnji dobara na izvorima nastanka otpada sa svrhom smanjenja količine i štetnosti otpada
- vrednovati neizbježni otpad, što znači upotrebom niza postupaka i tehnologija iskoristiti materijalnu i energetska vrijednost otpada uz istovremeno smanjenje štetnosti i količine
- odlagati ostatni otpad nakon cjelovitog iskorištenja materijala i energije na način najpovoljniji po okoliš
- odvozom i sakupljanjem otpada obuhvatiti sve gospodarske objekte i što veći broj domaćinstava
- za potrebu razvrstavanja i ponovnog korištenja otpada izgraditi lokalna sabirališta u većim središtima jedinica lokalne samouprave, te središnji uređaj za razvrstavanje iskoristivog otpada u Sisku i Kutini
- sanirati i dodatno opremiti, odnosno (ukoliko je to nemoguće ili neisplativo) zatvoriti postojeće deponije i urediti nove
- sanirati "divlja" odlagališta
- proizvođači neopasnog proizvodnog otpada moraju donijeti svoje programe postupanja s otpadom u kojima će utvrditi slijedeće:
 - mjere izbjegavanja i smanjenja količina proizvodnog otpada
 - mjere iskorištenja otpada
 - mjere postupanja
 - mjere sanacije postojećih skladište odnosno privremenih odlagališta
 - mjere nadzora.

9.1. Postupanje s opasnim otpadom

Zakonom o održivom gospodarenju otpadom postupanje s opasnim otpadom propisano je na razini Države. Privremeno sabiralište opasnog otpada planira se na lokaciji regionalnog centra za gospodarenje otpadom.

Do uspostave regionalnog centra za gospodarenje otpadom privremeno skladištenje opasnog otpada planira se na mjestima nastanka (industrija, bolnice...) uz strogo poštivanje zakona i tehničkih propisa za skladištenje i čuvanje takvog vrsta otpada.

Programom prostornog uređenja RH na području Sisačko - moslavačke županije predviđene su sljedeće građevine za postupanje / zbrinjavanje opasnog otpada:

- građevine za obrađivanje i skladištenje opasnog otpada u Sisku (Spalionica otpada i građevina za privremeno skladištenje otpada Herbos d.o.o., fluidna

peć u INA Rafineriji nafte Sisak, te rotacijska peć u INA Rafineriji nafte u Sisku).

Planiranje mikrolokacija građevina od važnosti za Državu će se provoditi temeljem detaljnih studijskih i projektnih istraživanja.

9.2. Postupanje s neopasnim proizvodnim otpadom

Sukladno vrsti i svojstvima postojećeg neopasnog proizvodnog otpada, najveći dio zahtijeva odlaganja na odlagalište (deponiju) neopasnog proizvodnog otpada.

Budući najveći dio ovog otpada nastaje u tvornici Petrokemije u Kutini, razmatrat će se sanacija i dodatno opremanje postojeće deponije, kao i nove lokacije u blizini tvornice, kako se otpad ne bi prevezio na veće udaljenosti, što bi znatno poskupjelo odlaganje istoga, kao i povećalo mogućnost akcidenta pri prijevozu. Posebno treba obratiti pozornost na blizinu parka prirode Lonjsko polje i zaštitu podzemnih voda na Moslavačkoj gori.

Zbrinjavanje neopasnog proizvodnog otpada koji neće biti zbrinut na drugačiji način riješit će se u sklopu regionalnog centra za gospodarenje otpadom.

Na području južne industrijske zone u Sisku planira se odlagalište neopasnog proizvodnog otpada i lokacija za gospodarenje građevinskim otpadom.

9.3. Postupanje s komunalnim otpadom

Sustav gospodarenja otpadom u Sisačko-moslavačkoj županiji zasniva se na uspostavi regionalnog centra za gospodarenje otpadom (CGO) u cilju prihvata sortiranog i nesortiranog komunalnog otpada, sortiranja i razdvajanja, mehaničke i biološke obrade, recikliranja, kompostiranja i odlaganja ostatnog dijela, obrade tekućih i plinovitih ostataka, monitoringa, obrade glomaznog otpada, te odlaganja neopasnog i sabiranja opasnog otpada do konačnog zbrinjavanja od strane Države.

Nacrtom Plana gospodarenja otpadom Republike Hrvatske su, radi ekonomičnosti, planirane moguće lokacije regionalnih centara za gospodarenje otpadom u susjednim županijama, na kojima bi se zbrinjavao otpad i sa područja Sisačko-moslavačke županije:

- Babina Gora u Karlovačkoj županiji
- Tarno u Zagrebačkoj županiji.
- Šagulje u Brodsko-Posavskoj županiji.

Sustav gospodarenja komunalnim otpadom na nivou Županije predviđa:

- uspostavu zelenih otoka i reciklažnih dvorišta u gradovima, općinskim središtima i većim naseljima
- uspostavu pretovarnih stanica na lokacijama postojećih odlagališta
- gradovi i općine će odrediti lokacije na svojim područjima za reciklažna dvorišta za prihvata građevnog otpada
- preporuča se gradovima i općinama koje imaju na svom području razvijeno stočarstvo da predvide lokacije za sabirališta i privremeno skladištenje nusproizvoda životinjskog porijekla.

Sva aktivna odlagališta otpada koristiti će se do zakonom predviđenog roka.

Ovim Planom planiraju se moguće lokacije pretovarnih stanica na lokacijama postojećih odlagališta: Kurjakana, Goričica, Blatuša, Ćore i Gmajna.

Moguće lokacije za izgradnju kazete za zbrinjavanje azbesta su na postojećim odlagalištima: Čore, Blatuša, Goričica i Gmajna.

Konačni odabir lokacije za pretovarne stanice i kazete za zbrinjavanje azbesta se treba donijeti po izradi daljnjih Studija izvedivosti za sustav gospodarenja otpadom na državnoj i županijskoj razini.

10. MJERE SPRJEČAVANJA NEPOVOLJNOG UTJECAJA NA OKOLIŠ

10.1. Zaštita zraka

Mjere za sprječavanje i smanjivanje onečišćavanja zraka provode se:

- cjelovitim planiranjem, odnosno usklađivanjem dokumenata prostornog uređenja s programima zaštite okoliša, posebno zaštite zraka,
- propisivanjem zaštitnih mjera i graničnih vrijednosti onečišćenja zraka,
- primjenom propisane ili utvrđene procjene utjecaja na okoliš i primjenom mjera zaštite i poboljšanja kakvoće zraka pri gradnji i rekonstrukciji stacionarnih (tehnološki procesi, industrijski pogoni, uređaji i objekti iz kojih se onečišćujuće tvari ispuštaju u zrak) i difuznih (uređaji, površine i druga mjesta odakle se onečišćujuće tvari slobodno šire zrakom bez određena ispusta ili dimnjaka) izvora onečišćavanja zraka,
- poticanjem upotrebe izvorno čistih tehnologija,
- primjenom sanacijskih programa za pojedine izvore ili područja.

10.1.1. Mjere za sprečavanje onečišćivanja zraka

Pri izradi prostornih planova gradova i općina moraju se uzeti u obzir područja posebnih prirodnih i kulturnih obilježja, postojeća i planirana kategorija kakvoće zraka na nekom području te odabrati najpovoljnije lokacije za moguće izvore onečišćavanja zraka, kao i potrebne zaštitne udaljenosti između takvih objekata i stambenih zona u skladu s odredbama Zakona o zaštiti zraka.

Za pojedina područja mogu se propisati strože granične vrijednosti emisija i strože zaštitne mjere, ovisno o osjetljivosti ekosustava, daljinskom prijenosu onečišćavanja i kakvoći zraka.

10.1.2. Mjere za smanjenje onečišćivanja zraka

Potrebno je poduzeti slijedeće mjere:

- u cilju smanjenja negativnih utjecaja emisija iz rafinerijskih pogona na stanovnike grada Siska kao i iz pogona Petrokemije Kutina na stanovnike grada Kutine treba zahtijevati optimalno vođenje procesa i održavanje pogona i opreme,
- za područje oko Rafinerije u Sisku treba donijeti sanacijski program mjera za smanjenje emisija onečišćenja, posebno iz difuznih izvora rafinerijskih pogona
- u Rafineriji učinkovitost rada postrojenja odsumporavanja kontrolirati stalnim mjerenjem emisije dimnih plinova
- u Termoelektrani Sisak smanjiti onečišćenje primjenom kvalitetnijeg goriva, poboljšanjem izgaranja i povećanjem učinkovitosti
- promicanje upotrebe plina u svim gradovima i većim naseljima

- *kotlovnice na kruta goriva preraditi na tekuće ili plinovito gorivo*
- *u svim kotlovnicaama koja koriste loživu ulje propisati upotrebu niskosumpornog loživog ulja, odnosno upotrebu plina*
- *propisati nadzor ispušnih plinova za vozila javnog gradskog prometa, teretna i dostavna vozila određene nosivosti*
- *stroga središta gradova u Županiji (Sisak, Kutina, Hrvatska Kostajnica, Petrinja, Novska, Popovača, Glina i ostali) osloboditi prometa i urediti pješačke zone*
- *održavanje javnih gradskih površina redovnim čišćenjem prašine s ulica (usisivači).*
- *zabraniti korištenje ugljena u kućnim kotlovnicaama i prodaju ugljena na malo sa sadržajem sumpora većim od 0,55 g/MJ*

10.1.3. Mjere za nove zahvate u prostoru

Gradovi na području Županije dužni su, sukladno zakonskim propisima, voditi katastar emisija u okoliš, s obzirom na utvrđene djelatnosti koje onečišćuju zrak u zonama stanovanja i industrijskim područjima.

Izvođenjem nekog zahvata na bilo kojem mjestu u Županiji ne smije se izazvati povećanje opterećenja niti smije doći do prelaska kakvoće zraka u višu kategoriju u bilo kojoj točki okoline izvora.

U zonama mješovite namjene moguće je locirati samo manje gospodarske pogone koji neće negativno utjecati na kvalitetu okoliša, dok je smještaj novih gospodarskih pogona srednje ili manje veličine predviđen u sklopu prostora za razvoj malog i srednjeg poduzetništva, koje će biti definirane dokumentima prostornog uređenja niže razine. Dugoročno, onečišćenje zraka zbog prometa bit će glavni problem za Županiju. Ovom treba posvetiti posebnu pažnju i pojačati infrastrukturu koja će omogućiti iznalaženje pravovremenih i djelotvornih zaštitnih mjera. Pored propisanih mjera za smanjenje onečišćenja zraka u točki 10.1.2., potrebno je poduzeti, sukladno mogućnostima, slijedeće mjere:

- *proširivati pješačke zone u gradovima, uz istovremenu izgradnju javnih garaža*
- *unapređenje javnog prijevoza, naročito u okruženju urbanih cjelina (primjena plina u vozilima javnog prijevoza i dostavnim vozilima)*
- *osigurati veću protočnost prometnica.*

10.2. Zaštita od buke i vibracija

Zaštita od buke obrađuje se dokumentima prostornog uređenja niže razine (GUP, UPU). Prostornim planovima uređenja općina i gradova mogu se propisati posebne mjere zaštite od buke za građevinska područja, kao i za građevine izvan građevinskog područja i građevine javnih sadržaja.

Za građevinska područja, Zakonom o zaštiti od buke i Pravilnikom o najvišim dopuštenim razinama buke u sredini u kojoj ljudi rade i borave, propisane su najviše dopuštene razine buke u otvorenom prostoru:

Tablica 7: Najviše dopuštene ocjenske razine buke emisije u otvorenom prostoru

Zona buke	Namjena prostora	Najviše dopuštene ocjenske razine buk emisije LRAeq u dB (A)	
		za dan	za noć
1.	Zona namijenjena odmoru, oporavku i liječenju	50	40
2.	Zona namijenjena samo stanovanju i boravku	55	40
3.	Zona mješovite, pretežito stambene namjene	55	45
4.	Zona mješovite, pretežito poslovne namjene sa stanovanjem	65	50
5.	Zona gospodarske namjene (proizvodnja, industrija, skladišta, servisi)	-na granici građevne čestice unutar zone buka ne smije prelaziti 80 dB (A) -na granici ove zone buka ne smije prelaziti dopuštene razine zone s kojom graniči	

Građevine i postrojenja koja mogu biti izvor prekomjerne buke potrebno je locirati na odgovarajuću udaljenost od naselja, stambenih i rekreacijskih zona.

10.3. Zaštita voda

Mjerama zaštite treba sačuvati one vode koje su još čiste, zaustaviti postupke i zahvate u prostoru na pogoršanju kakvoće voda, saniranjem ili uklanjanjem izvora onečišćenja, osigurati poboljšanje ekoloških svojstava vode, tamo gdje su one narušene, te osigurati svrhovito korištenje voda, a time skladan i postojan razvoj.

10.3.1. Zaštita izvorišta vode za piće

Za očuvanje i poboljšanje kakvoće, te zaštitu količine vode postojećih i mogućih izvorišta pitke vode nužno je: određivanje područja zona zaštite izvorišta i načina ponašanja u ovim zonama. Oni se moraju temeljiti na hidrogeološkim i sanitarno ekološkim mjerama.

Kategorizaciju izvorišta potrebno je izvršiti na osnovi regionalnih vodoopskrbnih planova.

Odluka o zaštiti izvorišta je osnovni pravni akt kojim se određuje zaštita izvorišta vode za piće. Zaštita izvorišta provodi se u skladu s odlukama koje donosi, ovisno o području prostiranja zone zaštite, županijska skupština, gradsko ili općinsko vijeće.

Na osnovi dosadašnjih istražnih radova moraju se donijeti odluke o zonama zaštite za izvore koji će biti uključeni u javne vodoopskrbne sustave, a za koje odluka o zaštiti izvorišta još nije donešena (u vodoopskrbnom sustavu Moslavačka Posavina to su izvorišta: Mustafina Klada, Mužilovčica (Kutina), Osekovo i Jasenovac; u vodoopskrbnom sustavu "Petrinja-Sisak" izvorišta: Novo Selište, Pecki, Peščenica, Kopa, Križ, Igralište i Hrastovica; u vodoopskrbnom sustavu Hrvatska Kostajnica izvorište Dubica; te u vodoopskrbnom sustavu "Glina-Gvozd" izvorišta: Smerdan, Pokupska Slatina i Pecka).

Zone sanitarne zaštite za izvore koji će biti uključeni u javne vodoopskrbne sustave potrebno je uvrstiti u prostorne planove uređenja gradova i općina.

10.3.2. Mjere zaštite podzemnih voda

Za slučaj izvanrednih zagađenja provode se mjere temeljem Državnog i Županijskog plana za zaštitu voda. Potrebno je izraditi operativne planove interventnih mjera za slučaj izvanrednih zagađenja i osposobiti se i opremiti za hitno provođenje sanacijskih mjera.

Posebnu pozornost u tom smislu treba dati mogućim izvorima zagađenja većih razmjera kao što su: INA - Rafinerija, Petrokemija d.d., Jadranski naftovod, autocesta i željeznička pruga, velike toplane u naseljima, deponije i veći industrijski pogoni.

10.3.3. Zaštita površinskih voda

Zaštita površinskih voda zastupljena je u okviru zaštite podzemnih voda i izvorišta iz kojih se stvaraju površinski tokovi Save, Kupe i njihovih pritoka.

Kakvoću ovih vodotoka treba očuvati i unaprijediti nadziranom ispuštanjem i pročišćavanjem otpadnih voda. Odvodnja otpadnih voda pripadajućih područja ovih vodotoka je strateški riješena, a vremenski tijek izgradnje treba odrediti Županijskim planom za zaštitu voda od onečišćenja.

10.4. Zaštita tla

Vrednovanjem zemljišta, uz uvažavanje osobitosti sistemskih jedinica tla, zemljišta su razgraničena na I. do IV. kategoriju zaštite, gdje:

- zemljišta I. kategorije zaštite obuhvaćaju najvrednija tla i treba ih zaštititi i namijeniti primarnoj poljoprivrednoj proizvodnji
- zemljišta II. kategorije odgovarajućim mjerama zaštite treba zaštititi planiranjem manje gustoće naseljenosti u kojima će poljoprivredno zemljište biti odgovarajuće uklopljeno, zaštićeno i privedeno svojoj svrsi u okviru manjih gospodarstva i okućnica
- zemljišta III. i IV. kategorije čine zemljišta koja su uglavnom prekrivena šumama, te zemljišta na strmim padinama za koje je potrebno planirati mjere zaštite od erozije
- na zemljištima III. i IV. kategorije planiranje građenja se može odvijati bez ograničenja.

Zemljište I. kategorije zaštite u kartografskom prikazu broj 1. Korištenje i namjena prostora kartirano je kao "poljoprivredno tlo isključivo osnovne namjene, vrijedno obradivo tlo". Zemljište II. kategorije je kartirano kao "poljoprivredno tlo isključivo osnovne namjene - ostala obradiva tla", a zemljišta III. i IV. kategorije zajedno kao "ostalo poljoprivredno tlo i šumsko zemljište".

Prenamjena vrijednog obradivog tla I. kategorije u nepoljoprivredne, posebice građevinske svrhe, u pravilu nije dopuštena. Dapače, postojeće zapuštene poljoprivredne površine potrebno je privesti poljoprivrednoj namjeni ili ih pošumiti.

Obzirom na činjenicu da zaštita tla ima mnogostruki učinak na ostale dijelove okoliša, da predstavlja važan životni i gospodarski prostor, da se obnavljanje i stvaranje tla odvija vrlo sporo, pri izradi planova niže razine (prostornih planova uređenja gradova i općina) potrebno je:

- predvidjeti dugoročno i kvalitetno korištenje tla, te dati prednost zaštiti ispred ostalih korisničkih interesa

- predvidjeti za površine koje se više ne koriste ponovno obrađivanje (rekultivaciju)
- predvidjeti u svrhu zaštite od erozije i štetnog djelovanja zbijanja tla odgovarajuće poljoprivredne i šumarske postupke
- predvidjeti obnovu tala oštećenih erozijom i klizanjem
- poticati pošumljavanje i pomlađivanje šuma autohtonih šumskih zajednica
- močvarnim tlima gospodariti na način održivog razvoja.

Predviđena je sanacija zagađenog tla na području Županije (bivša odlagališta otpada i sl.).

Smjernice propisane Planom za iskorištavanje mineralnih sirovina danih u točki 1.3.6. sukladno se primjenjuju i u pogledu premještanja tla (iskorištavanje kvalitetne zemlje za druge namjene na drugim lokacijama.) Detaljnije smjernice će se odrediti kroz prostorne planove uređenja gradova odnosno općina.

10.5. Mjere posebne zaštite

10.5.1. Temeljne smjernice za provedbu mjera zaštite u planiranju prostora

Osnovne smjernice i osnovna planska rješenja i prijedlozi za provedbu mjera zaštite ljudi, prirodnih i materijalnih vrijednosti na području Županije temelje se na geopolitičkom položaju, geografskim i demografskim značajkama, stupnju razvoja gospodarstva, infrastrukture i svih društvenih djelatnosti, kao i na procjeni ugroženosti cijelog područja Županije prirodnim nepogodama, tehničko - tehnološkim i ekološkim nesrećama i mogućim ratnim razaranja.

Posebne smjernice i zahtjevi zaštite i spašavanja u planiranju prostora poradi omogućavanja što boljih uvjeta za preživljavanje ljudi, koje bi u najvećoj mjeri omogućile smanjenje ljudskih žrtava, općenito obuhvaćaju:

1. mjere kojima se osigurava što bolja zaklonjenost stambenih, poslovnih i drugih građevina, smanjuje njihova izloženost i povredljivost od razaranja (manja visina građevina, manja gustoća izgrađenosti, više zelenih površina, veća udaljenost između građevina i slično),
2. mjere koje omogućavaju što učinkovitiju evakuaciju, izmještanje, spašavanje, zbrinjavanje, sklanjanje i druge mjere zaštite i spašavanja ljudi,
3. mjere koje omogućavaju elastičan prijelaz iz optimalnih u izvanredne uvjete prometa i kretanja,
4. mjere koje omogućavaju lokalizaciju i ograničavanje dometa posljedica pojedinih prirodnih nepogoda i drugih incidentnih ili izvanrednih događaja,
5. mjere koje omogućavaju funkcioniranje i obnavljanje građevina u slučaju oštećenja (protivpotresno i protivpožarno projektiranje i slično).

10.5.2. Smjernice za zaštitu od požara i eksplozije

Na području Sisačko - moslavačke županije Prostornim planom predviđene su slijedeće mjere zaštite od požara i eksplozije :

- prilikom izrade planova obavezno koristiti odredbe važećih propisa kojima se regulira projektiranje i izgradnja vatrogasnih pristupa i hidrantske mreže za gašenje požara
- u svrhu sprječavanja širenja vatre i dima unutar građevina, sprječavanja širenja požara na susjedne građevine, omogućavanja sigurne evakuacije

osoba iz građevina te zaštite spašavatelja, građevine je potrebno projektirati prema odredbama važećih propisa kojima se regulira otpornost na požar i drugim zahtjevima koje građevine moraju zadovoljiti u slučaju požara

- *tehničke uvjete i normative za siguran transport tekućih i plinovitih ugljikovodika magistralnim plinovodima, te plinovodima za međunarodni transport, kao i tehničke uvjete i normative za mjere zaštite ljudi i imovine i zaštite plinovoda, te postrojenja i uređaja koji su njihovim sastavnim dijelom projektirati prema odredbama važećih propisa kojima se regulira problematika sigurnog transporta tekućih i plinovitih ugljikovodika magistralnim naftovodima i plinovodima, te naftovodima i plinovodima za međunarodni transport*
- *prostori i građevine za skladištenje, držanje i promet zapaljivih tekućina i plinova moraju se projektirati sukladno važećim propisima, tehničkim normativima i normama, a iznimno, kao i u slučajevima nedostatka hrvatskih propisa mogu se primjeniti strani propisi, tehnička pravila ili primjenjene znanstvene spoznaje, uz prethodno odobrenje Ministarstva unutarnjih poslova*
- *plinske kotlovnice projektirati i izvoditi sukladno odredbama važećih propisa kojima se regulira projektiranje i izgradnja plinskih kotlovnica*
- *prilikom određivanja mjesta gdje će se proizvoditi, skladištiti ili koristiti eksplozivne tvari na odgovarajući način, glede sigurnosnih udaljenosti primijeniti odredbe važećih propisa kojima se regulira problematika eksplozivnih tvari*
- *u slučaju određivanja mjesta za poslovne prostore za proizvodnju oružja, promet oružja i streljiva, te popravlanje i prepravlanje oružja, na odgovarajući način primijeniti odredbe važećih propisa kojima se reguliraju mjere zaštite od požara poslovnih prostorija za proizvodnju oružja, promet oružja i streljiva, te popravlanje i prepravlanje oružja*
- *ugostiteljske prostore projektirati i izvoditi prema odredbama važećih propisa kojima se regulira zaštita od požara ugostiteljskih objekata*
- *sustave za dojavu požara projektirati i izvesti prema važećim propisima kojima se regulira projektiranje i izvedba istih*
- *stabilne sustave za gašenje požara projektirati i izvesti prema važećim propisima i uputama proizvođača*
- *skladišta je potrebno projektirati i izvesti prema odredbama važećih propisa kojima se regulira zaštita skladišta od požara i eksplozije*
- *prilikom projektiranja i izvedbe elektroenergetskih postrojenja primijeniti odredbe važećih propisa kojima se regulira zaštita od požara i eksplozija istih*
- *prilikom projektiranja i izvedbe zahvata u prostoru gdje se predviđa korištenje zapaljivih tekućina i plinova, te gdje postoje prostori ugroženi eksplozivnom atmosferom primijeniti odredbe važećih propisa kojima se regulira problematika prostora ugroženih eksplozivnom atmosferom*
- *za izgradnju, dogradnju i rekonstrukciju građevina određenih posebnim propisom iz područja zaštite od požara potrebno je izraditi elaborat zaštite od požara kao podlogu za projektiranje mjera zaštite od požara u glavnom projektu predmetnog zahvata u prostoru*
- *za zahvate u prostoru koji su određeni posebnim propisom o gradnji i propisima iz područja zaštite od požara potrebno je od Policijske uprave*

Sisačko-moslavačke ishoditi potvrdu da su u glavnom projektu primjenjene propisane mjere zaštite od požara

- *prilikom projektiranja pojedinog zahvata u prostoru primijeniti propise vezane za zaštitu od požara koji su važeći u trenutku izrade projektne dokumentacije.*

10.5.3. Mjere za zaštitu od prirodnih i drugih nesreća

Osnovne smjernice i osnovna planska rješenja i prijedlozi za provedbu mjera zaštite ljudi, prirodnih i materijalnih vrijednosti na području Županije temelje se na geopolitičkom položaju, geografskim i demografskim značajkama, stupnju razvoja gospodarstva, infrastrukture i svih društvenih djelatnosti, kao i na procjeni ugroženosti cijelog područja Županije prirodnim nepogodama, tehničko - tehnološkim i ekološkim nesrećama.

Navedeni Zahtjevi zaštite i spašavanja odnose se na ugroze po stanovništvo i materijalna dobra na području Sisačko-moslavačke županije, a razrađeni su prema mogućim opasnostima i prijetnjama koje mogu izazvati nastanak katastrofe i velike nesreće.

10.5.3.1. Zaštita od rušenja i spašavanje iz ruševina

Ceste i ostale prometnice treba zaštititi posebnim mjerama od rušenja zgrada i ostalog zaprečivanja radi što brže i jednostavnije evakuacije ljudi i dobara. Urbanističkim planovima uređenja koje će se izraditi za građevinska područja naselja i površine za izdvojene namjene izvan naselja potrebno je definirati i dimenzionirati sustav ulazno-izlaznih prometnica.

Prometnice unutar neizgrađenih dijelova naselja moraju se projektirati na taj način da razmak građevina od prometnice omogućuje da eventualne ruševine građevina ne zaprečavaju prometnicu radi omogućavanja evakuacije ljudi i pristupa interventnim vozilima.

U područjima nizvodno od planiranih energetske hidroakumulacije, odnosno brana, u kojima je na zemljištu označen doseg i zona plavljenja uslijed iznenadnog rušenja ili prelijevanja brana, izgradnja se određuje prostornim planovima koji obuhvaćaju ta područja.

Kod projektiranja većih raskrižja i čvorišta s prometnicama projektiranim u dvije ili više razina, mora se osigurati cijeli lokalitet čvorišta na način da se isti režim prometa može, unaprijed projektiranim načinom, odvijati na jednoj (prizemnoj) razini. Kod projektiranja građevina mora se koristiti tzv. projektna seizmičnost sukladno utvrđenom stupnju eventualnih potresa po MSC ljestvici njihove jačine prema mikrosezmičkoj rajonizaciji Sisačko-moslavačke županije, odnosno seizmološkoj karti Hrvatske za povratni period za 500 godina.

Prostornim planom Županije, te prostornim planovima koji proizlaze iz prostornog plana županije, potrebno je definirati područja koja nisu ugrožena urušavanjem kao zone (kartografski) za evakuaciju ljudi (zelenilo, trgovi, slobodne površine i slično), a u svrhu olakšavanja pristupa i evakuacije prilikom akcidentne situacije.

10.5.3.2. Zaštita od potresa

U svrhu efikasne zaštite od potresa potrebno je konstrukcije svih građevina planiranih za izgradnju na području Županije uskladiti sa zakonskim i pod zakonskim propisima za predmetnu seizmičku zonu. Za područja u kojima se planira izgradnja

većih stambenih i poslovnih građevina, potrebno je izvršiti geomehaničko i drugo ispitivanje terena kako bi se postigla maksimalna sigurnost konstrukcija na predviđene potrese.

Teritorij Županije je seizmički aktivan, ali je na njegovim pojedinim dijelovima različit stupanj seizmičkog rizika. Važeće karte, iz kojih se može očitati stupanj seizmičnosti pojedine lokacije su mjerila 1:1.000.000 i stoga nedovoljne preciznosti. U tu svrhu potrebno je izraditi seizmotektonsko zoniranje Županije u mjerilu 1:100.000, koje mora biti usklađeno sa seizmičkim zoniranjem Republike Hrvatske. Do izrade nove seizmičke karte Županije protupotresno projektiranje i građenje treba provoditi u skladu s postojećim seizmičkim kartama, zakonima i propisima.

Protupotresno projektiranje građevina kao i građenje potrebno je provoditi sukladno Zakonu o gradnji i postojećim tehničkim propisima.

Lociranje građevinskih područja naselja i infrastrukturnih građevina u dokumentima prostornog uređenja niže razine treba provoditi u skladu sa seizmotektonskim zoniranjem Županije i geotehničkim zoniranjem općina i gradova odnosno geotehničkim mikrozoniranjem urbanih cjelina.

Kod rekonstrukcije starijih građevina koje nisu projektirane u skladu s propisima za protupotresno projektiranje i građenje izdavanje dozvole za građenje treba uvjetovati ojačavanjem konstruktivnih elemenata na djelovanje potresa.

10.5.3.3. Zaštita od industrijskih nesreća

Sukladno Zakonu i potvrđivanju Konvencije o prekograničnim učincima industrijskih nesreća (Narodne novine br. 7/99) i obvezama koje iz toga proizlaze potrebno je pri odlučivanju o lokacijama smještaja tzv. opasnih djelatnosti uzeti u obzir sljedeće:

- rezultate analize i ocjene rizika, uključujući ocjenu fizičkih značajki prostora
- procjenu rizika po okoliš, uključujući posljedice prekograničnog učinka
- procjena novih opasnih djelatnosti koje bi mogle biti izvor rizika
- razmatranje lokacije za nove i značajne izmjene na postojećim opasnim djelatnostima na sigurnoj udaljenosti od postojećih središta naseljenosti, te uspostavljanje sigurnosnih područja oko opasnih djelatnosti
- sudjelovanje javnosti.

Pri izradi planova intervencija u zaštiti okoliša potrebno je:

- utvrditi količinu i svojstva opasnih tvari na licu mjesta
- prirediti scenarij tipičnog uzorka industrijske nesreće
- predvidjeti količinu ispuštanja opasnih tvari u okoliš
- predvidjeti raspon i težinu nastalih posljedica za ljude i okoliš
- predvidjeti vremenski rok od početka događaja do kulminacije industrijske nesreće
- poduzeti mjere za smanjenje vjerojatnosti proširenja štetnog djelovanja
- uzeti u obzir broj, rasprostranjenost i koncentraciju ljudi u zoni opasnosti
- procijeniti mogućnosti evakuacije.

10.5.3.4. Poplave i bujice

Na temelju iskustvenih podataka može se tvrditi da većina obrambenih nasipa može braniti ugrožena područja od voda 100-godišnjeg povratnog perioda, ali u

različitim vremenskim periodima. U svrhu preventivnog djelovanja kojim se pospješuje obrana od poplava treba provoditi slijedeće aktivnosti:

- regulirane vodotoke i retencije, obrambene nasipe, zemljane brane i ispusne uređaje na njima održavati u primjerenom stanju kako ne bi nastajale neprilike za vrijeme velikih voda
- preostale vodotoke ili njihove dijelove, koji još nisu regulirani (pretvoreni u kanale) zadržati u prirodnom obliku, osiguravajući samo nužnu protočnost za velike vode
- u slivovima bujičnih potoka provoditi zaštitu reljefa i šumarskim metodama sanirati degradirana tla.

Građevinske mjere zaštite od poplava uključuju građenje regulacijskih i zaštitnih vodnih građevina, kao i obavljanje svih potrebnih radova gospodarskog i tehničkog održavanja vodotoka, vodnog dobra i vodnih građevina te sustavnog obavljanja tehničkog promatranja ključnih vodnih građevina (nasipa, brana itd.).

Negrađevinske mjere zaštite od poplava sastoje se od provedbi mjera operativne obrane od poplave, upravljanja i koordinacije pogona višenamjenskih akumulacija i distribucijskih vodnih građevina tijekom velikih voda, unapređivanja sustava automatskih meteoroloških i vodomjernih postaja te omogućavanja dostupnosti izmjerenih podataka nadležnim službama u realnom vremenu. Osim toga, u svrhu produljenja raspoloživih vremena za odgovarajuće reakcije na poplavne događaje, a time i povećanja efikasnosti operativne obrane od poplava, potrebno je stalno unapređivati i modernizirati postojeće sustave za praćenje i prognoziranje hidrometeoroloških pojava te postojeće komunikacijske sustave, kao i interne sustave za uzbunjivanje na hidroakumulacijama, koji moraju biti u ispravnom stanju te zvučnom snagom pokrivati područje moguće ugroze.

Urbanističke mjere koje treba ugraditi u prostorne planove:

- zabrana gradnje u mjestima koja su u zoni plavljenja
- prostornim planovima definirati glavne prometnice koje nisu ugrožene plavljenjem te pravce evakuacije izvan zona plavljenja
- razraditi mjere zaštite kritične infrastrukture koja je ugrožena poplavom
- prostorni planovi moraju sadržavati i popis ugroženih značajnih gospodarskih objekata, popis ugroženih imovaca opasnih stvari koje bi uslijed poplavlivanja mogla ugroziti ljude i okoliš, te popis ugroženih spomenika kulture
- u područjima gdje nisu regulirani vodotoci (velike bujice), a izgradnja nije suprotna prostornom planu objekti se moraju graditi od čvrstog materijala na način da dio objekta ostane nepoplavljen i za najveće vode. Pod ovim se smatra da gradnja podrumskih i prizemnih etaža mora biti projektirana na pojačanu otpornost prema utjecaju bujičnih tokova i vode pri poplavlivanju. Nije dopuštena gradnja i opremanje podzemnih skloništa i osnovne i dopunske zaštite u objektima gdje je opasnost od poplava i bujičnih tokova realna.

10.5.3.5. Suše

Zaštita se provodi uglavnom primjenom tri metode: selekcijsko – generička, geografsko zoniranje i agrotehničke mjere. Najuspješnija i najpouzdanija metoda protiv suše je navodnjavanje.

10.5.3.6. Klizišta

Ukoliko se u zoni zahvata prostornog plana nalaze klizišta ili mjesta velikih erozija, nužno ih je označiti u kartografskom prikazu. Za zone klizanja i erozije potrebno je predvidjeti urbanističke mjere zaštite.

10.5.3.7. Požari

Požari se tretiraju kao destruktivan faktor okoliša uzrokovan prirodnim pogodnostima i ljudskim nemarom. Potencijal za izbijanje požara u izravnoj je vezi sa zapaljivošću uskladištenih materijala, zapaljivim materijalima koji se upotrebljavaju u gradnji objekta i protupožarnim mjerama primijenjenim na određenom lokalitetu odnosno u postrojenju.

U cilju onemogućavanja nastanka i sprečavanja širenja požara, osnovne preventivne mjere u planiranju prostora trebaju sadržavati sljedeće:

- zoniranje - utvrđivanje namjene prostora te, temeljem prihvaćenih metoda za utvrđivanje požarnih sektora unutar zona, utvrđivanje zona zaštite s požarnim zaprekama (vatrobranim pojasevima). Vatrobrani pojasevi, odnosno požarne zapreke mogu biti ulice, parkovi i drugi slobodan prostor gdje nije dozvoljena gradnja, kao i prirodne prepreke - vodotoci i jezera
- tijekom izrade dokumenata prostornog uređenja postojećih urbanih sredina s gustoćom izgrađenosti većom od 30%, kao i većim požarnim opterećenjem utvrditi pojačane mjere zaštite kroz:
 - a) ograničenje broja etaža
 - b) obvezatnu interpolaciju građevina većeg stupnja vatrootpornosti (najmanje F- 120)
 - c) izgradnju požarnih zidova
 - d) ograničenje namjene na djelatnosti s najmanjim požarnim opasnostima
 - e) izvedbu dodatnih mjera zaštite (vatrodojava, pojačan kapacitet hidrantske mreže).
- prilikom svih zahvata u prostoru, te izrade dokumenata prostornog uređenja primijeniti propise vezane za zaštitu od požara koji su važeći u trenutku izrade projektne dokumentacije.

10.5.3.8. Olujno ili orkansko nevrijeme

Kod planiranja i gradnje prometnica valja voditi računa o vjetru i pojavi ekstremnih zračnih turbulencija. Na prometnicama se, na mjestima gdje vjetar ima udare olujne jačine, trebaju postavljati posebni zaštitni sistemi, tzv. vjetrobrani (kameni i/ili betonski zidovi te perforirane stijene i/ili segmentni vjetrobrani) i posebni znakovi upozorenja.

10.5.3.9. Snježne oborine

Mogu prouzročiti velike štete na građevinama, a najvećim dijelom to se odnosi na krovne konstrukcije, koje trebaju biti projektirane prema normama za opterećenje snijegom karakteristično za različita područja, a određeno na temelju meteoroloških podataka iz višegodišnjeg razdoblja motrenja.

10.5.3.10. Poledica

Preventivne mjere uključuju prognozu za tu pojavu te izvješćivanje o tome odgovarajućih službi, koje u svojoj redovnoj djelatnosti vode računa o sigurnosti prometne infrastrukture.

10.5.3.11. Tehničko-tehnološke katastrofe izazvane nesrećama u gospodarskim objektima

Na području Sisačko-moslavačke županije postoji 58 pravnih osoba u kojima se nalaze velike količine opasnih tvari: eksplozivnih, zapaljivih, otrovnih, radioaktivnih itd. Nesreće koje se u tim poduzećima mogu dogoditi zbog raznih razloga, mogu imati katastrofalne posljedice s velikim brojem stradalih osoba.

Potencijalno ugroženim objektima u Županiji se smatraju svi javni objekti i zaštićeni dijelovi prirode. Posebno se mora voditi računa o:

- školama i vrtićima
- bolnicama, Domovima zdravlja i njihovim ispostavama (ambulantama)
- hotelima, bazenima
- domovima za stare i nemoćne
- tržnicama i velikim trgovačkim centrima, gdje se zadržava veći broj ljudi.

Prostorni plan mora sadržavati:

- popis mogućih izvora tehničko – tehnoloških akcidenata u stacionarnim objektima i kritičnu infrastrukturu uz njih
- zone dometa istjecanja opasnih tvari u tlo, zrak u površinske i podzemne vode
- popis prometnica kojima se najviše prevoze opasne tvari i kritičnu infrastrukturu uz njih
- kartografski prikaz mogućih izvora i zona ugroza tehničko-tehnoloških katastrofa i većih nesreća u gospodarstvu i prometu
- u ugroženim zonama prostorni plan treba predvidjeti restriktivne mjere gradnje naročito za građevine u kojima boravi veći broj ljudi ili spadaju u kritičnu infrastrukturu.

Urbanističke mjere koje treba ugraditi u prostorne planove:

U blizini lokacija gdje se proizvode, skladište, prerađuju, prevoze, sakupljaju ili obavljaju druge radnje s opasnim tvarima ne preporuča se gradnja objekata u kojem boravi veći broj osoba (dječji vrtići, škole, sportske dvorane, stambene građevine i sl.). Prostornim planovima potrebno je definirati moguće izvore tehničko – tehnološke nesreće, zone dometa istjecanjem opasnih tvari u zrak, u površinske vode, u podzemne vode, također je potrebno definirati sve objekte kritične infrastrukture koji bi bili ugroženi tehničko – tehnološkim akcidentom u gospodarskom objektu ili u prometu.

10.5.3.12. Zaštita voda (vodonosnika)

Dokumentima prostornog uređenja jačati mjere na zaštiti vodonosnika koji je od sve većeg životnog i ekonomskog značenja za područje Sisačko-moslavačke županije.

U području vodonosnika učinkovito rješavati otpadne vode, te izgradnju farmi ne dozvoljavati bez cjelovitog i prihvatljivog zbrinjavanja fekalnih voda.

Posebnim uvjetima građenja u zoni zaštite vodonosnika usmjeriti izgradnju plantaža trajnih nasada u području vodonosnika, odnosno limitirati na kulture koje ne zahtijevaju uporabu fungicida i drugih zaštitnih sredstava.

10.5.3.13. Epidemiološke i sanitarne opasnosti

U svrhu postizanja što bolje epidemiološke i sanitarne zaštite stanovnika na ovom području potrebno je dovršiti sustav vodoopskrbe, te svim stanovnicima omogućiti priključak na javni sustav opskrbe, potrebno je dovršiti sustav odvodnje otpadnih voda te izgradnju kolektora za pročišćavanje otpadnih voda. Potrebno je također definirati i kartografski prikazati postojeća odlagališta otpada.

10.5.3.14. Mjere posebne zaštite u planiranju prostora

U sklopu Prostornog plana uređenja Sisačko-moslavačke županije dat je zakonski okvir iz koga proizlaze mjere te osnovne smjernice kojih se treba pridržavati u smislu provedbe sklanjanja ljudi, zaštite od rušenja, zaštite od potresa, zaštite od poplava i zaštite od požara.

Osnovne planske smjernice i zahtjevi zaštite i spašavanja u planiranju prostora u najvećoj se mjeri poklapaju s modernim pristupom prostornom planiranju i uređivanju prostora. Treba navesti neke od važnijih postavki takvog pristupa:

- *planiranje uvjeta za ravnomjerni demografski razvoj*
- *dislokacija industrije, radnih i poslovnih zona od površina namijenjenih stanovanju*
- *policentričnim razvijanjem mreže naselja postići ravnomjerniju izgrađenost prostora i raspodjelu izgrađenih struktura*
- *planiranim uređenjem prostora poboljšati infrastrukturu i komunikacijske uvjete*
- *ukupno stanovništvo županije u svim vrstama planiranja obuhvatiti potpunim mjerama zaštite i spašavanja.*

Specifične smjernice i zahtjevi zaštite i spašavanja u planiranju prostora poradi omogućavanja što više i što boljih uvjeta za preživljavanje ljudi, odnosno omogućavanja smanjenja ljudskih žrtava u što je moguće većoj mjeri, općenito obuhvaćaju:

- *mjere kojima se osigurava što bolja zaklonjenost stambenih, poslovnih i drugih građevina, smanjuje njihova izloženost i povredljivost od razaranja (manja visina građevina, manja gustoća izgrađenosti, više zelenih površina, veće udaljenosti između građevina i slično)*
- *mjere koje omogućavaju što učinkovitiju evakuaciju, izmještanje, spašavanje, zbrinjavanje, sklanjanje i druge mjere zaštite i spašavanja ljudi*
- *mjere koje omogućavaju elastičan prijelaz iz jednog u drugi vid prometa i kretanja (iz optimalnih u izvanredne uvjete)*
- *mjere koje omogućavaju lokalizaciju i ograničavanje dometa posljedica pojedinih prirodnih nepogoda i drugih incidentnih - izvanrednih događaja*
- *mjere koje omogućavaju funkcioniranje i obnavljanje građevina u slučaju oštećenja (protupotresno i protupožarno projektiranje i slično)*

- kod izgradnje školskih, zdravstvenih, športskih, sakralnih i poslovnih objekata (10 i više zaposlenih) bilo bi dobro planirati gradnju dvonamjenskih skloništa dopunske zaštite otpornosti 50 kPa
- kod izgradnje obiteljskih kuća bilo bi dobro planirati izgradnju zaklona (podruma) gdje je to izvodivo, s obzirom na geološko hidrološke uvjete.

11. MJERE PROVEDBE

11.1. Obveza izrade dokumenata prostornog uređenja

Na temelju Zakona o prostornom uređenju i Programa prostornog uređenja Republike Hrvatske, utvrđuje se potreba izrade sljedećih dokumenata prostornog uređenja za područje Sisačko - moslavačke županije:

- prostorni plan područja posebnih obilježja:
 - a) Park prirode "Lonjsko polje"
 - b) Regionalni park "Dolina rijeke Une"
 - c) Regionalni park "Moslavačka gora"
 - d) područje značajnog krajobraza "Dolina rijeke Kupe"
 - e) područje značajnog krajobraza "Zrinska gora"
 - f) područje značajnog krajobraza "Odransko polje"
 - g) područje značajnog krajobraza "Sunjsko polje"
 - h) područje značajnog krajobraza "Petrova gora-Biljeg"
- prostorni plan uređenja grada, odnosno općine za :
 - a) 7 gradova : Glina, Hrvatska Kostajnica, Kutina, Novska, Sisak, Petrinja i Popovača
 - b) 12 općina : Donji Kukuruzari, Dvor, Gvozd, Hrvatska Dubica, Jasenovac, Lekenik, Lipovljani, Majur, Martinska Ves, Sunja, Topusko i Velika Ludina
- generalni urbanistički plan za gradove:
 - a) Sisak
 - b) Kutina
 - c) Petrinja
- urbanistički plan uređenja za gradove i naselja:
 - a) Novsku, Glinu, Hrvatsku Kostajnicu, Popovaču, Lipovljane, Dvor, Sunju i Topusko

Izrada i pribavljanje podataka i stručnih podloga za izradu dokumenata prostornog uređenja:

1. Studija zaštita lokalnih voda na području Županije
2. Kartografske podloge Županije
3. Seizmotektonska karta Županije u mjerilu 1:100.000
4. Županijski plan intervencija u zaštiti okoliša
5. Studija potrebe i opravdanosti eksploatacije mineralnih sirovina na prostoru Županije.

Obveza izrade urbanističkih planova uređenja za neuređene dijelove građevinskog područja i za izgrađene dijelove tih područja planiranih za urbanu preobrazbu ili urbanu sanaciju utvrđuje se prostornim planovima uređenja gradova i općina.

U postupku izrade prostornih planova uređenja gradova / općina, potrebno je izvršiti snimanje stanja bespravne izgradnje. U svrhu sanacije postojeće nelegalne gradnje, potrebno je razmotriti mogućnost uklapanja iste u prostorne planove i ostale oblike intervencija u prostoru.

Dokumentima prostornog uređenja užeg područja može se odrediti viši prostorni standard od onog određenog ovim Planom.

11.2. Područja primjene posebnih razvojnih i drugih mjera

Pogranično područje obuhvaća gradove: Glinu, Hrvatsku Kostajnicu i Novsku, te općine: Donji Kukuruzari, Dvor, Hrvatska Dubica, Jasenovac, Majur i Topusko.

Za područja ovih gradova i općina predviđaju se poticajne mjere na razini nacionalnog programa obnove i razvoja, uz razrađenu strategiju razvitka na županijskoj i lokalnoj razini, a u cilju postupnog smanjivanja nesrazmjera i zaostajanja u odnosu na druga područja i daljnjeg ravnomjernog razvitka (revitalizacija naselja i gospodarstva, a osobito poljodjeljstva), te stvaranje pretpostavki za standard življenja primjeren vremenu u kojem živimo.

Provedba i razrada navedenih mjera provoditi će se putem programa mjera za unapređenje stanja u prostoru.

Posebne postavke razvoja koje treba poticati za navedeno područje su:

- da bi se ublažio negativni demografski proces, treba potaći jači rast žarišnih naselja i onih naselja koja su donekle sačuvala stanovništvo (uglavnom naselja s više od 500 stanovnika)*
- planom predviđeni raspored gospodarskih subjekata i drugih sadržaja u prostoru provesti uz disperziju radnih mjesta i povezati ih s postojećim i planiranim područjima stanovanja*
- poticati razvoj prometnih pravaca, koji osiguravaju razvoj graničnog područja i uključuju ga u prostor Županije.*

S obzirom na smještajne uvjete, na način kako se pojedine djelatnosti obavljaju u prostoru u odnosu na planirane potrebe, navedene postavke mogu se provesti putem sljedećih mjera:

- potrebno je izgraditi, obnoviti i opremiti potrebni broj područnih osnovnih škola u udaljenim naseljima kako bi se uspostavili uvjeti za očuvanje stanovništva u pograničnom području*
- građevine primarne zdravstvene zaštite moraju se nalaziti u svim gradovima i općinskim središtima pograničnog područja*
- radne zone treba planirati prostorno raspoređene, a posebno odrediti i sačuvati izrazito vrijedne prostore za poljoprivredno - stočarsku djelatnost*
- treba vršiti ulaganja u razvoj sustava komunalne infrastrukture.*

Pored navedenih mjera razvoja, nužno je primijeniti posebne mjere razvoja koje obuhvaćaju fiskalne i ostale poticajne mjere primijenjene po područjima ili pojedinim zahvatima (građevine). Područja čine veće ili manje prostorne cjeline na području kojih se mogu provoditi ciljane mjere razvoja (teritorij općina ili gradova, naselja, dijelovi naselja, izgrađene cjeline, katastarske općine itd). Po područjima mogu se propisati sljedeće posebne mjere:

1. **Gradnja građevina** - planom građenja i održavanja predvidjeti održavanje i građenje građevina od županijskog interesa u dijelu Županije čiji se razvoj želi potaknuti, te zadržati i privući stanovništvo (škole, zdravstvene ustanove, prometnice, opskrba, itd.)
2. **Građevinsko zemljište** - u područjima pogođena dugotrajnim iseljavanjem uz ispunjenje određenih uvjeta (mlađe dobne skupine, prijava prebivališta i sl.) osigurati prodaju uređenog građevinskog zemljišta po povoljnijim cijenama
3. **Kredit** - mjere za poticanje razvoja određenih gospodarskih djelatnosti provoditi dodjelom kredita s povoljnijim uvjetima (manja kamata, duži rok otplate i sl.)
4. **Novčani poticaji** - za određenu proizvodnju ili granu djelatnosti
5. **Porezne stope** - manje stope poreza na dobit, poreza na dohodak itd. za tvrtke čija se djelatnost želi poticati na određenom području.

Poticajne mjere na županijskoj razini mogu se osim pograničnog područja donijeti i za ostale jedinice lokalne samouprave koje su pretrpjele značajne štete tijekom Domovinskog rata (gradovi Petrinja i Novska, te općine Gvozd, Donji Kukuruzari, Majur i Sunja).

11.3. Područja i lokaliteti za istraživanje i praćenje pojava i procesa u prostoru

Izvešćima o stanju u prostoru Županije i jedinica lokalne samouprave potrebno je obuhvatiti ocjenu stanja i praćenje pojava u prostoru naročito za :

- demografska kretanja - praćenje radi sagledavanja moguće neravnoteže i predlaganja mjera za uspostavu ravnoteže
- korištenje građevinskih područja naselja - praćenje načina korištenja i predlaganje promjena u smislu učinkovitog korištenja
- izgradnja infrastrukture i građevina od važnosti za Državu i Županiju - praćenje ostvarenja izgradnje radi ravnomjernijeg povezivanja i razvoja područja (auto cesta Zagreb - Sisak - Bihać, magistalna željeznička pruga velikih brzina Zagreb - Sisak - Kutina, magistralna željeznička pruga Sisak - Sunja - Volinja (Novska), pokrivenost TV odašiljačima cijelog područja Županije itd.)
- istraživanje prometnih pravaca Slunj - Glina - Sisak - Kutina, Sisak - Karlovac iz Kupu
- istraživanje alternativne trase željezničke pruge velike propusne moći i velikih brzina u zapadnom dijelu Županije (Glina, Topusko) - na temelju Strategije prometnog razvoja Republike Hrvatske
- usklađenje mogućih očekivanih sukoba u prostoru - npr: (1) studija usklađenja uvjeta zaštite visoko vrijednog zaštićenog krajolika rijeke Kupe i vodozahvata na Kupi s potrebama uređenja plovnog puta Kupom od Siska do Karlovca, te energetsom iskorištenjem (HE Pokuplje), (2) istraživanje načelne trase brze željezničke pruge Sisak - Kutina - Lipovljani kroz Park prirode Lonjsko polje s potrebama zaštite prirode i okoliša

- *pogranična, brdska i manje razvijena područja - praćenje stanja, pojava i procesa u cilju praćenja učinaka provedenih mjera (gospodarski razvoj, demografska kretanja)*
- *zaštita i očuvanje prirodnih i kulturno - povijesnih obilježja i vrijednosti - praćenje stanja, pojava i procesa radi pravodobnog djelovanja u slučaju narušavanja tih vrijednosti (npr. sukobi u planskom korištenju rijeke Kupe)*
- *potreba izrade studije mogućih nalazišta mineralnih sirovina Županije na osnovi kojih bi se izradila Osnova gospodarenja mineralnim sirovinama za potrebe Županije, gradova i općina.*
- *zaštićeni lokaliteti prirode (registrirani, prijedloženi za zaštitu) - praćenje stanja, načina korištenja te mogućeg ugrožavanja i onečišćenja (Park prirode Lonjsko polje)*
- *poplavna područja - praćenje promjena s ciljem zaštite prostora u slučaju potencijalnog ugrožavanja ljudi, imovine i okoliša*
- *vodonosna područja - praćenje kvalitete, stanja zaštite, potencijalnog ugrožavanja i onečišćenja*
- *ležišta geotermalne vode - planirano je dalje istraživanje mogućnosti i ekonomičnosti korištenja (Topusko, Sisak, Petrinja, Glina)*
- *planirana, postojeća i napuštena istražna polja mineralnih sirovina (nadzemna i podzemna) - praćenje korištenja postojećih i sanacije napuštenih polja s ciljem pravodobnog utjecaja u cilju zaštite prostora*
- *lokacija deponije neopasnog proizvodnog otpada i lokacija skladištenja opasnog otpada*

Na temelju Izvješća o stanju u prostoru, Programima mjera za unapređenje stanja u prostoru Županije i jedinica lokalne samouprave odredit će se izrada potrebnih dokumenata prostornog uređenja, stručnih i znanstvenih podloga, te programa, studija, projekata i drugih elaborata.

PRIJELAZNE I ZAVRŠNE ODREDBE

Članak 5.

Ukoliko je Obrazloženje Prostornog plana Sisačko-moslavačke županije ("Službeni glasnik" Sisačko-moslavačka županije broj 4/01. i 12/10.) u suprotnosti sa nekim od dijelova II. Izmjena i dopuna Prostornog plana Sisačko-moslavačke županije, primjenjuju se II. Izmjene i dopune Prostornog plana Sisačko-moslavačke županije.

Članak 6.

Gradovi i općine na području Sisačko-moslavačke županije dužni su svoje dokumente prostornog uređenja, čija je obveza donošenja propisana Zakonom o prostornom uređenju ("Narodne novine" br. 153/13.), uskladiti s II. Izmjenama i dopunama Prostornog plana Sisačko-moslavačke županije.

Članak 7.

(1) II. Izmjene i dopune Prostornog plana Sisačko-moslavačke županije izrađene su u 10 (deset) izvornika ovjerenih pečatom Županijske skupštine i potpisom predsjednika Županijske skupštine.

- (2) Izvornici iz prethodnog članka čuvaju se u:
1. Ministarstvu graditeljstva i prostornog uređenja (1 primjerak)
 2. Pismohrani Sisačko-moslavačke županije (1 primjerak)
 3. Javnoj ustanovi Zavod za prostorno uređenje Sisačko-moslavačke županije (2 primjerka)
 4. Upravnom odjelu za prostorno uređenje, graditeljstvo i zaštite okoliša Sisačko-moslavačke županije (1 primjerak)
 5. Upravnom odjelu za prostorno uređenje i graditeljstvo Sisačko-moslavačke županije, Ispostava u Novskoj (1 primjerak)
 6. Upravnom odjelu za prostorno uređenje i graditeljstvo Sisačko-moslavačke županije, Ispostava u Popovači (1 primjerak)
 7. Upravnom odjelu za komunalni sustav i prostorno uređenje u Kutini (1 primjerak)
 8. Upravnom odjelu za prostorno uređenje, graditeljstvo, zaštitu okoliša u Petrinji (1 primjerak)
 9. Upravnom odjelu za prostorno uređenje i zaštitu okoliša u Sisku (1 primjerak).
- (3) U skladu s odredbama posebnog propisa svatko ima pravo uvida u dokumentaciju II. Izmjena i dopuna Prostornog plana Sisačko-moslavačke županije.
- (4) Uvid u II. Izmjene i dopune Prostornog plana Sisačko-moslavačke županije može se obaviti u Upravnom odjelu za prostorno uređenje i graditeljstvo Sisačko-moslavačke županije.

Članak 8.

Ova Odluka stupa na snagu osmog dana od dana objave u „Službenom glasniku Sisačko-moslavačke županije“.

II. IZMJENE I DOPUNE PROSTORNOG PLANA SISAČKO-MOSLAVAČKE ŽUPANIJE

GRAFIČKI DIO PLANA

Kartografski prikazi u mjerilu 1:100 000

1. Korištenje i namjena prostora
2. Infrastrukturni sustavi
 - 2.1. Prometni sustav
 - 2.2. Pošta i telekomunikacije
 - 2.3. Energetski sustav
 - 2.4. Korištenje voda i otpad
3. Uvjeti korištenja, uređenja i zaštite prostora
 - 3.1. Područja posebnih uvjeta korištenja
 - 3.2. Područja posebnih ograničenja u korištenju

II. IZMJENE I DOPUNE PROSTORNOG PLANA SISAČKO-MOSLAVAČKE ŽUPANIJE

GRAFIČKI DIO PLANA

Kartogrami u mjerilu 1:300 000

1. Teritorijalno-politički ustroj
2. Administrativna sjedišta i razvrstaj državnih i županijskih cesta
3. Sustav središnjih naselja i razvojnih središta
- 4.1. Infrastrukturni sustavi
Cestovni, željeznički, riječni i zračni promet
- 4.2. Infrastrukturni sustavi
Pošta i telekomunikacije
- 4.3. Infrastrukturni sustavi
Proizvodnja i cijevni transport nafte i plina
- 4.4. Infrastrukturni sustavi
Elektroenergetika
- 4.5. Infrastrukturni sustavi
Vodoopskrba i korištenje voda
- 4.6. Infrastrukturni sustavi
Uređenje vodotoka i voda, melioracijska odvodnja
5. Postupanje s otpadom
6. Uvjeti korištenja, uređenja i zaštite prostora područja posebnih ograničenja u korištenju: Kultivirani krajobraz nacionalnog značaja
- 6.1. Krajobrazna podjela Sisačko-moslavačke županije s kategorijom vrijednosti kulturnog krajolika
- 6.2. Regije kulturnog krajolika Sisačko-moslavačke županije
7. Uvjeti korištenja uređenja i zaštite prostora područja posebnih ograničenja u korištenju: Tlo
8. Potencijalne lokacije za planiranje
 - sunčanih fotonaponskih elektrana
 - energetske postrojenja na biomasu

II. IZMJENE I DOPUNE PROSTORNOG PLANA SISAČKO-MOSLAVAČKE ŽUPANIJE

PRILOG PLANA

OBRAZLOŽENJE PLANA

OBRAZLOŽENJE PLANA

UVOD

Ovim izmjenama i dopunama mijenja se Prostorni plan Sisačko-moslavačke županije („Službeni glasnik Sisačko-moslavačke županije“, broj 4/01. i 12/10.), u daljnjem tekstu Plan.

Prostorni plan Sisačko-moslavačke županije („Službeni glasnik Sisačko-moslavačke županije“, broj 4/01.), kao temeljni dokument prostornog uređenja za područje Sisačko-moslavačke županije, donijet je na osnovu Zakona o prostornom uređenju („Narodne novine“ broj 30/94., 68/98. i 61/00.).

Plan sadrži „prostornu i gospodarsku strukturu županije, sustav središnjih naselja regionalnog značenja, sustav razvojne regionalne infrastrukture, osnove za uređenje i zaštitu prostora, mjerila i smjernice za gospodarski razvoj, za očuvanje i unapređenje prirodnih, kulturno-povijesnih i krajobraznih vrijednosti, mjere za unapređenje i zaštitu okoliša te druge elemente od važnosti za Županiju¹, a izrađen je na osnovu analize stanja u prostoru i niza specijalističkih studija izrađenih za potrebe Plana.

Prvim izmjenama i dopunama Plana pristupilo se na osnovu Programa mjera za unapređenje stanja u prostoru Sisačko-moslavačke županije (razdoblje 2006.-2010.) i utvrđene potrebe za: usklađivanjem Plana s novim zakonskim propisima, valorizacijom infrastrukturnih koridora (cesta, plin, el.energija,...) od interesa za Županiju, valorizacijom zaštićene prirodne baštine Županije, korekcijom planskih postavki za iskorištavanje mineralnih sirovina na području Županije, stvaranjem prostornih pretpostavki za razvitak gospodarstva određivanjem lokaliteta gospodarski zona (turizam, poljoprivreda, industrija,...), te usklađivanjem Plana sa zakonskim određenjima suvremenog načina gospodarenja otpadom.

Donošenjem Odluke o izradi II. izmjena i dopuna prostornog plana Sisačko-moslavačke županije („Službeni glasnik Sisačko-moslavačke županije“ br. 4/14.), koju je donijela Županijska skupština, započela je izrada II. izmjena i dopuna prostornog plana Sisačko-moslavačke županije.

Temeljem članka 90. Zakona o prostornom uređenju Nositelj izrade je Odluku o izradi II. Izmjena i dopuna Prostornog plana Sisačko-moslavačke županije i poziv za dostavu zahtjeva za izradu prostornog plana koji nisu sadržani u informacijskom sustavu dostavio sljedećim javnopravnim tijelima i osobama:

1. MORH-Uprava za materijalne resurse-Sektor za nekretnine, graditeljstvo i zaštitu okoliša; Trg kralja Petra Krešimira IV 1, 10000 Zagreb
2. MUP-Policijska uprava Sisačko-moslavačka; Služba upravnih i inspekcijskih poslova, Trg Ljudevita Posavskog 1, 44000 Sisak
3. Ministarstvo kulture, Konzervatorski odjel u Sisku, Ivana Meštrovića 28, Sisak
4. Ministarstvo zaštite okoliša i prirode; Uprava za zaštitu prirode, Savska cesta 41/20, 10000 Zagreb
5. Ministarstvo poljoprivrede; Uprava poljoprivrede i prehrambene industrije; Služba za poljoprivredno zemljište; Služba za stočarstvo; Ulica grada Vukovara 78, 10000 Zagreb
6. Ministarstvo poljoprivrede; Uprava šumarstva, lovstva i drvne industrije

¹ Prostorni plan Sisačko-moslavačke županije („Službeni glasnik Sisačko-moslavačke županije“, broj 4/01.)

7. Planinska 2a, 10000 Zagreb
8. Hrvatske željeznice; Razvoj i investicijsko planiranje, Mihanovićeveva 12, Zagreb
9. Državna služba za zaštitu i spašavanje, Uprava Sisak; I.K. Sakcinskog 26, Sk
10. Hrvatske ceste d.o.o., Društvo za upravljanje, građenje i održavanje državnih cesta; Vončinina 3, 10000 Zagreb
11. Hrvatske šume, Uprava šuma, Podružnica Sisak; Runjaninova 12, Sisak
12. Hrvatska agencija za poštu i elektroničke komunikacije; Roberta Franjgeša Mihanovića 9, 10 110 Zagreb
13. Hrvatski operator prijenosnog sustava d.o.o.; Kupska 4, 10000 Zagreb
14. HEP d.d.; Ulica grada Vukovara 37, 10000 Zagreb
15. HEP ODS d.o.o., Elektra Sisak, Kralja Tomislava 42, 44000 Sisak (proslijediti svim pogonima na području SMŽ)
16. Hrvatske vode, VGO Sava, Vodnogospodarska ispostava za mali sliv "Banovina" sa sjedištem u Sisku; Ruđera Boškovića 10, 44000 Sisak
17. Hrvatske vode, VGO Sava, Vodnogospodarski odjel za srednju i donju Savu sa sjedištem u Zagrebu; Ulica grada Vukovara 220, 10000 Zagreb
18. Županijska uprava za ceste Sisačko-moslavačke županije; Antuna Cuvaja 16, 44000 Sisak,
19. Zaštita prirode SMŽ, Sisačka bb, 44317 Popovača
20. Državni zavod za zaštitu prirode; Trg Mažuranića 5, 10000 Zagreb
21. Odašiljači i veze d.o.o.; Ulica grada Vukovara 269d, 10000 Zagreb
22. Ministarstvo gospodarstva; Uprava za industrijsku politiku, energetiku i rudarstvo; Sektor za rudarstvo; Ulica grada Vukovara 78, 10000 Zagreb
23. Sisačko-moslavačka županija; Upravni odjel za zaštitu okoliša i prirode, Trg bana Josipa Jelačića 6, 44000 Sisak
24. Sisačko-moslavačka županija; Upravni odjel za poljoprivredu, šumarstvo i vodno gospodarstvo; S. i A. Radića 36, 44000 Sisak
25. Sisačko-moslavačka županija; Upravni odjel za obrt, malo i srednje poduzetništvo i turizam; S. i A. Radića 28, 44000 Sisak
26. Sisačko-moslavačka županija; Upravni odjel za prostorno uređenje i graditeljstvo Sisak, S. i A. Radića 30/III
27. Turistička zajednica Sisačko-moslavačke županije, S. i A. Radića 28/II, Sisak
28. Hrvatski telekom d.d.; Odjel za upravljanje dokumentacijom, energetske-strojarskom i mrežnom infrastrukturom, Savska cesta 32, 10000 Zagreb
29. CROSCO, Integrated Drilling & Well Services Co., Ltd; Ulica grada Vukovara 18, 10000 Zagreb
30. Ministarstvo zaštite okoliša i prirode; Ulica Republike Austrije 14, 10000 Zagreb
31. Karlovačka županija, Upravni odjel za prostorno uređenje, građenje i zaštitu okoliša, Križanićeveva 11, 47000 Karlovac
32. Zagrebačka županija, Zavod za prostorno uređenje Zagrebačke županije, Ulica grada Vukovara 72, 10000 Zagreb
33. Bjelovarsko-Bilogorska županija, Odsjek za graditeljstvo i prostorno uređenje; Dr. A. Starčevića 8, 43000 Bjelovar
34. Požeško-slavonska županija, Zavod za prostorno uređenje PSŽ, Županijska 7, 34000 Požega
35. Brodsko-Posavska županija, Zavod za prostorno uređenje BPŽ, Trg pobjede bb, 35000 Slavonski Brod
36. svim jedinicama lokalne samouprave Sisačko-moslavačke županije.

Javnopravna tijela i osobe određene posebnim propisima, koja su za potrebe izrade Plana dostavili svoje zahtjeve (podatke, planske smjernice i propisane dokumente) i sudjeluju u postupku njegove izrade su:

1. Ministarstvo zaštite okoliša i prirode, Uprava zaštite prirode
2. Ministarstvo unutarnjih poslova, PU SMŽ, Služba upravnih i inspekcijskih poslova
3. Ministarstvo poljoprivrede
4. Ministarstvo poljoprivrede, Uprava šumarstva, lovstva i drvne industrije
5. Ministarstvo obrane, Uprava za materijalne resurse, Sektor za nekretnine, graditeljstvo i zaštitu okoliša, Služba za graditeljstvo i zaštitu okoliša
6. Državni zavod za zaštitu prirode
7. Državna uprava za zaštitu i spašavanje, Područni ured za zaštitu i spašavanje, Sisak
8. Državni ured za upravljanje državnom imovinom
9. Hrvatske šume d.o.o., Uprava šuma Podružnica Karlovac/ Sisak/ Nova Gradiška/Zagreb i Šumarija Novska
10. Hrvatska agencija za poštu i elektroničke komunikacije, Zagreb
11. Agencija za poljoprivredno zemljište
12. SMŽ, Upravni odjel za zaštitu okoliša i prirode
13. SMŽ, Upravni odjel za poljoprivredu, šumarstvo i vodno gospodarstvo
14. JANAF – Jadranski naftovod d.d. Zagreb
15. HŽ Infrastruktura d.o.o., Razvoj i investicijsko planiranje, Zagreb
16. Hrvatske vode, Vodnogospodarski odjel za srednju i donju Savu, Služba korištenja voda, Zagreb
17. OIV – Odašiljači i veze d.o.o. Zagreb
18. Plinacro d.o.o. Zagreb
19. HEP – Operator distribucijskog sustava d.o.o., Elektra Križ
20. INA-Industrije nafte d.d. Zagreb
21. Hrvatskih autocesta d.o.o. Zagreb
22. Javna ustanova Lučka uprava Sisak, Rimska 28,44000 Sisak
23. Grad Sisak, Upravni odjel za prostorno uređenje i zaštitu okoliša
24. Grad Novska
25. Grad Kutina
26. Općina Sunja, Jedinствeni upravni odjel
27. Općina Dvor, Jedinствeni upravni odjel
28. Općina Topusko
29. Ceste Sisak d.o.o.
30. CIOS d.o.o. , HR-10090 Zagreb, Josipa Lončara 15
31. Zavod za prostorno uređenje Zagrebačke županije
32. Zavod za prostorno uređenje Požeško-slavonske županije

Odlukom o izradi II. Izmjena i dopuna prostornog plana Sisačko-moslavačke županije uvrđeni su osnovni razlozi za izradu izmjena Plana:

- potreba usklađivanja Plana sa
 - novim zakonskim propisima i odredbama
 - Zakonom o prostornom uređenju
 - Zakonom o gradnji
 - Zakonom o održivom gospodarenju otpadom
 - Zakonom o zaštiti prirode
 - Zakonom o zaštiti okoliša
 - prostorno planskim dokumentima višeg reda
 - razvojnim i gospodarskim potrebama gradova i općina u Županiji
 - dokumentima i studijama izrađenim za područje Sisačko-moslavačke županije
- korekcija Plana na osnovu dostavljenih zahtjeva za izmjenama Plana - odnosi se prvenstveno na:
 - javnu infrastrukturu (promet, produktovodi, plinovodi, elektroničke komunikacije, vodoopskrbu...)

- zaštićenu prirodnu baštinu
- izdvojena građevinska područja gospodarske namjene (proizvodnja, poljoprivreda, eksploatacija mineralnih sirovina, turizam...)
- gospodarenje otpadom
- područja posebne namjene.

S obzirom na to da osnovni Plan iz 2001. godine nije geokodiran potrebno je sve kartografske prikaze geokodirati u službeni HTRS 96/TM sustav radi točnije i lakše razmjene podataka i unošenja Plana u Informacijski sustav prostornog uređenja.

Prema dostavljenim vektorskim podacima Državne geodetske uprave korigirane su granice općina i Županije.

Ovim izmjenama i dopunama obuhvaćeno je područje cijele Županije. Izmjenama se ne mijenja tekst Obrazloženja, odnosno Polazišta, Ciljeva i Plana, već se samo mijenjaju grafički dijelovi Plana i Odredbe za provođenje.

Na osnovu analize pristiglih zahtjeva i programskih postavki iz Odluke o izradi II. Izmjena i dopuna Prostornog plana Sisačko-moslavačke županije izrađen je elaborat:

II. Izmjene i dopune Prostornog plana Sisačko-moslavačke županije - Prijedlog Plana.

Javna rasprava o utvrđenom Prijedlogu II. Izmjena i dopuna Prostornog plana Sisačko-moslavačke županije u trajanju od petnaest dana, održana je u razdoblju od 7. ožujka do 21. ožujka 2016. godine.

Na Prijedlog Plana je pristiglo trideset dvije (32) primjedbe. U knjigu primjedbi je upisano četiri (4) primjedbe od kojih jedna nije čitljivo potpisana i nema adresu za dostavu odgovora, te nije razmatrana.

Mišljenja, prijedlozi i primjedbe dostavljeni putem pošte i putem elektroničke pošte:

1. Izjašnjenje (primjedbe i prijedlozi) Klasa: 351-01/15-01/12, Urbroj: 2176/20-04-16-13 Gradonačelnika Grada Gline od 26.02.2016.(predano na pošti dana 02.03.2016.
2. Primjedbe broj: 511-10-06-03-218/9-16 3/2 Ministarstva unutarnjih poslova, Policijske uprave Sisačko-moslavačke, Službe upravnih i inspekcijskih poslova, Inspektorata unutarnjih poslova od 14.03.2016. godine
3. Primjedba Klasa: 350-02/14-01/07, Urbroj: 543-13-01-16-5 Državne uprave za zaštitu i spašavanje, Područnog ureda za zaštitu i spašavanje Sisak od 15. ožujka 2016.
4. Prijedlog Matije Radman iz Zagreba, Dinarski put 5
5. Primjedbe Josipa Hajenić iz Desne Martinske Vesi 49
6. Primjedbe Upravnog odjela za gospodarstvo, regionalni razvoj i fondove Europske unije Sisačko-moslavačke županije
7. Očitovanje Klasa: 612-07/16-42/12, Urbroj: 427-07-4-16-4 Hrvatske agencije za okoliš i prirodu od 18. ožujka 2016.
8. Primjedbe Klasa: 350-02/14-01/03, Urbroj: 2176/06-04/1-16-02 Upravnog odjela za prostorno uređenje, graditeljstvo i zaštitu okoliša Grada Petrinje od 21.03.2016.
9. Mišljenje Klasa: 612-08/08-10/0026, Urbroj: 532-04-02-04/1-16-19 Ministarstva kulture, Uprave za zaštitu kulturne baštine, Konzervatorskog odjela u Sisku od 21. ožujka 2016.
10. Primjedbe Klasa: 350-02/16-01/03, Urbroj: 2176/16-04/2-16-1 Upravnog odjela za komunalni sustav i prostorno planiranje Grada Popovače od 15.03.2016.
11. Mišljenje Klasa: 350-02/15-01/16, Urbroj: 529-04-16-3 Ministarstva turizma od 15. ožujka 2016.

12. Mišljenja, prijedlozi i primjedbe Klasa: 350-02/14-03/02, Urbroj: 2176/05-07-01/3-16-2 Upravnog odjela za prostorno uređenje i zaštitu okoliša Grada Siska od 18. ožujka 2016.
13. Očitovanje Klasa: PL-08/2326, Ur.br. K/MB-16-15 Plinacro d.o.o. Savska 88a, Zagreb
14. Prijedlog Klasa: 350-02/14-03/02, Urbroj: 2176/15-16-2 Općinskog načelnika Općine Martinska Ves od 11. ožujka 2016.
15. Mišljenje znak: Re: 50308575/04-03-16/0733-109/AK INA – Industrije nafte d.d., SD Istraživanje i proizvodnja nafte i plina, Sektora za razradu polja od 15. ožujka 2016.
16. Primjedbe Klasa: 350-02/14-01/1, Urbroj: 2176/04-03-16-03 Gradonačelnika Grada Novska od 18. ožujka 2016.
17. Očitovanje Klasa: 350-02/14-02/7, Urbroj: 238/1-126-16-7 Zavoda za prostorno uređenje Zagrebačke županije od 21. ožujka 2016.
18. Prijedlog Klasa: 350-02/15-01/03, Urbroj: 2176/20-04-16-4 Gradonačelnika Grada Gline od 18.03.2016.
19. Očitovanje broj i znak: 32-1219/16.JM. Hrvatskog operatora prijenosnog sustava d.o.o. Zagreb, Kupska 4 od 18.03.2016.
20. Mišljenje Klasa: 350-02/2015-1/87, Ur.broj: 345-210/160-2016-8 Hrvatskih cesta d.o.o. Zagreb, Vončinina 3
21. Mišljenje broj i znak: 1288/16, 1.3.1. GI, HŽ-Infrastruktura d.o.o. Zagreb, Mihanovićeve 12 od 18. ožujka 2016. godine, u pošti predano 22.03.2016.
22. Zahtjev Gradonačelnika Grada Gline Klasa:350-02/15-01/02, urbroj:2176/20-04-16-49 od 24.02.2016. god.
23. Očitovanje ur. br.:DIR-07/MI-14-2084/20 Hrvatskih šuma d.o.o Zagreb, Ljudevita Farkaša Vukotinovića 2 od 22. ožujka 2016. god.
24. Primjedbe klasa:350-02/15-01/02, urbroj:2176/14-03-16-15 općinske načelnice Općine Majur od 21.ožujka 2016.
25. Mišljenje Klasa: 350-05/14-01/106, Urbroj: 376-10/KĆ-16-6(HP) Hrvatske regulatorne agencije za mrežne djelatnosti, Zagreb, Roberta Frangeša 9, Zagreb od 11. Ožujka 2016.
26. Zahtjev klasa:350-02/14-01/01, urbroj2176/10-01-16-07 općinskog načelnika Općine Hrvatska Dubica od 22.03.2016.
27. Podaci ur. br. 535073KR tvrtke Odašiljači i veze d.o.o. Zagreb, Ul. grada Vukovara269d, od 17.03.2016.
28. Očitovanje klasa:350-02/14-01/66, urbroj:512M3-020201-16-13 Ministarstva obrane, Uprave za materijalne resurse, Sektora za nekretnine, graditeljstvo i zaštitu okoliša, Službe za graditeljstvo i zaštitu okoliša, Zagreb, od 18. ožujka 2016.
29. Primjedbe i prijedlozi klasa:350-02/14-01/0000177, urbroj:374-3110-1-16-15, Hrvatskih voda, Vodnogospodarske ispostave za mali sliv „Banovina“, 44000 Sisak, Ruđera Boškovića 11
30. Prijedlog od Dejana Poljanca, Silap d.o.o. e- pošta, od 21. siječnja 2016.
31. Primjedbe klasa:350-02/16-01/03, urbroj:2176/08-01-16/02, općinskog načelnika Općine Dvor, od 17. ožujka 2016. god.
32. Primjedbe klasa:350-01/16-01/07, urbroj:2176/19-01-16-2, od 18.03. 2016. god. i klasa:350-01/16-01/06, urbroj:2176/19-01-16-16, od 02.03. 2016. god., općinskog načelnika Općina Velika Ludina.

Sukladno prihvaćenim primjedbama izmjenjen je i dopunjen elaborat *II. Izmjene i dopune Prostornog plana Sisačko-moslavačke županije - Prijedlog Plana* za ponovnu javnu raspravu.

Ponovna javna rasprava o utvrđenom prijedlogu *II. Izmjena i dopuna Prostornog plana Sisačko-moslavačke županije* u trajanju od osam dana, održana je u razdoblju od 14. studenog do 22. studenog 2016. godine.

Primjedbe, prijedloge, mišljenja i suglasnosti u postupku ponovne javne rasprave su dostavili:

1. Ministarstvo obrane Republike Hrvatske, Sektor za nekretnine, graditeljstvo i zaštitu okoliša, Služba za graditeljstvo i zaštitu okoliša, Trg kralja Petra Krešimira IV 1, 10000 Zagreb, dopis klasa:350-02/14-01/66, urbroj:512M3-020201-16-16, od 14. studenog 2016.
2. Ministarstvo gospodarstva, Uprava za međunarodnu suradnju, investicije i inovacije, Ulica grada Vukovara 78, 10000 Zagreb, dopis klasa:350-01/1501/08, urbroj:526-516-03-01-02/2/16-4, od 10. studenog 2016.
3. Državna uprava za zaštitu i spašavanje; Područni ured za zaštitu i spašavanje Sisak, ul. Ivana Kukuljevića Sakcinskog 26, 44200 Sisak, dopis klasa:350-13-01-16-7, urbroj:543-13-01-16-7, od 15. studenog 2016. i klasa:350-02/16-02/09, urbroj:543-13-01-16-2, od 17. studenog 2016.
4. Hrvatske ceste d.o.o., Društvo za upravljanje, građenje i održavanje državnih cesta, Sektor za razvoj i strateško planiranje, Odjel za razvoj i planiranje, Vončinina 3, 10000 Zagreb, dopis klasa:350-02/2015-1/87, urbroj:345-211/517-2016/10-TZ, od 21.11.2016.
5. Hrvatske šume, Direkcija, Služba za ekologiju, Lj. F. Vukotinovića 2, 10000 Zagreb, dopis ur. broj:ZG-06-14-1700/15, od 29.11.2016.
6. Hrvatske šume, Uprava šuma, Podružnica Sisak, Odjel za uređivanje šuma Runjaninova 12, 44200 Sisak
7. Hrvatske šume, Uprava šuma Podružnica Karlovac, Put Davorina Trstenjaka 1, 47000 Karlovac, dopis broj:KA-06-DM-16-296/06, od 28. studenog 2016. i dopis broj:KA-06-DM-16-15-282/06, od 18. studenog 2016.
8. Hrvatske vode, Vodnogospodarska ispostava za mali sliv „Banovina“, Ruđera Boškovića 11, 44000 Sisak, dopis klasa:350-02/14-01/0000177, urbroj:374-3110-1-16-22, od 21.11.2016.
9. INA – Industrija nafte d.d., SD Istraživanje i proizvodnje nafte i plina, Sektor za razradu polja, Avenija Većeslava Holjevca 10, 10020 Zagreb, dopis znak:Re:50308575/08-11-16/3535-526/AK, od 18. studenog 2016.
10. JANAF - Jadranski naftovod d.d., Sektor razvoja i investicija, Miramarska 24, 10000 Zagreb, dopis znak i broj:1-2.4.-695/16, od 17. studenog 2016.
11. Zagrebačka županija, Zavod za prostorno uređenje Zagrebačke županije, Ulica grada Vukovara 72, 10000 Zagreb, dopis klasa:350-02/14-02/7, urbroj:238/1-126-16-9, od 22. studenog 2016.
12. JU Zavod za prostorno uređenje Bjelovarsko-Bilogorske županije, dopis klasa:350-02/16-01/01, ur. broj:2103/1-08-16-03, od 22. studenog 2016. god.
13. Bjelovarsko-Bilogorska županija, Grad Garešnica, Upravni odjel za gospodarstvo i opće poslove, dopis klasa:350-02/16-01/5, urbroj:2123/01-03-16-1, od 21. studenog 2016.
14. Grad Petrinja, Upravni odjel za prostorno uređenje, graditeljstvo i zaštitu okoliša, Ivana Gundulića 2, 44250 Petrinja, dopis klasa:350-02/14-01/03, urbroj:2176/06-04/1-16-05, od 21.11.2016.
15. Vodoopskrba Kupa d.o.o., Novo Selište bb, P.P. 31, 44250 Petrinja, dopis ur. broj:2176/05-27-1824/16, od 21. studenog 2016.
16. Odašiljači i veze d.o.o., Ulica grada Vukovara 269d, 10000 Zagreb, dopis ur. br. 543072 JC, od 11. studenog 2016. god.
17. Hrvatske vode, Vodnogospodarski odjel za srednju i donju Savu, 35000 Slavonski Brod, Šetalište braće Radića 22, dopis klasa:350-02/14-01/0000177, urbroj:374-21-1-16-23, od 22.11.2016.
18. Hrvatska agencija za okoliš i prirodu, Radnička cesta 80/7, 10000 Zagreb, dopis klasa:612-07/16-42/12, urbroj:427-07-4-16-7, od 22. studenog 2016.

19. SPP d.o.o. za geotehniku, rudarstvo, građenje, zaštitu okoliša, hidrogeološke radove i usluge, Trstenjakova 3, 42000 Varaždin, dopis 11-04-1/16 od 4.11.2016. (zahtjev pristigao prije javne rasprave).

Sukladno prihvaćenim primjedbama izrađen je „Nacrt konačnog prijedloga II. Izmjena i dopuna Prostornog plana Sisačko-moslavačke županije“.

Sukladno prihvaćenim primjedbama izrađen je „Nacrt konačnog prijedloga II. Izmjena i dopuna Prostornog plana Sisačko-moslavačke županije“.

Na Konačni prijedlog II. Izmjena i dopuna Prostornog plana Sisačko-moslavačke županije dobivena je suglasnost Ministarstva graditeljstva i prostornog uređenja, temeljem odredbe članka 108. Zakona o prostornom uređenju (klasa:350-02/17-11/13, ur.broj:531-05-17-6, od 20. ožujka 2017.).

II. IZMJENE I DOPUNE PROSTORNOG PLANA SISAČKO-MOSLAVAČKE ŽUPANIJE

Ovim Izmjenama i dopunama ne mijenjaju se osnovna koncepcija Plana, osnovna načela i ciljevi prostornog razvoja. Organizacija prostora, uvjeti zaštite, korištenja i namjene prostora se mijenjaju samo djelomično što je detaljno prikazano u grafičkom dijelu Plana i obrazloženo u tekstualnom dijelu Plana.

Svi kartografski prikazi i kartogrami iz elaborata Prostornog plana Sisačko-moslavačke županije („Službeni glasnik Sisačko-moslavačke županije“, broj 4/01. i 12/10.) u potpunosti se zamjenjuju novim kartografskim prikazima i kartogramima.

Dijelovi Prostornog plana Sisačko-moslavačke županije („Službeni glasnik Sisačko-moslavačke županije“, broj 4/01. i 12/10.) koji nisu mijenjani ovim izmjenama i dopunama (grafički i tekstualni dio) ostaju na snazi.

1. UVJETI RAZGRANIČENJA PROSTORA PREMA OBILJEŽJU, KORIŠTENJU I NAMJENI

1.1. Razvoj i uređenje građevinskih područja naselja

Građevinska područja naselja utvrđuju se prostornim planom uređenja općine ili grada. Za potrebe izrade Državnog plana prostornog razvoja, prema važećim prostornim planovima gradova/općina detaljno su obrđena građevinska područja svih naselja na području Sisačko-moslavačke županije, međutim s obzirom na to da su građevinska područja naselja sastavljena od niza sitnih poligona (većim dijelom manjih od 5 ha) ista nisu ovim izmjenama i dopunama prenesena u Prostorni plan Sisačko-moslavačke županije, već je zadržan shematski prikaz građevinskih područja naselja iz osnovnog Plana.

Na kartografskom prikazu *1. Korištenje i namjena prostora*, shematski su prikazana naselja manja od 25 ha (simbol krug) i naselja s ukupnim planiranim građevinskim područjem većim od 25 ha (poligon). Ovaj prikaz građevinskih područja nije obvezujući svojom veličinom, oblikom i položajem.

Građevinska područja naselja mogu se prostornim planovima uređenja gradova/općina proširivati do 30% njihove površine samo ako je postojeće područje izgrađeno 50% ili više svoje površine.

1.2. Razvoj i uređenje površina izvan građevinskih područja naselja

Ovim Izmjenama su kao zahvati od županijskog značaja utvrđene sve zone proizvodnih/poslovnih, ugostiteljsko-turističkih i sportsko rekreacijskih namjena, izdvojenih građevinskih površina izvan naselja veće od 25 ha.

Planom je omogućeno utvrđivanje PPUO/G-ima izdvojenih građevinskih područja gore navedenih namjena površine manje od 25 ha.

Nova izdvojena građevinska područja izvan naselja mogu se određivati prostornim planom grada, odnosno općine samo ako su postojeća izdvojena građevinska područja izvan naselja izgrađena 50% ili više svoje površine.

Ukoliko su postojeća izdvojena građevinska područja izvan naselja izgrađena 50% ili više svoje površine izdvojena građevinska područja izvan naselja se mogu povećati do 30% njihove površine.

1.2.1. Poljoprivredne površine

Površine osobito vrijednog i vrijednog poljoprivrednog tla prikazane su na kartografskom prikazu *1. Korištenje i namjena prostora*, prema podacima iz Agroekološke studije i programa razvitka poljoprivrede Sisačko-moslavačke županije².

Kao osobito vrijedna tla izdvojena su tla P-1 klase, koja nemaju ili imaju vrlo mala ograničenja u povrtlarskoj i ratarskoj proizvodnji. Ukupna površina P-1 klase iznosi 26.075 ha.

Vrijedna obradiva tla, tla P-2 klase, predstavljaju tla pogodna za obradu u povrtlarskoj i ratarskoj proizvodnji, ali su ograničena nagibom, prisutnošću erozije i slabijom dreniranošću. Na području Sisačko-moslavačke županije takva tla zauzimaju 27.400 ha.

1.2.2. Šumske površine

Šumske površine su prikazane na kartografskom prikazu *1. Korištenje i namjena prostora* prema dostavljenim podacima Hrvatskih šuma³.

1.2.3. Gospodarska namjena

Građevine za gospodarske djelatnosti mogu se graditi unutar građevinskih područja naselja u zonama označenim za gospodarsku namjenu i na izdvojenim građevinskim područjima izvan naselja koja su određena isključivo za gospodarsku namjenu bez stanovanja.

Tijekom izrade Izmjena i dopuna Plana zahtjev za planiranje nove gospodarske zone površine od cca 96 ha podnijela je Općina Velika Ludina i vlasnik zemljišta Matija Radman.

Uvažavajući činjenice da se radi o zemljištu koje nije pogodno za poljoprivredu (močvarno, u naravi livada, šikara), da se nalazi između važnih prometnica (autoceste A3 i brze željezničke pruge), da postoji jasno iskazan interes investitora za ulaganje, da investitor ima riješeno pitanje vlasništva, te da Općina Velika Ludina daje podršku projektu, zahtjev je prihvaćen. Podršku za formiranje predmetne gospodarske zone dao je i Upravni odjel za gospodarstvo, regionalni razvoj i fondove Europske unije⁴.

Ukinute su gospodarske zone za koje se tijekom proteklog planskog razdoblja izgubio interes: Tišina Erdedska (Martinska Ves), Veleška Polja (Donji Kukuruzari), Kirišnica (Dvor)

Analizom prostornih planova gradova/općina obrađene su sve gospodarske zone, te su dvije ili više gospodarskih zona, čija je pojedinačna površina manja od 25 ha, ali su međusobno povezane prometnicom, ovim Planom prikazane kao jedna veća gospodarska zona.

² Agroekološka studija i program razvitka poljoprivrede Sisačko-moslavačke županije, Agroekonomski fakultet sveučilišta u Zagrebu, 2000. god.

³ Hrvatske šume d.o.o., Uprava šuma Podružnica Karlovac, broj: KA-06-DM-14-296/02
09. travnja 2014., Uprava šuma Podružnica Nova Gradiška, Ur.br. NG-05-DJ-14-1132/02
22. 04. 2014.

⁴ Upravni odjel za gospodarstvo, regionalni razvoj i fondove Europske unije, dopis klasa:023-01/16-01/07, urbroj:2176/01-05-16-113, od 29. kolovoza 2016.

Zone gospodarske namjene detaljno su prikazane na kartografskom prikazu broj 1. *Korištenje i namjena prostora* u mjerilu 1:100.000.

Ukupno povećanje gospodarskih zona iznosi 136,63 ha u odnosu na *I. Izmjene i dopune Prostornog plana Sisačko-moslavačke županije*.

Namjena i povećanje odnosno smanjenje izdvojenih građevinskih područja izvan naselja, većih od 25 ha, koja su određena isključivo za gospodarsku namjenu, a planirana su ovim Planom prikazani su u sljedećoj tablici:

Tablica br.1.

Izdvojena građevinska područja gospodarske namjene na području Sisačko-moslavačke županije

Grad / Općina	Izdvojeno građevinsko područje gospodarske namjene (≥ 25 ha)	Namjena	I. ID PPSMŽ Površina (ha)	Proširenje ha	Smanjenje ha	II. ID PPSMŽ Površina (ha)
Martinska Ves	Mahovo	proizvodna (I)	145,76		8,00	137,76
	Tišina Erdedska		75,07		75,07	0,00
Lekenik	Marof	proizvodna (I)	46,12			46,12
	Lekenik Elgrad	proizvodna (I)		73,98		73,98
Sisak	Sela-Stupno	proizvodna (I)	104,43		22,60	81,83
	Pračno	proizvodna (I)	67,64	1,49		69,13
	Luka Sisak	proizvodna (I)	392,56	7,69		400,25
Topusko	Donja Čemernica	proizvodna (I)	33,07	4,00		37,07
Petrinja	Mala Gorica	proizvodna (I)	91,56	8,68		100,24
Donji Kukuruzari	Veleška polja		25,00		25,00	0,00
Velika Ludina	Gospodarska zona II	proizvodna (I)		64,50		64,50
	Gospodarska zona Vidrenjak	proizvodna (I)		96,30		96,30
Popovača	Mišička	proizvodna (I)	49,38	43,91		93,29
Lipovljani	Blatnjača	proizvodna (I)	99,25	29,37		128,62
	Poslovna zona Hatnjak			51,09		51,09
Kutina	Petrokemija	proizvodna (I)	169,57		9,69	159,88
	Logistička zona Kutina	proizvodna (I)	137,31		4,23	133,08
	Kutina	proizvodna (I)		34,35		34,35
Dvor	Kirišnica	proizvodna (I)	52,25		52,25	0,00
	Rujevac	proizvodna (I)		29,36		29,36
	Hrtić	proizvodna (I)	78,71		18,20	60,51
Novska	Poslovno trgovačka zona		67,00		36,56	30,44
	Poduzetnička zona zapad	proizvodna (I)	76,00		14,97	61,03
	Poduzetnička zona jug	proizvodna (I)	108,00		65,81	42,19
	Poduzetnička zona istok	proizvodna (I)	79,00		0,98	78,02
Hrvatska Dubica	Jelas polje	proizvodna (I)		25,27		25,27
UKUPNO			1897,68	469,99	333,36	2034,31

1.2.4. Ugostiteljsko turistički sadržaji

Temeljem zahtjeva Grada Popovače planirana je na lokaciji arheološkog nalazišta Ciglenice kod Osekova zona ugostiteljsko-turističke namjene površine do 100 ha.

Ministarstvo kulture Uprava za zaštitu kulturne baštine konzervatorski odjel u Sisku, Hrvatska akademija znanosti i umjetnosti Odsjek za arheologiju u suradnji s Gradom Popovača pokrenuli su projekt izvedbe Arheološkog parka „Rimska vila u Osekovu“. Kako bi se omogućila realizacija projekta predmetna lokacija planira se kao izdvojeno građevinsko područje s ugostiteljsko-turističkom i kulturnom namjenom izričito za potrebe prezentacije i rekonstrukcije rimske vile i izgradnje popratne infrastrukture.

Novo lokacije ugostiteljsko turističke namjene na području Dvora, Hrvatske Dubice, Velike Ludine, Lipovljana, Topuskog i Novske planirane su na već rezerviranim prostorima, određenim prostorima prostornim planovima uređenja gradova i općina.

Tablica br. 2. Zone ugostiteljsko-turističke namjene na području Sisačko-moslavačke županije

Grad / Općina	lokalitet	max. veličina	max. kapacitet
Dvor	T2- Beke	50 ha	do 400 ležajeva
	T5-Matijevići1	≤ 5 ha	do 100 ležajeva
	T5-Matijevići2	≤ 5 ha	do 100 ležajeva
Hrvatska Dubica	T3-Slabinja	≤ 10 ha	do 100 ležajeva
Jasenovac	T3E- Krapje – eko kamp	≤ 5 ha	do 100 kamp mjesta
	T5-Jasenovac-spomen područje	15 ha	
Lipovljani	T 3 – Krivaj (uz akumulaciju Pakra)	15 ha	do 200 ležajeva
	T2 - Piljenice (uz ribnjak Lipovljani)	10 ha	do 200 ležajeva
	T2 - Lipovljani/ Piljenice (uz ribnjak Lipovljani)	15 ha	do 200 ležajeva
	T5 Josip kozarac	≤ 5 ha	do 100 ležajeva
	T2 - Zelenike	10 ha	do 200 ležajeva
Martinska Ves	T1-Bok Palanječki	26 ha	do 200 ležajeva
Novska	T5-Plesmo	≤ 5 ha	do 100 ležajeva
Petrinja/Dvor	T2- Šamarica	50 ha	do 400 ležajeva
Popovača	T3E- Osekovo – eko kamp	≤ 5 ha	do 100 kamp mjesta
	T3-Osekovo- auto kamp	≤ 5 ha	do 300 kamp mjesta
	T5-G.Jelenska-Tičarica	≤ 5 ha	do 100 ležajeva
	T5-G.Jelenska-Gornja Paklenica	≤ 5 ha	do 100 ležajeva
	T1- G. Jelenska -Kamenica	10 ha	do 200 ležajeva
	T5 – Arheološki park „Rimska vila u Osekovu“	85ha	do 100 ležajeva
	T5-Ravnik	≤ 5 ha	do 100 ležajeva
Topusko	T5-Vranovina	≤ 5 ha	do 50 ležajeva
Velika Ludina	T5 -Mustafina Klada	≤ 5 ha	do 100 ležajeva
	T5-Kompator	≤ 5 ha	do 100 ležajeva
	T5-Mala Ludina	≤ 5 ha	do 100 ležajeva

1.2.5. Športsko rekreacijska namjena

Gradnja sportsko rekreacijskih građevina na izdvojenim dijelovima građevinskog područja namijenjenim isključivo za tu namjenu planirana je na sljedećim lokacijama:

Tablica br. 3. Zone športsko-rekreacijske namjene na području Sisačko-moslavačke županije

ŠPORTSKO REKREACIJSKA NAMJENA		
Grad/općina	LOKALITET	POVRŠINA (cca ha)
Petrinja	Cepeliš	32 ha
Petrinja	Graberje	82 ha
Dvor	Zakopa	148 ha
Topusko	Topusko	25 ha

Navedene zone detaljno su prikazane na kartografskom prikazu 1. *Korištenje i namjena prostora*.

1.2.6. Posebna namjena

Sukladno dostavljenim podacima Ministarstva obrane⁵ po pregledu stanja perspektivnih vojnih nekretnina na području Sisačko-moslavačke županije II. Izmjenama i dopunama Prostornog plana Sisačko-moslavačke županije planiraju se sljedeći prostori posebne namjene:

Tablica br. 4. Zone posebne namjene na području Sisačko-moslavačke županije

GRAD/OPĆINA	KOMPLEKSI I GRAĐEVINE	
PETRINJA	1.	Vojarna „Puk. P. Matanović“
DVOR	2.	„Čerkezovac“ skladište
	3.	OUP „Piramida“ (Zrinska gora)
KUTINA	4.	OUP „Humka“

Na zahtjev Grada Petrinje, sukladno dostavljenom dopisu Ministarstva obrane⁶ iz grafičkog dijela Plana se briše prostor u istraživanju za potrebe proširenja vojarnje „Pukovnik Predrag Matanović“.

1.2.7. Istraživanje i eksploatacija mineralnih sirovina

Podaci o eksploatacijskim poljima i istražnim prostorima mineralnih sirovina ispravljani su prema podacima iz Rudarsko geološke studije Sisačko-moslavačke županije.⁷

U tablici 5. su prikazana eksploatacijska polja nemetalnih mineralnih sirovina u Sisačko-moslavačkoj županiji prema podacima Ministarstva gospodarstva 2015.

Tablica br. 5. Eksploatacijska polja nemetalnih mineralnih sirovina u Sisačko-moslavačkoj županiji

⁵ Očitovanje Ministarstva obrane, Uprave za materijalne resurse, Sektora za nekretnine, graditeljstvo i zaštitu okoliša, Službe za graditeljstvo i zaštitu okoliša, Zagreb

Klasa: 350-02/14-01/66, Urbroj: 512M3-020201-14-3 od 23. travnja 2013.

Klasa: 350-02/14-01/66, Urbroj: 512M3-020201-15-5

Zahtjev Državnog ureda za upravljanje državnom imovinom Klasa:940-06/15-003/0121 , Urbroj: 536-0522/04-2015-0033 od 11. rujna 2015.

⁶ mišljenje Ministarstva obrane, Uprave za materijalne resurse, Sektora za nekretnine, graditeljstvo i zaštitu okoliša, Službe za graditeljstvo i zaštitu okoliša, Zagreb, klasa.350-02/15-01/137, urbroj:512M3-020201-15, od 12. lipnja 2015. god.

⁷ Rudarsko - geološka studija Sisačko-moslavačke županije, Hrvatski geološki institut - Zavod za mineralne sirovine, Zagreb 2016.

RED. BROJ	NAZIV EKSPLOATAC. POLJA (EP)	VRSTA MS	P (ha)	Datum do kojeg vrijedi odobrenje EP	NAZIV RUDARSKOG GOSPODARSKOG SUBJEKTA	GRAD ILI OPĆINA u kojoj se EP nalazi
1	Klokočev jarak	BA	39,47		GRO PETROVAC, Vrginmost	Općina Topusko
2	Pješčanica	KP	32,7	31. 12. 2030.	REPUBLIKA HRVATSKA	Općina Gvozd
3	Slavsko polje	KP	15,02		GRO „PETROVAC“, Vrginmost	Općina Gvozd
4	Podgorje	KP	5,7		GRO „PETROVAC“, Vrginmost	Općina Gvozd
5	Blatuša	VG	13,48		GRO „PETROVAC“, Vrginmost	Općina Gvozd
6	Pedalj-Inker	VG	33,98		REPUBLIKA HRVATSKA	Općina Dvor
7	Pedalj-Kio	VG	33,95	31. 12. 2040.	REPUBLIKA HRVATSKA	Općina Dvor
8	Stanci	KG	2,65		„GAVRILOVIĆ“ mala privreda, Petrinja	Grad Petrinja
9	Ponikvari	KG	7,86	31. 12. 2044.	KERAMIKA MODUS d.o.o., Orahovica	Općina Topusko
10	Donja Čemernica	OS	59,98	16. 08. 2021.	SAŠA PROMET ciglana Blatuša	Općina Topusko
11	Gornjak	GPS	18,22		REPUBLIKA HRVATSKA	Općina Lekenik
12	Nova Drenčina	GPS	18,80		REPUBLIKA HRVATSKA	Grad Petrinja
13	Bjeljevina	TK	9,08		REPUBLIKA HRVATSKA	Općina Dvor
14	Bojna	TK	22,5	25.03.2021.	SCHWARZL d.o.o., Glina	Grad Glina
15	Hrvatsko selo	TK	10,5		REPUBLIKA HRVATSKA	Općina Topusko
16	Karlice	TK	3,28		REPUBLIKA HRVATSKA	Općina Dvor
17	Krečane	TK	16,5		TANKA CRTA j.d.o.o., Zagreb	Grad Glina
18	Međurače	TK	19,91	31. 12. 2038.	Obrt KAMENOLOM MEĐURAČE vl. David Berlančić i Miroslav Nadaždi, Petrinja	Grad Petrinja
19	Mikleuška	TK	24,73		IGM MOSLAVINAKAMEN d.d., Kutina	Grad Kutina
20	Slatina	TK	5,7		TURKOVIĆ d.o.o.	Grad Glina
21	Zut-Klašnice	TK	3,77		RAZVITAK d.o.o., Dvor	Općina Dvor
22	Blatuša - Čemernica	CG	16,77		REPUBLIKA HRVATSKA/ SAŠA PROMET ciglana Blatuša	Općina Topusko

Legenda: BA- barit, KP-kremeni pijesak, VG-keramička i vatrostalna glina, KG-keramička glina, CG-ciglarska glina, GPS-građevni pijesak i šljunak, TK-tehničko-građevni kamen.

Sva eksploatacijska polja su prikazana na kartografskom prikazu br. 1. *Korištenje i namjena prostora*. Eksploatacijska polja: Klokočev Jarak, Podgorje i Slavsko Polje, su ucrtana samo oznakom, orijentacijski, jer za njih nisu poznate točne koordinate.

Na kartografskom prikazu br. 3.1. *Uvjeti korištenja, uređenja i zaštite prostora* 3.2. *Područja posebnih ograničenja u korištenju* istražni prostori u svrhu eksploatacije mineralnih sirovina veći od 25 ha označeni su poligonom i oznakom, a manji od 25 ha samo oznakom.

Tablica br. 6.

Broj i površina svih eksploatacijskih polja nemetalnih mineralnih sirovina u jedinicama lokalne samouprave

Grad/Općina	P EP u JLS (ha)	P EP (ha)	EP
Općina Gvozd	66,90	32,70	Pješćanica
		15,02	Slavsko polje
		5,70	Podgorje
		13,48	Blatuša
Općina Dvor	84,06	33,98	Pedalj-Inker
		33,95	Pedalj-Kio
		9,08	Bjeljevina
		3,28	Karlice
		3,77	Zut-klašnice
Grad Petrinja	41,36	2,65	Stanci
		19,91	Međurače
		18,80	Nova Drenčina
Općina Topusko	134,58	39,47	Klokočev jarak
		7,86	Ponikvari
		59,98	Donja Čemernica
		10,50	Hrvatsko selo
		16,77	Blatuša Čemernca
Općina Lekenik	18,22	18,22	Gornjak
Općina Glina	44,7	22,50	Bojna
		16,50	Krečane
		5,70	Slatina
Grad Kutina	24,73	24,73	Mikleuška
Ukupno	414,55		

Tablica br. 7. Istražni prostori mineralnih sirovina u Sisačko-moslavačkoj županiji

RED. BR.	Naziv istražnog prostora	Vrsta mineralne sirovine	Površina (ha)	JLS
1.	Bjelovački Kostreši	tehničko-građevni kamen	121,96	Donji Kukuruzari
2.	Šaševa	tehničko-građevni kamen	< 25,00	Glina
3.	Klupca	tehničko-građevni kamen	44,72	
4.	Kamare	tehničko-građevni kamen	< 25,00	
5.	Krečane	tehničko-građevni kamen	182,39	Gvozd
6.	Stipan	ugljen	90,62	
7.	Lokacija u naselju Blatuša	kremeni pijesak	<25,00	
8.	Lokalitet Podgorje	kremeni pijesak	<25,00	

RED. BR.	Naziv istražnog prostora	Vrsta mineralne sirovine	Površina (ha)	JLS
9.	Tišina	građevni pijesak i šljunak	38,00	Hrvatska Dubica
10.	Pepelinka	građevni pijesak i šljunak	4,16	Lekenik
11.	Pepelinka2	građevni pijesak i šljunak	5,60	
12.	Gornji Kukuruzari	vapnenac (lapor)	< 25,00	Majur/ D. Kukuruzari
13.	Međurače	arhitektonsko-građevni kamen	3,00	Petrinja
14.	Međurače II	tehničko-građevni kamen	< 25,00	
15.	Murinski jarak	bentonit	< 25,00	Popovača
16.	Gradusa	tehničko-građevni kamen	17,03	Sunja
17.	Carevac-Blatuša	tehničko-građevni kamen	< 25,00	Topusko
18.	Dragin Jarak	keramičke i vatrostralne gline	92,97	
19.	Lokalitet Crni Potok	keramičke i vatrostralne gline	< 25,00	
20.	Lokalitet Kljaići (Perna)	keramičke i vatrostralne gline	< 25,00	
21.	Lokalitet Pecka	keramičke i vatrostralne gline	< 25,00	
22.	Lokalitet Toplička Kosa	keramičke i vatrostralne gline	< 25,00	
23.	Poljani	keramičke i vatrostralne gline	117,83	

Prema podacima iz Rudarsko geološke studije brisana su eksploatacijska polja/istražni prostori na lokacijama: Žut, Žabarica, Kamenik, Carevac-Blatuša, Žažina, Brkovec, Nova Drenčina, Staro Selo Topusko i Bobića Brdo, te su temeljem toga brisana iz Plana.

Tablica br. 8.

Brisana eksploatacijska polja i istražni prostori

RED. BROJ	Naziv površine	Naziv EP/IP	VRSTA MS	UDU P (ha)	NAPOMENA	JLS
1.	IP	Zut	TGK	12,50	brisan IP	Dvor
2.	IP	Žabarica	TGK	9,40	brisan IP	Dvor
3.	IP	Kamenik	TGK	23,03	brisan IP	Dvor
4.	IP	Carevac-Blatuša	TGK	24,24	brisan IP	Gvozd
5.	EP	Žažina	CG	14,80	brisano EP	Lekenik
6.	EP	Brkovec	CG	22,04	brisano EP	Petrinja
7.	EP	Nova Drenčina	CG	24,78	brisano EP	Petrinja
8.	IP	Staro Selo Topusko	TGK	23,42	brisan IP	Topusko
9.	IP	Bobića Brdo	TGK	13,26	brisan IP	Topusko

Planirana je sanacija površinskih kopova za eksploatacijska polja, istražne prostore i površinske kopove na sljedećim lokacijama:
Hrvatsko Selo, Mikleuška, Žut, Žabarica i Karlice I.

Energetske sirovine

Prema dostavljenim podacima Ine⁸ na kartografskom prikazu 1. *Korištenje i namjena prostora*, proveden je postupak usklađenja granica eksploatacijskih polja ugljikovodika Vezišće, Okoli, Stručec, Voloder, Mramor Brdo, Janja Lipa, Jamarica, Lipovljani i Kozarica.

Na području Županije definirana su postojeća eksploatacijska polja ugljikovodika i novi istražni prostori.

Tablica br. 9. Eksploatacijska polja ugljikovodika u Sisačko-moslavačkoj županiji

Red. br.	Naziv eksploatacijskog polja	Mineralna sirovina	Površina (km ²)	Početak proizvodnje	Proizvodnja 2015. g.	Županija
1	Jamarice	N; NP; PPK; PPL	42,23	1971	Da	SMŽ; PSŽ
2	Janja Lipa	PPL	4,90	1964	Da	SMŽ; PSŽ
3	Kozarice	N; NP; PPK;	22,52	1975	Da	SMŽ; PSŽ
4	Lipovljani	N; NP; PPK; PPL	14,07	1963	Da	SMŽ;
5	Mramor Brdo	N; NP; PPL	1,12	1949	Da	SMŽ;
6	Okoli	N; NP; PPK; PPL; K	17,08	1964	Da	SMŽ; ZŽ
7	Stručec	N; NP; PPK;	10,00	1960	Da	SMŽ
8	Vezišće	N; NP; PPK; PPL	20,28	1983	NE	SMŽ; ZŽ
9	Voloder	N; NP; PPL	6,52	1964	Ne	SMŽ
10	Vrbak	PPL	9,00	-	Ne	SMŽ
11	PSP Okoli	PL	5,10	1988	U funkciji	SMŽ; ZŽ

Objašnjenje kratica za mineralne sirovine:

N – Nafta; NP – Naftni plin;

PPL – Plin iz plinskog ležišta; PPK – Plin iz plinske kape;

PL – Plin iz skladišta; K – Kondenzat

Objašnjenje kratica za županije:

SMŽ – Sisačko-moslavačka županija

PSŽ – Požeško-slavonska županija

ZŽ – Zagrebačka županija

Iskorištavanje mineralnih sirovina (eksploatacija nafte i plina) na eksploatacijskim poljima Stručec (Grad Popovača) i Vrbak (Grad Kutina), koja se nalaze u Parku prirode Lonjsko polje, moguće je do isteka koncesije/odobrenja za korištenje, nakon čega će uslijediti sanacija prostora.

Područje Sisačko-moslavačke županije procijenjeno je kao jedan od najpovoljnijih prostora za eksploataciju i nastavak istraživanja ugljikovodika na kopnenom prostoru Republike Hrvatske, te su planirani novi istražni prostori za istraživanje ugljikovodika:

Sava-06, Sava-07, Sava-08, Sava-11 i Sava-12, a prikazani su na karografskom prikazu 3.2. Područja posebnih ograničenja u korištenju.

Geološki potencijal geotermalnih voda postoji na cijelom prostoru Županije, te se Planom predviđa mogućnost planiranja istraživanja geotermalne vode na svim prostorima na kojima za to u prostornim planovima ne postoji zapreka.

Na području Sisačko-moslavačke županije evidentirana su tri prostora s utvrđenim ležištima energetske sirovine geotermalne vode (Topusko, Sisak i Petrinja).

⁸ INA-Industrije nafte d.d. Zagreb, znak: Re: 50684776/23-06-15/2010-248/AK od 23. lipnja 2015.

Tablica br. 10. Lokacije geotermalnih vrela u Sisačko-moslavačkoj županiji

Red. Broj	Sirovina	Ležište	E	N	Grad/Općina
1	GTV	TOPUSKO I	458783	5017313	TOPUSKO
2	GTV	SISAK	491613	5038946	SISAK
3	GTV	TOPUSKO II	458347	5017850	TOPUSKO
4	GTV	TOPUSKO III	458707	5017672	TOPUSKO
5	GTV	TOPUSKO IV	458522	5017393	TOPUSKO
6	GTV	TOPUSKO V	458577	5017089	TOPUSKO
7	GTV	TOPUSKO VI	458072	5016955	TOPUSKO
8	GTV	TOPUSKO VII	458469	5017291	TOPUSKO
9	GTV	DB-5	491562	5038541	SISAK
10	GTV	DB-3	492802	5039675	SISAK
11	GTV	SITER-1	490381	5038497	SISAK
12	GTV	SISAK-1	487895	5040126	SISAK
13	GTV	PETRINJA-1	485350	5031862	PETRINJA

Od utvrđenih ležišta geotermalne energije, koristi se jedino termalna voda u Topuskom.

2. INFRASTRUKTURNI SUSTAVI

2.1.Prometni sustav

Prometni sustav je prikazan na karografskom prikazu 2. *Infrastrukturni sustavi 2.1.Prometni sustav.*

2.1.1.Cestovni promet

Planirana cestovna mreža državnog značenja korigirana je temeljem zahtjeva Hrvatskih cesta⁹. Hrvatske ceste su izradile studijsku dokumentaciju na osnovu koje se korigiraju i dopunjuju podaci u Planu za sljedeće državne ceste:

Brza cesta Popovača (A3)-Sisak-Glina-Josipdol (A1) – trasa planirane brze ceste korigira se temeljem studije *Prostorno građevinska provjera koridora brze ceste na pravcu Sisak-Popovača / Kutina-Daruvar*, koja je izrađena s ciljem osiguranja koridora brze ceste na dionici Sisak-Popovača.

Državna cesta D36, dionica Žažina-Sisak - planira se izmještanje državne ceste D36 na dionici Žažina-Sisak u skladu s izrađenom studijom *Studija varijantnih rješenja vođenja prometa u koridoru D36 na dionici:Žažina –Sisak*. Trasa planiranog izmještanja nalazi se unutar, osnovnim Planom, planiranog koridora brze ceste Sisak-Karlovac. Kako zbog tehničkih razloga brzu cestu nije moguće provesti kroz gradsko područje Siska iz Plana se briše planirani koridor brze ceste na dionici između planirane autoceste A11 (Žažina) i planirane brze ceste Popovača(A3)-Sisak-Glina-Josipdol (A1).

⁹ Hrvatske ceste doo, Sektor za razvoj i strateško planiranje, Odjel za razvoj i planiranje, Klasa:350-02/15-1/87, Urbroj:345-211-517-2016-5/TZ, od 22.02.2016.

Državna cesta D37 u Sisku - planirano je izmještanje državne ceste D37 u Sisku na dionici od D36 (Vatrogasna ulica) do D37 (Petrinjska ulica).

Sjeverna obilaznica Kostajnice - planirana je sukladno izrađenoj *Prostorno – prometnoj građevinskoj analizi spoja sjeverne obilaznice Hrvatske Kostajnice i D47*.

Kutina (D47)-Lonja-D224 - na osnovu izrađene *Prostorno – prometno-građevinske studije koridora ceste Kutina-Lonja* planiran je istražni koridor za cestu od planiranog čvora Kutina (Kutinsko Selo) i postojećeg čvora Kutina na autocesti A3 do Lonjskog polja u svrhu mogućeg poprečnog povezivanja preko Lonjskog polja do D244. Mogućnost nastavka trase ceste kroz Lonjsko polje do naselja Lonja istražiti će se unutar infrastrukturnog koridora nasipa planiranog Prostornim planom Parka prirode Lonjsko polje i dalje preko planiranog mosta Kratečko do državne ceste D224.

U grafičkom i tekstualnom dijelu Plana planira se most na lokaciji između naselja Tišina Kaptolska - Tišina Erdedska.

Planiraju se uređenja svih kritičnih dionica trase postojećih državnih i županijskih cesta, prema potrebi i prioritetu.

Ažuriran je razvrstaj državnih, županijskih i lokalnih cesta prema podacima dobivenim iz Hrvatskih cesta d.o.o. i Županijske uprave za ceste Sisačko-moslavačke županije. Manje korekcije planiranih cestovnih pravaca su izvršene u skladu sa podlogama iz prostornih planova uređena gradova i općina.

2.1.2. Željeznički promet

Željezničke pruge su prikazane prema Odluci o razvrstavanju željezničkih pruga („Narodne novine“ br. 3/14.).

Pruga M 103 Dugo Selo – Novska, koja je u koridoru RH1, planira se kao dvokolosječna. Drugi kolosjek se planira s južne strane postojeće pruge. Planirana je rekonstrukciju pruge koja će na svim dijelovima omogućiti brzinu 160 km/h.

Planira se rekonstrukcija željezničke pruge M502 Zagreb Glavni kolodvor – Sisak – Novska te postizanje takvih karakteristika pruge da se omogući ostvariti brzinu prometovanja 160 km/h (osim kroz izgrađeno područje Grada Siska, te proširenje na dva kolosjeka dogradnjom drugog kolosjeka uz postojeći od čvora Zagreb do kolodvora Sisak.

Planira se obnova/izgradnja željezničke pruge L210 Sisak Caprag – Petrinja. Za dio pruge od Petrinje prema Karlovcu sukladno Izmjenama i dopunama Programa Republike Hrvatske u planu se zadržava koridor.

2.2. Pošta i telekomunikacije

Uredbom o mjerilima razvoja elektroničke komunikacijske infrastrukture i druge povezane opreme („Narodne novine“ br. 131/12. i 92/15.) na državnoj razini propisana su mjerila razvoja elektroničke komunikacijske infrastrukture i druge povezane opreme, te uvjeti i način planiranja u dokumentima prostornog uređenja.

Sastavni dijelovi Uredbe su „*Objedinjeni plan razvoja pokretne komunikacijske infrastrukture*“ i „*Plan razvoja elektroničke komunikacijske infrastrukture u radiodifuzijskim mrežama*“, na osnovu kojih su izvršene izmjene u grafičkom dijelu Plana.

Izmjene se odnose na:

- lokacije postojećih samostojećih antenskih stupova
- površine planiranih elektroničkih komunikacijskih zona, za pokretne komunikacije i za radiodifuzijske mreže.

U kartografskom prikazu br. 2. *Infrastrukturni sustavi 2.2. Pošta i telekomunikacije* određene su površine elektroničkih komunikacijskih zona za smještaj samostojećeg antenskog stupa u polumjeru od 500 do 2000m, unutar koje je moguće postaviti samo jedan antenski stup. Iznimno, moguće je postaviti dodatni antenski stup unutar jedne zone ako je to uvjetovano ograničenjima koja se odnose na visinu stupa ili mogućnost smještaja svih operatera.

Antenski prihvat, koji se postavljaju na postojeće građevine, ne prikazuju se u grafičkom dijelu ovog Plana.

Strateška studija utjecaja na okoliš II. Izmjena i dopuna Prostornog plana Sisačko-moslavačke županije ne preporučuju za upisivanje u Plan, zbog potencijalno neprihvatljivih negativnih utjecaja, telekomunikacijskih stupova na području značajnog krajobraza (Sunjsko polje, Odransko polje, Petrova gora, Kotar-Stari gaj).

Uredbom o mjerilima razvoja elektroničke komunikacijske infrastrukture i druge povezane opreme, te dodacima „*Objedinjeni plan razvoja pokretne komunikacijske infrastrukture*“ i „*Plan razvoja elektroničke komunikacijske infrastrukture u radiodifuzijskim mrežama*“ na državnoj razini su usklađeni planovi svih operatera komunikacija u Republici Hrvatskoj.

Objedinjenim planom razvoja pokretne komunikacijske infrastrukture su dane zemljopisne odrednice lokacija postojećih samostojećih antenskih stupova, te zemljopisne odrednice središta planiranih elektroničkih komunikacijskih zona za svaku županiju i Grad Zagreb.

„*Planom razvoja elektroničke komunikacijske infrastrukture u radiodifuzijskim mrežama*“ dane su zemljopisne odrednice lokacija postojećih samostojećih antenskih stupova, zemljopisne odrednice središta planiranih elektroničkih komunikacijskih zona i pripadajući polumjer elektroničkih komunikacijskih zona, za svaku županiju i Grad Zagreb.

Sukladno navedenom nije bilo moguće prihvatiti preporuku *Strateške studije utjecaja na okoliš II. Izmjena i dopuna Prostornog plana Sisačko-moslavačke županije* o ne upisivanju određenih telekomunikacijskih i antenskih stupova u Plan, jer Plan mora uvažavati Uredbe donesene na državnoj razini.

2.3. Vodnogospodarski sustav

Razvitak vodopskrbnog sustava planiran je prema studiji Plan razvitka vodoopskrbe na području Sisačko-moslavačke županije¹⁰.

Bazira se na razvitku 6 postojećih vodoopskrbnih sustava, koji su odvojeni:

- Petrinja - Sisak – Lekenik (Novo Selište, Pecki, Peščenica)
- Moslavačka Posavina (Osekovo, Ravnik, Drenov Bok):
- Pašino Vrelo
- Glina (Prezdan)
- Jasenovac
- Gvozd – Topusko, (Perna) , te više zasebnih lokalnih vodovoda.

¹⁰ Plan razvitka vodoopskrbe na području Sisačko-moslavačke županije, Hidroprojekt-ING, Zagreb, 2010.

2.4. Uređenje voda

Planom su predviđene akumulacije/retencije za navodnjavanje i obranu od poplava sukladno studijama¹¹ izrađenim za područje Sisačko-moslavačke županije. Lokacije planiranih akumulacija su prikazane na kartografskom prikazu br. 2. *Infrastrukturni sustavi 2.4. Vodnogospodarski sustav i otpad*. Akumulacije/retencije čija je planirana površina veća od 25 ha su prikazane poligonom i oznakom, akumulacije /retencije čija je planirana površina manja od 25 ha su prikazane samo oznakom. Stvarna lokacija i površine akumulacija odrediti će se dodatnim istraživanjima i usvajanjem konkretnog projekta.

Strateškom Studijom utjecaja na okoliš II. Izmjena i dopuna prostornog plana Sisačko-moslavačke županije procijenjeno je da planirana izgradnja određenih akumulacija može imati potencijalno neprihvatljiv negativan utjecaj na okoliš/prirodu, te se ne preporučuju za upisivanje u prostorni plan, odnosno predlažu za brisanje iz prostornog plana sljedeće akumulacije:

Cvilinovac, Čavićev potok, Gelina, Jamarička, Lovča, Majdanski potok, Petrinjčica, Plavičevica, Šamarica, Stupnica, Žirovac, Brestača, Brinjani, Burdelj, Grabovica, Jokinovac, Kozarnica, Koravec, Lovska, Muratovica, Peščenica, Timarci, Velešnja, Vlahinička, Podbrđe, Voloderec, Kamenjača, M. Mikleuška, Paklenica 1.

Zbog takve procjene Strateške studije o mogućnosti brisanja navedenih akumulacija zatraženo je mišlje Hrvatskih voda, kao mjerodavnog tijela sa javnim ovlastima na državnoj razini, te je dobiveno očitovanje¹² da su akumulacije koje se želi izostaviti iz Plana od iznimnog značaja u pogledu obrane od poplava i navodnjavanja. Smatraju da *Strateška studija utjecaja na okoliš II. Izmjena i dopuna prostornog plana Sisačko-moslavačke županije* nije napravila razliku između utjecaja na čovjeka u odnosu na utjecaj na druge segmente okoliša što je neprihvatljivo u smislu zaštite od štetnog djelovanja voda, da Studija potpuno zanemaruje pozitivan efekt akumulacija na stanovništvo i materijalna dobra, te sa vodnogospodarskog stajališta nisu suglasni da se iz Plana brišu akumulacije za obranu od poplava i/ili navodnjavanje.

Sukladno navedenom očitovanju predmetne akumulacije su zadržane u Planu, a radi ublažavanja negativnog utjecaja na okoliš/prirodu u odredbama za provođenje dana je mogućnost izgradnje retencije umjesto akumulacije, bez izmjena ovoga Plana, ukoliko se prilikom daljnjeg istraživanja i izrade projektne dokumentacije pokaže da je na pojedinoj lokaciji umjesto akumulacije povoljnija izrada retencije.

Na kartografskom prikazu 3.2. *Područja posebnih ograničenja u korištenju* prikazana su područja rizika od poplava prema Kartama opasnosti od poplava i kartama rizika od poplava koje su izrađene u okviru Plana upravljanja vodnim područjima 2016. – 2021¹³:

- **OPASNOST SV** – obuhvat i dubine vode poplavnog scenarija srednje vjerojatnosti
- **OPASNOST MV** – obuhvat i dubine vode poplavnog scenarija male vjerojatnosti.

¹¹ Podloge za prostorni plan Sisačko-moslavačke županije, Vodno gospodarstvo, Hrvatske vode, Vodnogospodarski odjel za vodno područje sliva Save, Zagreb, Ulica grada Vukovara 220, ožujak 2000. i Plan navodnjavanja Sisačko-moslavačke županije, Institut građevinarstva Hrvatske d.d., 10000 Zagreb, Janka Rakuše 1, lipanj 2008.

¹² Hrvatske vode, Vodnogospodarski odjel za srednju i donju Savu, Šetalište braće Radića 22, 35000 Slavonski Brod, dopis klasa:350-02/14-01/0000177, urbroj:374-21-1-16-19, od 27.09.2016.

¹³ <http://korp.voda.hr/>, Hrvatske vode, Zagreb

2.5. Energetski sustav

2.5.1. Elektroenergetika

Prema dostavljenom očitovanju Hrvatskog operatora prijenosnog sustava¹⁴ planirani se novi dalekovodi:

- a) DV 110 kV TS Glina – planirana TS Dvor
- b) DV 110 kV planirana TS Sunja – planirana TS Novska
- c) priključni dalekovod DV 2X220 Kv TS Sisak- Industrija (rekonstrukcija TS Željezare) na DV 2X220 TE Sisak-Mraclin/Prijedor,

prikazani na na kartografskom prikazu br. 2. *Infrastrukturni sustavi 2.3. Energetski sustav.*

Iz Plana se briše planirana južna varijanta trase dalekovoda DV 2x220kV TE Sisak na postojeći DV 220 Kv TS Mraclin-TS Prijedor, jer se sjeverna varijanta trase priključnog dalekovoda pokazala kao povoljnija i za nju je ishodena građevinska dozvola.

Planom su utvrđene vrijednosti zaštitnih koridora za postojeće i planirane visokonaponske objekate (dalekovode) i postrojenja (trafo stanice, rasklopna postrojenja, elektrovučna postrojenja).

Temeljem izrađene studije *Analiza prostornih mogućnosti Sisačko-moslavačke županije za korištenje obnovljivih izvora energije*¹⁵ Planom su dane smjernice za planiranje, smještaj i gradnju elektrana na obnovljive izvore energije:

- energije Sunca
- energije biomase (korištenje bio mase iz poljoprivrede, šumske biomase i biorazgradivog otpada)
- energije deponijskog bioplina
- energije vjetra
- geotermalne energije
- energije vodotoka.

Studijom *Analiza prostornih mogućnosti Sisačko-moslavačke županije za korištenje obnovljivih izvora energije* (OIKON d.o.o., Institut za primjenjenu ekologiju, veljača 2016.) predložene su potencijalne lokacije za planiranje sunčanih fotonaponskih elektrana i potencijalne lokacije za smještaj energetskih postrojenja na biomasu, na području Sisačko-moslavačke županije. Predložene lokacije su okvirno analizirane na temelju utvrđenih kriterija s obzirom na energetski potencijal, površinu i konfiguraciju terena, korištenje zemljišta, infrastrukturne značajke i mogućnosti (uključujući mogućnost priključka na mrežu i blizinu prometnica), prostorno – planski i okolišni aspekt i dr., te aspekt zaštite prirodnih vrijednosti i graditeljske baštine.

Lokacije za planiranje sunčanih fotonaponskih elektrana i potencijalne lokacije za smještaj energetskih postrojenja na biomasu prikazane su na kartografskom prikazu br. 8. *Potencijalne lokacije za planiranje - sunčanih fotonaponskih elektrana - energetskih postrojenja na biomasu*), kao smjernice za daljnje planiranje gradovima i općinama.

Ove lokacije se ne uvrštavaju u Prostorni plan Sisačko-moslavačke županije kao planirane lokacije za gradnju elektrana, već se navode kao potencijalno pogodne lokacije za koje je

¹⁴ HOPS- Hrvatski operator prijenosnog sustava d.o.o., dopis broj i znak:32-1219/16.JM., OD 18.03.2016.

¹⁵ Analiza prostornih mogućnosti Sisačko-moslavačke županije za korištenje obnovljivih izvora energije, OIKON d.o.o. Institut za primjenjenu ekologiju, Zagreb, veljača 2016.

daljnjim istraživanjima potrebno utvrditi točnu procjenu energetske iskoristivosti, detaljniju analizu mogućnosti i načina priključka na elektroenergetsku mrežu, detaljnu procjenu utjecaja geomorfologije na tehničku izvedbu, detaljnije sagledavanje očekivanih utjecaja na prirodu i okoliš, itd., te ukoliko se procijeni da je izgradnja na ovim lokacijama isplativa, moguće je PPUO/G odrediti građevinske zone budućih elektrana, vrstu i namjenu elektrane.

Za sve zahvate elektrana, energana i energetske postrojenja potrebno je napraviti ocjenu prihvatljivosti zahvata za ekološku mrežu.

Povezivanje odnosno priključak planiranih elektrana (obnovljivih izvora) na elektroenergetsku mrežu, sastoji se od: pripadajuće trafostanice smještene u granicama obuhvata planirane elektrane i priključnog dalekovoda/kabela na postojeći ili planirani dalekovod ili na postojeću ili planiranu trafostanicu. Ako Planom nije drugačije uređeno priključak se može smatrati sastavnim dijelom zahvata izgradnje elektrane (obnovljivih izvora).

Priključak obnovljivog izvora na elektroenergetsku mrežu koja je u nadležnosti operatora prijenosnog sustava definira se kao dio zahvata (faza/etapa) u okviru složene građevine – elektrane.

2.5.2. Naftovodi i plinovodi

Naftovodi

Prema zahtjevu Jadranskog naftovoda na kartografskom prikazu br. 2. *Infrastrukturni sustavi* 2.3. *Energetski sustav* u postojećim koridorima JANAF-a planirana je izgradnja novih cjevovoda za naftne derivate:

- magistralni naftovod (u svrhu povećanja kapaciteta) Omišalj Sisak i Sisak –Gola
- međunarodni naftovod (PEOP)
- višenamjenski međunarodni produktovodi za naftne derivate.

U sklopu izgradnje produktovoda, planira se izgradnja pretakališta/prihvatnih stanica.

Plinovodi

Planom se planira izgradnja sljedećih magistralnih plinovoda i kompresorskih stanica:

- Bosiljevo-Sisak
- Kozarac-Sisak
- Kozarac-Slobodnica
- Kozarac-Gola
- PČ (plinski čvor) Ludina-PSP (podzemno skladište plina) Okoli DN 500/75 bar
- PČ Kozarac-MRS (mjerno redukcijaska stanica) Lipovica DN 150/50 bar
- PČ Kozarac-KS (kompresorska stanica) Stružec DN 150/50 bar
- KS Velika Ludina.

Ograničenja prostornih intervencija u koridorima cjevovoda su sljedeća:

- zaštitna zona naftovoda je 100 m lijevo i desno od osi cjevovoda
- zona opasnosti unutar koje je zabranjena svaka gradnja bez suglasnosti vlasnika cjevovoda iznosi 30 m lijevo i desno od osi cjevovoda
- u pojasu širokom 5 m lijevo i desno od osi cjevovoda zabranjena je sadnja bilja i trajnih nasada čije korjenje raste dublje od 1m, odnosno za koje je potrebno obrađivati zemlju dublje od 0,5 m.

2.6. Postupanje s otpadom

Nacrtom Plana gospodarenja otpadom Republike Hrvatske planirano je da će jedinice lokalne samouprave Sisačko-moslavačke županije otpad nakon 2018. godine odlagati na tri planirana centra gospodarenja otpadom izvan Sisačko-moslavačke županije:

- Babina Gora u Karlovačkoj županiji
- Tarno u Zagrebačkoj županiji
- Šagulje u Brodsko-Posavskoj županiji.

Otpad se u centre gospodarenja otpadom dovozi iz pretovarnih stanica. Prema Zakonu o održivom gospodarenju otpadom (NN 94/13.) pretovarna stanica (transfer stanica) je građevina za skladištenje, pripremu i pretovar otpada namijenjenog prijevozu prema mjestu njegove uporabe ili zbrinjavanja.

Moguće lokacije pretovarnih stanica Nacrtom Planom gospodarenja otpadom Republike Hrvatske planirane su na lokacijama postojećih odlagališta.

*Strateškom studijom utjecaja na okoliš II. Izmjena i dopuna prostornog plana Sisačko-moslavačke županije*¹⁶ je analizirano 8 potencijalnih lokacija budućih pretovarnih stanica (Goričica, Taborište, Kurjakana, Gmajna, Kutina, Vladić jama, Blatuša i Ćore).

S aspekta udaljenosti pretovarnih stanica od naselja najpovoljnije su lokacije Kurjakana, Kutina i Vladić jama, dok su najmanje povoljne lokacije Gmajna i Taborište. Prema udaljenosti od asfaltiranih cesta najpovoljnije su lokacije Blatuša, Gmajna i Kurjakana. Lokacije Taborište, Kutina i Vladić jama se nalaze u zaštićenim područjima, te se Strateškom studijom ne preporuča planiranje pretovarnih stanica na ovim lokacijama.

Analizom je utvrđeno da su sljedeće lokacije odgovarajuće za daljnje planiranje, odnosno za upisivanje u prostorni plan (lokacije se navode po kvaliteti od najpovoljnije do najmanje povoljne): Kurjakana, Goričica, Blatuša, Ćore i Gmajna.

Kod odabira lokacije za izgradnju kazete za zbrinjavanje azbesta najrelevantniji faktor je udaljenost od naseljenih mjesta radi negativne percepcije stanovništva o ovom zahvatu, te su po tom kriteriju lokacije rangirane na sljedeći način (od najpovoljnije prema najmanje povoljnoj): Kurjakana, Ćore, Blatuša, Gorčica i Gmajna.

Kako je u međuvremenu započela sanacije deponije Kurjakana kojom nije predviđena mogućnost zbrinjavanja azbesta, za daljnje razmatranje lokacija za izgradnju kazete za zbrinjavanje azbesta se planiraju samo lokacije: Ćore, Blatuša, Gorčica i Gmajna.

Konačni odabir lokacije za pretovarne stanice i kazete za zbrinjavanje azbesta se treba donijeti po izradi daljnjih Studija izvedivosti za sustav gospodarenja otpadom na državnoj i županijskoj razini.

3. UVJETI KORIŠTENJA, UREĐENJA I ZAŠTITE PROSTORA

3.1. Zaštita prirode

Zaštićena područja, kao i područja čiju je zaštitu potrebno prioritarno zakonski sprovesti, prikazani su u kartografskom prikazu broj 3. *Uvjeti korištenja, uređenja i zaštite prostora 3.1. Područja posebnih uvjeta korištenja*

Pregled zaštićenih dijelova prirode

¹⁶ Strateška studija utjecaja na okoliš II. Izmjena i dopuna prostornog plana Sisačko-moslavačke županije, Ires ekologija d.o.o. za zaštitu prirode i okoliša, Zagreb, 2016

Tablica br.11: Zaštićeni dijelovi prirode

Red. broj	Kategorija zaštite	Reg. broj	Naziv	Površina (ha)	Grad/općina
1.	Posebni rezervat - ornitološki	120	Krapje dol	25,00	Jasenovac
2.	Posebni rezervat – botanički (floristički)	156	Cret «Don močvar»	20,00	Gvozd
3.	Posebni rezervat - ornitološki	791	Rakita	430,00	Sisak
4.	Posebni rezervat - ornitološki	792	Đol Dražiblato – Vražje blato	77,50	Sunja
5.	Park prirode	821	Lonjsko polje*	47 578,00***	Sisak, Kutina, Novska Vel. Ludina, Popovača Lipovljani, Jasenovac
6.	Regionalni park	P006	Moslavačka gora	8 457,30***	Kutina, Popovača, Velika Ludina
7.	Značajni krajobraz	937	Odransko polje*	9 401,90	Sisak, Lekenik, Martinska Ves
8.	Značajni krajobraz	702	Kotar – Stari gaj	5218,00	Sisak, Petrinja
9.	Park - šuma	902	Brdo Djed	27,77	Hrvatska Kostajnica
10.	Spomenik parkovne arhitekture	578	Strossmayerovo šetalište	1,50	Petrinja
11.	Značajni krajobraz	598	Petrova gora - Biljeg		Gvozd, Topusko
12.	Značajni krajobraz		Sunjsko polje	20.472	Sunja

* Područja od međunarodne važnosti

*** Površina u Sisačko - moslavačkoj županiji

Na području Sisačko-moslavačke županije nalaze se sljedeća evidentirana područja odnosno područja predviđena za zaštitu temeljem Zakona o zaštiti prirode:

Tablica br. 12: Dijelovi prirode - prijedlog za zaštitu (međunarodnog i nacionalnog značaja)

Red broj	Kategorija zaštite	N a z i v	Površina Ha	Grad/općina
1.	Regionalni park	Dolina rijeke Une*	3.884,37	Dvor, Jasenovac Hrvatska Kostajnica, Hrvatska Dubica
2.	Posebni rezervat – - ornitološki	Ribnjaci Lipovljani*	1.940	Lipovljani
3.	Značajni krajobraz	Dolina rijeke Kupe	9.813	Gvozd, Lekenik Glina, Petrinja, Sisak
4.	Značajni krajobraz	Zrinska gora	34.236	Dvor, Petrinja, Glina, Donji Kukuruzari, Hrvatska Kostajnica
5.	Posebni rezervat Šumske vegetacije	Čorkovača	858	Dvor
6.	Posebni rezervat Šumske vegetacije	Vučjak	293	Petrinja

7.	Posebni rezervat Šumske vegetacije	Petrinjčica	175	Petrinja
8.	Posebni rezervat Šumske vegetacije	Šamarica	352	Petrinja
9.	Spomenik prirode	Izvori u Topuskom - livadna vrela	-	Topusko
10.	Spomenik prirode	Špilja Gradusa	-	Sunja
11.	Spomenik prirode	Špilja u Šušnjaru	-	Petrinja
12.	Posebni rezervat – - botanički**	Plavnice	84,46	Glina, Topusko
13.	Posebni rezervat – - botanički**	Šaševa	21,11	Glina

* Područja od međunarodne važnosti

**Navedene lokalitete potrebno je floristički i vegetacijski detaljnije istražiti

Tablica br. 13: Dijelovi prirode - prijedlog za zaštitu (lokalnog značaja)

Red broj	Kategorija zaštite	N a z i v	Površina Ha	Grad/općina
1.	Značajni krajobraz	Stari grad Sisak	3	Sisak
2.	Značajni krajobraz	Lebrenica	15	Dvor
3.	Park – šuma	Viktorovac	7	Sisak
4.	Park – šuma	Šanac – Ciglenica	117	Kutina
5.	Park – šuma	Nikolino brdo	10	Topusko
6.	Spomenik parkovne Arhitekture	Park u središtu grada	-	Glina
7.	Spomenik parkovne Arhitekture	Trg kralja Tomislava	-	Kutina
8.	Spomenik parkovne Arhitekture	Park uz dvorac obitelji Erdody	-	Popovača
9.	Spomenik parkovne Arhitekture	Park Opatovina	-	Topusko

Na zahtjev Grada Novska¹⁷ šuma Potok Novska, koja je bila predviđena za zaštitu kao park šuma od lokalnog značaja, više se ne predlaže za zaštitu kao park šuma.

3.1.1. Park prirode Lonjsko polje

Zona posebnog ograničenja u korištenju – označena kao utjecajna zona nominiranog dobra svjetske baštine (tampon zona) – briše se iz plana s obzirom na to da u proteklom petogodišnjem razdoblju nisu određene smjernice za postupanje u toj zoni.

3.2. Zaštita kulturnih dobara

Popis zaštićenih i evidentiranih kulturnih dobara usklađen je prema *Registru kulturnih dobara republike hrvatske*.¹⁸

Ministarstvo kulture mišljenja, posebne uvjete, prethodna odobrenja i potvrde izdaje sukladno Zakonu o zaštiti i očuvanju kulturnih dobara samo za kulturna dobra i dobra upisana u *Registar kulturnih dobara Republike Hrvatske*.¹⁹

¹⁷ Gradonačelnik Grada Novske, Klasa: 350-02/14-01/1, Urbroj: 2176/04-03-14-02 od 22. travnja 2014.

¹⁸ www.min-kulture.hr

¹⁹ Ministarstvo kulture Uprava za zaštitu kulturne baštine, Konzervatorski odjel u Sisku dopis klasa:612-08/08-10/0026, urbroj:532-04-02-04/1-16-19, od 21. ožujka 2016.

II. IZMJENE I DOPUNE PROSTORNOG PLANA SISAČKO-MOSLAVAČKE ŽUPANIJE

PRILOG PLANA

ZAHTJEVI NADLEŽNIH

JAVNOPRAVNIH TIJELA ZA IZRADU PLANA

Zahtjevi nadležnih javnopravnih tijela za izradu Plana

Popis dostavljenih zahtjeva za izradu prostornog plana:

1.	Zahtjev broj:1537/10, od 09.09.2010., Ceste Sisak d.o.o.
2.	Zahtjevi – smjernice za izradu Klasa: 350-05/14-01/106, Urbroj: 376-10/KĆ-14-2(JŠ) Hrvatske agencije za poštu i elektroničke komunikacije, Zagreb od 27. ožujka 2014.
3.	Podaci i zahtjevi znak i broj: 1-2.4.-159/14 JANAF – Jadranskog naftovoda d.d. Zagreb od 02. travnja 2014.
4.	Podaci broj: 511-10-06-03-1127/2-14 3/2 Ministarstva unutarnjih poslova, Policijske uprave Sisačko-moslavačke, Službe upravnih i inspekcijskih poslova od 28. 03. 2014.
5.	Odgovor Klasa: 350-02/14-02/7, Urbroj: 238/1-126-14-2 Zavoda za prostorno uređenje Zagrebačke županije, Zagreb od 4. travnja 2014.
6.	Planske smjernice i propisani dokumenti Klasa: 350-02/14-01/289, Urbroj: 525-07/0377-14-2 Ministarstva poljoprivrede, Zagreb od 1. travnja 2014.
7.	Podaci Klasa: PL-08/2326, Urbroj: K/MB-14-9 Plinacro d.o.o. Zagreb od 09. 04. 2014. i Klasa: PL-08/2326, Urbroj: K/MB-15-10 09. 02. 2015.
8.	Podaci, planske smjernice i propisani dokumenti Klasa: 350-02/14-01/07, Urbroj: 543-13-01-14-2 Državne uprave za zaštitu i spašavanje, Područnog ureda za zaštitu i spašavanje, Sisak od 14. travnja 2014.
9.	Podaci broj: KA-06-DM-14-296/02 Hrvatskih šuma d.o.o., Uprave šuma Podružnica Karlovac iz Karlovca od 09. travnja 2014. Podaci Ur. broj:KA-05-14-JS-296/04 od 14.04.2014., Odjel za uređivanje šuma, Karlovac
10.	Zahtjevi broj i znak: 4/07-UB4458-3592-036/BK/2014 HEP – Operatora distribucijskog sustava d.o.o., Elektre Križ od 31. 03. 2014.
11.	Podaci Ur.broj: 509054 JC, OIV – Odašiljači i veze d.o.o. Zagreb od 15. travnja 2014.
12.	Ispravak pogreške u dostavljenim podacima tvrtke OIV – Odašiljači i veze d.o.o. Zagreb od 23. travnja 2014.
13.	Zahtjevi Klasa: 350-02/14-01/03, Urbroj: 2176/05-07-01/3-14-2 Upravnog odjela za prostorno uređenje i zaštitu okoliša Grada Siska od 16. travnja 2014. Dopis klasa:350-01/14-02/94, urbroj:2176/05-07-01/4-15-8, od 16. srpnja 2015. god.
14.	Zahtjev Klasa: 350-02/14-01/1, Urbroj: 2176/04-03-14-02 Gradonačelnika Grada Novske od 22. travnja 2014.
15.	Zahtjev Klasa: 023-01/14-01/10, Urbroj: 2176/01-09-14-189 Upravnog odjela za poljoprivredu, šumarstvo i vodno gospodarstvo Sisačko-moslavačke županije, Sisak od 23. travnja 2014.
16.	Zahtjev broj i znak: 2331/14, 1.3.1. GI, HŽ Infrastruktura d.o.o., Razvoj i investicijsko planiranje, Zagreb od 24. travnja 2014.
17.	Podaci Klasa: 350-02/14-01/0000177, Urbroj: 374-21-2-14-3 Hrvatskih voda, Vodnogospodarskog odjela za srednju i donju Savu, Službe korištenja voda, Zagreb od 24. 04. 2014.
18.	Zahtjev Klasa: 350-01/14-01/13, Urbroj: 2176/03-06/18-14-2 Gradonačelnika Grada Kutina od 24. 04. 2014.
19.	Očitovanja Ministarstva obrane, Uprave za materijalne resurse, Sektora za nekretnine, graditeljstvo i zaštitu okoliša, Službe za graditeljstvo i zaštitu okoliša, Zagreb: Klasa: 350-02/14-01/66, Urbroj: 512M3-020201-14-3 od 23. travnja 2013.

	Klasa: 350-02/14-01/66, Urbroj: 512M3-020201-15-5 od 12. veljače 2015. Klasa: 361-01/15-01/104, Urbroj: 512M3-020201-15-3 od 07. rujna 2015. Zahtjev Državnog ureda za upravljanje državnom imovinom Klasa:940-06/15-003/0121 , Urbroj: 536-0522/04-2015-0033 od 11. rujna 2015.
20.	Zahtjev Klasa: 350-02/14-01/02, Urbroj: 2176/17-04/05-14-03 Jedinственog upravnog odjela Općine Sunja od 28. 04. 2014.
21.	Podaci Ur.br. NG-05-DJ-14-1132/02 Hrvatskih šuma d.o.o., Uprave šuma Podružnica Nova Gradiška od 22. 04. 2014.
22.	Studija Klasa: 612-07/14-32/39, Urbroj: 366-07-4-14-2 Državnog zavoda za zaštitu prirode, Zagreb od 25. travnja 2014.
23.	Zahtjevi znak: Re: 50684776/28-03-14/0918-101/BK INA-Industrije nafte d.d. Zagreb od 25. travnja 2014.
24.	Podaci broj: 4211-100-1018/14 Hrvatskih autocesta d.o.o. Zagreb od 23. 04. 2014.
25.	Zahtjevi zaštite prirode Klasa: 612-07/14-57/121, Urbroj: 517-07-2-2-14-2 Ministarstva zaštite okoliša i prirode, Uprave zaštite prirode, Zagreb od 28. travnja 2014.,
26.	Dopis Klasa:350-01/14-01/4,urbroj:2177/1-3-3-14-2 od 20. svibnja 2013., Zavoda za prostorno uređenje Požeško-slavonske županije
27.	Dostava podataka, urbroj:15-14-1 od 10.04.2014.,Ruža Šobačić – Uprava šuma Podružnica Sisak
28.	Zahtjevi klasa:023-01/14-01/10, urbroj:2176/01-09-14-189 od 23.04.2014., Sisačko-moslavačka županija Upravni odjel za poljoprivredu, šumarstvo i vodno gospodarstvo
29.	Dopis klasa:350-02/14-01/285, urbroj:525-11/0893-14-6 od 12. svibnja 2014., Ministarstvo poljoprivrede, Uprava šumarstva, lovstva i drvne industrije
30.	Dopis Klasa:350-02/14-01/86,urbroj:370-05-14-2 od 24.10.2014., Agencija za poljoprivredno zemljište
31.	Dopis od 09.01.2015.,CIOS d.o.o. , HR-10090 Zagreb, Josipa Lončara 15
32.	Dopis od 20. kolovoza 2015. i 25. kolovoza 2015., DEPOS d.o.o. za odlaganje industrijskog otpada, 44000 Sisak, Božidara Adžije 19
33.	Dopis klasa:350-02/15-01/01; urbroj:2176/08-01-15-02 od 28. travnja 2015., Općina Dvor, Jedinственi upravni odjel
34.	Mišljenje klasa:351-04/14-03/03, urbroj:2176/01-10-15-18, od 26. listopada, Sisačko-moslavačke županija, Upravni odjel za zaštitu okoliša i prirode
35.	Zahtjev klasa:361-01/15-01/76, urbroj:2176/16-01-15-4, od 29.10.2015., Grad Popovača, Upravni odjel za prostorno planiranje i komunalni sustav
36.	Zahtjev klasa:350-01/15-01/06, urbroj:2176/19-02-15-34, od 07. 12.2015, Općina Velika Ludina, Ured načelnika
37.	Grad Petrinja, Marko Stojanović, e-mail od 30. studenog 2015.
38.	Javna ustanova Lučka uprava Sisak, Rimska 28, 44000 Sisak, klasa:350-02/16-01/01, urbroj:376-02-01-16-01, od 20.01.2016.
39.	Dopis klasa:350-02/14-01/02, urbroj:2176/17-04/05-16-8, od 3.02.2016.,Općina Sunja, Općinski Načelnik, pp 1, 44210 Sunja
40.	Dopis klasa:350-02/15-01/03, urbroj:2176/18-01-16-3, od 10.02.2016.,Općina Topusko, Općinski Načelnik
41.	Dopuna podataka klasa:350-02/15-1/87, urbroj :345-211-517-2016-5/TZ, od 22.02. 2016., Hrvatske ceste d.o.o., Vončina 3, 10000 Zagreb



CESTE SISAK d.o.o.

za izgradnju, održavanje i zaštitu cesta

Tel.: 044/530-244, 530-571; fax: 044/531-298

E-mail: ceste-sisak@sk.t-com.hr web: www.ceste-sisak.hr

MB 1342673

ŽR 2484008-1101865884 kod Raiffeisenbank Austria d.d.

ŽR 2407000-1188004955 kod OTP Banka Hrvatska d.d.

ŽR 2503007-1100006833 kod Volksbank d.d.

završeno 9.9.2010.

SISAK - Ladarska 28 c

p.p. 50



Broj: 1507 /10.
Sisak, 09.09 .2010.

REPUBLIKA HRVATSKA
Sisačko moslavačka županija
Zavod za prostorno uređenje
Trg Bana Jelačića 6.
Sisak

Predmet: Dopuna Prijedloga prostornog plana Sisačko moslavačke županije

Zamoljavamo Vas da izvršite dopunu Prijedloga prostornog plana Sisačko moslavačke županije i uzmete u obzir prijedlog Ceste Sisak d.o.o. o proširenju istražnog prostora oko sadašnjeg odobrenog eksploatacijskog polja na lokalitetu Gornjak u Vukojevcu, općina Lekenik, te da se pretpostavi mogućnost rezerviranja okolnih zemljišnih čestica u Prostornom planu županije, a u svrhu istraživanja i istražnih radova i eventualnog kasnijeg proširivanja eksploatacijskog polja na gore spomenutoj lokaciji.

Sa štovanjem!

DIREKTOR

Duško Čaušević dipl. oec.

CESTE SISAK
d.o.o. za izgradnju, održavanje
i zaštitu cesta
S I S A K - Ladarska 28c


 REPUBLIKA HRVATSKA
 SISAČKO-MOSLAVAČKA ŽUPANIJA

2176/01-12-11

PRIMLJENO:	31-03-2014
KLASIFIKACIJSKA OZNAKA	ORG. JED.
350-02/14-03/62	11.1
URUDŽBENI BROJ	PRIL. VRIJ.
371-14-6	1 0

KLASA: 350-05/14-01/106
 URBROJ: 376-10/KĆ-14-2 (JŠ)
 Zagreb, 27. ožujka 2014.

Republika Hrvatska
 Sisačko-Moslavačka županija
 Ispostava u Novskoj
 Upravni odjel za prostorno uređenje i graditeljstvo
 Trg dr. Franje Tuđmana 2
 p.p. 5
 44330 Novska

Predmet: Sisačko-moslavačka županija
 II. IZMJENE I DOPUNE PPU SISAČKO-MOSLAVAČKE ŽUPANIJE
 zahtjevi – smjernice za izradu

Veza: Vaš dopis KLASA: 350-02/14-03/02, URBROJ: 2176/01-12-1/1-14-5,
 od 25. ožujka 2014.

Poštovani,

temeljem vašega zahtjeva obavještavamo vas da je prema odredbi čl. 3. Zakona o elektroničkim komunikacijama (NN br. 73/08, 90/11, 133/12 i 80/13; dalje: ZEK), elektronička komunikacijska infrastruktura, obavljanje djelatnosti elektroničkih komunikacijskih mreža i usluga, prostorno planiranje, gradnja, održavanje, razvoj i korištenje elektroničkih komunikacijskih mreža, elektroničke komunikacijske infrastrukture i druge povezane opreme te upravljanje i uporaba radiofrekvencijskog spektra, adresnog i brojevnog prostora, kao prirodno ograničenih općih dobara, **od interesa su za Republiku Hrvatsku** i da se prema odredbi iz čl. 25. st. 2. ZEK-a **elektronička komunikacijska infrastruktura mora planirati u dokumentima prostornog uređenja**. Temeljem odredbi čl. 25. st. 3. ZEK-a, Hrvatska agencija za poštu i elektroničke komunikacije (dalje: HAKOM) u postupku donošenja dokumenata prostornog uređenja donosi prethodno mišljenje kojim se potvrđuje da se dokumentom prostornog uređenja uređuje gradnja elektroničke komunikacijske infrastrukture i druge povezane opreme u skladu s pravilnicima ZEK-a i u skladu s mjerilima razvoja elektroničke komunikacijske infrastrukture i druge povezane opreme koja je propisana Uredbom Vlade Republike Hrvatske (Uredba o mjerilima razvoja elektroničke komunikacijske infrastrukture i druge povezane opreme, NN br. 131/12). Također, temeljem odredbi iz čl. 25. st. 9. ZEK-a, HAKOM **utvrđuje i izdaje zahtjeve i mišljenja** u postupku izrade i donošenja dokumenata prostornog uređenja.

Sukladno odredbama iz čl. 72. Zakona o prostornom uređenju (NN br. 153/13) prostorni plan županije određuje koridore infrastrukture županijskog značaja dakle i koridore elektroničke komunikacijske infrastrukture. U skladu s prethodno navedenim zakonskim odredbama predmetni PPU treba sadržavati **smjernice** za izgradnju nove i rekonstrukciju-širenje postojeće elektroničke komunikacijske infrastrukture kako slijedi:

Novu elektroničku komunikacijsku infrastrukturu za pružanje javnih komunikacijskih usluga **putem elektroničkih komunikacijskih vodova**, odrediti **planiranjem koridora** primjenjujući slijedeća načela:

HRVATSKA AGENCIJA ZA POŠTU I ELEKTRONIČKE KOMUNIKACIJE

Roberta Frangeša Mihanovića 9, 10110 Zagreb / OIB: 87950783661 / Tel: (01) 7007 007, Fax: (01) 7007 070 / www.hakom.hr

- za velike gradove, gradove i naselja gradskog obilježja: podzemno u zoni pješačkih staza ili zelenih površina;
- za ostala naselja: podzemno i/ili nadzemno u zoni pješačkih staza ili zelenih površina;
- za međunarodno, magistralno i međumjesno povezivanje: podzemno slijedeći koridore prometnica ili željezničkih pruga. Iznimno kada je to moguće, samo radi bitnog skraćivanja trasa, koridor se može planirati i izvan koridora prometnica ili željezničkih pruga vodeći računa o pravu vlasništva.

Za izgrađenu elektroničku komunikacijsku infrastrukturu za pružanje javnih komunikacijskih usluga **putem elektroničkih komunikacijskih vodova**, planirati **dogradnju, odnosno rekonstrukciju** te eventualno proširenje radi implementacije novih tehnologija i/ili kolokacija odnosno potreba novih operatera, **vodeći računa o pravu zajedničkog korištenja** od strane svih operatera.

Novu elektroničku komunikacijsku infrastrukturu za pružanje komunikacijskih usluga **putem elektromagnetskih valova, bez korištenja vodova**, odrediti planiranjem postave **baznih stanica i njihovih antenskih sustava** na antenskim prihvata na izgrađenim građevinama i rešetkastim i/ili jednocijevnim stupovima u gradovima, naseljima i izvan njih, **bez detaljnog definiranja (točkastog označavanja) lokacija** različito za:

- gradove i gusto naseljena područja ili njihove dijelove i to posebno za brdovita i posebno za ravničasta područja;
- ostala naselja i to posebno za brdovita i posebno za ravničasta područja;

vodeći računa o mogućnosti pokrivanja tih područja radijskim signalom koji će se emitirati radijskim sustavima smještenim na te antenske prihvate (zgrade i/ili stupove) uz **načelo zajedničkog korištenja** od strane svih operatera-koncesionara, gdje god je to moguće. Prostorni planovi **ne smiju sadržavati nazive tvrtki (operatora), uređaja i nazivlja** kojima bi se moglo narušiti pravo na ravnopravno tržišno natjecanje. Podatke o postojećoj elektroničkoj komunikacijskoj infrastrukturi u zoni obuhvata plana kao i podatke o pokrivenosti područja radijskim signalom operatora pokretnih komunikacija, projektant-planer prikuplja od nadležnog ureda za katastar, operatora za pružanje elektroničkih komunikacijskih usluga uz uporabu radiofrekvencijskog spektra i operatora za pružanje elektroničkih komunikacijskih usluga putem elektroničkih komunikacijskih vodova. Popis u privitku. Prije prihvaćanja konačnog prijedloga PPU-a, nositelj izrade dužan je pribaviti mišljenje HAKOM-a.

S poštovanjem,

HRVATSKA AGENCIJA ZA POŠTU
I ELEKTRONIČKE KOMUNIKACIJE **RAVNATELJ**
Roberta Frangeša Mihanovića 9
3 Z A G R E B

mr. sc. Mario Weber

Privitak (1)

1. Popis operatora

Dostaviti:

1. Naslovu preporučeno

**POPIS KONCESIONARA ZA PRUŽANJE ELEKTRONIČKIH KOMUNIKACIJSKIH
USLUGA UZ UPORABU RF SPEKTRA**

	NAZIV KONCESIONARA	ADRESA	KONTAKT OSOBA	TEL/FAX	E-MAIL
1.	TELE2 d.o.o.	Ul. grada Vukovara 269d ZAGREB	MARIJANA GRUBEŠIĆ	tel: 01/ 6328 346 095/ 6328 346	marijana.grubestic@tele2.com
2.	HRVATSKI TELEKOM d.d. Sektor F7.4	Jurišićeva 13 10 000 ZAGREB	Sonja Matković	tel: 01/ 4983 100	sonja.matkovic@t-ht.hr
3.	VIPnet d.o.o.	Vrtni put 1 ZAGREB	DAMIR DJJANIĆ	tel: 021/ 4691 810 091/ 469 1810	d.djjanic@vipnet.hr

POPIS OPERATORA ZA PRUŽANJE ELEKTRONIČKIH KOMUNIKACIJSKIH USLUGA PUTEM ELEKTRONIČKIH
KOMUNIKACIJSKIH VODOVA

1	HRVATSKI TELEKOM d.d. Regija 1	Av. Dubrovnik 26	10000 Zagreb	098 200307	Marijana Tudman marijana.tudman@t.ht.hr
	HRVATSKI TELEKOM d.d. Regija 2	Vinkovačka 19	21000 Split	098 320991	Mirela Domazet mirela.domazet@t.ht.hr
	HRVATSKI TELEKOM d.d. Regija 3	Ciotina 17a	51000 Rijeka	098 610610	Milan Matzija milan.matzija@t.ht.hr
	HRVATSKI TELEKOM d.d. Regija 4	K.A. Stepinca 8b	31000 Osijek	098 467457	Mladen Kuhar mladen.kuhar@t.ht.hr
2	METRONET TELEKOMUNIKACIJE d.d.	Ulica grada Vukovara 269 d	10000 Zagreb	t: 63 27 000 f: 63 27 011	sim_dokumentacija@metronet.hr
3	OT-OPTIMA TELEKOM d.d. Regija sjever	Bani 75a, Zagreb	10010 Zagreb	t: 01/ 54 92 310 f: 01/ 54 92 019	Damir Hiržina damir.hrzina@optima-telekom.hr
	OT-OPTIMA TELEKOM d.d. Regija jug	Trg Hrvatske bratske zajednice 8/II	21000 Split	021 492830	Zeijko Parmac telekom.hr
	OT-OPTIMA TELEKOM d.d. Regija zapad	A. Kačić Miošića 13	51000 Rijeka	051 492 711	Alojz Šajina alozj.sajina@optima-telekom.hr
	OT-OPTIMA TELEKOM d.d. Regija istok	Lorenza Jägera 2	31000 Osijek	031 492 931	Zeijko Pleša zeijko.plesa@optima-telekom.hr
4	VIPnet d.o.o.	Vrtni put 1, Zagreb	10000 Zagreb	t: 01 4691 508 091 4691 508 f: 01 4691 448	infrastruktura@vipnet.hr



JADRANSKI NAFTOVOD dioničko društvo

Miramarska cesta 24, HR-10000 Zagreb, P.P.200
 telefon: +385 (0)1 3039-999, fax: +385 (0)1 3095-482
 OIB: 89018712265, e-mail: jnaf@janaf.hr, www.jnaf.hr

6/8

SEKTOR RAZVOJA I INVESTICIJA

Zagreb, 02. travnja 2014.

Naš znak i broj :1-2.4.-159/14

Vaš znak i broj:350-02/14-03/02

Ur.br.:2176/01-12-1/1-14-5

REPUBLIKA HRVATSKA
 SISAČKO-MOSLAVAČKA ŽUPANIJA
 Upravni odjel za prostorno
 uređenje i graditeljstvo
 Ispostava u Novskoj

Trg dr.Franje Tuđmana 2
 44330 Novska
 P.P. 501

REPUBLIKA HRVATSKA
 SISAČKO-MOSLAVAČKA ŽUPANIJA

2176/01-12-1/1

PRIMLJENO:	04-04-2014
KLASIFIKACIJSKA OZNAKA	ORG. JED.
350-02/14-03/02	119
URUĐBENI BROJ	PRIL. VRIJ.
391-16-7	

PREDMET: II Izmjene i dopune Prostornog plana Sisačko-moslavačke županije
 - podaci i zahtjevi, dostavlja se

Temeljem Vašeg poziva od 25.03.2014., dostavljamo Vam podatke o postojećoj trasi, te o razvojnim planovima Jadranskog naftovoda, koje je potrebno prikazati kroz tekstualne i grafičke priloge plana, a koji obuhvaćaju:

- planirani magistralni naftovod (u svrhu povećanja kapaciteta) Omišalj-Sisak, te Sisak-Gola
- međunarodni naftovod (PEOP)
- višenamjenske međunarodne produktovode za naftne derivate

U tekstualnom dijelu plana, također je potrebno navesti da se u sklopu izgradnje produktovoda planira i izgradnja pretakališta / prihvatnih stanica čija će se točna lokacija definirati kroz projektnu dokumentaciju.

U tekstualni dio plana potrebno je unijeti ograničenja prostornih intervencija, što konkretno znači slijedeće:

- zaštitna zona naftovoda je **100 m** lijevo i desno od osi cjevovoda
- zona opasnosti, unutar koje je zabranjena svaka gradnja bez suglasnosti vlasnika cjevovoda, iznosi **30 m** lijevo i desno od osi cjevovoda

„Pravilnikom o tehničkim uvjetima i normativima za siguran transport tekućih i plinovitih ugljikovodika magistralnim naftovodima i plinovodima te naftovodima i plinovodima za međunarodni transport“ (Sl.list 26/85, preuzeto NN 53/91) propisano je sljedeće:

- u pojasu širokom **5 m** lijevo i desno od osi cjevovoda zabranjena je sadnja bilja i trajnih nasada čije korijenje raste dublje od **1 m**, odnosno za koje je potrebno obrađivati zemlju dublje od **0,5 m**

Za upite i dopune tijekom izrade predmetnog plana, možete se obratiti na:
 tel: 01/3039-477, Sanja Stanić Oršanić, dipl.ing.arh.

S poštovanjem!

Direktor Sektora razvoja investicija:



U privitku: CD s podacima (.dwg file)
 Dostaviti: Naslovu
 Arhiva



Jadranski naftovod, dioničko društvo
 Trgovački sud u Zagrebu MBS: 080118427
 Temeljni kapital: 2.720.676.600,00 kuna podijeljen u
 1.007.658 redovnih dionica nomin. vrijednosti 2.700,00 kn
 Uprava: Dragan Kovačević predsjednik, Jakša Marasović
 član, Bruno Šarić član; Predsjednik NO: Marija Bilman

Poslovne banke:
 Zagrebačka banka d.d. Zagreb
 Hrvatska poštanska banka d.d. Zagreb
 Privredna banka d.d. Zagreb
 Raiffeisenbank Austria d.d. Zagreb
 Erste & Steiermärkische Bank d.d. Zagreb

HR9723600001101377267
 HR2023900011100017632
 HR4523400091100125889
 HR0324840081100533583
 HR9324020061100258296



REPUBLIKA HRVATSKA
 MINISTARSTVO UNUTARNJIH POSLOVA
 POLICIJSKA UPRAVA SISAČKO – MOSLAVAČKA
 SLUŽBA UPRAVNIH I INSPEKCIJSKIH POSLOVA
 Inspektorat unutarnjih poslova

Broj: 511-10-06-03-1127/2-14 3/2
 Sisak, 28.03.2014. godine.

REPUBLIKA HRVATSKA
 SISAČKO-MOSLAVAČKA ŽUPANIJA
 2176/01-12-14

PRIMLJENO: 04-04-2014	
KLASIFIKACIJSKA OZNAKA	ORG. JED.
350-02/14-03/02	11
URUDŽBENI BROJ	PRIL. VRJ.
511-10-14-0	0 0

SISAČKO-MOSLAVAČKA ŽUPANIJA
 Upravni odjel za prostorno uređenje
 i graditeljstvo

ISPOSTAVA U NOVSKOJ

Predmet: II. izmjene i dopune Prostornog plana Sisačko - moslavačke županije
 - podaci, dostavljaju se -

Veza: Vaš zahtjev klasa: 350-02/14-03/02, ur.broj: 2176/01-12-1/1-14-5
 od dana 25.03.2014. godine

U skladu sa člankom 23. Zakona o zaštiti od požara ("Narodne novine" broj 92/10.), dostavljamo Vam sljedeće podatke iz područja zaštite od požara i eksplozija za izradu II. izmjene i dopune Prostornog plana Sisačko - moslavačke županije, koje je potrebno ugraditi u tekstualni dio Plana:

1. Prilikom izrade predmetnog plana obvezno koristiti odredbe važećih propisa kojima se regulira projektiranje i izgradnja vatrogasnih pristupa i hidrantske mreže za gašenje požara.
2. U svrhu sprečavanja širenja vatre i dima unutar građevina, sprečavanje širenja požara na susjedne građevine, omogućavanja sigurne evakuacije osoba iz građevina te zaštite spašavatelja, građevine je potrebno projektirati prema odredbama važećih propisa kojima se regulira otpornost na požar i drugim zahtjevima koje građevine moraju zadovoljiti u slučaju požara.
3. Tehničke uvjete i normative za siguran transport tekućih i plinovitih ugljikovodika magistralnim plinovodima te plinovodima za međunarodni transport, kao i tehničke uvjete i normative za mjere zaštite ljudi i imovine i zaštite plinovoda te postrojenja i uređaja koji su njihovim sastavnim dijelom projektirati prema odredbama važećih propisa kojima se regulira problematika sigurnog transporta tekućih i plinovitih ugljikovodika magistralnim naftovodima i plinovodima, te naftovodima i plinovodima za međunarodni transport.
4. Prostori i građevine za skladištenje, držanje i promet zapaljivih tekućina i plinova moraju se projektirati sukladno važećim propisima, tehničkim normativima i normama, a iznimno, kao i u slučajevima nedostatka hrvatskih propisa mogu se primijeniti strani propisi, tehnička pravila ili primijenjene znanstvene spoznaje, uz prethodno odobrenje Ministarstva unutarnjih poslova.
5. Plinske kotlovnice projektirati i izvoditi sukladno odredbama važećih propisa kojima se regulira projektiranje i izgradnja plinskih kotlovnica.

6. Prilikom određivanja mjesta gdje će se proizvoditi, skladištiti ili koristiti eksplozivne tvari na odgovarajući način, glede sigurnosnih udaljenosti primijeniti odredbe važećih propisa kojima se regulira problematika eksplozivnih tvari.
7. U slučaju određivanja mjesta za poslovne prostore za proizvodnju oružja, promet oružja i streljiva te popravljavanje i prepravljavanje oružja, na odgovarajući način primijeniti odredbe važećih propisa kojima se reguliraju mjere zaštite od požara poslovnih prostorija za proizvodnju oružja, promet oružja i streljiva te popravljavanje i prepravljavanje oružja.
8. Ugostiteljske prostore projektirati i izvoditi prema odredbama važećih propisa kojima se regulira zaštita od požara ugostiteljskih objekata.
9. Sustave za dojavu požara projektirati i izvesti prema važećim propisima kojima se regulira projektiranje i izvedba istih.
10. Stabilne sustave za gašenje požara projektirati i izvesti prema važećim propisima i uputama proizvođača.
11. Skladišta za potrebno projektirati i izvesti prema odredbama važećih propisa kojima se regulira zaštita skladišta od požara i eksplozija.
12. Prilikom projektiranja i izvedbe elektroenergetskih postrojenja primijeniti odredbe važećih propisa kojima se regulira zaštita od požara i eksplozija istih.
13. Prilikom projektiranja i izvedbe zahvata u prostoru gdje se predviđa korištenje zapaljivih tekućina i plinova te gdje postoje prostori ugroženi eksplozivnom atmosferom primijeniti odredbe važećih propisa kojima se regulira problematika prostora ugroženih eksplozivnom atmosferom.
14. Za izgradnju, dogradnju i rekonstrukciju građevina određenih posebnim propisom iz područja zaštite od požara potrebno je izraditi elaborat zaštite od požara kao podlogu za projektiranje mjera zaštite od požara u glavnom projektu predmetnog zahvata u prostoru.
15. Za zahvate u prostoru koji su određeni posebnim propisom o gradnji i propisima iz područja zaštite od požara potrebno je od Policijske uprave sisačko – moslavačke ishoditi potvrdu da su u glavnom projektu primijenjene propisane mjere zaštite od požara.
16. Prilikom projektiranja pojedinog zahvata u prostoru primijeniti propise vezane za zaštitu od požara koji su važeći u trenutku izrade projektne dokumentacije.

S poštovanjem!



Dostaviti:

1. Naslov;
2. Dosje;
3. Pismohrana.



ZAVOD ZA PROSTORNO UREĐENJE
ZAGREBAČKE ŽUPANIJE
Zagreb, Ulica grada Vukovara 72

KLASA: 350-02/14-02/7
URBROJ: 238/1-126-14-2
U Zagrebu, 4. travnja 2014.

REPUBLICA HRVATSKA
SISAČKO-MOSLAVAČKA ŽUPANIJA

2176 / 01-12-1

PRIMLJENO:	09-04-2014
KLASIFIKACIJSKA OZNAKA	ORG. JED.
350-02/14-03/02	
URUDŽBENI BROJ	PRIL. VRIJ.
238/1-126-14-2	0 0

SISAČKO-MOSLAVAČKA ŽUPANIJA
Upravni odjel za prostorno
uređenje i graditeljstvo
Ispostava u Novskoj
Trg Franje Tuđmana 2
44 330 Novska, P.P. 501

PREDMET: II. Izmjene i dopune Prostornog plana Sisačko-moslavačke županije
- poziv na dostavu zahtjeva,
- odgovor, daje se

VEZA: Vaš dopis KLASA: 350-02/14-03/02, URBROJ: 2176/01-12-1/1-14-5 od 25.3.2014.

Na dopis pod gore navedenim brojem kojim pozivate na dostavu zahtjeva za izradu II. Izmjena i dopuna Prostornog plana Sisačko-moslavačke županije, odgovaramo da je na području Zagrebačke županije na snazi Prostorni plan Zagrebačke županije („Glasnik Zagrebačke županije“, broj 3/02, 8/05, 8/07, 4/10, 10/11 i 14/12-pročišćeni tekst).

Osnovni Prostorni plan Zagrebačke županije kao i sve njegove izmjene i dopune dostavljeni su Zavodu za prostorno uređenje Sisačko-moslavačke županije, koji je stručni izrađivač vašeg Plana, a također su dostupni i na internet stranicama Zavoda za prostorno uređenje Zagrebačke županije <http://zpuzz.hr>.

Za suradnju tijekom izrade II. Izmjena i dopuna Prostornog plana Sisačko-moslavačke županije stojimo na raspolaganju.

S poštovanjem,

Ravnateljica:

Željka Kucinić, dipl.ing.arh





REPUBLIKA HRVATSKA
MINISTARSTVO POLJOPRIVREDE

10000 Zagreb, Ul. grada Vukovara 78, P.P. 1034
Telefon: 61 06 111, Telefax: 61 09 201

KLASA: 350-02/14-01/289
URBROJ: 525-07/0377-14-2
Zagreb, 1. travnja 2014. godine



REPUBLIKA HRVATSKA
SISAČKO-MOSLAVAČKA ŽUPANIJA

2176/01-12-11

PRILJENO:	09-04-2014
KLASIFIKACIJSKA OZNAKA	ORG. JED.
350-02/14-03/02	111
URUĐBENI BROJ	PRIL. VRIJ.
525-07/0377-14-2	0 0

SISAČKO-MOSLAVAČKA ŽUPANIJA
Upravni odjel za prostorno uređenje
i graditeljstvo
ISPOSTAVA U NOVSKOJ

**Predmet : Odluka o II. Izmjenama i dopunama Prostornog plana
Sisačko-moslavačke županije
- planske smjernice i propisani dokumenti - dostavljaju se -**

Na vaš broj :
Klasa : 350-02/14-03/02
Ur.broj : 2176/01-12-1/1-14-5
Od Novska, 25. ožujka 2014. godine

Primljeno : 525 - Ministarstvo poljoprivrede: 31. ožujka 2014. godine.

Imajući u vidu, Vaš dopis, dostavljamo Vam - planske smjernice i propisane dokumente, sukladno odredbama članka 90. Zakona o prostornom uređenju (" Narodne novine ", br. 153/13.).

Zbog značaja poljoprivrednog zemljišta, za život čovjeka i činjenice, da je zemljište neobnovljivo, Ustav Republike Hrvatske odredio ga je kao dobro od interesa za Republiku, posebice ga štiti i njegovo se korištenje može odvijati pod uvjetima i na način propisan Zakonom o poljoprivrednom zemljištu.

Poljoprivredno zemljište je prvi i osnovni uvjet za poljoprivrednu proizvodnju, iz koje čovjek zadovoljava svoju primarnu potrebu za hranom, a preradom raznih poljoprivrednih proizvoda zadovoljava i niz drugih važnih životnih potreba (Zakon o poljoprivredi, Zakon o ekološkoj proizvodnji poljoprivrednih i prehrambenih proizvoda, Zakon o stočarstvu, Zakon o slatkovodnom ribarstvu, Zakon o morskom ribarstvu, Zakon o hrani i dr.).

Iako je Zakonom uređeno iskorištavanje i zaštita poljoprivrednog zemljišta, ipak je smanjenje njegove površine intenzivno, pa i zabrinjavajuće.

Vrlo važna činjenica, u svezi gubitka površine poljoprivrednog zemljišta, je ta, što je riječ o gubitku kvalitetnog obradivog poljoprivrednog zemljišta, a što je dobrim dijelom posljedica negospodarskog odnosa prema njemu, te izbjegavanje izgradnje na težim terenima i neplodnim zemljištima.

Pregledom dostavljene prostorne - planske dokumentacije, tijekom zadnjih godina, utvrđeno je, da se građevinska područja još uvijek proširuju na uređene komplekse obradivih poljoprivrednih površina (u vlasništvu Republike Hrvatske).

Osnovni bi cilj u budućnosti trebao biti - očuvanje, korištenje i uređenje poljoprivrednog zemljišta, prije svega za poljoprivrednu proizvodnju.

To se može postići jedino usklađivanjem svih interesa u prostoru u sklopu društvenih planova, posebice prostornih.

~

Imajući u vidu, da je korištenje prostora izvan građevinskog područja namijenjeno prioritetno, a dijelom isključivo, poljoprivredi, s težnjom očuvanja što većih i kontinuiranih površina i prirodnih režima - očuvanja ruralnog (seoskog) prostora, koji predstavlja izvor prirodnog (biološkog - okolišnog, poljoprivrednog) te društvenog (socijalnog - tradicijskog, kulturološkog, povijesnog) bogatstva, odnosno nasljeđa kojeg baštinimo još iz davnih vremena, a trebamo ga brižno održavati i svrsishodno koristiti čuvajući okoliš, kako bi ga skladno razvijali i kako bi bio na korist sadašnjim i budućim pokoljenjima, ovo Ministarstvo, ne podržava proširenje građevinskog područja na poljoprivredno zemljište P1 i P2 kategorije, osim u slučajevima propisanim u čl. 20. Zakona o poljoprivrednom zemljištu (" Narodne novine ", br. 39/13.).

Na temelju odredbi poglavlja IV. Promjena namjene poljoprivrednog zemljišta i naknada, Zakona o poljoprivrednom zemljištu („ Narodne novine “, br. 39/13.) i Zakona o prostornom uređenju (" Narodne novine ", br. 153/13.), te njihovih podzakonskih akata, a imajući pritom u vidu sadržaj, mjerila kartografskih prikaza prostornih planova gdje su obvezni brojevi i grafički prostorni pokazatelji s planskim znakovljem (Poljoprivredne površine ~ P1; P2; P3 i PŠ) ~ Agencija za poljoprivredno zemljište - Zavod za tlo i očuvanje zemljišta utvrđivati će vrednovanje (bonitiranje) poljoprivrednih zemljišta, samo u postupku izrade prostornih planova, ukoliko ima bitnih promjena u odnosu na postojeće stanje, odnosno pokazatelje na jednom širem području.

Površine poljoprivrednog zemljišta koje su Programima raspolaganja poljoprivrednim zemljištem u vlasništvu države, koji su doneseni temeljem Zakona o poljoprivrednom zemljištu („ Narodne novine “, br. 152/08., 25/09., 153/09., 21/10., 39/11. – Odluka USRH i 63/11.), bile predviđene za prodaju, zakup, dugogodišnji zakup i dugogodišnji zakup za ribnjake prelaze u zakup danom stupanja na snagu Zakona o poljoprivrednom zemljištu („ Narodne novine “, br. 39/13.).

Površinama poljoprivrednog zemljišta koje su Programima bile predviđene za povrat i ostale namjene, od dana stupanja na snagu Zakona o poljoprivrednom zemljištu („ Narodne

novine “, br. 39/13.), a do privođenja namjeni od strane jedinice lokalne samouprave, odnosno Grada Zagreba, odnosno do povrata prijašnjim vlasnicima sukladno posebnom propisu raspolaže Agencija za poljoprivredno zemljište.

Ministarstvo poljoprivrede, temeljem članka 17. stavka 1. Zakona o poljoprivrednom zemljištu (“ Narodne novine “, br. 39/13.) na prijedlog prostornih planova županije i Grada Zagreba, prostornih planova područja posebnih obilježja, te prostornih planova uređenja općina i grada - daje mišljenje, odnosno suglasnost, te shodno tome - dužni ste - između ostalog - dostaviti ovom Ministarstvu:

1. Kartografske prikaze - novog (prijedlog) građevinskog područja u odnosu na - postojeće - građevinsko područje sa tekstualnim tumačenjem svih izmjena.

MINISTAR

Tihomir Jakovina



REPUBLIKA HRVATSKA
SISAČKO-MOSLAVAČKA ŽUPANIJA

2176 (11-12-11)

PRIMLJENO:	11-04-2014
KLASIFIKACIJSKA OZNAKA	ORG. JED.
350-02/14-03/02	111
URUDŽBENI BROJ	PRIL. VRIJ.
376-14-12	1 0

6707

plinacro
POSREDOVANJE U PROMETU NEKRETNIM PRAVNIM PREDMETIMA

REPUBLIKA HRVATSKA
SISAČKO-MOSLAVAČKA ŽUPANIJA
Upravni odjel za prostorno uređenje i graditeljstvo
Ispostava u Novskoj
Trg dr. Franje Tuđmana 2
44330 Novska

plinacro d.o.o.
Savska 81 Zagreb
Klasa: PL-08/2326
Datum: 09-04-2014
UR. BR.: <u>16173-14-9</u>

PREDMET: II. Izmjene i dopune PP Sisačko-moslavačke županije
- dostava podataka

Poštovani,

Nastavno na vaš zahtjev Klasa: 350-02/14-03/02 Urbroj: 2176/01-12-1/1-14-5 dostavljamo Vam tražene podatke.

Na području Sisačko-moslavačke županije Plinacro upravlja sljedećim magistralnim plinovodima:

- Kutina-Slavonski Brod DN 600/75bar
- Zagreb istok-Kutina DN 600/75bar
- Virovitica-Kutina DN 500/50bar
- Ivanić-Kutina DN 500/50bar
- Popovača (Kozarac)-Sisak DN 500/50bar
- Otpremno-dopremni plinovod Okoli DN 500/50bar
- MRS Sisak-TE Sisak DN 450/50bar
- Ivanić-Kutina DN 350/50bar
- Kutina-Dobrovac DN 200/50bar
- Janja Lipa-Lipovljani DN 150/50bar
- Kutina-Garešnica DN 150/50bar
- Čvor Okoli-MRS Okoli DN 150/50bar
- Piljenice-Čvor Janja Lipa DN 150/50bar
- Odvojni plinovod za MRS Kutina DN 150/50bar
- Spojni plinovod za MRS Popovaču DN 100/50bar
- Spojni plinovod za MRS Gračenicu DN 100/50bar
- Lipovljani-Popovača DN 100/50bar
- Čvor Kozarac-MRS Lipovica DN 80/50bar
- Autoput-MRS Voloder DN 80/50bar
- Lipovljani-MRS Novska DN 80/50bar
- Spojni plinovod za MRS Banova Jaruga
- Odvojni plinovod za MRS Ilova

i mjerno-redukcijskim stanicama:

- MRS Banova Jaruga
- MRS Gračenica

(TEL) +385 1 6301777 • (FAX) +385 1 6301724
UPISANO U SUDSKI REGISTAR TRGOVAČKOG SUDA U ZAGREBU
POD MBS: 080304171; OIB 69401829750; PDV ID: HR69401829750
ŽIRO-RAČUN KOD PRIVREDNE BANKE ZAGREB D.D. BROJ: 2340009-1100225794;
IBAN: HR323400091100225794; SWIFT: PBZGHR2X
UPRAVA: MARIN ZOVKO, RADOVAN CVEK, RATIMIR OREŠKOVIĆ
PLINACRO@PLINACRO.HR

G-1

- MRS Ilova
- MRS Kutina I
- MRS Kutina II
- MRS Lipovica
- MRS Lipovljani
- MRS Mramor Brdo
- MRS Novska
- MRS Okoli
- MRS Popovača
- MRS Popovača (nova)
- MRS Sisak
- MRS Stružec
- MRS Voloder

Na području Sisačko-moslavačke županije, prema razvojnom planu te Strategiji prostornog uređenja RH, Plinacro planira izgradnju sljedećih magistralnih plinovoda za koje je trenutno u fazi izrade Studija o utjecaju na okoliš:

- Bosiljevo-Sisak
- Kozarac-Sisak
- Kozarac-Slobodnica
- Kozarac-Gola
- Kozarac-Okoli

Molimo da gore navedeno uvrstite u II. Izmjene i dopune prostornog plana Sisačko – moslavačke županije.

S poštovanjem,


3 d.o.o. 
direktorica Sektora korporativnog upravljanja
Jasna Vrbanić, dipl.iur. 

Prilog: CD – položaj objekata (dwg format, GK6 projekcija)

2

ANKICA PPS
6-2

plinacro
OPERATIVNI PLINOVODNI TRANSPORTNI SUSTAVI d.o.o.

SISAČKO-MOSLAVAČKA ŽUPANIJA
Upravni odjel za prostorno uređenje i graditeljstvo
Sjedište u Sisku

A. i S. Radića 30/III
44 000 Sisak

plinacro d.o.o.
Savska 88A, Zagreb
Klasa: PL-08/2326
Datum: 09-02-2015
UR. BR.: K/MB-15-10

PREDMET: II. Izmjene i dopune Prostornog plana Sisačko – moslavačke županije
– dopuna dostavljenih podataka

Poštovani,

nastavno na II. Izmjene i dopune Prostornog plana Sisačko – moslavačke županije pod dopisom Klasa: 350-02/14-03/02; Ur.br.: 2176/01-12-1/1-14-5 od 25. ožujka 2014. g., a vezano za podatke i očitovanje koje smo Vam dostavili dopisom PL-08/2326; Ur.br.: K/MB-14-09 od 09. travnja 2014. godine, dostavljamo Vam sljedeću dopunu dostavljenih podataka.

Na području Sisačko – moslavačke županije, točnije na predjelu Općine Velika Ludina u K.o. Vidrenjak, Plinacro d.o.o. planira izgradnju nove **Kompresorske stanice naziva KS Velika Ludina**. Prijedlog položaja potencijalne lokacije prikazan je na situaciji koju Vam dostavljamo u prilogu ovog dopisa.

Također smo primijetili da smo u izvornom očitovanju na II. liD PP SMŽ izstavili sljedeće postojeće plinovode u vlasništvu Plinacro-a:

- magistralni plinovod Čvor Okoli – MRS Okoli DN 100/50
- magistralni plinovod Stružec – Ivanić DN 200/50
- priključni plinovod za MRS Okoli DN 500/50
- priključni plinovod za PČ Kozarac DN 300/50

kao i planirane plinovode:

- magistralni plinovod PČ Ludina – PSP Okoli DN 500/75 umjesto Kozarac – Okoli
- magistralni plinovod PČ Kozarac – MRS Lipovica DN 150/50
- magistralni plinovod PČ Kozarac – KS Stružec DN 150/50,

a za koje smo u postupku izrade Elaborata, odnosno zahtjeva za ocjenu o potrebi procjene Utjecaja zahvata na okoliš.

PLINACRO D.O.O., SAVSKA 88A • 10 000 ZAGREB • HRVATSKA (TEL) +385 1 6301777 • (FAX) +385 1 6301724 PLINACRO@PLINACRO.HR
UPISANO U SUDSKI REGISTAR TRGOVAČKOG SUDA U ZAGREBU POD MBS: 080304171; OIB: 69401829750;
IZNOS TEMELJNOG KAPITALA 912.022.000,00 KUNA UPLAČEN U CIJELOSTI
UPRAVA: MARIN ZOVKO, RADOVAN CVEK, RATIMIR OREŠKOVIC
SWIFT: PBZGHR2X; IBAN: HR8323400091100225794; PRIVREDNA BANKA ZAGREB D.D.
SWIFT: ZABHR2X; IBAN: HR2923600001101634086; ZAGREBAČKA BANKA D.D.
SWIFT: HPBZHR2X; IBAN: HR4023900011100339797; HRVATSKA POŠTANSKA BANKA D.D.
SWIFT: RZBHHR2X; IBAN: HR7624840081100780686; RAIFFEISENBANK AUSTRIA D.D.
SWIFT: KREZHR2X; IBAN: HR6824810001110107041; KREDITNA BANKA ZAGREB D.D.
SWIFT: ESBCHR22; IBAN: HR2624020061100519753; ERSTE&STEIERMÄRKISCHE BANK D.D.
SWIFT: HAABHR22; IBAN: HR3625000091101222176; HYPO ALPE-ADRIA BANK D.D.
SWIFT: PAZGHR2X; IBAN: HR6924080021100030496; PARTNER BANKA D.D.

6-3

Obzirom na to, molimo Vas da koristite podatke koje Vam dostavljamo u prilogu ovog dopisa, a u svrhu izrade II. Izmjena i dopuna Prostornog plana Sisačko - moslavačke županije.

S poštovanjem,

PLINACRO
3 d.o.o. • Zagreb

Direktorica Sektora korporativnog
upravljanja
Jasna Vrbanić, dipl. iur.

prilog:

1. CD (georeferencirani podaci u dwg formatu)
2. kopija dopisa PL-08/2326 od 09. travnja 2014.g.

REPUBLIKA HRVATSKA
SISAČKO-MOSLAVAČKA ŽUPANIJA
2176/01-12-

PRIMLJENO:	13-02-2015
KLASIFIKACIJSKA OZNAKA	ORG. JED.
350-02/14-03/02	1/1
URUDŽBENI BROJ	PRIL. VRIJ.
371-15-41	

2

6-4



REPUBLIKA HRVATSKA
SISAČKO-MOSLAVAČKA ŽUPANIJA
Upravni odjel za prostorno uređenje i graditeljstvo
Ispostava u Novskoj
Trg dr. Franje Tuđmana 2
44330 Novska

plinacro d.o.o.
Savska BR Zagreb
Klasa: PL-08/2326
Datum: 09-04-2014
UR. BR.: <i>K/1713-19-9</i>

PREDMET: II. Izmjene i dopune PP Sisačko-moslavačke županije
– dostava podataka

Poštovani,

Nastavno na vaš zahtjev Klasa: 350-02/14-03/02 Urbroj: 2176/01-12-1/1-14-5 dostavljamo Vam tražene podatke.

Na području Sisačko-moslavačke županije Plinacro upravlja sljedećim magistralnim plinovodima:

- Kutina-Slavonski Brod DN 600/75bar
- Zagreb istok-Kutina DN 600/75bar
- Virovitica-Kutina DN 500/50bar
- Ivanić-Kutina DN 500/50bar
- Popovača (Kozarac)-Sisak DN 500/50bar
- Otpremno-dopremni plinovod Okoli DN 500/50bar
- MRS Sisak-TE Sisak DN 450/50bar
- Ivanić-Kutina DN 350/50bar
- Kutina-Dobrovac DN 200/50bar
- Janja Lipa-Lipovljani DN 150/50bar
- Kutina-Garešnica DN 150/50bar
- Čvor Okoli-MRS Okoli DN 150/50bar
- Piljenice-Čvor Janja Lipa DN 150/50bar
- Odvojni plinovod za MRS Kutina DN 150/50bar
- Spojni plinovod za MRS Popovaču DN 100/50bar
- Spojni plinovod za MRS Gračenicu DN 100/50bar
- Lipovljani-Popovača DN 100/50bar
- Čvor Kozarac-MRS Lipovica DN 80/50bar
- Autoput-MRS Voloder DN 80/50bar
- Lipovljani-MRS Novska DN 80/50bar
- Spojni plinovod za MRS Banova Jaruga
- Odvojni plinovod za MRS Ilova

i mjerno-redukcijskim stanicama:

- MRS Banova Jaruga
- MRS Gračenica

(TEL) +385 1 6301777 • (FAX) +385 1 6301724
UPISANO U SUDSKI REGISTAR TRGOVAČKOG SUDA U ZAGREBU
POD MBS: 080384171; OIB 69401829750; PDV ID: HR69401829750
ŽIRO-RACUN KOD PRIVREDNE BANKE ZAGREB D.D. BROJ: 2340009-1100225794;
IBAN: HR8323400091100225794; SWIFT: PBZGHR2X
UPRAVA: MARIN ZOVKO, RADOVAN CVEK, RATIMIR OREŠKOVIĆ
PLINACRO@PLINACRO.HR

6-5

- MRS Ilova
- MRS Kutina I
- MRS Kutina II
- MRS Lipovica
- MRS Lipovljani
- MRS Mramor Brdo
- MRS Novska
- MRS Okoli
- MRS Popovača
- MRS Popovača (nova)
- MRS Sisak
- MRS Stručec
- MRS Voloder

Na području Sisačko-moslavačke županije, prema razvojnom planu te Strategiji prostornog uređenja RH, Plinacro planira izgradnju sljedećih magistralnih plinovoda za koje je trenutno u fazi izrade Studija o utjecaju na okoliš:

- Bosiljevo-Sisak
- Kozarac-Sisak
- Kozarac-Slobodnica
- Kozarac-Gola
- Kozarac-Okoli

Molimo da gore navedeno uvrstite u II. Izmjene i dopune prostornog plana Sisačko – moslavačke županije.

S poštovanjem,

PLINACRO
3 d.o.o. Zagreb
direktorica Sektora korporativnog upravljanja
Jasna Vrbanić, dipl.iur.

Prilog: CD – položaj objekata (dwg format, GK6 projekcija)



REPUBLIKA HRVATSKA
DRŽAVNA UPRAVA ZA ZAŠTITU I SPAŠAVANJE
PODRUČNI URED ZA ZAŠTITU I SPAŠAVANJE
SISAK

KLASA: 350-02/14-01/07
URBROJ: 543-13-01-14-2
Sisak, 14. travanj 2014.

REPUBLIKA HRVATSKA
SISAČKO-MOSLAVAČKA ŽUPANIJA
2176/01-12-11

PRIM. JENO.	17-04-2014
KLASIFIKACIJSKA OZNAKA	ORG. JED.
350-02/14-03/02	119
URUĐBENI BROJ	PRIL. VRIJ.
543-13-01-14-13	0 0

SISAČKO-MOSLAVAČKA ŽUPANIJA
UPRAVNI ODJEL ZA PROSTORNO UREĐENJE I
GRADITELJSTVO
Ispostava u Novskoj
Trg dr. Franje Tuđmana 2
44330 NOVSKA

**Predmet: Podaci, planske smjernice i propisani dokumenti
za izradu II. Izmjene i dopune Prostornog plana Sisačko-moslavačke županije
-dostavljaju se, -**

**Veza: vaš dopis KLASA: 350-02/14-03/02, URBROJ: 2176/01-12-1/1-14-5, od 25.
ožujka 2014. godine,**

U svezi izrade II. Izmjena i dopuna Prostornog plana Sisačko-moslavačke županije (dopis KLASA: 350-02/14-03/02, URBROJ: 2176/01-12-1/1-14-5, od 25. Ožujka 2014. godine), potrebno je imati uvrštene podatke iz područja zaštite i spašavanja:

- Uzbunjivanje - sukladno Zakonu o zaštiti i spašavanju (N.N. broj: 174/04, 79/07, 38/09 i 127/10) i Pravilniku o postupku uzbunjivanja stanovništva (N.N. broj: 47/06),
- Mjere zaštite od elementarnih nepogoda i ratnih opasnosti - sukladno Pravilniku o mjerama zaštite od elementarnih nepogoda i ratnih opasnosti u prostornom planiranju i uređivanju prostora (N.N.br.29/83, 36/85 i 42/86),
- Sklanjanje - sukladno odredbama Pravilnika o tehničkim normativima za skloništa (Sl. list 55/83 preuzet Zakonom o standardizaciji N.N.br. 53/91), te Pravilnika o kriterijima za određivanje gradova i naseljenih mjesta u kojima se moraju graditi skloništa i drugi objekti za zaštitu (N.N.br. 2/91).

S poštovanjem,

PROČELNIK
Željko Prpić, prof.



Dostaviti:
1.Naslovu
2.Pismohrani



društvo s ograničenom odgovornošću

10000 Zagreb, Ljudevita Farkaša Vukotinovića 2

Uprava: mr. sc. Ivan Pavelić – predsjednik; mr. sc. Marija Vekić – član; Ivan Istok, dipl. ing. šum. – član • Trgovački sud u Zagrebu (MBS 080251008) • MB 3631133 • OIB 69693144506 • Žiro račun broj: 2340009-1100100360 kod Privredne banke Zagreb • IBAN: HR46 2340 0091 1001 0036 0 • SWIFT: PBZGHR2X • Temeljni kapital: 1.171.670.000,00 kn, uplaćen u cijelosti • Telefon: 01/4804 111 • Telefax: 01/4804 101 • pp 148, 10002 Zagreb • web: <http://www.hrsume.hr> • e-mail: direkcija@hrsume.hr

UPRAVA ŠUMA PODRUŽNICA KARLOVAC

Put Davorina Trstenjaka 1, KARLOVAC Telefon 047/843 200 Telefax 047/613 438

Broj: KA-06-DM-14- 296/02

Karlovac: 09.travanj 2014

REPUBLIKA HRVATSKA	
SISAČKO-MOSLAVAČKA ŽUPANIJA	
2176/01-12-11	
PRIMJENO:	17-04-2014
KLASIFIKACIJSKA OZNAKA	ORG. JED.
350-02/14-03/02	119
JURIDŽBENI BROJ	PRIL. VRIJ.
373-14-14	

Sisačko-moslavačka županija
Upravni odjel za prostorno uređenje i
graditeljstvo
Ispostava u Novskoj
Trg dr. Franje Tuđmana 2
44 330 Novska, p.p. 501

Predmet: II. Izmjene i dopune Prostornog plana Sisačko-moslavačke županije
- dostava podataka

Temeljem zahtjeva Ministarstva poljoprivrede, Uprave šumarstva, lovstva i drvne industrije (klasa:351-02/14-01/285; ur.broj: 525-11/0893-14-2) od 08.travnja 2014. godine za dostavom podataka a vezano uz II. Izmjene i dopune Prostornog plana Sisačko-moslavačke županije obavještavam vas slijedeće:

Zadaća i uloga Podružnice, koja posluje u sklopu Hrvatskih šuma d.o.o., određeni su Zakonom o šumama, Zakonom o trgovačkim društvima i Izjavom o ustroju Društva. Temeljem toga proizlaze i poslovni ciljevi: održivo gospodarenje sa šumama i šumskim zemljištima u državnom vlasništvu i istovremeno ekonomski uspješno poslovanje.

Zakon o šumama (čl. 37.) definira što je moguće planirati na šumi i šumskom zemljištu, ali samo ako to iz tehničkih ili ekonomskih razloga nije moguće planirati izvan šume, odnosno šumskog zemljišta. Tu se posebno skreće pažnja na izgradnju koja uvjetuje promjenu vodnog režima vode (podzemne i poplave vode) koja neminovno kroz duži period ima utjecaj na stabilnost šumskog ekosustava i uzrokuje sušenje i propadanje šuma.

Temeljna su načela hrvatskog šumarstva potrajno gospodarenje s očuvanjem prirodne strukture i raznolikosti šuma te trajno povećanje stabilnosti i kakvoće gospodarskih i općekorisnih funkcija šuma (OKFŠ).

Prema vlasništvu, razlikujemo državne i privatne šume. Za dvije gospodarske jedinice privatnih šuma izrađeni su programi gospodarenja a one ukupno zauzimaju 3.385,06 ha privatnih šuma. Na području Sisačko-moslavačke županije UŠP Karlovac gospodari sa šumama i šumskim zemljištem preko tri šumarije i to Šumarije Topusko, Šumarije Gvozd i Šumarije Pisarovina. Ovo područje u cijelosti ili djelomično obuhvaća ukupno 8 gospodarskih jedinica u vlasništvu države, kao što je vidljivo u donjoj tablici.

GJ	GOSPODARSKA JEDINICA	NAMJENA ŠUME			UKUPNO
		Gospodarska	Zaštitna	Posebne namjene	
434	ORLOVA	1412,42	0	0	1412,42
437	PETROVA GORA - BUBLEN	3416,17	0	29,97	3446,14
438	PETROVA GORA - BISTRA	1220,1	0	0	1220,1
439	TREPČA	733	18,9	0	751,9
440	CRNA DRAGA	376,55	0	0	376,55
441	KREMEŠNICA	462,49	0	0	462,49
442	KOZARAC	1466,3	0	0	1466,3
443	TOPLIČKE KOSE	591,48	0	0	591,48
UKUPNO:		9678,51	18,9	29,97	9727,38

Prema namjeni šume su podijeljene na gospodarske, zaštitne i šume posebne namjene. Na području Sisačko-moslavačke županije, a kojima gospodari UŠP Karlovac, ukupno imamo 9.727,38 ha šuma i šumskog zemljišta u državnom vlasništvu. Od toga je 9.678,51 ha gospodarskih šuma koje se koriste prvenstveno za proizvodnju drva i drugih šumskih proizvoda. Na zaštitne šume otpada 18,9 ha a uloga im je zaštita zemljišta od erozije, vodnih tokova, naselja, gospodarskih i drugih objekata i šuma posebne namjene kojih ima 29,97 ha. Šume posebne namjene su šume i dijelovi šuma registrirani za proizvodnju šumskog sjemena, šume koje predstavljaju prirodne rijetkosti ili su od posebnog znanstvenog, povijesnog i drugoga značenja (nacionalni parkovi, park-šume, rezervati i sl.), šume namijenjene znanstvenim istraživanjima, edukaciji, za vojne potrebe te šume namijenjene za odmor i rekreaciju.

U gospodarskim šumama čija je prvenstvena namjena proizvodnja šumskih proizvoda gospodari se prema pravilima šumarske struke, a na načelima održivog razvoja s očuvanjem prirodne strukture i raznolikosti šuma, te trajnog povećanja stabilnosti i kakvoće gospodarskih i općekorisnih funkcija šume što osigurava stabilnost šumskog ekosustava. U današnjim promijenjenim ekološkim i socijalnim okolnostima sve značajnije postaju i druge, tzv. općekorisne funkcije šuma koje se sastoje od ekoloških (zaštitnih), socijalnih (društvenih) i kombiniranih socijalno-ekoloških funkcija. Iako je većina tih funkcija neizravna i neopipljiva, one imaju važnu ulogu u održivom razvoju.

Tablica daje prikaz podjele šuma po namjeni za Sisačko-moslavačku županiju. Podaci se odnose na UŠP Karlovac.

Kontakt osoba za digitalne podatke s granicama šuma i šumskog zemljišta je geodeta u Odjelu za Uređivanje šuma UŠP Karlovac.

Željko Šošćarić – 098 446 878 ili e-mail zeljko.sostaric@hrsume.hr

S poštovanjem,

Voditelj Uprave šuma Podružnice Karlovac:



Dostaviti:

1. Kao u naslovu,
2. Služba za ekologiju, e-razmjena; veza vaš broj: DIR-07-14-2084/02
3. Arhiva, ovdje



REPUBLIKA HRVATSKA
MINISTARSTVO POLJOPRIVREDE

10000 Zagreb, Planinska 2A

Uprava šumarstva, lovstva
i drvne industrije
KLASA: 350-02/14-01/285
URBROJ: 525-11/0893-14-2
Zagreb, 31. ožujka 2014. godine



REPUBLIKA HRVATSKA
SISAČKO-MOSLAVAČKA ŽUPANIJA
2176/01-12-11

PRIMLJENO:	07-04-2014
KLASIFIKACIJSKA OZNAKA	ORG. JED.
350-02/14-03/02	11
URUDŽBENI BROJ	PRIL. VRIJ.
525-11/0893-14-2	0 0

HRVATSKE ŠUME d.o.o. Direkcija
n/p mr.sc. Ivan Pavelić - Predsjednik Uprave
Lj. F. Vukotinovića 2, 10000 Zagreb

PREDMET: II. Izmjene i dopune Prostornog plana Sisačko-moslavačke županije
- dostava podataka, traži se

Poštovani,

Županijska skupština Sisačko-moslavačke županije donijela je Odluku o izradi II. Izmjena i dopuna Sisačko-moslavačke županije, dana 21. veljače 2014. godine, te Vam je ista dostavljena sukladno dostavnoj listi dopisa KLASA: 350-02/14-03/02; URBROJ: 2176/01-12-1/1-14-5, Novska, 25. ožujak 2014. godine.

Slijedom navedenog, a sukladno članku 37. Zakona o šumama (Narodne novine, broj 140/05., 82/06., 129/08., 80/10., 124/10., 25/12. i 68/12.) te odredbama članka 90., 91. i 92. Zakona o prostornom uređenju (Narodne novine, broj: 153/13.) molimo da nositelju izrade **hitno** dostavite podatke o šumama i šumskim zemljištima na području Sisačko-moslavačke županije (iskaz površina šuma i šumskih zemljišta za županiju, tablicu površina šuma i šumskih zemljišta prema namjeni za županiju, pregledne karte i sl.).

O učinjenom potrebno je obavijestiti ovo Ministarstvo i to u roku **8 dana** od primitka ovog dopisa.

S poštovanjem,

POMOĆNIK MINISTRA

mr. Domagoj Križaj, dipl.ing.šum.



Na znanje:

1. Sisačko-moslavačka županija
Upravni odjel za prostorno uređenje i graditeljstvo
Ispostava u Novskoj,
Trg dr. Franje Tuđmana 2,
44330 Novska, p.p. 501



REPUBLIKA HRVATSKA
MINISTARSTVO POLJOPRIVREDE

10000 Zagreb, Planinska 2A

Uprava šumarstva, lovstva
i drvne industrije
KLASA: 350-02/14-01/285
URBROJ: 525-11/0893-14-3
Zagreb, 10. travnja 2014. godine



REPUBLIKA HRVATSKA
SISAČKO-MOSLAVAČKA ŽUPANIJA

2176 / 01-12-1 / 1-14-5

PRIMLJENO	18-04-2014
KLASIFIKACIJA	ORG. JED.
350-02/14-03/02	119
URUDŽBENI BROJ	PRIL. VRIJ.
525-11/0893-4-17	0 0

SISAČKO-MOSLAVAČKA ŽUPANIJA
UPRAVNI ODJEL ZA PROSTORNO UREĐENJE I
GRADITELJSTVO
Ispostava Novska
Trg dr. Franje Tuđmana 2, 44330 Novska P.P.501

PREDMET: II. Izmjene i dopune Prostornog plana Sisačko-moslavačke županije
- produljenje roka, traži se

Veza: KLASA: 350-02/14-03/02
URBROJ: 2176/01-12-1/1-14-5
Novska, 25. ožujak 2014.

Poštovani,

Ovo Ministarstvo, Uprava šumarstva, lovstva i drvne industrije zaprimilo je zahtjev za dostavom podataka, a vezano za II. Izmjene i dopune Prostornog plana Sisačko-moslavačke županije. Isti zahtjev poslan je i na Hrvatske šume d.o.o. Direkcija i Upravu šuma Podružnicu Sisak.

Obzirom da se administrativna podjela po županijama i organizacija Hrvatskih šuma d.o.o. po Podružnicama ne podudaraju odnosno da se na području Sisačko-moslavačke županije nalaze Uprava šuma Podružnica Sisak, Uprava šuma Podružnica Nova Gradiška, Uprava šuma Podružnica Karlovac i Uprava šuma Podružnica Zagreb molimo za produljenje roka od 30 dana za dostavu podataka.

Obrada podataka za sve četiri Podružnice i njihovo objedinjavanje iziskuje više vremena od predviđenog roka, a sve s ciljem dostave kvalitetnih i kompatibilnih, objedinjenih podataka za područje Sisačko-moslavačke županije.

S poštovanjem,

POMOĆNIK MINISTRA
mr. Domagoj Križaj, dipl.ing.šum.

Na znanje:

1. Zavod za prostorno uređenje Sisačko-moslavačke županije,
Trg Josipa Jelačića 6, 44200 Sisak
2. Hrvatske šume d.o.o. Direkcija
Lj. F. Vukotinovića 2, 10000 Zagreb



društvo s ograničenom odgovornošću

10000 Zagreb, Ljudevita Farkaša Vukotinovića 2

Uprava, mr. sc. Ivan Pavelić – predsjednik, mr. sc. Marija Vekić – član, Ivan Ištok, dipl. ing. šum. – član • Trgovački sud u Zagrebu (MBS 090251008) • MB 3631133 • OIB 69693144506 • Žiro račun broj: 2340009-1100100360 kod Privredne banke Zagreb • IBAN HR46 2340 0091 1001 0036 0 • SWIFT PBZGHR2X • Temeljni kapital 1 171 670 000 00 kn, uplaćen u cijelosti • Telefon: 01/4804 111 • Telefax: 01/4804 101 • pp 148, 10002 Zagreb • web: <http://www.hrsume.hr> • e-mail: direkcija@hrsume.hr

Odjel za uređivanje šuma
Ur. Broj: KA- 05-14-JS-296/02 04
Karlovac, 14.04. 2014.

Sisačko-moslavačka županija
Upravni odjel za prostorno uređenje i graditeljstvo
Ispostava u Novskoj

PREDMET: II Izmjene i dopune prostornog plana Sisačko – moslavačke županije
- dostava podataka o šumama i šumskim zemljištima

Površine šuma i šumskog zemljišta u Sisačko – moslavačkoj županiji koje su pod upravljanjem UŠP Karlovac (na području osam gospodarskih jedinica šumarija Gvozd, Topusko i Pissarovina):

Gospodarska Jedinica	Obrasio	Neobraslo Proizvodno	Neobraslo Neproizvodno	Neplodno	UKUPNO
Petrova gora – Bistra	1220,10	13,26	-	19,83	1253,19
Orlova	1412,42	-	-	14,97	1427,39
Kozarac	1466,30	4,52	-	13,04	1483,86
Topličke kose	591,48	59,16	1,86	3,18	655,68
Trepča	751,63	7,28	-	4,63	763,54
Crna Draga	376,44	-	-	5,75	382,19
Kremešnica	483,17	-	-	8,50	491,67
Petrova gora – Bublen	3424,92	0,80	-	41,35	3467,07
UKUPNO	9726,46	85,02	1,86	111,25	9924,59

Gospodarske jedinice „Petrova gora – Bistra“, „Orlova“, „Kozarac“ i „Topličke kose“ cijelom površinom dolaze na području Sisačko – moslavačke županije, a preostale gospodarske jedinice „Trepča“, „Crna Draga“, „Kremešnica“ i „Petrova gora – Bublen“ djelomično dolaze na području Sisačko – moslavačke županije, a djelomično na području Karlovačke županije.

82-1

Prema namjeni šume su:

a) Gospodarske	9762,61 ha
b) Zaštitne	18,90 ha
c) Šume s posebnom namjenom	<u>29,97 ha</u>
	9811,48 ha

U slučaju ukazane potrebe za dodatnim informacijama stojimo na raspolaganju.

Rukovoditelj odjela za uređivanje šuma:
Mr.sc. Josip Skenderović, dipl.ing.šum.



Voditelj Uprave šuma
Karlovac
Davorin Andrijašević, dipl.ing.šum.



Na znanje:

1. Ministarstvo poljoprivrede
Planinska 2 A, 10 000 Zagreb

**ELEKTRA KRIŽ**

10314 KRIŽ, Trg sv. Križa 7
 TELEFON 01/ 2887-555
 TELEFAKS 01/ 2887-649
 POŠTA 10314 Križ, P.P. 15 SERVIS
 IBAN HR5726300001500033437 – naplata el. en.
 HR7923600001500033429 – naplata EE. suglasnosti
 HR0223600001400164973 – naplata ostalo

REPUBLIKA HRVATSKA

SISAČKO-MOSLAVAČKA ŽUPANIJA

UPRAVNI ODJEL ZA PROSTORNO
UREĐENJE I GRADITELJSTVOISPOSTAVA U NOVSKOJ REPUBLIKA HRVATSKA
SISAČKO-MOSLAVAČKA ŽUPANIJA

Trg dr. F. Tuđmana 2

44 330 Novska

PRIMLJENO: 17-04-2014	
KLASIFIKACIJSKA OZNAKA	ORG. JEC
350-02/14-03/02	111
URUDŽBENI BROJ	PRIL. VRI
311-4-15	1 0

NAŠ BROJ I ZNAK 4/07 -UB4458- 592 - 036/BK/2014

VAŠ BROJ I ZNAK KLASA: 350-02/14-03/02
UR.BROJ: 2176/01-12-1/1-14-5

PREDMET Prostorni plan Sisačko-moslavačke županije DATUM 31.03.2014.

Prema Vašoj obavijesti KLASA: 350-02/14-03/02 UR.BROJ: 2176/01-12-1/1-14-5 dostavljamo Vam naše zahtjeve za izradu II. izmjene i dopune Prostornog plana Sisačko-moslavačke županije.

Za potrebe elektroopskrbe zahvaćene II. izmjenom i dopunom Prostornog plana Sisačko-moslavačke županije potrebno je uz sve prometnice planirati koridor širine 0.4 m i dubine 0.9 m za polaganje elektroenergetskih kabela.

U zaštitnim koridorima elektroenergetskih vodova iznimno je dozvoljeno građenje uz poštivanje pravilnika o tehničkim normativima za izgradnju nadzemnih elektroenergetskih vodova nazivnog napona od 1kV do 400kV i dostavu Idejnog projekta na uvid i suglasnost u HEP ODS d.o.o., Elektru Križ. Posebni uvjeti građenja izdaju se pojedinačno, ovisno o vrsti objekta, a prema postojećim tehničkim propisima.

Potrebno je u provedbenim odredbama tekstualnog djela Prostornog plana Sisačko-moslavačke županije ugraditi slijedeću odredbu:

Lokacije i koridori novih/planiranih elektro-energetskih objekta distributivnih napona (0.4, 10, 20 i 35 kV) utvrditi će se prostornim planovima užih područja i/ili razradom projektne dokumentacije u skladu sa dobivenim posebnim uvjetima.

Svaki 500 m potrebno je predvidjeti lokaciju u svrhu postavljanja transformatorskih stanica. U slučaju velikih potrošača potrebno je uz takav objekt pripremiti zasebnu lokaciju. Za izgradnju transformatorskih stanica obavezno je formirati građevinsku česticu čija će veličina biti uvjetovana tipom transformatorske stanice, a ukoliko se transformatorska stanica gradi na javnoj površini nije potrebno formiranje nove građevinske čestice.

Sve transformatorske stanice predvidjeti kao samostojeći tipski objekt. Ispod postojeće nadzemne niskonaponske mreže nije dozvoljena gradnja u pojasu od 3 m za nepristupačne dijelove građevine (krov, dimnjak i dr.) i 4 m za pristupačne dijelove građevine (terase, skele i dr.) od vodiča niskonaponske nadzemne mreže, dok kod kablinskih instalacija udaljenost temelja objekta od kablenske instalacije mora biti najmanje 1 m. Za gradnju objekata potrebno je tražiti posebne uvjete gradnje od HEP ODS d.o.o., Elektra Križ

ČLAN HEP GRUPE

• UPRAVA DRUŠTVA • DIREKTORICA • LJILJANA ČULE •

• TRGOVAČKI SUD U ZAGREBU MBS 080434230 • MB 1643991 • IBAN HR5323400091110077557 •
• OIB 46830600751 • UPLAĆEN TEMELJNI KAPITAL 425.456.000,00 HRK •
• www.hep.hr •

9-1

Za potrebe izgradnje energetskih građevina na obnovljive izvore, potrebno je u tekstualnom dijelu ugraditi odredbu o mogućnosti izgradnje susretanih objekta i spojne elektroenergetske infrastrukture (dalekovode) između tih objekata i postrojenja u nadležnosti HEP ODS d.o.o.. Posebni uvjeti građenja za izgradnju objekata obnovljivih izvora energije izdaju se pojedinačno, ovisno o vrsti objekta, a prema postojećim tehničkim propisima od strane HEP ODS d.o.o., Elektre Križ.

Potrebno je staviti/zadržati u Prostorni plan lokacije planiranih transformatorskih stanica TS 110/x kV sa priključnim dalekovodima.
Lokacije planiranih TS 110/x nalaze se u Prostornim planovima gradova Kutina i Novska, te općine Ludina.

S poštovanjem!

DIREKTOR:

mr.sc. Dubravko Balaško


HEP - Operator distribucijskog sustava d.o.o. ZAGREB
DISTRIBUCIJSKO PODRUČJE 2
ELEKTRA KRIŽ

Dostaviti :

1. Podnosiocu zahtjeva
2. Služba za tehničke poslove

Prilog: Karta dalekovoda i trafostanica na području Sisačko-moslavačke županije

ČLAN HEP GRUPE

• UPRAVA DRUŠTVA • DIREKTORICA • LJILJANA ČULE •

• TRGOVAČKI SUD U ZAGREBU MBS 080434230 • MB 1643991 • IBAN HR5323400091110077557 •
• OIB 46830600751 • UPLAĆEN TEMELJNI KAPITAL 425.456.000,00 HRK •
• www.hep.hr •



ODAŠILJAČI I VEZE d.o.o.

Ulica grada Vukovara 269/d, HR-10 000 Zagreb
tel: +385 1 618 6000, fax: +385 1 618 6100, www.oiv.hr

REPUBLICA HRVATSKA
SISAČKO-MOSLAVAČKA ŽUPANIJA

2176/01-12-11

PRIMLJENO:	18-04-2014
KLASIFIKACIJSKA OZNAKA	ORG. JED.
350-02/14-03/02	1/1
URUDŽBENI BROJ	PRIL. VRIJ.
978-14-16	0 0

Zagreb, 15. travnja 2014. godine

Ur. broj: 509054 JC

Vaš znak: Klasa 350-02/14-03/02
Urbroj 2176/01-12-1/1-14-5

SISAČKO-MOSLAVAČKA ŽUPANIJA
Upravni odjel za prostorno uređenje i
graditeljstvo
Ispostava u Novskoj

Trg dr. Franje Tuđmana 2
44330 Novska

PREDMET: Dostava podataka za II. Izmjene i dopune PP Sisačko-moslavačke županije

Poštovani,

prema Vašem pozivu dostavljamo Vam podatke za objekte Odašiljača i veza koji nisu sadržani u informacijskom sustavu.

Na Prostornom planu Sisačko-moslavačke županije ucrtani su svi objekti Odašiljača i veza osim planiranog, Velikog Petrovca.

Geografski podaci za objekt Veliki Petrovac, HTRS koordinatni sustav:

- geografska duljina: 15°48'41,8" E
- geografska širina: 45°18'45,2" N
- nadmorska visina: 515m


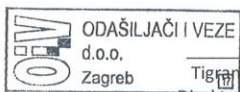
Katastarska čestica broj 803/1, katastarska općina Malička

Molimo Vas da prilikom izrade, prostorni plan dopunite prema dostavljenim podacima.

Za eventualne nejasnoće ili dodatna pitanja slobodno se obratite na e-adresu:

jasminka.cigrovski@oiv.hr

S poštovanjem,



 Tigran Vržina, dipl.ing.el.
 Direktor Sektora Inženjering

Društvo je upisano u sudski registar, Trgovačkog suda u Zagrebu. MBS: 060426338, MB: 01629042, OIB: 88150534338, PDV identifikacijski broj (VAT): HR88150534338
Iznajmljeni kapital iznosi 138.568.200,00 kuna i uplaćen je u cijelosti. Predsjednik Uprave: Aleksandar Čoklo, Članica Uprave: Vesna Dokosa.
Zagrebačka banka d.d., Patiminska cesta 2, Zagreb | Žiro račun: 2360000-1101582397, IBAN: HR93 23600001101582397, SWIFT CODE: ZABA HR2X
Privredna banka Zagreb d.d., Račkova 6, Zagreb | Žiro račun: 2340009-1110087671, IBAN: HR30 23400091110087671, SWIFT CODE: PBZG HR2X



2176		
PRIMLJENO: 24. 04. 2014.	ORG. JED.	
KLASIFIKACIJSKA OZNAKA	PRIL. VRIJ.	
250-02/14-03/02	1/1	
URUDŽBENI BROJ	PRIL.	VRIJ.
2176/01-03-14-19	1	0

Ankica Stipanović SMŽ

From: "Jasminka Cigrovski" <Jasminka.Cigrovski@oiv.hr>
To: <ankica.stipanovic@smz.hr>
Sent: 23. travanj 2014 14:33
Attach: Županija Sisačko-moslavačka; 2014 04 15; II. Izmjene i dopune PP Sisačko-moslavačke županije -dostava podataka.pdf
Subject: Županija Sisačko-moslavačka; 2014 04 15; II. Izmjene i dopune PP Sisačko-moslavačke županije -dostava podataka.pdf

Poštovana gospodo Stipanović,

u dopisu koji smo Vam poslali u vezi podataka o novom, planiranom objektu Odašiljača i veza pogrešno je naveden koordinatni sustav. Koordinate su dane u HDKS koordinatnom sustavu, a ne kako je napisano u HTRS sustavu.

Ispričavam se zbog pogreške u pisanju te Vas molim da ispravite moju grešku.

Kako ne bi došlo do zabune, šaljem Vam i koordinate u WGS sustavu:

15° 48' 24.4"E

45° 18' 44.5"N

515 + 64m

Zahvaljujem na razumijevanju, lijepi pozdrav
 Jasminka Cigrovski

Jasminka Cigrovski
 INŽENJER
 SE RADIOKOMUNIKACIJE
 OD RADIOKOMUNIKACIJSKE USLUGE
 Tel: +385 1 6186182, Fax: +385 1 6186012
 E-mail: Jasminka.Cigrovski@oiv.hr

Odašiljači i veze d.o.o.

Ulica grada Vukovara 269d, HR-10 000 ZAGREB
 T: +385 1 618 6000, F: +385 1 618 6100, www.oiv.hr
 ISO 9001 & 14001, OHSAS 18001

Razmislimo o okolišu prije ispisa ove poruke! / Please consider the environment before printing this e-mail!

----- VAŽNA NAPOMENA -----Ova elektronička poruka i njeni prilozi mogu sadržavati povlaštene i/ili povjerljive informacije. Molimo Vas da poruku ne čitate ako niste njen naznačeni primatelj. Ako ste ovu poruku primili greškom, molimo Vas da o tome obavijestite pošiljatelja i da izvornu poruku i njene privitke uništite bez čitanja ili bilo kakvog pohranjivanja. Svaka neovlaštena uporaba, distribucija, reprodukcija ili objava ove poruke je zabranjena. OiV nije odgovoran za sadržaj ove poruke, niti za posljedice radnji koje bi proizašle iz prosljeđenih informacija, a niti stajališta izražena u ovoj poruci ne odražavaju nužno službena stajališta OiV-a. OiV nije odgovoran za eventualnu štetu nastalu uslijed zaraženosti e-mail poruke virusom ili drugim štetnim programom, neovlaštenog ometanja, pogrešne ili zakašnjele dostave poruke uslijed tehničkih problema. OiV zadržava pravo nadziranja i pohranjivanja svih odlaznih i dolaznih e-mail poruka.

----- IMPORTANT NOTICE -----This e-mail message and its attachments may contain privileged and/or confidential information. Please do not read the message if You are not its designated recipient. If You have received this message by mistake, please inform its sender and destroy the original message and its attachments without reading or storing of any kind. Any unauthorized use, distribution, reproduction or publication of this message is forbidden. OiV is neither responsible for the contents of this message, nor for the consequences arising from actions based on the forwarded information, nor do opinions contained within this message necessarily reflect the official opinions

23.4.2014

of OiV. OiV is not responsible for the potential damage created due to infection of an e-mail message with a virus or other malicious program, unauthorized interference, erroneous or delayed delivery of the message due to technical problems. OiV reserves the right to supervise and store both incoming and outgoing e-mail messages.

_____ ESET NOD32 Antivirus informacija, verzija baze podataka virusnih potpisa 9710
(20140423) _____

poruka je provjerena programom ESET NOD32 Antivirus.

<http://www.eset.com.hr>

23.4.2014



REPUBLIKA HRVATSKA
SISAČKO-MOSLAVAČKA ŽUPANIJA
GRAD SISAČ

Upravni odjel za prostorno uređenje i zaštitu okoliša

KLASA: 350-02/14-01/03
URBROJ: 2176/05-07-01/3-14-2
Sisak, 16. travanj 2014.

12 877
REPUBLIKA HRVATSKA
SISAČKO-MOSLAVAČKA ŽUPANIJA

2176	PRIMLJENO: 22-04-2014
KLASIFIKACIJSKA OZNAKA	ORG. JED.
350-02/14-03/02	
URUDŽBENI BROJ	PRIL. VRIJ.
2176/05-14-18	

SISAČKO-MOSLAVAČKA ŽUPANIJA
Upravni odjel za prostorno uređenje i graditeljstvo
ISPOSTAVA U NOVSKOJ
Trg dr. F. Tuđmana 2, Novska 44 330

Predmet: Zahtjevi za II. izmjene i dopune Prostornog plana Sisačko-moslavačke županije
- dostavljaju se

Poštovani!

Temeljem vašeg poziva, sukladno članku 90., 91. i 92. Zakona o prostornom uređenju (NN 153/13), na dostavu zahtjeva za izradu II. izmjena i dopuna Prostornog plana Sisačko-moslavačke županije u prilogu vam dostavljamo Prostorni plan uređenja Grada Siska (Službeni glasnik SMŽ 11/02, 12/06, 03/13 i 06/13 –pročišćeni tekst i grafika) u digitalnom obliku radi eventualnih uskladenja.

S poštovanjem!

PROČELNICA:

Novela Rimay Ferenčak, dipl. ing. arh.



Dostaviti:

1. Naslovu
2. Pismohrana



REPUBLIKA HRVATSKA
SISAČKO-MOSLAVAČKA ŽUPANIJA
GRAD SISAK

Upravni odjel za prostorno
uređenje i zaštitu okoliša
Sisak, Rimska ulica 26

Klasa: 350-01/14-02/94
Urbroj: 2176/05-07-01/4-15-8
Sisak, 16. srpanj 2015. godine

2252

- 01/12
21-07-2015

350-01/15-01/01

2176/05-15-16

KK

KLASA OBRUJENI:
- ANKICA
- ZAVOD

REPUBLIKA HRVATSKA
SISAČKO-MOSLAVAČKA ŽUPANIJA
Upravni odjel za prostorno uređenje i
graditeljstvo
S. i A. Radića 36; 44 000 Sisak

Predmet: II izmjene i dopune Prostornog plana Sisačko-moslavačke županije
- mišljenje o zahtjevu C.I.O.S. d.o.o. Zagreb - dostavlja se

Nastavno na Vaše zahtjeve KLASA:350-02/14-03/2; URBROJ:2176/01-12-1/1-15-46 i 2176/01-12-1/1-15-47 od 7. svibnja 2015. godine očitujemo se o provedenim aktivnostima:

- Na temelju istih, Grad Sisak Vam se, 26. svibnja 2015. Godine, obratio s prijedlogom (u prilogu) za organiziranje radnog sastanka stručnih tijela SMŽ i Grada Siska na temu gospodarenja otpadom u SMŽ i usklađenja stavova, a u svezi predstojećih izmjena i dopuna PP SMŽ.
- Isti ste organizirali 9. lipnja 2015. godine te su prepoznati svi bitni uzročno-posljedični parametri i definirane određene smjernice (Zapisnik u prilogu).
- Grad Sisak zamolio je potencijalne investitore koji se bave određenim oblicima gospodarenja otpadom u Gradu Sisku, pa tako i C.I.O.S. d.o.o., da dostave podatke u svezi količina, vrsta otpada i tehnologiji uporabe. Sukladno točki 5. Zapisnika u prilogu, organizirat će se novi radni sastanak.

Sukladno gore navedenom, Grad Sisak će se o II izmjenama i dopunama Prostornog plana SMŽ službeno očitovati kroz javni uvid i raspravu. Gradu Sisku, također, predstoje izmjene i dopune prostornoplane dokumentacije, koja će biti usklađena s prostornoplanskim dokumentima višeg reda i upravo je to razlog pripreme i održavanja spomenutih radnih sastanaka, a sve u korist razvoja, ali i zdravlja zajednice.

Za sva pitanja stojimo na raspolaganju.

S poštovanjem,

Dostaviti:

- Naslov
- C.I.O.S. d.o.o.
- pismohrana - ovdje



PROČELNICA

Novela Rimay Ferenčak, dipl.ing.arh.

Novela Rimay



REPUBLIKA HRVATSKA
SISAČKO - MOSLAVAČKA ŽUPANIJA
GRAD NOVSKA
GRADONAČELNIK

REPUBLIKA HRVATSKA
 SISAČKO-MOSLAVAČKA ŽUPANIJA

2176	
PRIMLJENO: 24-04-2014	
KLASIFIKACIJSKA OZNAKA	ORG. JED.
350-02/14-03/02	1/1
UPUDŽBENI BROJ	PRIL. VRIJ.
2176/04-03/14-20	0

Klasa: 350-02/14-01/1
 Ur.broj: 2176/04-03-14-02
 Novska, 22. travnja 2014.

SISAČKO-MOSLAVAČKA ŽUPANIJA
Upravni odjel za prostorno uređenje i graditeljstvo
Ispostava Novska
 Trg dr. Franje Tuđmana 2, 44 330 Novska

Predmet: Prijedlog II. izmjena i dopuna Prostornog plana Sisačko – moslavačke županije
 - dostavlja se,

Poštovani,

na temelju vašeg dopisa od 25. ožujka 2014. godine (Klasa: 350-02/14-03-02, Urbroj: 2176/01-12-1/1-14-5) o namjeri izrade II. izmjena i dopuna Prostornog plana Sisačko – moslavačke županije, u nastavku ovog dopisa dostavljamo vam prijedlog Grada Novske.

Grad Novska namjerava područje oko Novljanskog jezera pretvoriti u turističko – rekreacijsku zonu, te na taj način omogućiti stanovnicima grada Novske i šire okolice bolju i raznovrsniju turističku ponudu. Sadašnjim Prostornim planom Sisačko - moslavačke županije predmetna površina planirana je kao „Park šuma“.

Molimo vas da ovim izmjenama prostornog plana područje grada Novska planirano kao „Park šuma“ zamijenite „Turističko – rekreacijskom namjenom“, te da se kroz ovu namjenu omogući izgradnja sljedećeg sadržaja:

1. hotel kapaciteta do 150 ležajeva, max visine P+1,
2. kamp s najviše 300 smještajnih jedinica,
3. otvorena sportska igrališta sa pratećim sadržajem,
4. izletišta s ugostiteljskim sadržajem
5. skijalište,
6. kupalište s mogućnošću postavljanja plutajućih objekata (amfiteatarska bina),
7. centralni sklop građevina trgovačke i uslužne namjene površine do 500 m²,
8. dječja igrališta.

Tel. (044) 691-500

Trg Dr. Franje Tuđmana 2
 44330 NOVSKA

Fax. (044) 691-518

U prilogu ovog prijedloga dostavljamo vam „Prostorno – programsku studiju područja oko Novljanskog jezera“ izrađenu od tvrtke „3E Projekti“ d.o.o. iz Zagreba, te kartografski prikaz obuhvata ovih izmjena.

Unaprijed vam zahvaljujemo na razumijevanju i dosadašnjoj suradnji.

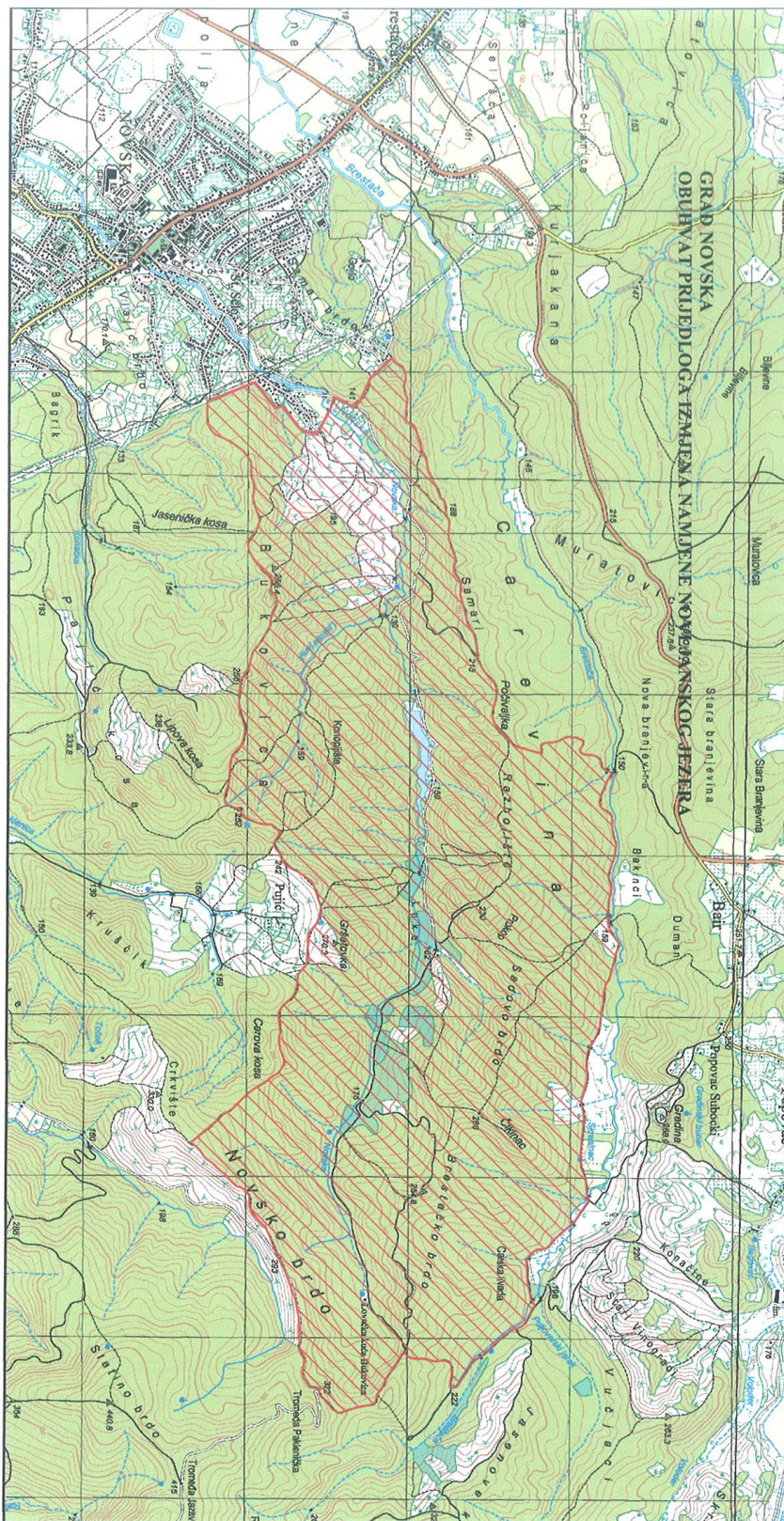
S poštovanjem,



Dostaviti:

1. Sisačko-moslavačka županija, Upravni odjel za prostorno uređenje i graditeljstvo, Ispostava Novska, Trg dr. Franje Tuđmana 2, 44 330 Novska,
2. Arhiva, ovdje.

13-2





REPUBLIKA HRVATSKA
SISAČKO-MOSLAVAČKA ŽUPANIJA

Upravni odjel za poljoprivredu, šumarstvo i
vodno gospodarstvo

Klasa: 023-01/14-01/ 10
Urbroj: 2176/01-09-14-189
Sisak, 23. travnja 2014.

REPUBLIKA HRVATSKA
SISAČKO-MOSLAVAČKA ŽUPANIJA

2176

PRIMLJENO:	28-04-2014
KLASIFIKACIJSKA OZNAKA	ORG. JED.
390-02/14-03/02	111
URUDŽBENI BROJ	PRIL. VRIJ.
2176/01-09-14-24	0 0

SISAČKO-MOSLAVAČKA ŽUPANIJA

Upravni odjel za prostorno uređenje i
graditeljstvo
Ispostava Novska
Trg. dr. Franje Tuđmana 2
44330 Novska

Predmet: Zahtjevi za izradu II. izmjena i dopuna Prostornog plana
Sisačko-moslavačke županije – **dostavljaju se**

Poštovani,

s obzirom na to da navodnjavanje u Sisačko-moslavačkoj županiji ulazi u strateške županijske projekte, koji bi trebali dati kvalitetnu osnovu za razvitak postojećih i/ili uvođenje novih proizvodnji, za područje Županije je u skladu sa Nacionalnim planom navodnjavanja i gospodarenja poljoprivrednim zemljištem i vodama (NAPNAV), Institut IGH iz Zagreba 2008. godine izradio „Plan navodnjavanja Sisačko-moslavačke županije“ koji je usvojila Županijska skupština Sisačko-moslavačke županije na 19. sjednici, 13. listopada 2008. godine („Službeni glasnik“, br. 20/2008).

Za potrebe navodnjavanja poljoprivrednih površina iz manjih, brdskih vodotoka, Planom navodnjavanja Sisačko-moslavačke županije planirane su 64 potencijalne akumulacije, koje su u Prostornom planu Sisačko-moslavačke županije (Sl. glasnik SMŽ br. 04/01. i 12/10.), na kartografskom prikazu 2.A Infrastrukturni sustavi, prikazane pripadajućom oznakom, dok će se stvarna lokacija akumulacija odrediti dodatnim istraživanjima i usvajanjem konkretnog projekta.

Mišljenja smo da je uz navedene akumulacije u Prostornom planu Sisačko-moslavačke županije potrebno označiti i površine za navodnjavanje planirane Planom navodnjavanja Sisačko-moslavačke županije.

S poštovanjem,

PROČELNIK
/mr.sc. Zoran Vasić

O tom obavijest:

1. Zavod za prostorno uređenje
Sisačko-moslavačke županije


HŽ INFRASTRUKTURA

10 000 Zagreb, Mihanovićeveva 12

 REPUBLIKA HRVATSKA
 SISAČKO-MOSLAVAČKA ŽUPANIJA

(15) 910

PRIMLJENO: 28-04-2014	Razvoj i investicijsko planiranje		
KLASIFIKACIJSKI BROJ: 350-02/14-03/02	ORG. JED.	111	
UBIDŽBENI BROJ: 2331/14	PRIJ.	VRIJ.	
	-22	0	0

tel: +385 (0)1 4533778
 fax: +385 (0)1 3783396
 e-mail: goran.ilkoski@hznet.hr
 naš broj i znak: 2331/14, 1.3.1. GI
 vaš broj i znak: 2176/01-12-1/1-14-5
 datum: 24. travnja 2014.

SISAČKO-MOSLAVAČKE ŽUPANIJE
 Upravni odjel za prostorno uređenje i graditeljstvo
 Trg dr. Franje Tuđmana 2
 44 330 NOVSKA, P.P. 501

Predmet: II. Izmjene i dopune Prostornog plana Sisačko-moslavačke županije
 - dostava zahtjeva

Danom 09.01.2014. godine stupila je na snagu Odluka o razvrstavanju željezničkih pruga (NN 3/2014). Željezničke pruge potrebno je prikazati prema Odluci o razvrstavanju željezničkih pruga (NN 3/14).

Jednokolosiječna željeznička pruga M103 Dugo Selo – Novska sastavni je dio koridora RH1 (bivši X. paneuropskog prometnog koridor) na teritoriju Republike Hrvatske. Uz nju, željezničke pruge X. paneuropskoga koridora su dvokolosiječna M101 (Dobova) – DG – Savski Marof – Zagreb Gk, dvokolosiječna M102 Zagreb Gk – Dugo Selo (zajednička s bivšim ogrankom Vb. paneuropskoga koridora), i dvokolosiječna M104 Novska – Tovarnik – DG.

Koridor RH1 bit će prometni pravac (Dobova) – DG – Savski Marof – Zagreb Gk – Dugo Selo – Novska – Slavonski Brod – Vinkovci – Tovarnik – DG – (Šid). U skladu s usvojenom strategijom razvoja željezničke mreže, sve željezničke pruge na Koridoru RH1 u konačnici bi trebale biti dvokolosiječne, a to znači da je u budućnosti potrebno izgraditi drugi kolosijek željezničke pruge M 103 Dugo Selo – Novska.

Kao što ste već ranije upoznati (u postupku donošenja PPPPO PARK PRIRODE LONJSKO POLJE, dopisom broj: 3718/09, 1.3.1. GI od 22.09.2009.), izrađena je Studija modernizacije X. Paneuropskog željezničkog koridora. HŽ Infrastruktura je u sklopu unapređenja željezničkog sustava u Hrvatskoj, a vezano na međupovezanost i interoperabilnost domaćih mreža s transeuropskim mrežama, kao i povećanju kvalitete željezničkih koridora u Hrvatskoj kako bi bio u skladu s normama Europske unije, pokrenula projekt nadogradnje i modernizacije pruge X koridora, odnosno rekonstrukciju postojećeg i dogradnju drugog kolosijeka na željezničkoj pruzi M103 Dugo Selo - Novska, faza I (EUROPEAID/129778/D/SER/HR). Dana 16. lipnja 2011. potpisan je Ugovor br. IPA 1.1.2.01.01.c01 između HŽ Infrastrukture d.o.o. i Konzultanta (konzorcij poduzeća DB INTERNATIONAL GmbH (SR Njemačka), Željezničko projektno društvo d.d. (Hrvatska) i Granova d.o.o. (Hrvatska)) za IPA projekt „Izrada projektne i ostale dokumentacije za unaprjeđenje i obnovu željezničke pruge na dionici Dugo Selo – Novska, prva faza“. Izrađen je Idejni projekt za ishođenje lokacijske dozvole koji u sebi sadržava rješenja rekonstrukcije postojećeg kolosijeka (ublažavanje kružnih lukova radi povećanja brzine na 160 km/h), rješenja kolodvora i stajališta te rješenja denivelacija željezničko-cestovnih prijelaza.

Postojeća željeznička pruga M103 Dugo Selo – Novska je jednokolosiječna. Projektom je predviđena rekonstrukcija postojeće trase i izgradnja drugog kolosijeka s lijeve (južne) strane postojeće pruge s time da se kontinuirano na svim djelovima trase osigura brzina vlakova od 160 km/h. Rekonstrukcija pruge je predviđena po fazama.

Faza I predviđa rekonstrukciju postojeće pruge, odnosno lukova na postojećoj pruzi za brzine 160 km/h. U ovoj fazi nije predviđena rekonstrukcija luka za brzinu 160 km/h na ulazu u kolodvor Ivanić

HŽ Infrastruktura d.o.o. ZAGREB, Mihanovićeveva 12, TRGOVAČKI SUD U ZAGREBU, MBS: 080590485, OIB 39901919995
 NAZIV I SJEDIŠTE BANKE: Privredna banka Zagreb d.d., Račkoga 6, BROJ RAČUNA: 2340009-1110252804,
 TEMELJNI KAPITAL: 224.188.000,00 kuna, PREDSDJEDNIK UPRAVE: Darko Peričić mag.ing.traff., ČLANOVI UPRAVE:
 Nikola Ljuban, dipl.ing., Marko Car, dipl.ing., mr. sc. Rene Valčić, mr. sc. Ivan Vuković

Grad, zadržava se prolaz kroz postojeći kolodvor Novoselac i prolaz kroz kolodvor Banova Jaruga, postojećom prugom između Kutine i Lipovljana. Radi povećanja brzine na 160 km/h predviđeno je rješavanje željezničko-cestovnih prijelaza u dvije razine, denivelacijom ili svođenjem na susjednu planiranu denivelaciju.

Faza II predstavlja izgradnju drugog kolosijeka cijelom trasom za brzinu 160 km/h. Smanjena brzina ostaje na ulazu u kolodvor Ivanić Grad. U ovoj fazi treba izgraditi dvokolosiječnu prugu duljine cca 3274 m na devijaciji pruge oko postojećeg kolodvora Novoselec. Dvokolosiječnu prugu također treba izgraditi na potezu između kolodvora Kutina i Lipovljani. Između Kutine i Banove Jaruge se zadržava jednokolosiječna pruga. Dio željezničke pruge između kolodvora Banova Jaruga i Lipovljani se demontira.

Na potezu između Kutine i Lipovljana koridor brze pruge je smješten uz autocestu. Veza između nove dvokolosiječne pruge i jednokolosiječne pruge za Banovu Jarugu je riješena unutar kolodvora Kutina.

Faza III predstavlja izgradnju dvokolosiječne zaobilaznice kolodvora Ivanić Grad kad se za to pokaže potreba. Za izgradnju zaobilaznice u prostornom planu je osiguran koridor sjeverno od naselja. Duljina nove dvokolosiječne pruge na devijaciji je cca 12 km. S jedne i druge strane kolodvora Ivanić Grad su odvojnice u kojima će biti spojevi postojeće pruge i nove obilazne pruge. U ovoj fazi možemo predvidjeti izgradnju nove dvokolosiječne pruge od Siska preko Lonjskog polja. Priključak ove pruge na prugu Dugo Selo – Novska je predviđeno u Repušnici. Repušnica u tom slučaju postaje rasputnica.

Razvojni plan za željezničku prugu **M502** Zagreb Glavni kolodvor – Sisak – Novska je ostvariti brzinu prometovanja 160 km/h (osim kroz izgrađeno područje Grada Siska) te proširenje na dva kolosijeka dogradnjom drugog kolosijeka uz postojeći. Izgradnja drugog kolosijeka uz postojeći počinje u čvoru Zagreb i završava u kolodvoru Sisak.

U tekstualnom dijelu Prostornog plana Sisačko-moslavačke županije (točka 3.6.1.2. Željeznički promet) predviđa se osuvremenjivanje željezničkog prometnoga pravca X. paneuropskoga prometnog koridora na teritoriju Republike Hrvatske, a dugoročno i proširenje na dva kolosijeka dogradnjom drugog kolosijeka uz postojeći na dionicama Zagreb - Sisak i Lipovljani - Novska za maksimalne brzine 160 km/h te izgradnjom novog dijela pruge na potezu Sisak – Kutina - (Repušnica) - Lipovljani (max brzine 250 km/h).

Na osnovu gore navedenih razvojnih planova za željezničku prugu M103 Dugo Selo – Novska može se konstatirati da za dio željezničke pruge M103 Dugo Selo – Novska od Velike Ludine do Kutine (Repušnice) nije navedena dogradnja drugog kolosijeka uz postojeći, već se u kontekstu dogradnje drugog kolosijeka navodi samo dionica Lipovljani – Novska. Projekt nadogradnje i modernizacije pruga Koridora RH1, odnosno rekonstrukciju postojećeg i dogradnju drugog kolosijeka na željezničkoj pruzi M103 Dugo Selo - Novska, **Faza II** predstavlja izgradnju drugog kolosijeka cijelom trasom za brzinu 160 km/h. Vidljivo je da **Faza II** nije usuglašena s odredbama Prostornog plana Sisačko-moslavačke županije stoga smo mišljenja da bi trebalo izmijeniti/dopuniti županijski plan.

Navedeni projekt je u sklopu EU programa i projekata apliciran/financiran iz sredstava EU fondova, te nije posebno posebno naglašavati njihov značaj za gospodarstvo kao i opću dobrobit Republike Hrvatske.

Odluka o razvrstavanju željezničkih pruga (NN 3/2014) definira željezničku prugu od značaja za lokalni promet L210 Sisak Caprag - Petrinja stoga smo mišljenja da bi trebalo izmijeniti/dopuniti županijski plan u smislu novelacije naziva, oznake i građevinske duljine željezničke pruge L210.

S poštovanjem,



Direktor:
Tomislav Hozjan, dipl.ing.

list 2/2

HŽ Infrastruktura d.o.o. ZAGREB, Mihanovićeve 12, TRGOVAČKI SUD U ZAGREBU, MBS: 080590485, OIB 39901919995
NAZIV I SJEDIŠTE BANKE: Privredna banka Zagreb d.d., Račkoga 6, BROJ RAČUNA: 2340009-1110252804,
TEMELJNI KAPITAL: 224.188.000,00 kuna, PREDSDJEDNIK UPRAVE: Darko Peričić mag.ing.traff., ČLANOVI UPRAVE:
Nikola Ljuban, dipl.ing., Marko Car, dipl.ing., mr. sc. Rene Valčić, mr. sc. Ivan Vuković

Margita Malnar

From: Hrvoje Kapetanić <hrvoje.kapetanic@ipz.hr>
Sent: 8. prosinca 2015. 12:05
To: Margita Malnar
Subject: Re: 2. ID PPSMŽ
Attachments: 3.2.25000 M103 Dugo Selo - Novska.dwg; hrvoje_kapetanic.vcf

Poštovana,

u prilogu vam dostavljam tražene podloge

s poštovanjem,

Hrvoje Kapetanić, dipl. ing. građ.

On 7.12.2015. 9:36, Margita Malnar wrote:

Poštovani,

molim vas da mi za potrebe izrade II. Izmjena i dopuna PPSisačko-moslavačke županije, sukladno našem dogovoru u Lipovljanima, dostavite kao dwg ili shp file najnoviju trasu željezničke pruge Dugo Selo- Novska, po mogućnosti u HTRS georeferentnom sustavu.

Srdačan pozdrav,

Margita Malnar



Zavod za prostorno uređenje Sisačko-moslavačke županije
Trg bana J. Jelačića 6, 44 000 Sisak
tel. 044/ 521-008
www.prostorno.smz.hr

Margita Malnar, dipl. ing. arh.
Voditelj odsjeka za prostorno uređenje
e-mail: margita.malnar@smz.hr



HRVATSKE VODE

VODNOGOSPODARSKI ODJEL
ZA SREDNJU I DONJU SAVU
10000 Zagreb, Ulica grada Vukovara 220

Telefon: 01/6307-451
Telefax: 01/6154-479

Služba korištenja voda

KLASA: 350-02/14-01/0000177
URBROJ: 374-21-2-14-3
Zagreb, 24.04.2014.

REPUBLIKA HRVATSKA SISAČKO-MOSLAVAČKA ŽUPANIJA

2176		
PRIMLJENO:	28-04-2014	
KLASIFIKACIJSKA OZNAKA	ORG. JED.	
350-02/14-03/02	1/1	
URUDŽBENI BROJ	PRIL.	VRIJ.
374-21-2-14-23	0	0

REPUBLIKA HRVATSKA
SISAČKO-MOSLAVAČKA ŽUPANIJA
Upravni odjel za prostorno uređenje i
graditeljstvo
ISPOSTAVA U NOVSKOJ
Trg dr. Franje Tuđmana 2
44330 Novska, P.P. 501

PREDMET: II. Izmjene i dopune Prostornog plana Sisačko-moslavačke županije
- dostava podataka

Poštovani,

Povodom Vašeg dopisa KLASA:350-02/14-03/02, URBROJ:2176/01-12-1/1-14-5 od 25.03.2014. kojim se traži dostava podataka za II. Izmjene i dopune prostornog plana Sisačko-moslavačke županije obavještavamo Vas da se važeća studija „Plan razvitka vodoopskrbe na području Sisačko-moslavačke županije“ (Hidroprojekt-ing d.o.o. Zagreb, 2010.), može dobiti na uvid u Hrvatskim vodama, Zagreb, Ulica grada Vukovara 220, Služba korištenja voda. Kontakt osoba Mihaela Lukinić Fresl, dipl.ing.grad, 044/683-001. Uvidom u navedenu studiju izrađivač Plana može ustanoviti da li su mu potrebne dodatne informacije sa stanovišta korištenja voda.

U dijelu koji se odnosi na navodnjavanje, izrađivač je dužan provjeriti podatke u Sisačko-moslavačkoj županiji koja je kao naručitelj izradila „Plan navodnjavanja na području Sisačko moslavačke županije“ (Institut građevinarstva Hrvatske d.d., 2008.) koji je usvojen od strane županijske skupštine u 2008. godini.

HRVATSKE VODE
Vodnogospodarski odjel
za srednju i donju Savu
Zagreb, Ulica grada Vukovara 220
Voditeljica Službe korištenja voda
Gabriela Braun Jelašić, dipl.ing.grad.

Na znanje:

1. Služba 21-1
2. Služba 21-2
3. Pismohrana, ovdje



REPUBLIKA HRVATSKA
ŽUPANIJA SISAČKO-MOSLAVAČKA
GRAD KUTINA
Gradonačelnik

REPUBLIKA HRVATSKA
SISAČKO-MOSLAVAČKA ŽUPANIJA

2176

PRIMLJENO: 28-04-2014

KLASIFIKACIJSKA OZNAKA	ORG. JED.
350-02/14-03/02	111
URUDŽBENI BROJ	PRIL. VRIJ.
2176/03-06/18-14-24	0 0

912
17

KLASA: 350-01/14-01/13
URBROJ: 2176/03-06/18-14-2
Kutina, 24.04.2014.

SISAČKO-MOSLAVAČKA ŽUPANIJA
Upravni odjel za prostorno
uređenje i graditeljstvo
Ispostava Novska
Trg dr. Franje Tuđmana 2, Novska
P.P. 501

Predmet: II. izmjena i dopuna Prostornog
plana Sisačko-moslavačke županije –
dostavlja se

Veza: Klasa: 350-02/14-03/02

Poštovani,

temeljem Odluke o izradi II. izmjena i dopuna Prostornog plana Sisačko-moslavačke županije dostavljamo Vam zahtjeve za izradu navedenog plana.

- predlažemo da se promijeni granica Parka prirode Lonjsko polje na dijelu odlagališta komunalnog otpada Grada Kutine na način da odlagalište komunalnog otpada i reciklažno dvorište sa pogonom za razvrstavanje otpada i kompostanom bude izvan granica Parka prirode Lonjsko polje
- predlažemo da naše sanirano odlagalište komunalnog otpada Grada Kutine bude Regionalni centar za gospodarenje otpadom
- predvidjeti lokaciju za smještaj građevina za skladištenje opasnog otpada (akumulatori, stari kompjuteri i dr.).

S poštovanjem,



Zamjenik gradonačelnika:
Damir Petračić, mag.edu.

Trg kralja Tomislava 12, 44320 KUTINA, Telefon: 044/692-010, Fax: 044/692-029

1 / 1



REPUBLIKA HRVATSKA
SISAČKO MOSLAVAČKA ŽUPANIJA
GRAD KUTINA

Upravni odjel za komunalni sustav i prostorno uređenje
Odsjek za komunalni red, zaštitu okoliša i investicijsko održavanje
KLASA: 363-02/14-01/05
Ur.broj: 2176/03-06/3-14-1
Kutina, 12. veljače 2014.

Gradskom vijeću putem
Gradonačelnika

PREDMET: Mjere za osiguranje dugoročno održivog postupanja s komunalnim i drugim vrstama otpada, prijedlog zaključka – dostavlja se

Gradonačelnik grada Kutine imenovao je radnu skupinu za provođenje aktivnosti vezanih uz odabir koncepcijskog rješenja sustava zbrinjavanja otpada Grada Kutine, koja ima cilj osigurati dugoročno održivo postupanje s vrstama otpada (potreba stalnog prilagođavanja postupanja s otpadom obavezama koje proizlaze iz onih koje donosi EU), uz zadovoljavanje okolišnih zahtjeva te omogućavanja održivog gospodarskog razvoja, na principima samoodrživosti. U skladu sa navedenim ciljevima predlažemo sljedeće mjere:

Postojeće stanje

Plan gospodarenja otpadom u Republici Hrvatskoj za razdoblje 2007. – 2015. godine (NN 85/07) predvidio je razvoj i uspostavu regionalnih i županijskih centara za gospodarenje otpadom (u kasnijem tekstu Centar), s predbradom otpada prije konačnog zbrinjavanja ili odlaganja. Na tome se treba temeljiti i buduće zbrinjavanje otpada u Sisačko - moslavačkoj županiji.

Izgradnja Centra je dosta neizvjesna, jer niti jedna lokacija nije unesena u relevantnu prostorno – plansku dokumentaciju. U kuloarima se pored lokacija navedenih u Strategiji (Četvrtkovac, Blatuša, Kurjakana, Banski Grabovac, Čore i Rađenovci), spominju i lokacije u Dvoru, Petrinji i Kutini.

Do sada nije došlo gotovo do nikakvog pomaka u tom smislu. U izradi je (započeto krajem 2013. godine) *Studija predizvodljivosti - Uspostava sustava gospodarenja otpadom na području pet županija Panonske Hrvatske (Sisačko - moslavačka, Brodsko - posavska, Vukovarsko-srijemska, Osječko-baranjska i Virovitičko – podravska)*. Izrađivač, navodno IPZ dd (Inžinjerski projektni zavod), osim što je zatražio podatke o količini otpada, nije obavio potrebne i poželjne konzultacije, tako da se ne zna što i u kome smjeru će biti usmjeren budući koncept regionalnih i županijskih centara.

Koji god koncept bude odabran za realizaciju će trebati puno godina. Primjer izgradnje Županijskih centara u Primorsko – goranskoj županiji (Marišćina) i Istarskoj

1

Županiji (Kaštjun) pokazuju da je od projekta do realizacije potrebno više od 10 godina. Regionalni centar za četiri sjeverno – zapadne Županije se planira preko 10 godina, a do početka izgradnje će trebati još barem dvije, tri godine, a do puštanja u pogon još dodatne dvije, tri godine. Kako je koncept u našoj županiji na početku, jer nije poznata niti lokacija, uz sav optimizam dovršetak izgradnje se ne može očekivati u narednih 5 (nerealno) – 10 (realnije) godina.

Odlagalište u Kutini

Velika prednost Grada Kutine je da postojeće odlagalište ispunjava sve standarde vezane za okoliš i ima slobodni kapacitet od nekih 400.000 m³ (234.973 tona), što uz malo unapređenje sustava gospodarenja predstavlja mogućnost korištenja u narednih 20 – 30 godina (sa kvalitetnim odvajanjem i sortiranjem otpada po procjenama i do 35 godina). Naime, Grad Kutina, zajedno sa gradom Popovača i općinom Velikom Ludinom, godišnje ima cca. 14.000 tona mješovitog komunalnog otpada sa tendencijom smanjenja, od čega područje Grada Kutine sudjeluje sa oko 64%, Grada Popovače sa 22% i područje općine Velika Ludina s oko 14%. U ovim količinama je uključen i mulj s uređaja za obradu otpadnih voda grada Kutine u količini 140 m³/godišnje, te oko 3.000 tona mješovitog komunalnog otpada iz Petrokemije.

Zbog toga se barem u narednim godinama postupanje s komunalnim i dijelom tehnološkim otpadom treba temeljiti daljnjem korištenju postojećeg odlagališta.

Kako su nove obaveze prema lokalnoj samoupravi vrlo zahtjevne, treba djelovati vrlo brzo, jer će zakonodavac od obaveza iz Zakona, gotovo sigurno primijeniti samo novčane kazne.

Samo zanemarivi dio komunalnog otpada se odvojeno izdvaja i reciklira (nekoliko postotaka), a iz zakonskih obaveza proizlazi da će se količine koje se smiju odlagati morati bitno smanjiti, od nekih 1.500 tona biorazgradivog otpada koji se morao izdvojiti na mjestu nastanka već u 2013. godini, do ukupno nekih 5.000 – 6.000 tona u 2020. godini. Ova zakonska regulativa o smanjenju količina odloženog biorazgradivog otpada nas vodi prema rješenju o odvajanju biorazgradivog otpada na mjestu nastanka. Navedeni problemi se rješava izgradnjom pogona za sortiranje otpada i kompostane.

Zakonske obveze

Odredbes Zakona o održivom gospodarenju otpadom (NN 94/2013)

Članak 24.

Najveća dopuštena masa biorazgradivog komunalnog otpada koja se godišnje smije odložiti na svim odlagalištima i neusklađenim odlagalištima u Republici Hrvatskoj u odnosu na masu biorazgradivog komunalnog otpada proizvedenog u 1997. godini iznosi:

- 1. 75 %, odnosno 567.131 tona do 31. prosinca 2013.*
- 2. 50 %, odnosno 378.088 tona do 31. prosinca 2016.*
- 3. 35 %, odnosno 264.661 tona do 31. prosinca 2020.*

Uz pretpostavku da je na odlagalište u 1997. godini odloženo nekim 10.000 tona mješovitog otpada, od čega je 67% biorazgradiv otpad, to predstavlja obavezu smanjivanja količina biorazgradivog otpada u 2013. godini za nekih 1.500 – 1.700 tona, a 2020. godine za nekih 4.500 tona.

Stvara se i obaveza izdvajanja 50% korisnog dijela otpada. Brine činjenica da će uvjete/obaveze za ponovnu uporabu, recikliranje i uporabu biti osigurane tek do 2020. godine:

Članak 55.

(1) Do 1. siječnja 2020. Republika Hrvatska će putem nadležnih tijela osigurati pripremu za ponovnu uporabu i recikliranje sljedećih otpadnih materijala: papir, metal, plastika i staklo iz kućanstva, a po mogućnosti i iz drugih izvora ako su ti tokovi otpada slični otpadu iz kućanstva, u minimalnom udjelu od 50% mase otpada.

Za Grad Kutinu, Grad Popovaču i Općinu Veliku Ludinu to bi predstavljalo dodatnu obavezu smanjivanja količina korisnog otpada za nekih 1.000 – 2.000 tona do 2020. godine.

Neovisno od koncepta realizacije županijskog ili regionalnog centra Grad Kutina i Grad Popovača i Općina Ludina imat će i imaju skoro jednake obaveze koje proizlaze iz općih smjernica postupanja s komunalnim otpadom i smjernica održivog razvoja, a to je **osiguranje dugoročno održivog postupanja s komunalnim i drugim vrstama otpada** u skladu s kratkoročnim (postojeće obaveze) i dugoročnim (potreba stalnog prilagođavanja postupanja s otpadom u skladu s obavezama koje donosi EU) obavezama, s ciljem zadovoljavanja okolišnih zahtjeva, te osiguranja odnosno omogućavanja održivog gospodarskog razvoja, **na principima samoodrživosti**.

Samoodrživost u ovom kontekstu podrazumijeva da se osiguraju oni uvjeti glede postupanja sa svim vrstama otpada (ne misli se samo na mješoviti komunalni otpad već i na neke vrste otpada kao što je građevinski otpad, te otpadni mulj koji nastaje kod pročišćavanja otpadnih voda, kao i na tehnološko – bezopasni otpad. Ti uvjeti moraju biti financijski održivi i koji u konačnici trebaju, ako je ikako moguće, postati čak i faktor razvoja, uključujući i otvaranje novih radnih mjesta.

Postupanje s otpadom treba u što je mogućoj većoj mjeri provoditi sa vlastitim kadrovima. Aktivnim uključivanjem postojećih kadrova, kao i svih drugih zainteresiranih u izradu Operativnog programa potrebno je razmotriti i odgovarajuću edukaciju za buduće slične aktivnosti na području zaštite okoliša.

Izradu Operativnog programa treba provoditi u najužoj suradnji sa svim zainteresiranima i sa uključivanjem građana, kako bi se mogli uvažiti njihovi prijedlozi.

Iz svega gore navedenog predlaže se Gradskom vijeću Grada Kutine donošenje sljedećeg

ZAKLJUČKA

Prihvaća se prijedlog mjera Upravnog odjela za komunalni sustav i prostorno uređenja i radne skupine za provođenje aktivnosti vezanih uz odabir

17-4

konceptijskog rješenja sustava zbrinjavanja otpada Grada Kutine radi dugoročno održivog postupanja s komunalnim i drugim vrstama otpada:

1. Grad Kutina, nastavlja dosadašnju suradnju na gospodarenju komunalnim otpadom s Gradom Popovačom i Općinom Velika Ludina u sklopu postojećeg načina gospodarenja otpadom i osigurava nastavak rada odlagališta do uspostave Županijskog ili Regionalnog centra za gospodarenje otpadom, uz otvorenu mogućnost da odlagalište nastavi s radom do popunjena postojećeg deponijskog volumena.
2. Ishoditi Dozvolu za nastavak rada odlagališta.
3. Grad Kutina, Grad Popovača i Općina Velika Ludina zajednički pristupaju izradi i primjeni Operativnog programa gospodarenja s komunalnim otpadom.
4. U izradu Operativnog programa omogućit će se uključivanje svih zainteresiranih - kroz javnost rada na problematici odlaganja otpada, posebno pokretanjem javne rasprave, te organizacijom tribina i sastanaka.
5. Postojeće odlagalište otpada u Kutini ima Uporabnu dozvolu, te visok standard glede zaštite okoliša - ispunjavanja sve uvjete vezane za zaštitu okoliša koji su propisani od strane Ministarstva za zaštitu okoliša putem nadzora odlagališta (ispitivanje podzemnih voda, voda iz sabirnog bezena i svih kanala oko odlagališta, ispitivanje kvalitete tla, te kontrole emisije plina u zrak i sl.). Ono ima dovoljne prostorne kapacitete da bi moglo ostati duže vrijeme u upotrebi, a prema potrebi bi moglo čak poslužiti i kao vrsta regionalnog odlagališta davanjem usluga postupanja s otpadom širem broju općina i gradova. U cilju optimiziranja troškova konačnog zatvaranja odlagališta, dozvoljava se mogućnost, uz prethodnu suglasnost Grada Kutine, usluga zbrinjavanja mješovitog komunalnog otpada iz drugih lokalnih zajednica, pod ekonomskim uvjetima, ali samo u slučaju, da će do otvaranja Županijskog ili Regionalnog centra za gospodarenje otpadom ostati neiskorišten veći dio deponijskog volumena.
6. Nastaviti s aktivnostima izgradnje reciklažnog dvorišta na lokaciji uz postojeće odlagalište sukladno idejnom rješenju (vidjeti prilog - shema pogona za razvrstavanje otpada i reciklažnog dvorišta).

Predsjednik radne skupine

Damir Petračić, mag.edu.

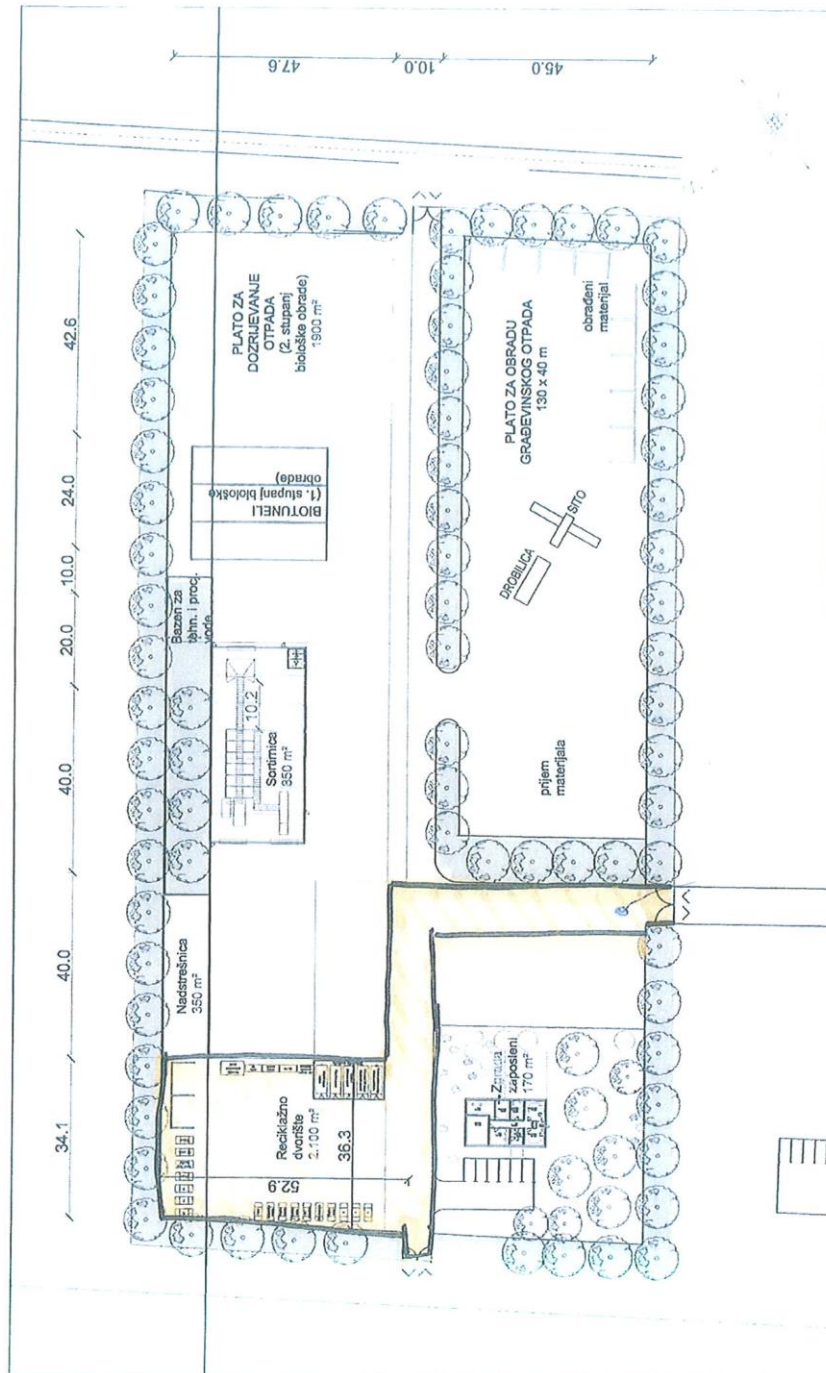


Privremeni Pročelnik

Josip Jelić ing.el.



17-5





REPUBLIKA HRVATSKA
MINISTARSTVO OBRANE
ZAGREB

REPUBLIKA HRVATSKA
SISAČKO-MOSLAVAČKA ŽUPANIJA

2176

PRIMLJENO: 29-04-2014	ORG. JED.
KLASIFIKACIJSKA OZNAKA: 350-02/14-03/02	1/1
URUDŽBENI BROJ: 512-14-25	PRIL. VRIJ.
	0 0

UPRAVA ZA MATERIJALNE RESURSE
SEKTOR ZA NEKRETNINE, GRADITELJSTVO
I ZAŠTITU OKOLIŠA
Služba za graditeljstvo i zaštitu okoliša

KLASA: 350-02/14-01/66
URBROJ: 512M3-020201-14-3

Zagreb, 23. travnja 2013.

SISAČKO MOSLAVAČKA ŽUPANIJA
Upravni odjel za prostorno uređenje i
graditeljstvo
Ispostava u Novskoj
Trg dr. Franje tuđmana 2
44330 NNOVSKA
p.p. 501

PREDMET: II. Izmjene i dopune PP Sisačko-moslavačke županije,
- očitovanje, dostavlja se

VEZA: Vaš akt KLASA:350-02/14-03/02, URBROJ:2176/01-12-1/1-14-5
od 25. ožujka 2014. godine

Aktom iz veze predmeta zatraženi su podaci, planske smjernice i posebni uvjeti od interesa obrane u svrhu izrade II. Izmjena i dopuna Prostornog plana Sisačko-moslavačke županije.

Temeljem odredbi članka 92. Zakona o obrani ("Narodne novine" broj 73/2013) i Pravilnika o zaštitnim i sigurnosnim zonama vojnih objekata ("Narodne novine" broj 175/03) obavještavamo vas da je u postupku izrade predmetnog plana potrebno zadržati postojeće zone posebne namjene osim za vojarnu „Zrin“, OUP „Šašna greda“ i OUP „Žažina“. Za navedene vojne lokacije potrebno je brisati zone posebne namjene u dokumentima prostornog uređenja.

U daljnjem postupku izrade II. Izmjena i dopuna Prostornog plana Sisačko-moslavačke županije potrebno je dostaviti na uvid nacrt prijedloga plana kako bismo se mogli očitovati o eventualnom utjecaju planskih zahvata na područja od važnosti za obranu.

SZ
Muid

S poštovanjem,



VODITELJ SLUŽBE
Velimir Anić, dipl. ing. geod.

Dostaviti:
- naslovu
- pismohrana, ovdje



REPUBLIKA HRVATSKA
MINISTARSTVO OBRANE
ZAGREB

UPRAVA ZA MATERIJALNE RESURSE
SEKTOR ZA NEKRETNINE, GRADITELJSTVO
I ZAŠTITU OKOLIŠA

KLASA: 350-02/14-01/66
URBROJ: 512M3-020201-15-5

Zagreb, 12. veljače 2015.

18-1

Anteica, Ranko ZAVOD

REPUBLIKA HRVATSKA
SISAČKO-MOSLAVAČKA ŽUPANIJA
2176 101-12

Predmet:	18-02-2015
Klasifikacijska oznaka	Obj. j. i.
023-01/15-01/07	
Uredbeni broj:	Pril. Vrij.
512-15-30	

OPĆINA USTANOVA
ZAVOD ZA PROSTORNO UREĐENJE
SISAČKO-MOSLAVAČKE ŽUPANIJE

960

PRIL. 18.02.2015.

KLAS. S. JED.

URUĐENJE

550-02/14-01/66	PRIL.	VRIJ.

52

SISAČKO-MOSLAVAČKA ŽUPANIJA
Upravni odjel za prostorno uređenje i
graditeljstvo
A. i S. Radića 30/III
44000 SISAK

**PREDMET: Prostorni plan Sisačko-moslavačke županije,
- prijedlog, dostavlja se**

Poštovani,

vezano za planirano smanjenje broja i kapaciteta vojnih nekretnina sukladno smjericama definiranim u Strateškom pregledu obrane („Narodne novine“ broj 101/2013), a temeljem odredbi članka 92. Zakona o obrani („Narodne novine“ broj 73/2013) i Pravilnika o zaštitnim i sigurnosnim zonama vojnih objekata („Narodne novine“ broj 175/03), uočena je potreba određenih promjena vezano za zaštitu interesa obrane u Prostornom planu Sisačko-moslavačke županije i s tim u vezi Prostornom planu uređenja Grada Petrinje.

Slijedom navedenog, po pregledu stanja perspektivnih vojnih nekretnina na području obuhvata Prostornog plana Sisačko-moslavačke županije obavještavamo vas da više ne postoji potreba za zaštitom prostora rezerviranog za proširenje vojarnе „Pukovnik Predrag Matanović“ u Petrinji pa je u postupku izrade izmjena i dopuna gore navedenih planova potrebno brisati zonu zabranjene gradnje koja je određena kao „prostor proširenja vojarnе u istraživanju“, a istu definirati kao zonu ograničene gradnje.

VA/DČ/SZ
[Signature]

S poštovanjem,

NAČELNIK SEKTORA

brigadir
Ivan Raos

Dostaviti:

- naslovu
- Grad Petrinja, Upravni odjel za prostorno uređenje, graditeljstvo, zaštitu okoliša i kulturne baštine, I. Gundulića 2, 44250 PETRINJA (na znanje)
- J3 – Operativna uprava (na znanje)
- pismohrana, ovdje



1000

ZNR ZA OBRTE SNI

18/02 2015 15:02 FAX 044540048



**REPUBLIKA HRVATSKA
SISAČKO-MOSLAVAČKA ŽUPANIJA**

Upravni odjel za prostorno
uređenje i graditeljstvo
ISPOSTAVA U NOVSKOJ

Klasa: 350-02/14-03/02
Urbroj: 2176/01-12-1/1-15-59
Novska, 25. rujna 2015.

pl. Klus
JAVNA USTANOVA
ZAVOD ZA PROSTORNO UREĐENJE
SISAČKO-MOSLAVAČKE ŽUPANIJE

PRIME PISMO	30.09.2015.	
KLASIFIKACIJSKI SIMBOL	OMG. JED.	
	350-02/14-03/02	
URUĐBENI BROJ	PRIL.	VRIJ.

594

PREDMET: II. Izmjene i dopune Prostornog plana Sisačko-moslavačke županije
- dostava zahtjeva za izradu plana

U skladu s člankom 11. stavkom 1. Odluke o izradi II. Izmjena i dopuna Prostornog plana Sisačko-moslavačke županije (Službeni glasnik Sisačko-moslavačke županije, broj: 4/2014) u prilogu ovoga dopisa dostavljamo Vam zahtjev Klasa: 940-06/15-003/0121, Urbroj: 536-0522/04-2015-0033 Državnog ureda za upravljanje državnom imovinom od 11. rujna 2015. godine uz koji je priložena potvrda Klasa: 361-01/15-01/104, Urbroj: 512M3-020201-15-3 Ministarstva obrane Republike Hrvatske, Uprave za materijalne resurse, Sektora za nekretnine, graditeljstvo i zaštitu okoliša, Službe za graditeljstvo i zaštitu okoliša od 07. rujna 2015. godine, u svrhu promjene namjene zemljišta k.č. br. 1193, 1195, 1196 i 1472/3 k.o. Peščenica u postupku II. Izmjena i dopuna Prostornog plana Sisačko-moslavačke županije koji je u tijeku.

Napominjemo da su Izmjene i dopune Prostornog plana uređenja Općine Lekenik u nadležnosti Općine Lekenik.

P.O. PRIVREMENE PROČELNICE

Ankica Španović mag. ing. arh.

Dostaviti:

- ① Javna ustanova Zavod za prostorno uređenje Sisačko-moslavačke županije
Trg bana Josipa Jelačića 6, 44200 SISAK
2. Općina Lekenik, Zagrebačka 44
44272 Lekenik
3. Arhiva

O tome obavijest:

1. Državni ured za upravljanje državnom imovinom



REPUBLIKA HRVATSKA
MINISTARSTVO OBRANE
ZAGREB

UPRAVA ZA MATERIJALNE RESURSE
SEKTOR ZA NEKRETNINE, GRADITELJSTVO
I ZAŠTITU OKOLIŠA
Služba za graditeljstvo i zaštitu okoliša

KLASA: 361-01/15-01/104
URBROJ: 512M3-020201-15-3
Zagreb, 07. rujna 2015.

Državni ured za upravljanje
državnom imovinom
Dežmanova 10
10 000 ZAGREB

PREDMET: Potvrda za vojne građevine na lokaciji RP „Lekenički Brežani“
(Šprljagovo), Sisak
- daje se

VEZA: Vaš zahtjev KLASA: 940-06/15-003/0121,
URBROJ: 536-0522/04-2015-0030
od 17. kolovoza 2015. godine

Temeljem članka 26. stavka 3. Uredbe o vojnom graditeljstvu („Narodne novine“ broj 125/14) i točke VIII. Odluke ministra obrane o gradnji građevina na vojnim lokacijama i provedbi upravnih i drugih postupaka u vezi s gradnjom KLASA: 023-03/14-03/1, URBROJ: 512-01-15/64 od 29. siječnja 2015. godine izdajemo

P O T V R D U

na temelju koje se vojne građevine izgrađene na lokaciji RP „Lekenički Brežani“ (Šprljagovo), Sisak, na k.č.br. 1193, 1195, 1196 i 1472/3 k.o. Peščenica, mogu koristiti, evidentirati u katastarskom operatu i zemljišnoj knjizi te se može donijeti rješenje za obavljanje djelatnosti u tim građevinama prema posebnom propisu.

Sve vojne građevine na gore navedenim česticama Uredbom o preuzimanju sredstava JNA i SSNO na teritoriju Republike Hrvatske u vlasništvo Republike Hrvatske („Narodne novine“ br. 52/91) postale su vlasništvo Republike Hrvatske i smatraju se izgrađenim na temelju izvršne građevinske dozvole i smatra se da te vojne građevine imaju uporabnu dozvolu.

Predmetne čestice nisu se vodile kao šuma posebne namjene.

DČ/SZ
Eno Blinčić

VODITELJ SLUŽBE

Velimir Anić
Velimir Anić, dipl.ing. geod.

Dostaviti:
- naslovu, 2x
- pismohrana, ovdje



REPUBLIKA HRVATSKA

Državni ured za upravljanje
državnom imovinom

KLASA: 940-06/15-003/0121
URBROJ: 536-0522/04-2015-0033

Zagreb, 11. rujna 2015. godine

1306

ADUFICA
- ISPOSTAVIA NOVOSTA
UZ DOKS!

01/12

18. 09. 2015

350-01/15-01/01

536-15-26

REPUBLIKA HRVATSKA
SISAČKO-MOSLAVAČKA ŽUPANIJA
Upravni odjel za prostorno uređenje
i graditeljstvo
Sjedište Sisak

A. i S. Radića 30/III
44 000 Sisak

**PREDMET: Promjena prostornog plana
- traži se**

Nastavno na naš zahtjev, pod gornjom klasom, dostavljamo vam presliku Potvrde Ustrojstvene jedinice Ministarstva obrane nadležne za poslove graditeljstva, klasa:361-01/15-01/104, urbroj:512M3-020201-15-3, koja je izdana na temelju Uredbe o vojnom graditeljstvu (NN broj 125/14) te vas molimo da izmijenite namjenu navedene nekretnine iz izvan građevinskog područja (posebne namjene- vojne) u građevinsko područje gospodarske namjene, budući da je vojna građevina koja je Uredbom o preuzimanju sredstava JNA i SSNO na teritoriju Republike Hrvatske u vlasništvo Republike Hrvatske (NN broj 52/91) postala vlasništvo Republike Hrvatske a smatra se izgrađenom na temelju izvršne građevinske dozvole odnosno u skladu s propisima koji uređuju upravno područje prostornoga uređenja i gradnje.

Molimo vas za žurnost u postupanju te da nas obavijestite o poduzetom.



ZAMJENIK PREDSTOJNIKA

Alen Čičak

Prilog:

1. Preslika Potvrde MORH-a o vojnim građevinama

Dostaviti:

1. Naslovu

2. Pismohrana – ovdje



REPUBLIKA HRVATSKA
SISAČKO-MOSLAVAČKA ŽUPANIJA
OPĆINA SUNJA
JEDINSTVENI UPRAVNI ODJEL
p.p. 1, 44210 Sunja
Tel. (044) 833-011, 833-700
fax: 833-468
E-mail: opcina-sunja@sk.htnet.hr

Klasa: 350-02/14-01/02
Urbroj: 2176/17-04/05-14-03
Sunja, 28.04.2014. godine

REPUBLIKA HRVATSKA
SISAČKO-MOSLAVAČKA ŽUPANIJA

2176 2-9-04-2014

PRIMLJENO:		
KLASIFIKACIJSKA OZNAKA	ORG. JED.	
350-02/14-03/02	1/1 41	
URUDŽBENI BROJ	PRIL.	VRIJ.
2176/17-04/05-14-26	0	0

SISAČKO-MOSLAVAČKA ŽUPANIJA
Upravni odjel za prostorno uređenje i graditeljstvo
Ispostava u Novskoj
Trg dr. Franje Tuđmana 2
p.p.5
4330 Novska

PREDMET: II. Izmjene i dopune Prostornog plana Sisačko-moslavačke županije

Na temelju članka 62. i 63. Statuta Općine Sunja ("Službeni vjesnik" br. 30/09, 26/10, 43/10, 12/13 i 46/13), a u skladu s člankom 90., 91. i 92. Zakona o prostornom uređenju („Narodne novine" broj 153/13) Jedinstveni upravni odjel Općine Sunja dostavlja slijedeće zahtjeve za izradu II. Izmjena i dopuna Prostornog plana Sisačko-moslavačke županije:

- predvidjeti koridor za pristup na budući most Selišće Sunjsko – Kratečko prema idejnom rješenju,
- trasu ceste Sunja-Kratečko planirati postojećim trasama cesta ili preko neizgrađenog dijela naselja Sunja, a ne preko izgrađenog dijela građevinsko područja naselja Sunja i Greda Sunjska,
- preispitati trasu nove županijske ceste „Kinjačka-Gradusa Posavska-Gornja Letina-Donja Letina-Selišće Sunjsko-Bistrač" u odnosu na „Sisak-Vučjak-Gradusa Posavska-Sunja-Bistrač",
- proširiti postojeće i planirano eksploatacijsko polje kamena, Pupiće brdo u k.o. Velika Gradusa,
- predvidjeti mogućnost istraživanja i iskorištavanje krečnjaka na području kamenoloma u k.o. Velika Gradusa,
- predvidjeti mogućnost istraživanja i iskorištavanje pijeska i šljunka na području Cretovi u k.o. Brđani,
- predvidjeti iskorištavanje mineralnih sirovina na rijeci Savi prije naselja Gradusa Posavska, te u naseljima Gornja Letina, Donja Letina, Selišće Sunjsko i Bobovac,

-2-

- predvidjeti mogućnost geotermalnih istraživanja i korištenje geotermalne energije na lokaciji Sunja, Pazalište, 1 km oko k.č.br. 1735/1 u k.o. Sunja,
- predvidjeti mogućnost istraživanja i iskorištavanja obične, mineralne i tople vode na cijelom području Općine,
- predvidjeti mogućnost istraživanja i iskorištavanja plina, nafte i dr. na cijelom području Općine, sa posebnim osvrtom na iskorištavanje nafte u Utoličkom polju, Dražiblatu i Gredskim sjenokošama, te iskorištavanje plina na potezu Strmen – Slovinci,
- predvidjeti pristanište, luku u Strmenu,
- predvidjeti koridor cjevovoda naftovoda i plinovoda od mjesta vađenja do planiranog pristaništa, luke u Strmenu, a ukoliko iz nekog razloga ne može, predvidjeti povezivanje na planirano pristanište, luku na potezu Bistrač - Bobovac,
- predvidjeti mogućnost istraživanja i izgradnje vjetroelektrana na cijelom području Općine,
- propisati uvjete - iskorištavanje mineralnih sirovina na rijeci Savi prije naselja Gradusa Posavska, te u naseljima Gornja Letina, Donja Letina, Selišće Sunjsko i Bobovac,
- predvidjeti smještaj hidroelektrana na rijeci Sunji na prostoru brana i mlinova koji se nalaze na:
 - k.č.br. 682/1 i 681 u k.o. Četrvtkovac,
 - k.č.br. 1401, 1402, 2467 u k.o. Sunja,
 - k.č.br. 2096 u k.o. Sunja,
 - k.č.br. 2193/1 u k.o. Sunja i
 - k.č.br.1362 u k.o. Sunja,
- propisati uvjete postavljanje sunčevih (solarnih, fotonaponskih) panela, sunčevih (solarnih, fotonaponskih) elektrana, termoelektrana, bioenergana, kogeneracijskih postrojenja i toplana unutar unutar građevinskih područja, poslovno-poduzetničkih zona, poduzetničkih zona, poduzetničkih inkubatora i izvan građevinskog područja.

S obzirom da je Odlukom Vlade RH raspušteno Općinsko vijeće Općine Sunja, Općinski načelnik i zamjenik općinskog načelnika dostavljamo Vam zahtjeve Jedinstvenog upravnog odjela.

Po izboru Općinskog vijeća, Općinskog načelnika i njegovog zamjenika dostaviti ćemo njihove zahtjeve, prijedloge i mišljenje s posebnim osvrtom na gospodarenje otpadom, planiranim i novim lokacijama za izgradnju građevina za postupanje s otpadom.

S poštovanjem,



PROČELNIK

Mirjana Begić, dipl. iur.



društvo s ograničenom odgovornošću

Uprava: mr. sc. Ivan Pavečić – predsjednik; mr. sc. Marija Vekić – član; Ivan Istok, dipl. ing. šum. – član • Trgovački sud u Zagrebu
(MBS 080251008) • MB 3631133 • OIB 69693144506 • Žiro račun broj: 2340009-1100100360 kod Privredne banke Zagreb • Temeljni kapital 1.171.670.000,00 kn, uplaćen u cijelosti • Telefon: 01/4804 111 • Telefax: 01/4804 101 • pp 148, 10002 Zagreb • web: <http://www.hrsume.hr> • e-mail: direkcija@hrsume.hr

UŠP Nova Gradiška, J.J.Strossmayera 11, 35400 Nova Gradiška; tel:035-333-460; fax:035-333-465

Ur.br: NG-05-DJ-14-1132/02

U N.Gradiški, 22.04.2014.

REPUBLIKA HRVATSKA
SISAČKO-MOSLAVAČKA ŽUPANIJA

2176/01-12

Primljeno:	28-04-2014
Klasifikacijska oznaka:	Org. jed.
350-02/14-03/02	
Urudžbeni broj:	Pril. Vrij.
373-14-27	10000 Zagreb

20) Anulirao
1875 - s dostavom

Sisačko-moslavačka županija
S. i A. Radića 36
44000 Sisak

Predmet: **II. Izmjene i dopune Prostornog plana Sisačko-moslavačke županije**
- Dostava podataka

Dostavljamo Vam za područje kojim gospodari UŠP Nova Gradiška:

- podatke o šumama i šumskom zemljištu koje su u vlasništvu RH na području Sisačko-moslavačke županije
- karte šuma i šumskog zemljišta u vlasništvu RH predmetnog područja u digitalnom obliku
- karte šuma i šumskog zemljišta šumoposjednika u digitalnom obliku

S poštovanjem,

Prilozi:

- Tablica namjena šuma u vlasništvu RH
- CD

Rukov.odjela za ured.šuma:
Mirjana Engler, dipl.ing.šum.

p.o. Engler

Voditelj Podružnice:
Marinko Stojić, dipl.ing.šum.



Dostaviti:

1. Naslovu
2. Str.sur.za eko.i zašt.šuma
3. Arhiva



KLASA: 612-07/14-32/39
URBROJ: 366-07-4-14-2
Zagreb, 25. travanj 2014.

REPUBLICA HRVATSKA
SISAČKO-MOSLAVAČKA ŽUPANIJA

2176

PRIMLJENI BROJ: 3 U-04-2014	ORG. JED.
KLASIFIKACIJSKA OZNAKA: 350/02 / 14-03/02	1/1
URUĐBENI BROJ: 366-07-4-28	PRIL. VRIJ. 0

Sisačko-moslavačka županija ✓
Upravni odjel za prostorno uređenje i graditeljstvo
Ispostava u Novskoj
Trg dr. Franje Tuđmana 2
P.P. 501 44 330 Novska

Predmet: **Izmjene i dopune Prostornog plana uređenja Sisačko-moslavačke županije**
- studija, dostavlja se

Temeljem Vašeg zahtjeva (Klasa: 350-02/14-03/02, Urbroj: 2176/01-12-1/1-14-5, od 25.03.2014. - zaprimljen 27.03.2014.) u postupku izrade izmjena i dopuna Prostornog plana uređenja Sisačko-moslavačke županije Državni zavod za zaštitu prirode je, sukladno članku 15. Zakona o zaštiti prirode (Narodne novine br. 80/13), izradio studiju „Obilježja područja sa stanovišta zaštite prirode s prijedlogom mjera zaštite za potrebe II. izmjena i dopuna Prostornog plana Sisačko-moslavačke županije“ u kojoj su definirane i mjere zaštite čija provedba bi osigurala dugoročno očuvanje biološke, krajobrazne i geološke raznolikosti područja Sisačko-moslavačke županije, zaštićenih područja, ciljnih vrsta i stanišnih tipova područja ekološke mreže RH (ekološke mreže Europske unije Natura 2000), te ostalih ekološki značajnih područja.

Članak 15. stavak 1. podstavak 10. Zakona o zaštiti prirode (Narodne novine br. 80/13) propisuje da Državni zavod za zaštitu prirode izrađuje stručne podloge za potrebe utvrđivanja zahtjeva zaštite prirode za potrebe prostornog planiranja, koje temeljem članka 21. stavka 2. navedenog Zakona utvrđuje središnje tijelo državne uprave nadležno za zaštitu prirode, te se ova studija u obliku **stručne podloge „Mjere zaštite prirode (prijedlozi zahtjeva zaštite prirode) za II. izmjene i dopune Prostornog plana Sisačko-moslavačke županije“** dostavlja Ministarstvu zaštite okoliša i prirode. Stručna podloga izrađena je u cilju utvrđivanja zahtjeva zaštite prirode a sadrži mjere zaštite prirode kao prijedloge uvjeta zaštite prirode, pregled zaštićenih dijelova prirode, područja ekološke mreže RH (ekološke mreže Europske unije Natura 2000) i ostalih ekološki značajnih područja s pripadajućim kartografskim prikazima.

S poštovanjem,



Privitak:

1. Studija „Obilježja područja sa stanovišta zaštite prirode s prijedlogom mjera zaštite za potrebe II. izmjena i dopuna Prostornog plana Sisačko-moslavačke županije“
2. Stručna podloga „Mjere zaštite prirode (prijedlozi zahtjeva zaštite prirode) za II. izmjene i dopune Prostornog plana Sisačko-moslavačke županije“

Trg Mažuranića 5
10000 Zagreb, Hrvatska
MB: 1720287
OIB: 47904329383
T. + 385(0)1 5502900
F. + 385(0)1 5502901
E-mail: info@dzzp.hr
www.dzzp.hr

Dostaviti:

1. Naslovu (privitak 1.)
2. Ministarstvo zaštite okoliša i prirode, Uprava za zaštitu prirode, Ulica Republike Austrije 14, 10000 Zagreb (privitak 2.)
3. Evidencija - ovdje
4. Pismohrana - ovdje



SD ISTRAŽIVANJE I PROIZVODNJA NAFTE I PLINA
Sektor podrške istraživanju i proizvodnji

Avenija Većeslava Holjevca 10
10020 Zagreb

Tel: 385 1 645 0558
Fax: 385 1 645 2522

Naš znak - Re: 50684776/28-03-14/0918-101/BK

Datum - Date: 25. travnja 2014.

REPUBLIKA HRVATSKA
SISAČKO-MOSLAVAČKA ŽUPANIJA

2176

PRIMLJENO: 02-05-2014

KLASIFIKACIJSKI OZNAČENJE: I. OP. I. ED.

350-02/14-03/02: 1/1 45

URUDŽBENI BROJ: 2

578-14-29

REPUBLIKA HRVATSKA
SISAČKO-MOSLAVAČKA ŽUPANIJA
Upravni odjel za prostorno uređenje i
graditeljstvo
Ispostava u Novskoj

Trg dr. Franje Tuđmana 2
44330 NOVSKA, P.P. 501.

PREDMET: II. Izmjene i dopune Prostornog plana Sisačko-moslavačke županije
- dostava zahtjeva -

U svezi Vašeg dopisa, Klasa: 350-02/14-03/02, Ur.broj: 2176/01-12-1/14-5 od 25. ožujka 2014. godine, zaprimljenog u ovaj ured 28. ožujka 2014. godine te nakon prikupljenih i obrađenih podataka, dostavljam Vam svoje zahtjeve (podatke, planove, studije i propisane dokumente iz djelokruga naše djelatnosti), a u svezi izrade II. Izmjena i dopuna Prostornog plana Prostornog plana Sisačko-moslavačke županije.

U grafičkom obliku na karti i digitalno na CD-u dostavljamo Vam eksploatacijska polja ugljikovodika (EPU) Žutica, Vezišće, Okoli, Stružec, Voloder, Mramor Brdo, Vrbak, Janja Lipa, Jamarica, Lipovljani i Kozarica sa svim bušotinama i izgrađenim sustavima za sabiranje nafte i plina, kao i planirana EPU Gojilce i Gojlo istok, koji se nalaze unutar administrativnih granica Sisačko-moslavačke županije.

Važniji cjevovodi i objekti u vlasništvu INA d.d., SD Istraživanje i proizvodnja nafte i plina na području Sisačko-moslavačke županije su slijedeći:

- naftovod DN 500/50 Jamarice – Stružec
- naftovod DN 150/50 Lipovljani – Stružec
- otpremni naftovod DN 500 OS Jamarice – Stružec
- otpremni naftovod DN 150 MS 2 Lipovljani – MS 4 Stružec
- naftovod DN 300/50 Graberje – Stružec
- naftovod DN 500/50 Stružec – Sisak
- plinovod DN 300/50 Lipovljani – Popovača
- plinovod DN 300/50 Lipovljani – čvor Kozarac
- plinovod DN 300 KS Lipovljani – Kozarac
- plinovod DN 150/50 Janja Lipa – KS Lipovljani
- vodovod DN 500 Drenov Bok – Novska
- vodovod DN 250 Drenov Bok – Kozarica.

S ciljem ostvarenja dodatnog iscrpka nafte utiskivanjem CO₂ u naftno ležište Stružec (EOR projekt) planira se izgradnja nadzemnog sustava cjevovoda za pilot projekt. Cjevovodi će spajati postojeće bušotine s postrojenjem za utiskivanje CO₂, predviđenim tlakom od 200 bar. Izradom Studije izvodljivosti i Studije utjecaja na okoliš rudarskog zahvata definirat će se koridori u kojima će se polagati cjevovodi.

Tijekom istraživanja i proizvodnje mineralnih sirovina nafte i plina, na osnovi izvedenih geološko-geofizičkih radova i izradi dubokih bušotina na prostoru Županije indiciran je geotermalni potencijal u bušotinama Sisak-1 i Petrinja-1. Za konačnu potvrdu i mogućnosti korištenja tih potencijala nužno je provesti dodatna mjerenja i ispitivanja.

U općini Jasenovac nalazi se vodocrpilište Drenov Bok u čijem se sastavu nalazi 6 bunara za koje INA, d.d. posjeduje Ugovor o koncesiji za zahvaćanje voda za tehnološke potrebe.

INA, d.d.	Banka - Bank	Adresa - Address	IBAN broj - IBAN Number	Trgovački sud u Zagrebu Commercial Court in Zagreb
Avenija Većeslava Holjevca 10 10 002 Zagreb p.p. 555 Hrvatska - Croatia Telephone - Telephone +385(1)6450000 Faks - Fax + 385(1)6452100	Prva banka Zagreb d.d. Raiffeisenbank Austria d.d. Zagrebačka banka d.d. Société Générale-Spšbka banka d.d. OTP banka Hrvatska d.d. ErsteKommunikationsbank d.d. Sberbank d.d. NATIXIS UniCredit Bank Austria AG	Radnička cesta 50, 10000 Zagreb Petrićeva 59, 10000 Zagreb Trg bana Josipa Jelačića 10, 10000 Zagreb R. Boškovića 16, 21000 Split Domovinskog rata 3, 23000 Zadar Jadranski trg 3a, 51000 Rijeka Varšavska 5, 10000 Zagreb Avenue Pierre Mendès 30, 75013 Paris Schottengasse 6-8, A-1010 Wien	HR92 2340 0091 1000 2290 2 HR70 2484 0081 1006 1948 3 HR62 2360 0031 1010 0350 5 HR81 2330 0031 1002 0454 6 HR96 2407 0001 1001 5214 9 HR34 2402 0061 1006 8114 4 HR75 2503 0071 1000 6218 3 FR76 2007 9999 27 021 622 000 59 AT21 1200 0528 4400 3466 (EUR) AT61 1200 0528 4400 3467 (USD) CH95 0969 6001 0887 4000 2 (EUR) CH25 0969 6001 0887 4000 1 (USD) NL96 NGBX 0950 7815 98 (EUR) NL23 NGBX 0020 0370 90 (USD) CH56 0874 1016 2235 0000 1	Uplaćen temeljni kapital – Paid capital stock 9.000.000.000,00 kn - HRK Broj izdanih dionica / Nominalna vrijednost No. of issued shares / Nominal value 10.000.000 / 900,00 kn - HRK Matični broj – Reg. No. 3586243 OIB – 2775950625 PDV identifikacijski broj / VAT identification number HR2775950600P5
	BNP Paribas (Suisse) SA ING Bank NV	Place de Hollande 2, Case Postale 5060 1211 Geneva 11 PO BOX 1800, 1000 BV Amsterdam		
	Credit Agricole (Suisse) SA	4 quai General – Gussan, CH 1204		

Predsjednik i članovi Uprave / President and members of the Management Board:
Zoltán Áldott, Niko Dalčić, Pál Zoltán Kara, Ivan Kresčić, Davor Mayer, Péter Rátaiacs
Predsjednik Nadzornog odbora / President of the Supervisory Board: Siniša Petrović

22-1

Naši posebni uvjeti na osnovu propisanih dokumenata, odnose se na sigurnosni pojas od 100 m lijevo i desno od naših cjevovoda unutar kojega je potrebno zatražiti uvjete prilikom bilo kakvih zahvata u tom prostoru. Posebnim uvjetima određujemo zaštitne pojase oko naših instalacija, a u cilju sigurnosti ljudi i objekata u kojima žive ili borave ljudi. Zaštitne pojase definiramo prilikom izdavanja posebnih uvjeta kod gradnje stabilnih objekata koji nisu u funkciji naših instalacija.

Zaštitni pojasevi ovise o promjeru i radnom tlaku cjevovoda, a generalno zaštitni pojasu iznosi 30 m lijevo i desno od osi cjevovoda (plinovod, naftovod i produktovod). Unutar zaštitnog pojasa zabranjeno je graditi stabilne objekte namijenjene stalnom ili privremenom boravku ljudi, odnosno objekte koji nisu u funkciji proizvodnje nafte i plina.

Uz primjenu posebnih mjera zaštite, zaštitni pojas za cjevovode može biti:

- za promjer cjevovoda do 125 mm – 10 m;
- za promjer cjevovoda od 125 mm do 300 mm – 15 m;
- za promjer cjevovoda od 300 mm do 500 mm – 20 m;
- za promjer cjevovoda veći od 500 mm – 30 m.

Oko izgrađene bušotine zaštitna i požarna zona iznosi 30 m u polumjeru oko osi bušotine. Kod trajno napuštenih bušotina (likvidirane - kanal bušotine se nalazi 1,5 – 2,0 metra pod zemljom), sigurnosna - zaštitna zona u kojoj je zabranjeno graditi objekte za boravak i rad ljudi iznosi 3,0 metra u polumjeru oko osi kanala trajno napuštene bušotine.

U zelenom pojasu širokom 5 m lijevo i desno od osi cjevovoda zabranjeno je saditi biljke čije korijenje raste dublje od 1 m, odnosno za koje je potrebno obrađivati zemljište dublje od 0,5 m.

Kod paralelnog vođenja infrastrukturnih instalacija (kanalizacija, vodovod, plinovod, el. kablovi, tel. kablovi i ostalo) s našim instalacijama minimalna međusobna udaljenost mora biti 5 m računajući od vanjskog ruba infrastrukturnih instalacija do vanjskog ruba naših instalacija.

Na mjestima križanja infrastrukturnih instalacija s našim instalacijama iste obavezno treba postaviti ispod naših instalacija. Vertikalna udaljenost mora biti najmanje 0,5 m računajući od donje kote našeg cjevovoda do gornje kote cjevovoda ili kabela koji se polaže. Kut križanja mora biti između 90° i 60°. Iznad mjesta križanja obavezno se postavlja pocinčana rešetka kao oznaka da ispod postojećeg cjevovoda prolazi najmanje još jedan cjevovod ili kabel.

Na mjestima križanja i paralelnog hoda prometnica, željezničke pruge, vodotoka, kanalske mreže i dr. s našim instalacijama međusobna udaljenost definirana je posebnim propisima i sastavni je dio posebnih uvjeta.

Zaštitni sigurnosni prostor oko pojedinih građevina i instalacija određen je: **Zakonom o osnovama sigurnosti transporta naftovodima i plinovodima (Sl. list 26/85), Zakona o rudarstvu (NN 56/13), Pravilnika o tehničkim normativima pri istraživanju i eksploataciji nafte, zemnih plinova i slojnih voda (Sl. list 43/79), Pravilnika o tehničkim uvjetima i normativima za siguran transport tekućih i plinovitih ugljikovodika magistralnim naftovodima i plinovodima te naftovodima i plinovoda za međunarodni transport (Sl. list 26/85) i Pravilnika o tehničkim uvjetima i normativima za određivanje minimalne udaljenosti objekata i cjevovoda i vlasništvu INA d.d., SD istraživanje i proizvodnja nafte i plina od građevine u prostoru (rujan, 2013.)**

Sretno!

Direktorica Sektora podrške
istraživanju i proizvodnji



V. Hojveca 10, Zagreb

Diana Prpic, dipl. ing.

U prilogu Vam dostavljamo:

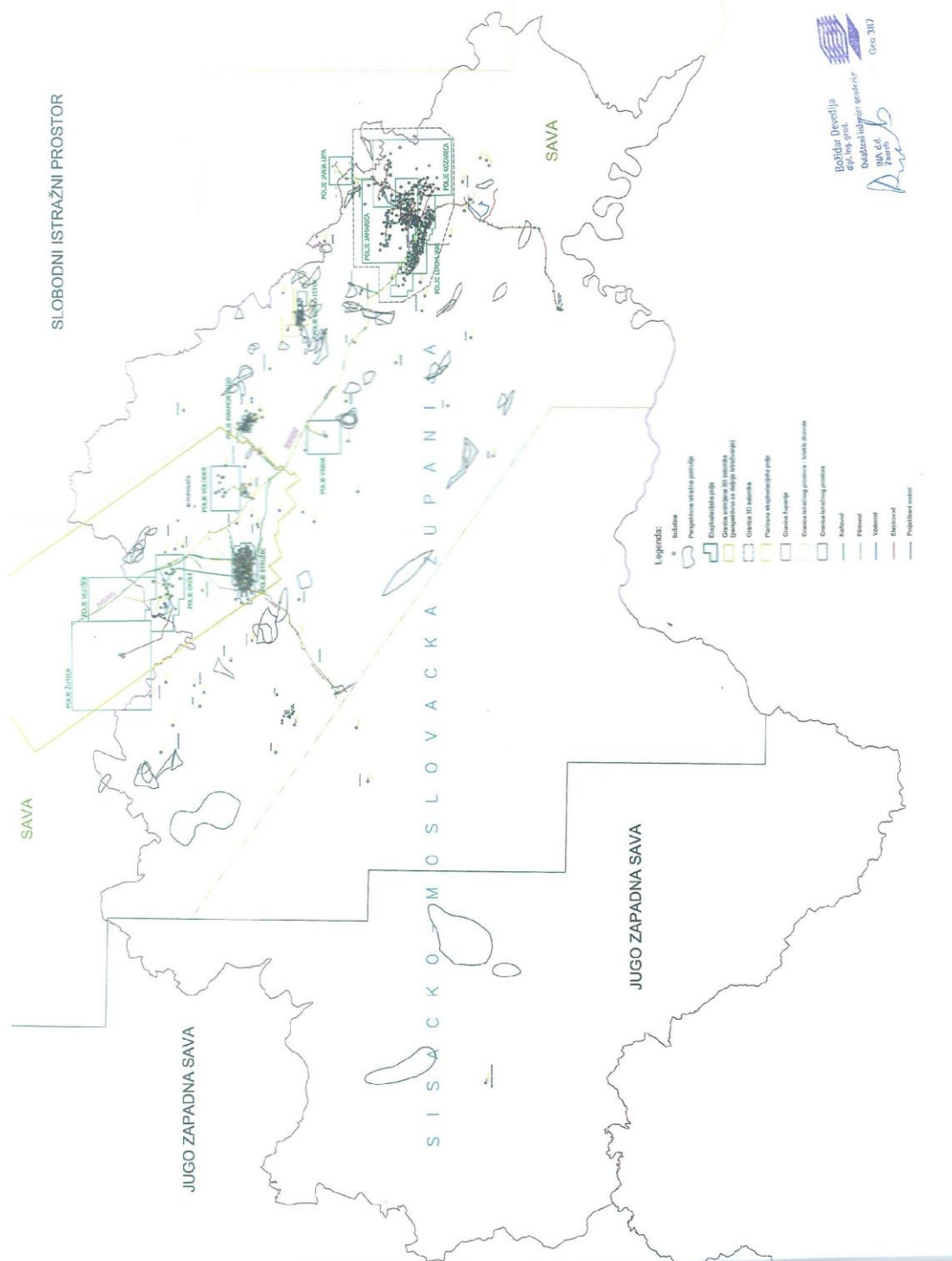
1. Karta administrativnih granica Sisačko-moslavačke županije s ucrtanim instalacijama, objektima i bušotinama INA, d.d., SD istraživanje i proizvodnja nafte i plina;
2. CD s ucrtanim instalacijama, objektima i bušotinama INA, d.d., SD istraživanje i proizvodnja nafte i plina, unutar administrativnih granica Sisačko-moslavačke županije.

Dostaviti:

1. Direktor Proizvodne regije zapadna Hrvatska, dr.sc. Dubravko Novosel, dipl. ing.
2. Direktor Proizvodne regije središnja Hrvatska, Zoran Bonjaj, dipl. ing.;
3. Direktor Službe za odnose s državnom i lokalnom upravom IPNP, Željko Tremac, dipl. ing.
4. Arhiva, ovdje.

2/2

22-2





SD Istraživanje i proizvodnja nafte i plina
SEKTOR PODRSKE ISTRAŽIVANJU I PROIZVODNJI

Avenija V. Holjevca 10
Zagreb

Tel: 385 1 645 1755
Fax: 385 1 645 2522

Naš znak - Re: 50684776/23-06-15/2010-248/AK

Datum - Date: 23. lipnja 2015.

1181

REPUBLIKA HRVATSKA
SISAČKO-MOSLAVAČKA ŽUPANIJA
2176.101.12-1

PRIMLJENO: 26-06-2015	
KLASIFIKACIJSKA OZNAKA 350-02/14-03/02	ORG. JED. 1/1
URUDŽBENI BROJ 31.15-52	PRIL. VRIJ.

REPUBLIKA HRVATSKA
SISAČKO-MOSLAVAČKA ŽUPANIJA
Upravni odjel za prostorno uređenje
i graditeljstvo
Ispostava u Novskoj

Trg dr. Franje Tuđmana 2
44330 NOVSKA, P.P. 501

PREDMET: II. Izmjene i dopune Prostornog plana Sisačko-moslavačke županije
- dopuna zahtjeva -

Na Vaš zahtjev, Klasa: 350-02/14-03/02, Ur.broj: 2176/01-12-1/1-14-5 od 25. ožujka 2014. godine, dostavili smo Vam svoje zahtjeve vezane na izradu II. Izmjena i dopuna Prostornog plana Prostornog plana Sisačko-moslavačke županije, dopis Naš znak: 50684776/28-03-14/0918-101/BK od 25. travnja 2014. godine.

U razdoblju od dostave navedenih zahtjeva pa do danas, došlo je do određenih promjena, koje se odnose na granice eksploatacijskih polja ugljikovodika (EPU), a uvjetovane su važećom zakonskom regulativom.

INA, Industrija nafte d.d., Zagreb, sukladno Članku 66. Zakona o istraživanju i eksploataciji ugljikovodika (NN 94/13 i 14/14), dužna je kao nositelj odobrenja za eksploatacijska polja ugljikovodika (EPU), na području Republike Hrvatske, uskladiti postojeća odobrenja s odredbama spomenutog zakona. U sklopu navedenog usklađenja, provodi se i postupak usklađenja granica eksploatacijskih polja ugljikovodika.

Na području Sisačko-moslavačke županije nalazi se ukupno 10 eksploatacijskih polja ugljikovodika na kojima je INA, d.d. nositelj odobrenja za EPU, odnosno sukladno Zakonu o istraživanju i eksploataciji ugljikovodika (NN 94/13 i 14/14) - ovlaštenik koncesije. To su EPU Vežišće, Okoli, Stružec, Voloder, Mramor Brdo, Vrbak, Janja Lipa, Jamarica, Lipovljani i Kozarica.

Sukladno navedenom proveden je postupak usklađenja granica polja za sva navedena eksploatacijska polja ugljikovodika, osim za EPU Vrbak koje ostaje u postojećim odobrenim granicama te su od strane Ministarstva gospodarstva Republike Hrvatske dobivena Rješenja o utvrđivanju eksploatacijskih polja ugljikovodika, kojima su određene nove granice eksploatacijskih polja u HTRS96 sustavu.

Stoga Vas molimo da uvažite ove dopune zahtjeva te u sklopu II. izmjena i dopuna Prostornog plana Sisačko-moslavačke županije ucrtate nove granice eksploatacijskih polja ugljikovodika, koja se nalaze na području Sisačko-moslavačke županije.

INA, d.d.	Banka - Bank	Adresa - Address	IBAN broj - IBAN Number	Trgovački sud u Zagrebu
Avenija Večeslava Holjevca 10 10 002 Zagreb p.p. 555 Hrvatska - Croatia Telefon - Telephone +385(1)6450000 Faks - Fax + 385(1)6452100	Privredna banka Zagreb d.d. Raiffeisenbank Austria d.d. Zagrebačka banka d.d. Societe Generale-Spliska banka d.d. OTP banka Hrvatska d.d. Hrvatska poštanska banka d.d. Sberbank d.d. NATIXIS UniCredit Bank Austria AG BNP Paribas (Suisse) SA ING Bank NV	Račkoga 6, 10000 Zagreb Petrijska 59, 10000 Zagreb Trg bana Josipa Jelačića 10, 10000 Zagreb P. Boskovica 16, 21000 Split Domovinskog rata 3, 23000 Zadar Junjičeva 4, 10000 Zagreb Varšavska 9, 10000 Zagreb Avenue Pierre Mendes 30, 75013 Paris Schottengasse 6-8, A-1010 Wien Place de Hollande 2, Case Postale 5060 1211 Geneve 11 PO BOX 1800, 1000 BV Amsterdam 4 quai General - GUISAN, CH 1204	HR22 2340 0091 1000 2290 2 HR70 2484 0081 1006 1848 3 HR62 2380 0001 1013 0359 5 HR91 2330 0031 1002 0454 6 HR86 2407 0001 1001 5214 9 HR78 2390 0011 1003 3707 6 HR75 2303 0071 1000 6218 3 FR76 30007 89999 27 021 672 000 59 AT21 1200 0528 4400 3469 (EUR) AT51 1200 0528 4400 3467 (USD) CH95 0888 6001 0887 4000 2 (EUR) CH25 0888 6001 0887 4000 1 (USD) NL89 INGB 0650 7815 38 (EUR) NL23 INGB 0020 0370 90 (USD) CH56 0614 1016 2235 0000 1	Commercial Court in Zagreb MBS: 08000604 Uplaćen temeljni kapital - Paid capital/stock 9.000.000.000 kn - HRK Broj izdanih dionica / Nominalna vrijednost No. of issued shares / Nominal value 10.000.000 / 900.00 kn - HRK Matični broj - Reg. No. 3586243 OIB - 27759560625
Predsjednik i članovi Uprave / President and members of the Management Board: Zoltán Aldott, Niko Dalić, Pál Zoltán Kara, Ivan Krešić, Davor Mayer, Péter Flatatics Predsjednik Nadzornog odbora / President of the Supervisory Board: Siniša Petrović				

U tu svrhu dostavljamo Vam kartu Sisačko-moslavačke županije s ucrtanim novim granicama EPU te pripadajuća rješenja Ministarstva gospodarstva, kao i CD sa granicama EPU u dwg i shp formatu i pripadajućim rješenjima Ministarstva gospodarstva u pdf formatu.

U slučaju potrebe za dodatnim informacijama kontakt osoba je:

Ana Kralj-Vrsalović, mob: 098 324 857.

Sretno!



Direktorica Sektora podrške
istraživanja i proizvodnji

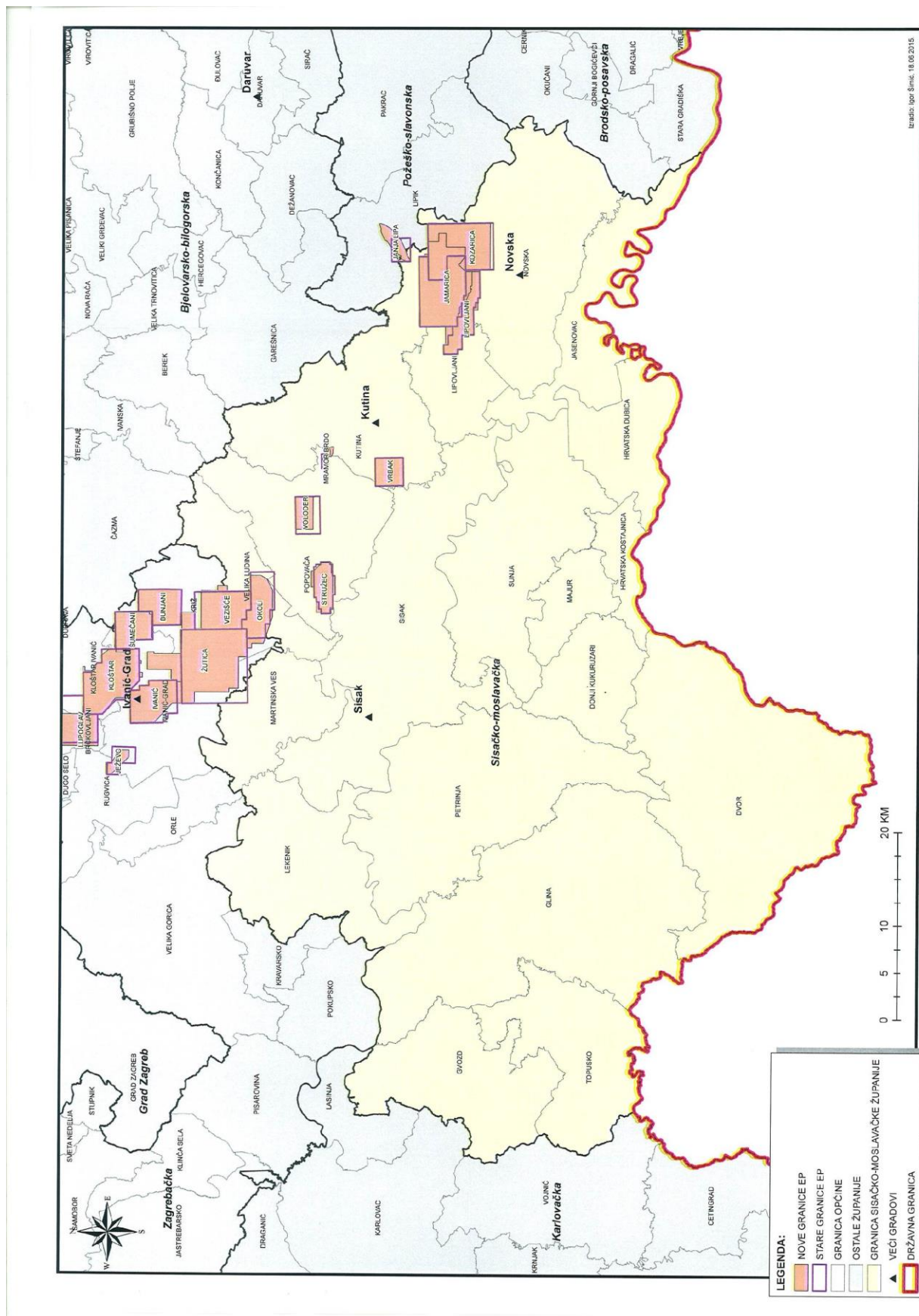
Diana Prpić
Diana Prpić, dipl. ing.

U prilogu:

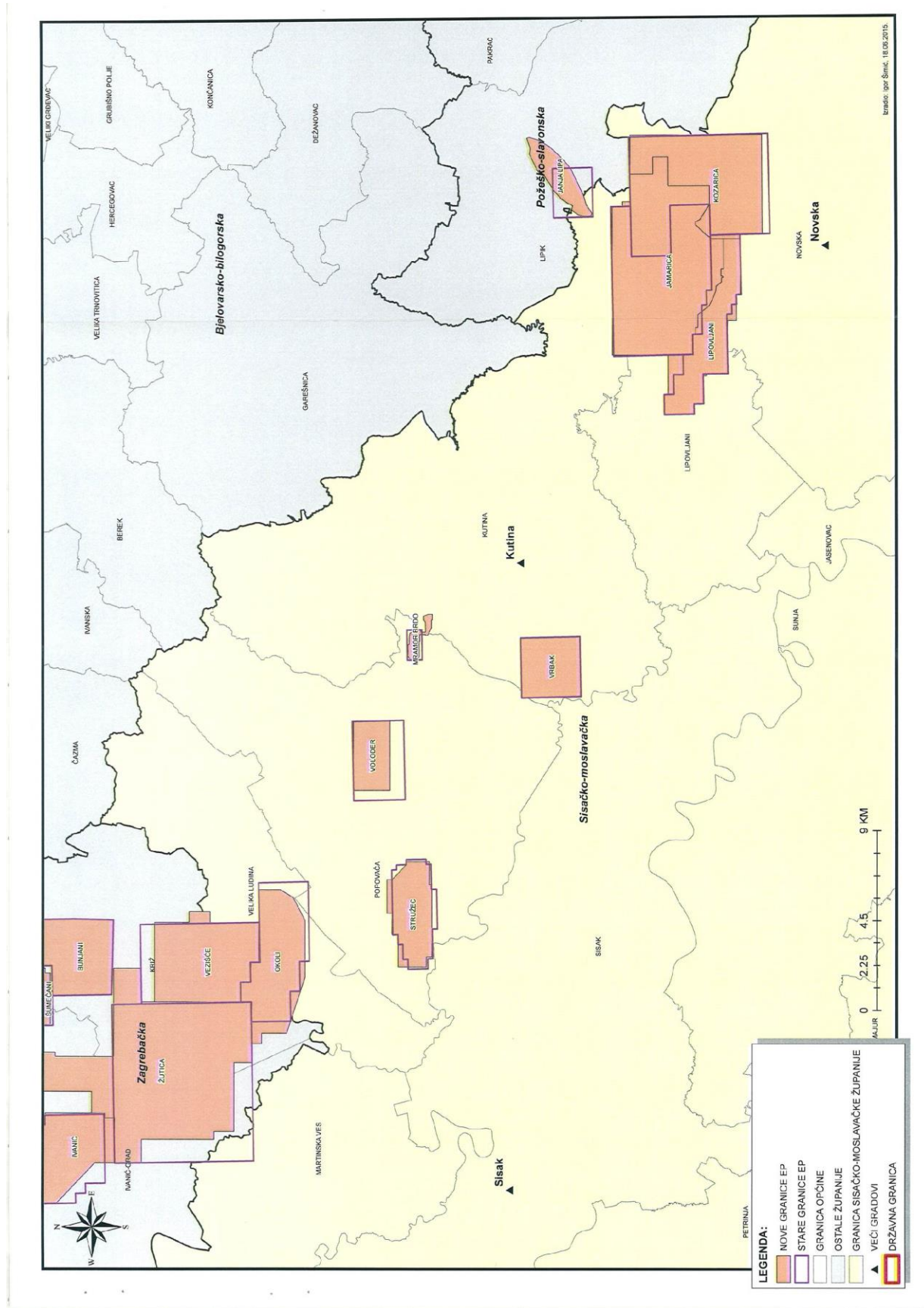
1. Pregledna karta Sisačko-moslavačke županije s ucrtanim novim granicama EPU Vezišće, Okoli, Stručec, Voloder, Mramor Brdo, Janja Lipa, Jamarica, Lipovljani i Kozarica te odobrenim granicama EPU Vrbak;
2. Rješenje o utvrđivanju EPU Vezišće;
3. Rješenje o utvrđivanju EPU Okoli;
4. Rješenje o utvrđivanju EPU Stručec;
5. Rješenje o utvrđivanju EPU Voloder;
6. Rješenje o utvrđivanju EPU Mramor Brdo;
7. Rješenje o utvrđivanju EPU Jamarice;
8. Rješenje o utvrđivanju EPU Kozarica;
9. Rješenje o utvrđivanju EPU Lipovljani;
10. Rješenje o utvrđivanju EPU Janja Lipa;
11. CD sa granicama EPU na području Sisačko-moslavačke županije u dwg i shp formatu te pripadajućim rješenjima Ministarstva gospodarstva u pdf formatu.

Dostaviti:

1. Zavod za prostorno uređenje Sisačko-moslavačke županije, Trg bana Josipa Jelačića 6, Sisak n/r gđa Margita Malnar, dipl.ing.arh.;
2. Direktorica Sektora za istraživanje, Lilit Cota, dipl. ing.;
3. Direktorica Sektora za proizvodnju i razradu polja za JIE, Davorka Tancer, dipl. ing.;
4. Direktor Proizvodne regije zapadna Hrvatska, dr.sc. Dubravko Novosel, dipl. ing.;
5. Direktor Proizvodne regije središnja Hrvatska, Zoran Bonjaj, dipl. ing.;
6. Direktor Službe za odnose s državnim i lokalnom upravom IPNP, Željko Tremac, dipl. ing.
7. Arhiva, ovdje.



II. IZMJENE I DOPUNE PROSTORNOG PLANA SISAČKO-MOSLAVAČKE ŽUPANIJE





Hrvatske autoceste d.o.o.

Društvo s ograničenom odgovornošću, za upravljanje, građenje i održavanje autocesta
 Širolina 4, Zagreb, Hrvatska • tel.: +385 1 46 94 444 • faks.: +385 1 46 94 692 • www.hac.hr
 Društvo upisano kod Trgovačkog suda u Zagrebu pod brojem: 080391688 • Temeljni kapital: 131.140.100,00 kn
 OIB: 57500462912 MB: 1554964 IBAN: HR87 2340 0091 1100 2359 5 kod Privredne banke Zagreb d.d.
 Predsjednik Uprave: Davor Mihovilić, dipl.oec. • Član Uprave: Marijan Sente, dipl.iur.

Broj: 4211-100- 1018 /14
 Zagreb, 23. 04. 2014.

23 997

REPUBLIKA HRVATSKA
 SISAČKO-MOSLAVAČKA ŽUPANIJA

2176	
PRIMLJENO:	02-05-2014	
KLASIFIKACIJSKA OZNAKA	CPG. JED.	
350-02/14-03/02	///	AS
URUDŽBENI BROJ	PRIL.	VRIJ.
-30	0	0

REPUBLIKA HRVATSKA
 SISAČKO - MOSLAVAČKA ŽUPANIJA
 Upravni odjel za prostorno uređenje i
 Graditeljstvo
 Ispostava u Novskoj

Trg Franje Tuđmana 2
 44330 Novska
 p.p. 501

PREDMET: II. Izmjene i dopune Prostornog plana Sisačko – moslavačke županije
 - dostava podataka

Vaša veza: Klasa: 350-02/14-03/02, Ur.broj 2176/01-12-1/1-14-5 od. 25. Ožujka 2014.g.

Temeljem Vašeg poziva za dostavu podataka za izradu Prijedloga II. Izmjena i dopuna Prostornog plana Sisačko -moslavačke županije, Hrvatske autoceste d.o.o. Vam dostavljaju smjernice sukladno članku 90. Zakona o prostornom uređenju (NN br. 153/13), te ih je potrebno uvrstiti u Plan:

- Sukladno članku 55. Zakona o cestama (NN 84/11, 22/13, 54/13 i 148/13), potrebno je osigurati zaštitni pojas autoceste koji se mjeri od vanjskog ruba zemljišnog pojasa autoceste, a iznosi **minimalno 40 m sa svake strane**. Unutar zaštitnog pojasa nije dozvoljeno planiranje nikakvih objekata visokogradnje (poslovnih, stambenih i drugih građevina).
- Za svaki zahvat u prostoru od strane pravnih ili fizičkih osoba, a koji su planirani unutar zaštitnog pojasa autoceste ili na cestovnom zemljištu (polaganje TK kabela, priključak na TS, plinovod, prometnice, svjetla javne rasvjete i drugi komunalni infrastrukturni priključci), potrebno je sukladno Zakonu o prostornom uređenju (NN br.,153/13), odnosno Zakonu o postupanju i uvjetima gradnje radi poticanja ulaganja (NN 69/09, 128/10, 136/12, 76/13), podnijeti zahtjev za izdavanjem posebnih uvjeta građenja i dostaviti na daljnje rješavanje Hrvatskim autocestama d.o.o.
- Sukladno članku 59. Zakona o (NN 84/11, 22/13, 54/13 i 148/13) zabranjuje se postavljanje svih vizualnih efekata koji mogu ometati pažnju vozača na autocesti (reklamni paneli, reklame na objektima visokogradnj i dr) unutar zaštitnog pojasa autoceste, a koji je definiran navedenim zakonom. Objekti niskogradnje (prometnice i svjetla javne rasvjete) unutar zaštitnog pojasa moraju se projektirati na način da ne odvrću pozornost i ne ugrožavaju sigurnost prometa na autocesti.



ISO 9001:2008, ISO 14001:2004, OHSAS 18001:2007



**REPUBLIKA HRVATSKA**MINISTARSTVO ZAŠTITE OKOLIŠA
I PRIRODE10000 Zagreb, Ulica Republike Austrije 14
Tel: 01/ 3717 111 fax: 01/ 4866 100

Uprava za zaštitu prirode

KLASA: 612-07/14-57/121

URBROJ: 517-07-2-2-14-2

Zagreb, 28. travnja 2014.

REPUBLIKA HRVATSKA
SISAČKO-MOSLAVAČKA ŽUPANIJA

2176			
PRIMLJENO 02-05-2014			
KLASIFIKACIJSKA OZNAKA	ORG. JED.		
350-02/14-03/02	1/1	4/1	
URBROJ	PRIIL.	VRIJ.	
517-14-31	0	0	

SISAČKO-MOSLAVAČKA ŽUPANIJA

Upravni odjel za prostorno uređenje i
graditeljstvo

ISPOSTAVA U NOVSKOJ

44330 NOVSKA

Trg dr. Franje Tuđmana 2

**PREDMET: II. izmjene i dopune PP Sisačko-moslavačke županije
- zahtjevi zaštite prirode, utvrđuju se**Veza vaša **KLASA: 350-02/14-03/02****URBROJ: 2176/01-12-1/1-14-5**

Ministarstvo zaštite okoliša i prirode, Uprava za zaštitu prirode zaprimila je vaš zahtjev pod gornjom oznakom za dostavljanje zahtjeva sukladno člancima 90., 91. i 92. Zakona o prostornom uređenju (Narodne novine, broj 153/2013). Uz zahtjev je dostavljena i Odluka o izradi II. izmjena i dopuna Prostornog plana Sisačko-moslavačke županije (Službeni glasnik Sisačko-moslavačke županije, broj 4/2014).

Ovim putem želimo napomenuti da je u proteklom razdoblju od donošenja I. Izmjena i dopuna PP Sisačko-moslavačke na snagu stupilo više propisa iz područja zaštite prirode kako slijedi.

U srpnju 2013. godine na snagu je stupio Zakon o zaštiti prirode (Narodne novine, broj 80/2013) kojim su u potpunosti u hrvatsko zakonodavstvo transponirane pravne stečevine Europske unije. Sukladno navedenom odredbe PP Sisačko-moslavačke županije treba uskladiti sa odredbama Zakona o zaštiti prirode.

U listopadu 2013. godine je na snagu stupila Uredba o ekološkoj mreži (Narodne novine, broj 124/2013). Danom stupanja na snagu predmetne Uredbe prestala je važiti Uredba o proglašenju ekološke mreže (Narodne novine, broj 109/2007). Uvidom u priloge nove Uredbe utvrđeno je da se obuhvat područja ekološke mreže dijelom razlikuje po površini, broju područja, vrstama i stanišnim tipovima koji predstavljaju ciljeve očuvanja područja ekološke mreže od onih područja koja su se nalazila u „nacionalnoj“ ekološkoj mreži. Sukladno navedenom, smatramo da PP Sisačko-moslavačke županije treba uskladiti sa navedenom Uredbom, te Pravilnikom o ciljevima očuvanja i osnovnim mjerama za očuvanje ptica u području ekološke mreže (Narodne novine, broj 15/2014). Detaljni podaci o područjima ekološke mreže nalaze se na WEB stranici <http://natura2000.dzzp.hr/natura/>. Ukoliko su vam potrebni detaljniji podaci ili kartografski prikazi u vektorskom formatu iste možete naknadno zatražiti od Ministarstva zaštite okoliša i prirode, Uprave za zaštitu prirode ili Državnog zavoda za zaštitu prirode.

24-1

Nadalje u prosincu 2013. godine na snagu je stupio i Pravilnik o strogo zaštićenim vrstama (Narodne novine, broj 144/2013), čijim stupanjem na snagu je prestao važiti Pravilnik o proglašavanju divljih svojti zaštićenim i strogo zaštićenim (Narodne novine, broj 99/2009) osim Priloga III. koji prestaje važiti danom stupanja na snagu Pravilnika o mjerama upravljanja i zaštite te uvjetima korištenja zavičajnih divljih vrsta.

U proteklom razdoblju od donošenja I. Izmjena i dopuna PP Sisačko-moslavačke županije na području županije zaštićena su temeljem Zakona o zaštiti prirode i dva nova područja koja se dijelom ili cijelim obuhvatom nalaze na području županije: Značajni krajobraz „Sunjsko polje“ i regionalni park „Moslavačka gora“. Sa navedenim je potrebno uskladiti tekstualni i kartografski dio PP Sisačko-moslavačke županije.

Sukladno članku 21. Zakona o zaštiti prirode Ministarstvo zaštite okoliša i prirode, Uprava za zaštitu prirode utvrđuje i slijedeće uvjete zaštite prirode:

1. prostorni plan treba propisati zaštitu prirode kroz očuvanje bioraznolikosti, krajobrazne raznolikosti i georaznolikosti u stanju prirodne ravnoteže i usklađenih odnosa s ljudskim djelovanjem,
2. u cilju očuvanja prirodne bioraznolikosti treba očuvati postojeće šumske površine, šumske rubove i živice koje se nalaze između obradivih površina, treba izbjegavati velike poljoprivredne površine zasijane jednom kulturom, osobito treba štiti područja prirodnih vodotoka, vlažnih livada, travnjaka i sl.,
3. treba očuvati raznolikost staništa na vodotocima (neutvrđene obale, sprudovi, brzaci, slapovi) i povoljnu dinamiku voda (meandriranje, prenošenje i odlaganje nanosa, povremeno prirodno plavljenje rukavaca i dr.)
4. prilikom zahvata na uređenju i regulaciji vodotoka sa ciljem sprečavanja štetnog djelovanja voda (nastanak bujica, poplava i erozije) treba zahvat planirati na način da se zadrži doprirodno stanje vodotoka, izbjegavati betoniranje korita vodotoka a ukoliko takav zahvat neophodan korito obložiti grubo obrađenim kamenom,
5. u cilju očuvanja krajobraznih vrijednosti planirati građevinska područja i izgradnju koja neće narušiti izgled krajobraza, a osobito treba od izgradnje štiti panoramski vrijedne točke te vrhove uzvisina,
6. namjene prostora planirati na način da se izbjegne značajan negativan utjecaj pojedine namjene prostora na ciljeve očuvanja i cjelovitost područja ekološke mreže,
7. prilikom planiranja gospodarskih i drugih zona, proširivanja postojećih građevinskih područja i planiranja zahvata izvan građevinskih područja isto se ne smije planirati na način da njihova izgradnja ima za posljedicu gubitak rijetkih i ugroženih stanišnih tipova, te gubitak staništa strogo zaštićenih biljnih i životinjskih svojti,
8. pri planiranju gospodarskih djelatnosti, treba osigurati racionalno korištenje neobnovljivih prirodnih dobara, te održivo korištenje obnovljivih prirodnih izvora,
9. pri planiranju lokacija za korištenje obnovljivih izvora energije posebice sunčeve energije treba prvenstveno poticati postavljanje solarnih panela na postojeće građevine,
10. smještaj lokacija za korištenje obnovljivih izvora energije planirati na način da se izbjegne značajan negativan utjecaj na ciljeve očuvanja i cjelovitost područja ekološke mreže,
11. za svaki plan, program ili zahvat odnosno dijelove plana programa ili zahvata koji sam ili sa drugim planovima, programima ili zahvatima može imati značajan negativan utjecaj na ciljeve očuvanja i cjelovitost područja ekološke mreže treba provesti ocjenu prihvatljivosti za ekološku mrežu,
12. planiranje i namjenu prostora na području Parka prirode Lonjsko polje treba uskladiti sa odredbama PPPPO Parka prirode „Lonjsko polje“.

Također napominjemo da je u srpnju 2013. godine istovremeno sa stupanjem na snagu Zakona o zaštiti prirode na snagu stupio i Zakon o zaštiti okoliša (Narodne novine, broj

80/2013). Želimo ukazati na obvezu koja je vezano uz izradu izmjena i dopuna prostornih planova županija postojala i po ranije važećim propisima iz područja zaštite prirode i područja zaštite okoliša, odnosno Zakona o zaštiti prirode (Narodne novine, br. 70/2005, 139/2008, 57/2011) i Zakona o zaštiti okoliša (Narodne novine, broj 110/2007), a odnosi se na postupak ocjene prihvatljivosti plana i programa za ekološku mrežu i postupak ocjene o potrebi strateške procjene utjecaja na okoliš odnosno postupak strateške procjene utjecaja na okoliš.



Dostavlja se: ①. Naslovu
2. U spis predmeta, ovdje



REPUBLIKA HRVATSKA
SISAČKO-MOSLAVAČKA ŽUPANIJA
Upravni odjel za prostorno
uređenje i graditeljstvo
ISPOSTAVA U NOVSKOJ

Klasa: 350-02/14-03/02
Urbroj: 2176/01-12-1/1-14-35
Novska, 27. svibanj 2014.

25

JAVNA USTANOVA
ZAVOD ZA PROSTORNO UREĐENJE
SISAČKO-MOSLAVAČKE ŽUPANIJE

PRIMLJENO: 03.06.2014.
KLASIFIKACIJSKI BROJ: PRG. JED.

URUDŽBENI BROJ	PRIL.	VRIJ.
2176/01-12-1/1-14-35		

196

JAVNA USTANOVA
ZAVOD ZA PROSTORNO UREĐENJE
SISAČKO-MOSLAVAČKE ŽUPANIJE
Trg bana Josipa Jelačića 6, S I S A K

PREDMET: II. Izmjene i dopune Prostornog plana Sisačko-moslavačke županije
- podaci za izradu plana - dostavljaju se

U skladu s člankom 11. stavkom 1. Odluke o izradi II. Izmjena i dopuna Prostornog plana Sisačko-moslavačke županije (Službeni glasnik Sisačko-moslavačke županije, broj: 4/2014) u prilogu ovoga dopisa dostavljamo Vam naknadno dostavljene podatke Klasa: 350-01/14-01/4, Urbroj: 2177/1-3-3-14-2 Zavoda za prostorno uređenje Požeško-Slavonske županije iz Požege od 20. svibnja 2014. godine.



P.O. PRIVREMENE PROČELNICE

Anđela Stijačević, dipl. ing. arh.

25-1

1115



JAVNA USTANOVA

**Zavod za prostorno uređenje
Požeško-slavonske županije**

 Županijska 7, 34 000 Požega, HR
 tel: (+385)034/290-222; fax: (+385)034/290-220

**ZAVOD ZA PROSTORNO UREĐENJE
POŽEŠKO-SLAVONSKE ŽUPANIJE**
 KLASA: 350-01/14-01/4
 URBROJ: 2177/1-3-3-14-2
 Požega, 20. svibnja 2013.

 REPUBLIKA HRVATSKA
 SISAČKO-MOSLAVAČKA ŽUPANIJA

PRIMLJENO	26-05-2014
KLASIFIKACIJSKA SKUPINA	ORG. JED.
350-01/14-03/02	111
URUDŽBENI BROJ	PRIL. VRIJ.
2177/1-3-3-14-34	0 0

SISAČKO-MOSLOVAČKA ŽUPANIJA
 Upravni odjel za prostorno uređenje i
 graditeljstvo
ISPOSTAVA U NOVSKOJ
 Trg dr. Franje Tuđmana 2
 44 330 Novska

PREDMET: II. Izmjene i dopune Prostornog plana Sisačko-moslovačke županije
 - dostava zahtjeva - dostavlja se

Dana 28. ožujka 2014. godine Upravni odjel za prostorno uređenje i graditeljstvo, Sisačko-moslovačke županije, Ispostava u Novskoj je dopisom Klasa: 350-02/14-03/02, Urbroj: 2176/01-12-1/1-14-5 od 25. ožujka 2014. godine zatražio od ovog Zavoda dostavu zahtjeva (podataka, planskih smjernica i propisanih dokumenata) za izradu II. Izmjena i dopune Prostornog plana Sisačko-moslovačke županije.

Temeljem navedenog traženja, obavještavamo Vas da na predmetnu II. Izmjenu i dopunu Prostornog plana Sisačko-moslovačke županije **Zavod za prostorno uređenje Požeško-slavonske županije u ovoj fazi izrade nema nikakvih drugih zahtjeva, smjernica ili posebnih dokumenata, osim zahtjeva da prilikom izrade predmetnih Izmjena i dopuna iste moraju biti – u dodirnim točkama i točkama prijelaza infrastrukturnih sustava, odnosno svim pitanjima graničnog područja i zajedničkih interesa dviju županija - usklađene s Prostornim planom Požeško-slavonske županije ("Požeško-slavonski službeni glasnik" br. 5/02, 5A/02 i 4/11.)**

S poštovanjem,



Ravnatelj:

Mladenko Soldo, dipl.inž.grad.

DOSTAVITI:

- ① Naslovu,
2. Evidenciji,
3. Pismohrani

Zavod za prostorno uređenje Požeško-slavonske županije

JAVNA USTANOVA
ZAVOD ZA PROSTORNO UREĐENJE
SISAČKO-MOSLAVAČKE ŽUPANIJE

26

gita-zzpu

From: "Ruža Šobačić" <Ruza.Sobacic@hrsume.hr>
Date: 10. travnja 2014. 13:24
To: <margita.malnar@smz.hr>
Attach: Površine za UŠP Sisak.xlsx
Subject: UŠP Sisak - šume

PRIM.	10.04.2014.
KLAS.	
URUĐENJE	PRIL. VRIJ.
15-14-1	143

Šaljem Vam tablicu državnih šuma kojima gospodari UŠP Sisak. Na našoj Županiji još gospodare UŠP Karlovac i Zagreb.

Karte će kolegica snimiti na CD i dostaviti.

Srdačan pozdrav Ruža Šobačić,
Tel. 559-155

_____ ESET NOD32 Antivirus informacija, verzija baze podataka virusnih potpisa 9663 (20140410) _____

poruka je provjerena programom ESET NOD32 Antivirus.

<http://www.eset.com.hr>

11.4.2014.

26-1

Namjerna štume	Nedefinirano	Obraslo	Neobraslo		Neplodno	Ukupno
			Proizvodno	Neproizvodno		
Nedefinirano	0	0	0	136,24	119,15	255,39
Ukupno: Nedefinirano	0	0	0	136,24	119,15	255,39
gospodarske	0	75524,58	1317,63	40,68	618,21	77501,1
gospodarske s ograničenim gospodarenjem	0	3565,49	0	0	0	3565,49
Ukupno: GOSPODARSKE	0	79090,07	1317,63	40,68	618,21	81066,6
sjemenska sastojina	0	165,48	0	0	0	165,48
posebni rezervat	0	83,82	164,9	0	11,78	260,5
park-šuma	0	13,25	0	0	0	13,25
park prirode	0	3602,43	330,89	0	20,64	3953,96
značajni krajobraz	0	0	0	0	0	0
Ukupno: POSEBNE NAMJENE	0	6821,29	525,89	54,62	63	7464,8
UKUPNO UŠP	0	85911,36	1843,22	231,54	800,36	88786,8

Zaštićeni krajobraz

Kolar - Stari gaj

Odransko polje

Sunjsko polje

3071,61

4065,54

9803,09

16940,24



REPUBLIKA HRVATSKA
SISAČKO-MOSLAVAČKA ŽUPANIJA

Upravni odjel za poljoprivredu, šumarstvo i
vodno gospodarstvo

Klasa: 023-01/14-01/ 10
Urbroj: 2176/01-09-14-189
Sisak, 23. travnja 2014.

JAVNA USTANOVA
ZAVOD ZA PROSTORNO UREĐENJE
SISAČKO-MOSLAVAČKE ŽUPANIJE

PRIMLJENO: 28.04.2014	
KLASIFIKACIONI BROJ: 023-01-14-189	ORG. JED.
URUDŽBENI BROJ: 2176/01-09-14-189	PRIL. VRIJ.

168

SISAČKO-MOSLAVAČKA ŽUPANIJA

Upravni odjel za prostorno uređenje i
graditeljstvo

Ispostava Novska
Trg. dr. Franje Tuđmana 2
44330 Novska

Predmet: Zahtjevi za izradu II. izmjena i dopuna Prostornog plana
Sisačko-moslavačke županije – **dostavljaju se**

Poštovani,

s obzirom na to da navodnjavanje u Sisačko-moslavačkoj županiji ulazi u strateške županijske projekte, koji bi trebali dati kvalitetnu osnovu za razvitak postojećih i/ili uvođenje novih proizvodnji, za područje Županije je u skladu sa Nacionalnim planom navodnjavanja i gospodarenja poljoprivrednim zemljištem i vodama (NAPNAV), Institut IGH iz Zagreba 2008. godine izradio „Plan navodnjavanja Sisačko-moslavačke županije“ koji je usvojila Županijska skupština Sisačko-moslavačke županije na 19. sjednici, 13. listopada 2008. godine („Službeni glasnik“, br. 20/2008).

Za potrebe navodnjavanja poljoprivrednih površina iz manjih, brdskih vodotoka, Planom navodnjavanja Sisačko-moslavačke županije planirane su 64 potencijalne akumulacije, koje su u Prostornom planu Sisačko-moslavačke županije (Sl. glasnik SMŽ br. 04/01. i 12/10.), na kartografskom prikazu 2.A Infrastrukturni sustavi, prikazane pripadajućom oznakom, dok će se stvarna lokacija akumulacija odrediti dodatnim istraživanjima i usvajanjem konkretnog projekta.

Mišljenja smo da je uz navedene akumulacije u Prostornom planu Sisačko-moslavačke županije potrebno označiti i površine za navodnjavanje planirane Planom navodnjavanja Sisačko-moslavačke županije.

S poštovanjem,



PROČELNIK
mr.sc. Zoran Vasić

O tom obavijest:

1. Zavod za prostorno uređenje
Sisačko-moslavačke županije

1065



REPUBLIKA HRVATSKA
MINISTARSTVO POLJOPRIVREDE

10000 Zagreb, Planinska 2A

Uprava šumarstva, lovstva
i drvne industrije
KLASA: 350-02/14-01/285
URBROJ: 525-11/0893-14-6
Zagreb, 12. svibnja 2014. godine



REPUBLIKA HRVATSKA
SISAČKO-MOSLAVAČKA ŽUPANIJA

2176/10.12.11

PRIMLJENO:	19-05-2014
KLASIFIKACIJSKA OZNAKA	ORG. JED.
350-02/14-03/02	111
URUDŽBENI BROJ	PRIL. VRIJ.
525-11/0893-14-32	1 0

SISAČKO MOSLAVAČKA ŽUPANIJA
UPRAVNI ODJEL ZA PROSTORNO UREĐENJE
I GRADITELJSTVO
Ispostava Novska
Trg dr. Franje Tuđmana 2, 44330 Novska P.P. 501

PREDMET: II. Izmjene i dopune Prostornog plana Sisačko-moslavačke županije
- podatci, dostavljaju se

Veza: KLASA: 350-02/14-03/02
URBROJ: 2176/01-12-1/1-14-5
Novska, 25. ožujak 2014.

Sukladno Vašem traženju, a vezano na dopis ovog Ministarstva kojim je zatraženo produljenje roka za dostavu podataka pod brojem: KLASA: 350-02/14-01/285; URBROJ: 525-11/0893-14-3, Zagreb, 10. travnja 2014. godine s ciljem dostave kompatibilnih podataka, u prilogu Vam dostavljamo poligonski prikaz šuma i šumskog zemljišta Sisačko-moslavačke županije.

Skrećemo pažnju na odredbu članka 37. Zakona o šumama dokumentom prostornog uređenja u šumi ili na šumskom zemljištu može se planirati izgradnja građevina za potrebe poduzetničke zone, infrastrukture, sporta, rekreacije, lova i obrane Republike Hrvatske, vjerske i zdravstvene građevine te područje, mjesto, spomenik i obilježje u svezi povijesnih događaja i osoba, **ali samo ako to zbog tehničkih ili ekonomskih uvjeta nije moguće planirati izvan šume, odnosno šumskog zemljišta.**

Također napominjemo da je dokumentom prostornog uređenja potrebno:

- maksimalno štiti obraslo šumsko zemljište te zahvate planirati na neobraslom šumskom zemljištu (npr. kamenjara) i zemljištu obraslom početnim ili degradacijskim razvojnim stadijima šumskih sastojina (garizi, šibljaci).
- Pri planiranju zahvata izbjegavati sastojine gospodarskih jednodobnih šuma (uređajni razredi hrasta lužnjaka 140 godina, hrasta kitnjaka 120 godina, obične bukve 100 godina), sastojine koje su u fazi oplodne sječe, sastojine I i II dobnog razreda, sastojine u kojima je Osnovom ili Programom propisana sanacija ili konverzija. Ukoliko se u gore navedenim sastojinama ipak planira, nastojati da se zahvati izvode u dijelovima površina navedenih sastojina koji su lošije kvalitete, slabijeg zdravstvenog stanja, smanjenog obrasta, sastojine lošijeg i smanjenog prirasta (manjeg od 2%), sastojine slabije drvene zalihe (manje od 300 m³/ha)
- Prilikom planiranja zahvata izbjegavati usitnjavanje površina obraslih šumom na manje od 1000 m² u svrhu očuvanja stabilnosti i bioraznolikosti šumskog ekosustava.

- U sastojinama zaštitnih šuma koje služe za zaštitu zemljišta, voda, naselja, objekata i druge imovine, dokumentom prostornog uređenja izbjegavati planiranje onih zahvata koji bi ugrozili njihovu zaštitnu ulogu.
- izbjegavati promjenu namjene šuma i šumskog zemljišta ako je ono predviđeno za sadnju višegodišnjih nasada na kojima je odobreno pravo služnosti ili se planira osnivanje služnosti.
- Kod izrade prostorno planske dokumentacije, u cilju očuvanja stabilnosti šumskog ekosustava, nova eksploatacijska polja planirati vrednujući kriterije iz Uredbe o postupku i mjerilima za osnivanje prava služnosti na šumi i/ili šumskom zemljištu u vlasništvu Republike Hrvatske u svrhu eksploatacije mineralnih sirovina.
- Prije donošenja akta o proglašenju gospodarske šume zaštitnom ili šumom posebne namjene, tijelo koje je proglašava zaštitnom ili šumom posebne namjene, dužno je pribaviti suglasnost šumoposjednika s mjerama koje ograničavaju njegova prava nad šumom, sukladno Zakonu o šumama („Narodne novine“, broj 140/05, 82/06, 129/08, 80/10, 124/10, 25/12 i 68/12). Naknada na šumi i šumskom zemljištu utvrđuje se: kada se šuma i šumsko zemljište izdvoje iz šumskogospodarskog područja ako to zahtijeva opći interes, pravo na naknadu ima trgovačko društvo „Hrvatske šume“ d.o.o. Zagreb, te vlasnik ili šumoposjednik šume ili šumskog zemljišta, kada se ograničavaju prava u slučajevima proglašenja šume zaštitnom šumom, odnosno šumom s posebnom namjenom. Za zaštitne šume i šume s posebnom namjenom obračunava se naknada za ograničena prava korištenja etata, Pravilnik o utvrđivanju naknade za prenesena i ograničena prava na šumi i šumskom zemljištu („Narodne novine“, broj 105/09 i 98/11).
- Pri prostornom planiranju izvršiti valorizaciju staništa divljih životinja kroz formirana lovišta na tom području na način da se infrastrukturnim i vodnogospodarskim sustavima ne ugrozi slobodna migracija divljači karakteristične za to područje, ne umanjiti bonitet lovišta smanjivanjem površina lovišta ispod 1000 ha na kontinentu i 500 ha na otocima, ili više od 20% površine lovišta ili lovno produktivne površine.

Dostavljene podatke o šumama i šumskim zemljištima potrebno je uvažiti i ugraditi u plan uzimajući u obzir da su šume i šumska zemljišta dobra su od interesa za Republiku Hrvatsku i ispunjavaju gospodarsku, ekološku i društvenu funkciju te imaju znatan utjecaj na kakvoću života stoga je nužno održivo gospodarenje i racionalno korištenje šumskih resursa.

POMOĆNIK MINISTRA

mr. Domagoj Krizaj, dipl.ing.sum.



U prilogu:
- Kao u tekstu

Dostaviti:
1. Naslovu,
2. Pismohrana.



Agencija za
poljoprivredno
zemljište

KLASA: 350-02/14-01/86
URBROJ: 370-05-14-2

Zagreb, 24.10.2014.

1943

REPUBLIKA HRVATSKA
SISAČKO-MOSLAVAČKA ŽUPANIJA

2176 101-12-11

PRIMLJENO:	30-10-2014	
KLASIFIKACIJSKA OZNAKA	ORG. JED.	
350-02/14-03/02	1/1/1	
UPODŽBENI BROJ	PRIL.	VRUJ.
370-05-14-39	0	0

SISAČKO-MOSLAVAČKA ŽUPANIJA
Upravni odjel za prostorno uređenje i graditeljstvo
ISPOSTAVA U NOVSKOJ
TRG DR: FRANJE TUĐMANA
44330 NOVSKA

PREDMET: II. Izmjene i dopune Prostornog plana Sisačko-moslavačke županije
- očitovanje daje, se

Poštovani,

nastavno na Vaš poziv KLASA: 350-02/14-03/02, URBROJ: 2176/01-12-1/1-14-38 od 03. rujna 2014. za dostavom podataka o kategorizaciji tla (P-osobito vrijedno obradivo tlo i P-vrijedno obradivo tlo) za područje Sisačko-moslavačke u svrhu izrade II. Izmjena i dopuna Prostornog plana Sisačko-moslavačke županije, očitujemo se kako slijedi:

Agencija za poljoprivredno zemljište ne posjeduje podatke o kategorizaciji tla za područje Sisačko-moslavačke županije.

Agencija za poljoprivredno zemljište – Zavod za tlo utvrđuje vrednovanje (bonitiranje) poljoprivrednog zemljišta samo u postupku izrade prostornih planova, ukoliko ima bitnih promjena u odnosu na postojeće stanje, odnosno pokazatelje na jednom širem području.

Ukoliko ima bitnih promjena pri izradi prostornih planova u odnosu na postojeće stanje, elaborat koji izradi ovlaštena kuća unajmljena od naručitelja verificirati će Agencija (Zavod za tlo) sukladno Pravilniku o mjerilima za utvrđivanje osobito vrijednog obradivog (P1) i vrijednog obradivoga (P2) poljoprivrednog zemljišta („Narodne novine“, broj 151/13).

S poštovanjem,


 RAVNATELJICA
 mr. sc. Blaženka Mičević



Ulica grada Vukovara 78, 10000 Zagreb | T+385 1 6106 111 | F+385 1 6109 884 | info@zemljište.mps.hr | www.zemljište.mps.hr
OIB: 48339869626 | Poslovni račun: 1001005-1563101457



Vaš partner u očuvanju okoliša

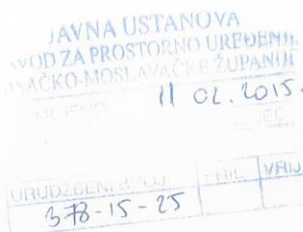
REPUBLIKA HRVATSKA

SISAČKO-MOSLOVAČKA ŽUPANIJA

N/r Gdin. Ivo Žinić, Župan

30 Ivo
MAHNIK

Preuzela: Kojčević



C.I.O.S. d.o.o.
za sakupljanje i primarnu preradu industrijskih
otpadaka te unutarnju i vanjsku trgovinu

HR-10090 Zagreb
Josipa Lončara 15

Tel: +385 (0)1 3442 999
Fax: +385 (0)1 3442 998

E-mail: cios@cios.hr
www.cios.hr

Upisano u registar Trgovačkog suda u Zagrebu
MBS: 080100929 Temeljni kapital društva:
150.000.000,00 Kn uplaćen u cijelosti

MB: 3650880
OIB: 69951536922
EORI: HR69951536922
PDV BR.: HR69951536922

Oliver Scholz, predsjednik uprave
Iva Pripuz Špekuljak, član uprave

Zagreb, 09.01.2015.

Predmet: Projekt izgradnje energetskog postrojenja C.I.O.S. grupe

Poštovani,

Obraćamo Vam se u ime C.I.O.S. grupe, jednog od najznačajnijih gospodarskih subjekata i pokretača gospodarskog razvoja u Gradu Sisku i Sisačko-moslavačkoj županiji. Poznato Vam je da članice C.I.O.S. grupe već godinama uspješno posluju na području Grada Siska, odnosno u Južnoj industrijskoj zoni, te da u našim tvrtkama u Sisku trenutno radi 150 radnika.

Infrastruktura u Južnoj industrijskoj zoni je limitirajući faktor kako nastavka trenutne proizvodnje tako i otvaranja novih.

Bilo kakva proizvodnja u postojećim uvjetima nije jamac očuvanju postojećih radnih mjesta a o razvojnim projektima koji bi se temeljili na postojećoj infrastrukturi teško je i promišljati.

Stoga, jedna od planiranih investicija odnosi se na izgradnju energetskog postrojenja za proizvodnju električne i toplinske energije.

Postojeća opskrba električnom energijom, kao rezultat neriješenih imovinsko pravnih odnosa vlasnika i priključaka nekretnina, dovodi u pitanje opstojnost svih naših tvrtki u Sisku a time i budućnost 150 radnika.

Obradom neopasnih otpadnih frakcija iz procesa recikliranja otpadnih dotrajalih vozila u tvrtki Depos d.o.o. na godišnjoj se razini generira 20-30 000 tona kvalitetne gorive frakcije otpada (SRF)kojeg se uspješno može koristiti za proizvodnju električne i toplinske energije.

Da bismo realizirali opisani projekt i udovoljili svim preduvjetima koji proizlaze iz zakona o održivom gospodarenju otpadom, gradnji energetskog postrojenja C.I.O.S. grupe prethodi usklađivanje s dokumentima prostornog uređenja, odnosno definiranje lokacije u prostornim planovima. Sukladno odredbama članaka 83. i 179. Zakona o održivom gospodarenju neopasnim otpadom, građevine za termičku obradu neopasnog otpada potrebno je definirati prostornim planom jedinice lokalne samouprave u roku od godine dana od stupanja ovog Zakona na snagu.

Žiro račun:
Erste&Steiermärkische Bank d.d.
S.W.I.F.T.: ESBCHR22, IBAN: HR97 2402 0061 1005 0790 2
Raiffeisenbank Austria d.d.
S.W.I.F.T.: RZBHR2X, IBAN: HR30 2484 0081 1019 8887 3

Dobitnik priznanja za dostignuća u zaštiti okoliša na području gospodarenja otpadom za 1998. godinu.

Dobitnik nagrade za dostignuća u zaštiti okoliša na području gospodarenja otpadom za 1999. godinu.



30-1

Lokacija na kojoj se planira izgradnja energetskeg postrojenja C.I.O.S. grupe, sukladno Zakonu mora biti definirana u prostorno planskoj dokumentaciji kao:

- Postupci mehaničke i termičke obrade i uporabe (neopasnog) otpada.

Smatramo da je buduće energetske postrojenje C.I.O.S. grupe optimalno locirati u Južnoj industrijskoj zoni Sisak k.č. 1853/1, na lokaciji gdje danas djeluje članica grupe Felis Produkti d.o.o. .

Otvaranje novih radnih mjesta samo je jedna u nizu prednosti ovog našeg projekta.

I na kraju, molimo Vas da nam omogućite usklađenje prostorno planske dokumentacije, te da nas podržite u realizaciji projekta energetskeg postrojenja radi očuvanja postojećih radnih mjesta i otvaranju novih kao i putu ka uvođenju cjelovitog sustava gospodarenja otpadom.

Radi se o postrojenju iznimno visokih standarda u očuvanju okoliša, uz mogućnost 100%-og uvida kako građana, tako bilo koje ovlaštene institucije u svim fazama izvedbe projekta kao i samom radu.

S poštovanjem,

C.I.O.S. d.o.o.
Iva Pripuz Špekuljuk
Član Uprave


C.I.O.S. d.o.o.12
ZAGREB, Josipa Lončara 15

DEPOS

REPUBLIKA HRVATSKA
SISAČKO-MOSLAVAČKA ŽUPANIJA
ŽUPAN
n/r gđin. Ivo Žinić

HR - 44000 Sisak, Stjepana i Antuna Radića 36

Sisak, 25. kolovoza 2015. godine

REPUBLIKA HRVATSKA
SISAČKO-MOSLAVAČKA ŽUPANIJA
2176

Primište	26-08-2015
Klasifikacija	Org. jed.
Uredžbeni broj	Pril. Vrij.
378-15-131	

K. KAJČANA
Depos d.o.o.
za odlaganje industrijskog otpada
HR - 44000 Sisak
Božidara Adžije 19
Tel: +385 (0)1 3442 937
E-mail: depos@depos.hr
www.depos.hr

Upisano u registar Trgovačkog suda u Zagrebu
MBS: 120001969 Temeljni kapital društva:
30.000.000,00 Kn uplaćen u cijelosti

MB: 2018195
OIB: 96335959956
EORI: HR96335959956
PDV BR.: HR96335959956

Čedomir Hajduković, direktor

PREDMET: II izmjene i dopune Prostornog plana Sisačko-moslavačke županije
- Ispravka dopisa predmet kojega je dostava podataka o tehnologiji, vrstama i količinama otpada (odgovor na upit dobiven od Upravnog odjela za prostorno uređenje i zaštitu okoliša, Grada Siska)

Poštovani,

vezano uz Dopis od strane GRAD SISAK, Upravni odjel za prostorno uređenje i zaštitu okoliša KLASA: 350-01/14-02/94, URBROJ: 2176/05-07-01/4-15-9 od 16. srpnja 2015. godine, predmet kojega je zamolba za dostavom podataka o tehnologiji, vrstama i količinama otpada koje trgovačko društvo C.I.O.S. d.o.o. planira oporabiti ukoliko dođe do realizacije planiranog projekta izgradnje energetskog postrojenja C.I.O.S. GRUPE i nastavno na isti, Dopis trgovačkog društva DEPOS d.o.o., Sisak, Božidara Adžije 19, od dana 20. kolovoza 2015. godine (u danjem tekstu: Dopis), predmet kojega je dostava traženih podataka o tehnologiji, vrstama i količinama otpada, a koji je dostavljen uvaženom naslovu, ovim Vas putem obavještavamo da smo u predmetnom Dopisu, u dijelu u kojem su navedene čestice nekretnina na kojima je predviđena izgradnja predmetnog energetskog postrojenja, pogreškom naveli krivi broj čestice i to na način da smo naveli k.č.br. 1853/3, k.o. Novi Sisak, umjesto k.č.br. 1853/1, k.o. Novi Sisak, kao stvarne čestice koja je uz k.č. br. 1843/1 i 1853/2, k.o. Novi Sisak predviđena kao jedna od potencijalnih lokacija za izgradnju predmetnog energetskog postrojenja.

Stoga se ispričavamo radi počinjene pogreške te Vas molimo da uvažite naš ispravak predmetnog Dopisa.

Unaprijed Vam se zahvaljujemo na razumijevanju.

S poštovanjem,

DEPOS d.o.o.
Sisak, Božidara Adžije 19
5
Direktor

Čedomir Hajduković

Žiro račun:
Raiffeisenbank Austria d.d.
S.W.I.F.T.: RZBHHR2X, IBAN: HR07 2484 0081 1034 5796 4

C.I.O.S.
GRUPA
Vaš partner u očuvanju okoliša

DEPOS

REPUBLIKA HRVATSKA
SISAČKO-MOSLAVAČKA ŽUPANIJA
ŽUPAN
n/r Gdin. Ivo Žinić

REPUBLIKA HRVATSKA
SISAČKO-MOSLAVAČKA ŽUPANIJA
21-08-2015

022-04/15-9/10
378-15-133

HR - 44000 Sisak, Stjepana i Antuna Radića 36

Depos d.o.o.
za odlaganje industrijskog otpada

HR - 44000 Sisak
Božidara Adžije 19

Tel: +385 (0)1 3442 937

E-mail: depos@depos.hr
www.depos.hr

Upisano u registar Trgovačkog suda u Zagrebu
MBS: 120001969 Temeljni kapital društva:
30.000.000,00 Kn uplaćen u cijelosti

MB: 2018195
OIB: 96335959956
EORI: HR96335959956
PDV BR.: HR96335959956

Čedomir Hajduković, direktor

Zagreb, 20. kolovoza 2015. godine

PREDMET: II izmjene i dopune Prostornog plana Sisačko-moslavačke županije
- Dostava podataka o tehnologiji, vrstama i količinama otpada (odgovor na upit
dobiven od Upravnog odjela za prostorno uređenje i zaštitu okoliša, Grada Siska)

Poštovani,

Prije svega, želimo Vam se predstaviti kao tvrtka.

Tvrtka Depos d.o.o. Sisak, Božidara Adžije 19, članica C.I.O.S. Grupe, već nekoliko godina uspješno djeluje u gradu Sisku. U Južnoj industrijskoj zoni u protekle tri godine iz temelja, koristeći znanja hrvatski stručnjaka, sagrađena je tvornica kojoj odaju priznanje i velike svjetske kompanije. Trenutno je to najbolja post-šrederska tehnologija u Europi. Postrojenje koje je reciklažu automobila diglo do, ne tako davno nezamislive, razine od 98%, čime je C.I.O.S. Grupa sama osigurala ispunjenje ciljeva iz direktiva EU koje je Hrvatska preuzela potpisom pristupnog ugovora. Referenca je to radi koje je neki veliki automobilski divovi žele imati u svom sustavu. Njihovi predstavnici često dolaze u Sisak, pružajući lokalnoj zajednici priliku za kvalitetne kontakte i moguće investicije.

To je tvornica koja trenutno zapošljava 42 djelatnika ali i tvornica koja ne prestaje sa razvojem i napretkom a time i s novim zapošljavanjima. Realizacijom dijela razvojnih planova uposlit će se novih 60 djelatnika. Sve europske i hrvatske norme „vrište“ kako je odlaganje otpada bez prethodne obrade najgora moguća opcija. U našoj kompaniji odgovornost spram ekologiji nije samo fraza nego način poslovanja, zaštita okoliša postaje nam stil života, civilizacijski prag. Dokaz tomu su i uloženi milijuni eura u novu tvornicu.

Obradom otpada, od usitnjavanja do izdvajanja metala, dobivamo gorivo visoke kvalitete. Da bi se moglo koristiti u energanama mora udovoljiti potrebnim zahtjevima. To znači da ono ne može biti rezultat slučajnog odabira, nego mora biti produkt organizirane proizvodnje, pomno nadzirane potrebnim analizama. Dakle, naše gorivo, koje se proizvodi u Depos-u, je visokokvalitetni, lokalni sekundarni energent definirane kemijske i energetske kvalitete za proizvodnju energije.

Žiro račun:
Raiffeisenbank Austria d.d.
S.W.I.F.T.: RZBHR2X, IBAN: HR07 2484 0081 1034 5796 4

C.I.O.S.
GRUPA
Vaš partner u očuvanju okoliša

Svjesni činjenice kako se pozicija na tržištu ne dobiva samim sudjelovanjem ili registracijom, krenuli smo ozbiljno raditi i proizvoditi. Plan nam je ostati liderom na ovom polju. No lider se ne rađa, lider se postaje radom, ali i korištenjem svih svojih potencijala u „pravo vrijeme“, a ono je danas, sutra ćemo već „trčati“, za nekim drugim.

Projekt koji zaokružuje prvu fazu našeg razvoja jest energana. Ona će oplemeniti sve naše napore u proizvodnji visokokvalitetnog goriva. Smatramo kako bi gradnjom tvornice za proizvodnju energije (električne i toplinske) ostali primjer dobrog i korektnog poslovanja. Uz nova zapošljavanja nije zanemariva naša namjera stanovnicima Siska osigurati povlaštenu cijenu toplinske energije, iz goriva koje se, kako smo naveli, proizvodi u Depos-u u Sisku, te stoga smatramo da i lokalna zajednica ima pravo na participaciju u povlaštenoj cijeni toplinske energije.

I na kraju, uvjereni smo kako Vaša podrška u realizaciji naših projekata neće izostati. Razvoju se ne „staje na put“, a bez energije nema razvoja. Radi se o postrojenju iznimno visokih standarda u očuvanju okoliša, uz mogućnost 100%-og uvida kako građana, tako bilo koje ovlaštene institucije u svim fazama projekta kao i samom radu.

Toliko o predstavljanju, a u nastavku Vam želimo dati odgovor na Vaš dopis KLASA: 350-01/14-02/94, URBROJ: 2176/05-07-01/4-15-9 od 16. srpnja 2015. godine, predmet kojega je zamolba za dostavom podataka o tehnologiji, vrstama i količinama otpada koje trgovačko društvo C.I.O.S. d.o.o., tj. Depos d.o.o. planira oporabiti ukoliko dođe do realizacije planiranog projekta izgradnje energetskog postrojenja C.I.O.S. Grupe.

Kako je izrada projekta izgradnje energetskog postrojenja u ranoj početnoj fazi, a naredne faze su uvjetovane pozitivnim rješenjem predmetnog Zahtjeva upućenog Sisačko-moslavačkoj županiji i Gradu Sisku u smislu traženih izmjena prostorno planskih dokumenata Sisačko-moslavačke županije i Grada Siska, sve iz razloga znatnih troškova izrade predmetnog projekta, nismo Vam u mogućnosti dostaviti točan podatak o konačnoj tehnologiji uporabe otpada, ali Vas možemo obavijestiti da će se u postupku projektiranja razmatrat sljedeće tehnologije termičke uporabe:

1. Grate incinerators (izgaranje na rešetci);
2. Rotary kilns (izgaranje u rotacijskim pećima);
3. Fluidised beds (izgaranje u fluidiziranom sloju);
4. Pyrolysis and gasification systems (piroliza i rasplinjavanje).

Navedene tehnologije postrojenja za energetske uporabe otpada bit će u skladu sa zakonskom regulativom Republike Hrvatske u području uređenja zaštite okoliša i gospodarenja otpadom te pripadajućim EU Direktivama i Referentnim dokumentima o najboljim raspoloživim tehnikama (Waste Incineration BREF), na koji će se način u cijelosti zadovoljiti standardi zaštite i očuvanja okoliša.

Nastavno, navedene tehnologije predstavljaju najoptimalniji način energetske uporabe visoko kvalitetnih neopasnih materijala u kogeneracijskom postrojenju u kojem se planira proizvoditi električna i toplinska energija.

Također, lokacija izgradnje predmetnog energetskeg postrojenja predviđena je unutar pogona bivše „ŽELJEZARE SISAK“ u Sisku, Božidara Adžije 19 na jednoj od sljedećih čestica u vlasništvu društava C.I.O.S. GRUPE, upisanih pri Zemljišnoknjižnom odjelu Općinskog suda u Sisku: 1843/1, 1853/2 i 1853/3, sve k.o. Novi Sisak, a ovisno o tome koja će od navedenih čestica u cijelosti zadovoljiti uvjete potrebne za izgradnju predmetnog energetskeg postrojenja sukladno konačnom projektu izgradnje energetskeg postrojenja.

Očekivane količine goriva iz otpada, uključujući ukoliko želite i mulj s Vašeg pročištača, koja će se energetskegi oporabljivati u predmetnom kogeneracijskom postrojenju, kretati će se do 150.000 tona godišnje.

I na kraju, želja nam je istaknuti kako ovaj projekt doživljavamo kao investiciju kojoj je cilj razvoj gospodarstva te samim time i podizanja socijalnog standarda građana, a realizacijom kojega će se, također, riješiti problem zbrinjavanja neopasnog otpada na području Grada Siska i Sisačko-moslavačke županije.

S poštovanjem,

DEPOS d.o.o.
Sisak, Božidara Adžije 19
5 za DEPOS d.o.o.
Direktor
Čedomir Hajduković

- Dostavljeno Upravnom odjelu za prostorno uređenje i zaštitu okoliša Grada Siska, temeljem dopisa KLASA: 350-01/14-02/94; URBROJ: 2176/05-07-01/4-15-9



REPUBLIKA HRVATSKA
SISAČKO-MOSLAVAČKA ŽUPANIJA
OPĆINA DVOR

Jedinstveni upravni odjel
KLASA: 350-02/15-01/01
URBROJ: 2176/08-01-15-02
Dvor, Trg bana J. Jelačića 10
Tel: 044/525-281, fax: 525-299
e-mail: nacelnik@dvor.hr
Dvor, 28. travnja 2015.

REPUBLIKA HRVATSKA
SISAČKO-MOSLAVAČKA ŽUPANIJA
2176/08-01-15-02

PRIMLJENO:	04-05-2015
KLASIFIKACIJSKA OZNAKA	ORG. JED.
350-02/15-03/03	119
URBROJ IZBENI BROJ	PRIL. VRIJ.
2176/08-01-15-31	0 0

Sisačko-moslavačka županija
Upravni odjel za prostorno
uređenje i graditeljstvo
Ispostava Novska
Novska, Trg dr. Franje Tuđmana 2
n/p Ankice Stipanović

Predmet: II. izmjene i dopune Prostornog plana Sisačko-moslavačke županije,

- mišljenje o sadržaju strateške studije,
- dostavlja se

Sukladno dopisu Klasa:350-02/15-03/03, Ubroj: 2176/01-12-1/1-15-6 od 23. ožujka 2015. godine, dostavljamo traženo mišljenje.

Mišljenja smo da u okviru II. izmjena i dopuna Prostornog plana uređenja Sisačko-moslavačke županije strateška studija treba obuhvatiti slijedeće prijedloge za područje Općine Dvor:

- 1/ ukloniti oznaku za ŽCGO u naselju Čore, jer ne udovoljava zahtjevima za izgradnju ŽCGO;
- 2/ planirati izgradnju poslovnih zona do 25 ha i to u naseljima: Vanići, Unčani i Golubovac Divuški;
- 3/ ucrtati postojeću poslovnu zonu u naselju Rujevac (Keramika Modus);
- 3/planirati izgradnju auto-kampova i eko kampova u dolini rijeke Une (naselja: Kuljani, Kozibrod, Golubovac Divuški, Unčani, Donji Dobretin i Javornik);
- 4/ ucrtati zaštićena područja starih gradova u Zrinu, Gvozdanskom i Pedlju i predvidjeti njihovu valorizaciju.

S poštovanjem,



Načelnik:

Nikola Arbutina



REPUBLIKA HRVATSKA
SISAČKO-MOSLAVAČKA ŽUPANIJA
Upravni odjel za zaštitu okoliša i prirode
 Trg bana Josipa Jelačića 6, 44 000 Sisak
 tel/fax: +385 44 5100068, 540030/510069
 KLASA: 351-04/14-03/03
 URBROJ:2176/01-10-15-18
 Sisak, 26. listopada 2015.

JAVNA USTANOVA
 ZAVOD ZA PROSTORNO UREĐENJE
 SISAČKO-MOSLAVAČKE ŽUPANIJE

27.10.2015.

350-02/14-03/03

PREMIJER	PROJEKCIJSKI	OPREMA	VRH.
			400

ZAVOD ZA PROSTORNO UREĐENJE
SISAČKO-MOSLAVAČKE ŽUPANIJE

PREDMET: II. Izmjene i dopune Prostornog plana Sisačko-moslavačke županije
 - mišljenje, daje se

Poštovani,

temeljem zapisnika sa sastanka održanog 11. rujna 2015. godine na kojem se raspravljalo o izradi II. Izmjena i dopuna Prostornog plana Sisačko-moslavačke županije (u daljnjem tekstu: II. Izmjene i dopune PP SMŽ), a vezano uz izgradnju kazeta za zbrinjavanje građevinskog otpada koji sadrži azbest, temeljem odgovora gradova/općina na dopis ovog Upravnog odjela KLASA:351-01/14-03/03, URBROJ: 2176/01-10-15-13 od 15. rujna 2015. godine dajemo Vam sljedeće mišljenje:

- Obzirom da većina JLS-a nije odgovorila na dopis u kojem smo tražili iskaz interesa za izgradnju kazeta za zbrinjavanje azbestnog otpada na lokacijama postojećih usklađenih/neusklađenih odlagališta, a gradovi koji su odgovorili na dopis (popis u prilogu 1.) nisu iskazali interes za izgradnju kazeta za zbrinjavanje azbestnog otpada, predlažemo da se sukladno odredbama članka 23. stavka 4. i članka 59. stavka 3. Zakona o održivom gospodarenju otpadom („Narodne novine“ broj 94/13) u II. Izmjene i dopune PP SMŽ uvrste lokacije postojećih odlagališta komunalnog otpada na kojima je moguće izgraditi kazete za zbrinjavanje azbestnog otpada, a to su: lokacije odlagališta gradova Kutina, Sisak, Petrinja, Novska, Glina, te općina Dvor, Gvozd, Jasenovac i Hrvatska Dubica. Odlagalište Grada Hrvatska Kostajnica ne predlažemo kao potencijalno za izgradnju kazete jer je sanirano i zatvoreno.
- Također predlažemo da se odlagališta u parku prirode Lonjsko polje ne planiraju kao potencijalna. Na ostalim postojećim odlagalištima je moguće izgraditi kazetu za zbrinjavanje azbestnog otpada, a mogućnosti i ograničenja treba odrediti kroz Stratešku studiju utjecaja na okoliš II. Izmjena i dopuna PP SMŽ.

Kako je obveza Županije da u prostorno-planskoj dokumentaciji predvidi lokacije pretovarnih stanica, dajemo Vam sljedeće mišljenje:

- Obzirom na dokumente koji se odnose na gospodarenje otpadom RH (Izmjene i dopune plana gospodarenja otpadom u Republici Hrvatskoj za razdoblje 2007. – 2015. godine, Studiju izvedivosti i projektnu aplikaciju za sufinanciranje Centra za gospodarenje otpadom „Babina Gora“ iz EU fondova prema EU standardima i praksi, Nacrt prijedloga plana gospodarenja otpadom RH za razdoblje 2015. – 2021. i Stratešku studiju Nacrta prijedloga plana gospodarenja otpadom RH za razdoblje 2015. – 2021.) u kojima je planirano da će jedinice lokalne samouprave iz SMŽ otpad nakon 2018. godine odlagati na tri CGO-a i to:
 - na CGO Tarno/Resnik (Lekenik, Martinska Ves, Petrinja, Sisak, Dvor),
 - na CGO Šagulje (Hrvatska Kostajnica, Kutina, Novska, Popovača, Donji Kukuruzari, Hrvatska Dubica, Jasenovac, Lipovljani, Majur, Sunja, Velika Ludina),
 - na CGO Babina Gora (Topusko, Gvozd i Glina),

te da su navedenim dokumentima planirane pretovarne stanice u Hrvatskoj Kostajnici, Kutini, Novskoj, Gvozd, Glini i Maloj Gorici (Grad Petrinja) i da je Grad Sisak iskazao interes za gradnju pretovarne stanice u Sisku, smatramo da sve predložene lokacije pretovarnih stanica treba obraditi u Strateškoj studiji, te ih nakon toga planirati ili brisati iz prostorno-planske dokumentacije SMŽ.

S poštovanjem,

PROČELNICA
 Sandra Mahnik, dr. med. vet.

Prilog 1.

Grad/općina	Dopis KLASA:	URBROJ:	Zainteresiranost za izgradnju kazete (razlog)
Kutina	351-01/15-01/18	2176/03-06/18-15-2	NE (odlagalište je na prostoru PP Lonjsko polje)
Glina	351-01/15-01/10	2176/20-04-15-2	NE (odlagalište se zatvara)
Petrinja	351-06/14-01/12	2176/06-02-15-02	NE (odlagalište je u sanaciji i zatvaranju)



REPUBLIKA HRVATSKA
SISAČKO - MOSLAVAČKA ŽUPANIJA
GRAD POPOVAČA

Upravni odjel za prostorno planiranje
i komunalni sustav

KLASA: 361-01/15-01/76

URBROJ: 2176/16-01-15 -4

Popovača, 29.10. 2015.

gopu Molnar

JAVNA USTANOVA
ZAVOD ZA PROSTORNO UREĐENJE
SISAČKO-MOSLAVAČKE ŽUPANIJE

PRIMLJENO	02.11.2015.
KLASIFIKACIJA	
350-02/14-01/01	
URUDZBENI BROJ	VRIJ.

415.

Zavod za prostorno uređenje
Sisačko-moslavačke županije
Trg Bana Jelačića 6
44000 Sisak

Predmet: zahtjev za izmjenu Prostornog plana Sisačko-moslavačke županije

Sukladno članku 85. Zakona o prostornom uređenju (NN 153/2013.) podnosimo zahtjev za izmjenu Prostornog plana Sisačko-moslavačke županije.

Ministarstvo kulture, Uprava za zaštitu kulturne baštine, Konzervatorski odjel u Sisku dostavio je svoje smjernice u kojima predlažu proširenje građevinskog područja na lokaciji arheološkog nalazišta Ciglenice u naselju Osekovo, na k.č.br. 248/1, 249/1, 252/23, 252/1 sve ko. Osekovo. Predloženi obuhvat građevinskog područja iznosi oko 84 ha.

Na navedenoj lokaciji već duže se istražuju arheološki ostaci rimske vile – istraživanja vodi arheolog Tino Leleković iz HAZU. Konzervatorski odjel u Sisku predlaže zaštitu šireg područja navedenog arheološkog nalazišta (prostor se danas koristi kao poljoprivredno zemljište), a predlaže se i turistička valorizacija navedenog područja te mogućnost izgradnje sadržaja za posjetitelje.

Grad Popovača zainteresiran za razvoj ovog područja u funkciji prezentacije arheoloških nalaza i razvoja turističke ponude obzirom na činjenicu da je u neposrednoj blizini autoceste A3 te bi ova lokacija mogla biti zanimljiva i putnicima u tranzitu.

Prema odredbama Prostornog plana Sisačko-moslavačke županije ova zona nije planirana kao turistička namjena pa se ostavlja mogućnost planiranja tzv. „turističkih punktova“ s ograničenom mogućnošću smještaja.

Na ovoj lokaciji Grada Popovača planira uspostavu veće turističke zone u cilju izgradnje turističkog sadržaja „Rimska vila Osekovo-Ciglenica, te molimo da se u Prostorni plan Sisačko-moslavačke županije uvrsti ovaj naš prijedlog.

U prilogu dostavljamo:

- Smjernice Ministarstva kulture
- Promemoriju sa sastanka u gradu Popovača



Savjetnik za komunalni sustav:

Ivan Čarapar, ing. građ,



REPUBLIKA HRVATSKA
MINISTARSTVO KULTURE
UPRAVA ZA ZAŠTITU KULTURNE BAŠTINE
KONZERVATORSKI ODJEL U SISKU

Klasa: 612-08/14-10/0121
Urbroj: 532-04-02-04/1-15-9
Sisak, 15. listopada 2015.

SISAČKO-MOSLAVAČKA ŽUPANIJA GRAD POPOVAČA			
UPRAVNI ODJEL ZA KONTROLU IZŠTAV I PROSTORNO PLANIRANJE			
Primijeno	19.10.2015.		
Klasifikacija	klasifikacija	broj jed.	
612-08/15-0102			
Uređben broj		F.	Vrj.
532-15-1			

Grad Popovača
Trg grofova Erdodya 5
44317 POPOVAČA

Predmet: VII. Izmjene i dopune Prostornog plana uređenja Grada Popovača
- smjernice vezane uz Arheološko nalazište Ciglenice, daju se

Ministarstvo kulture, Uprava za zaštitu kulturne baštine, Konzervatorski odjel u Sisku, na temelju članka 56. u svezi s člankom 6. stavkom 1. točke 9. Zakona o zaštiti i očuvanju kulturnih dobara ("Narodne novine" br. 69/99, 151/03, 157/03, 87/09, 88/10, 61/11, 25/12, 136/12, 157/13, 152/14), rješavajući zahtjev Općine Popovača izdaje smjernice kako slijedi:

- Temeljem rezultata arheoloških istraživanja provedenih na arheološkom nalazištu Ciglenice, zaštićenog kulturnog dobra upisanog u Registar kulturnih dobara RH (Z 3656), utvrđeno je kako se nalazište rasprostire izvan do sada zaštićene kč. br. 248/2, to na kč. br. 248/1, 249/1, 252/23, 252/1, k.o. Osekovo. Temeljem navedenog pokrenut je postupak izmjene zone zaštite na navedene katastarske čestice.
- Ministarstvo kulture Uprava za zaštitu kulturne baštine Konzervatorski odjel u Sisku, Hrvatska akademija znanosti i umjetnosti Odsjek za arheologiju u suradnji s Gradom Popovača pokrenuo je projekt izvedbe Arheološkog parka „Rimska vila u Osekovu“
- Sukladno navedenom, prilikom izmjena i dopuna plana predlažemo da se kč. br. 248/2, 248/1, 249/1, 252/23, 252/1, k.o. Osekovo uvrste u građevinsko područje s ugostiteljsko-turističkom i kulturnom namjenom izričito za potrebe prezentacije i rekonstrukcije rimske vile i izgradnje popratne infrastrukture koja uključuje i pristup nalazištu iz smjera autoceste i pristup iz smjera Osekova, kao i druge infrastrukturne zahvate).

Po ovlasti ministra:
Pročelnica:

Ivana Miletić Čakrić, prof.



Dostavlja se:
1. Pismohrana, ovdje

PROMEMORIJA

Sa sastanka održanog u Gradu Popovača dana 23. 10. 2015. vezano za VII. Izmjene i dopune prostornog plana uređenja Grada Popovače i smjernice za arheološko nalazište Ciglenica Ministarstva kulture, Uprave za zaštitu kulturne baštine, Konzervatorskog odjela u Sisku.

Nazočni:

1. Josip Mišković, gradonačelnik
2. Nikša Božić, predstavnik izrađivača Plana
3. Ivana Miletić Čakširan, pročelnica Konzervatorskog odjela u Sisku
4. Mario Čelan, direktor Simore Sisak
5. Ivan Čarapar, predstavnik Grada

Sastanak je otvorio Gradonačelnik Grada Popovače g. Josip Mišković koji je pozdravio sve prisutne i upoznao ih s razlozima sazivanja sastanka. Grad Popovača pokrenuo je izradu VII. Izmjena i dopuna Prostornog plana uređenja Grada Popovače prvenstveno zbog zahtjeva INA d.d. vezano na izmjenu granica koncesije za eksploataciju ugljikovodika. Kao svoje očitovanje na dostavljenu Odluku o izradi plana Konzervatorski odjel u Sisku dostavio je 15. listopada 2015. svoje smjernice u kojima predlažu proširenje građevinskog područja na lokaciji arheološkog nalazišta Ciglenice u naselju Osekovo. Predloženi obuhvat proširenja građevinskog područja iznosi oko 84 hektara.

Na navedenoj lokaciji već duže se istražuju arheološki ostaci rimske vile – istraživanja vodi arheolog Tino Leleković iz HAZU. Konzervatorski odjel u Sisku predlaže zaštitu šireg područja navedenog arheološkog nalazišta (prostor se danas koristi kao poljoprivredno zemljište), a predlaže se i turistička valorizacija navedenog područja te mogućnost izgradnje sadržaja za posjetitelje.

G. Čelan naveo je kako projekt ima potencijala za razvoj ozbiljnijeg turističkog proizvoda ali treba stvoriti planske preduvjete u prostorno-planskoj dokumentaciji.

Gradonačelnik Mišković naveo je kako je Grad Popovača zainteresiran za razvoj ovog područja u funkciji prezentacije arheoloških nalaza i razvoja turističke ponude. Predložio je da se ima u vidu i činjenica da je u neposrednoj brzini autocesta A3 te kako bi ova lokacija mogla biti zanimljiva i putnicima u tranzitu.

Odgovorni voditelj izrade VII. Izmjena i dopuna PPUG Popovače g. Božić rekao je kako planerski podržava ideju, ali je izložio i planski i zakonodavni okvir kojega treba poštivati a odnosi se na sljedeće:

- Ova prenamjena nije moguća bez izmjena Odluke o izradi VII. ID PPUG Popovače.
- Planiranje građevinskog područja naselja na ovoj lokaciji nije planerski prihvatljivo, može se

- planirati samo kao izdvojeno građevinsko područje turističke namjene.
- Predložena veličina zahvata od 84 hektara je prevelika može biti problem u odnosu na prenamjenu poljoprivrednog zemljišta i u odnosu na odredbe županijskog prostornog plana.
 - Prilikom prenamjene treba biti oprezan u smislu veličine zahvata budući da je sadašnji način korištenja poljoprivredno zemljište I. bonitetne klase te prenamjena mora biti opravdana i dobro obrazložena.
 - Potrebno je poštivati odredbe Prostornog plana Sisačko-moslavačke županije u kojem ova zona nije planirana kao turistička namjena, a PPŽ ostavlja jedinicama lokalne samouprave mogućnost planiranja samo tzv. „turističkih punktova“ s ograničenom mogućnošću smještaja.

Nakon rasprave donesen je sljedeći

ZAKLJUČAK

1. Grad Popovača donijet će Izmjene Odluke o izradi VII. Izmjena i dopuna PPUG Popovače kako bi se ovaj zahvat mogao planirati ovim izmjenama.
2. Lokaciju arheološkog nalazišta Ciglenica u VII. ID PPUG Popovača planirati sukladno Prostornom planu Sisačko-moslavačke županije kao područje ugostiteljsko-turističke namjene („turističkog punkta“) smanjene veličine u odnosu na predloženo u cilju izgradnje turističkog sadržaja „Rimska vila Osekovo-Ciglenica“. Zahvat mora obuhvatiti prostor samog arheološkog nalazišta i stvarno potreban prostor za razvoj popratnih sadržaja za posjetitelje.
3. U planu će se naznačiti i mogućnost planiranja odmorišta uz autocestu u neposrednoj blizini ove lokacije te mogućnost otvaranja sadržaja i za putnike u tranzitu.
4. Dugoročno će Grad Popovača na ovoj lokaciji planirati uspostavu veće turističke zone te će u tu svrhu izraditi idejne studije i rješenja, te podnijeti zahtjev za izmjene županijskog prostornog plana.
5. Grad Popovača naručiti će izradu:
 - 5.1. Idejnog rješenja prezentacije arheološkog nalazišta Ciglenica te
 - 5.2. Studiju razvoja kulturno-turističkog proizvoda „RIMSKA VILA OSEKOVO-CIGLENICA“

Navedeni naslovi studija su radni naslovi. Poželjno je da u radni tim bude uključen arheolog Leleković koji se do sada najviše bavio istraživanjem ovog lokaliteta.

Promemoriju sastavio

Ivan Čarapar



REPUBLIKA HRVATSKA
SISAČKO-MOSLAVAČKA ŽUPANIJA
OPĆINA VELIKA LUDINA
URED NAČELNIKA

KLASA: 350-01/15-01/06
URBROJ: 2176/19-02-15-34

Velika Ludina, 07.12.2015.

gđa. Molnar

JAVNA USTANOVA
PROSTORNO UREĐENJE

08.12.2015.

350-02/14-01/01	
UREĐENJE	PRIL. 1/15
2176-117-03-15-	

432

Zavod za prostorno uređenje
Sisačko Moslavačke županije
Bana Josipa Jelačića 6
44000 Sisak

Predmet: **II. izmjene i dopune Prostornog plana Sisačko-moslavačke županije
zahtjev za uvrštenjem gospodarske zone u Velikoj Ludini u PPŽ**
- dostavlja se

Poštovana gospodo!

Na kartografskom prikazu 1B. Korištenje i namjena površina Izmjena i dopunama Prostornog plana Sisačko-moslavačke županije (Službeni glasnik Sisačko-moslavačke županije 10/12) prikazane su površine za proizvodno – poslovne djelatnosti izvan građevinskih područja naselja površine veće od 25 ha, u ukupnoj površini od od cca 2.060 ha, od kojih se u Općini Velika Ludina nalazi Gospodarska zona II površine 64,50 ha (cca 3% od ukupne površine gospodarskih zona u županiji).

Općina Velika ludina zaprimila je zahtjev za formiranje gospodarske zone na području naselja Vidrenjak, između autoceste A3 i željezničke pruge M103, na površini od 83,00 ha. Površina za koju se traži prenamjena ne nalazi se na području zaštićenih kulturnih ili prirodnih vrijednosti, nije na vodozaštitnom području, niti u zaštitnom pojasu postojećih ili planiranih infrastrukturnih građevina te u tom segmentu nema ograničenja zbog kojih ih se ne bi moglo uključiti u građevinsko područje izdvojene gospodarske namjene izvan naselja. Veći dio površine za koju se traži prenamjena nalazi se u obuhvatu eksploatacijskog polja ugljikovodika Okoli. Vazećim PPUO ova je površina klasificirana kao ostala obradiva tla oznake P3. Prometna povezanost može se procijeniti odgovarajućom jer zona ima pristup na županijsku cestu Ž 3158 – Okoli – V. Ludina – Gornja Vlahinička, a ova na županijsku cestu Ž 3124 – D43 – Bunjani – Voloder – Kutina – Novska (D47) koja je prometna okosnica šireg područja. Zona se nalazi neposredno uz autocestu A3 te je u budućnosti moguća izgradnja čvorišta na autocesti. Područje je u potpunosti neizgrađeno i nije opremljeno nikakvom infrastrukturom.

Općina Velika Ludina namjerava pokrenuti izradu izmjena i dopuna PPUO kroz koju bi se sjeverni dio površine za koju se traži prenamjena, smješten uz željezničku prugu M103, u površini od cca 25 ha prenamijenio u građevinsko područje izdvojene gospodarske namjene izvan naselja.

Stavkom 3. članka 43. Zakona o prostornom uređenju određeno je da se nova građevinska područja izvan naselja mogu određivati samo ako su postojeća građevinska područja izvan naselja izgrađena 50% ili više svoje površine. PPUO-om Velika Ludina građevinska područja izvan naselja planirana su na površini od 109,00 ha od čega je izgrađeno oko 19,00 ha. Budući da povećanje građevinskih područja izvan naselja nije moguće Općina će izmjenama i dopunama plana predložiti ukidanje pojedinih građevinskih područja izvan naselja koja su u plan unesena prethodnim izmjenama, a nisu izgrađena i nema izgleda za njihovu izgradnju u skorijoj budućnosti. Na taj način bi se povećanje građevinskog područja izdvojene namjene na predloženoj lokaciji kompenziralo smanjenjem građevinskog područja izdvojene namjene na nepredmetnim lokacijama. Ukoliko bi došlo do realizacije planiranih gospodarskih objekata na predmetnom području Općina je voljna proširiti zonu na obuhvat koji predlaže investitor, a u tu svrhu je nužno da predmetna zona bude planirana Prostornim planom županije. Stoga Vas molimo da u izmjenama i dopuna Prostornog plana županije, čija je izrada u toku, planirate gospodarsku zonu obuhvata 83 ha na predmetnom području.

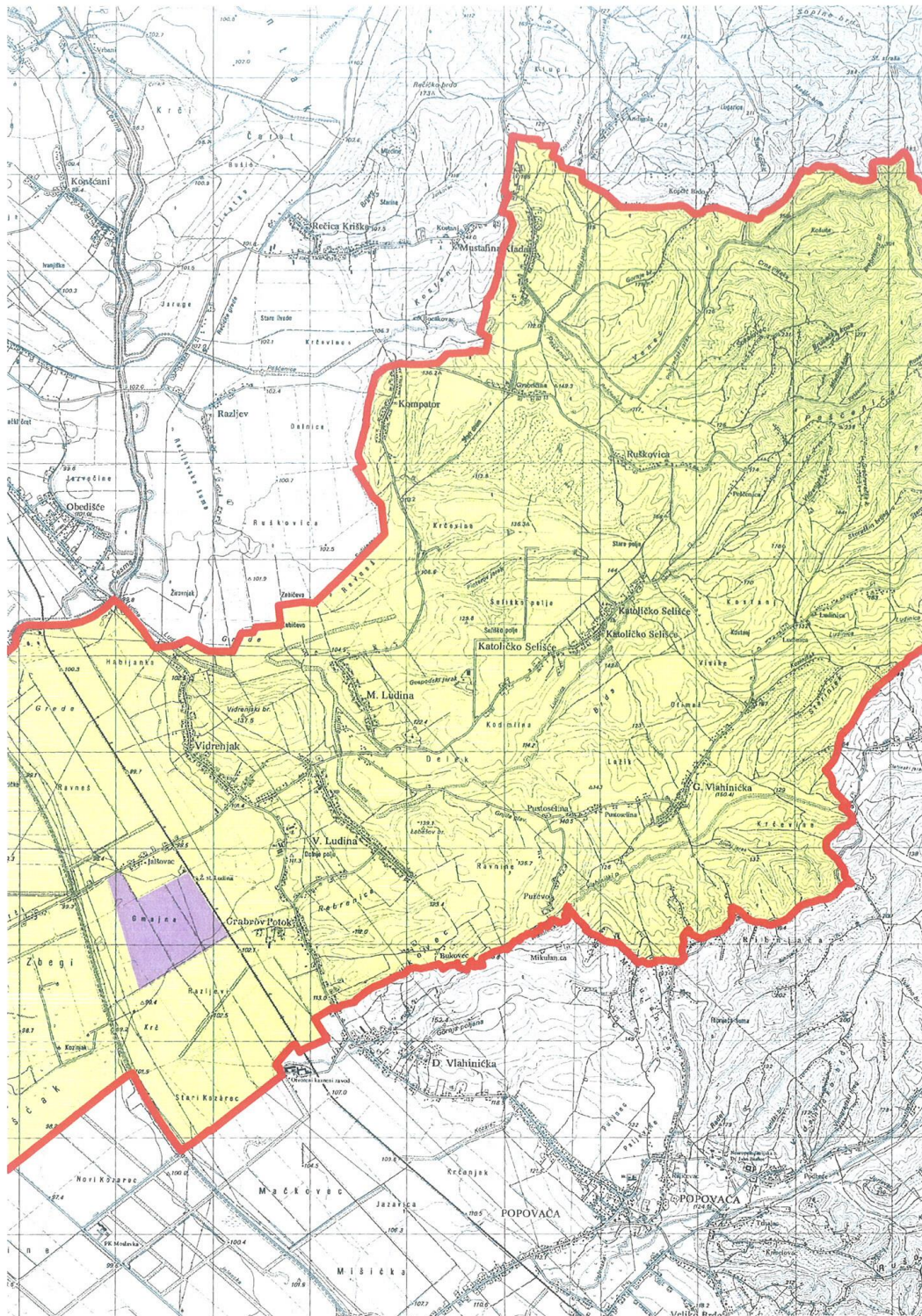
S poštovanjem

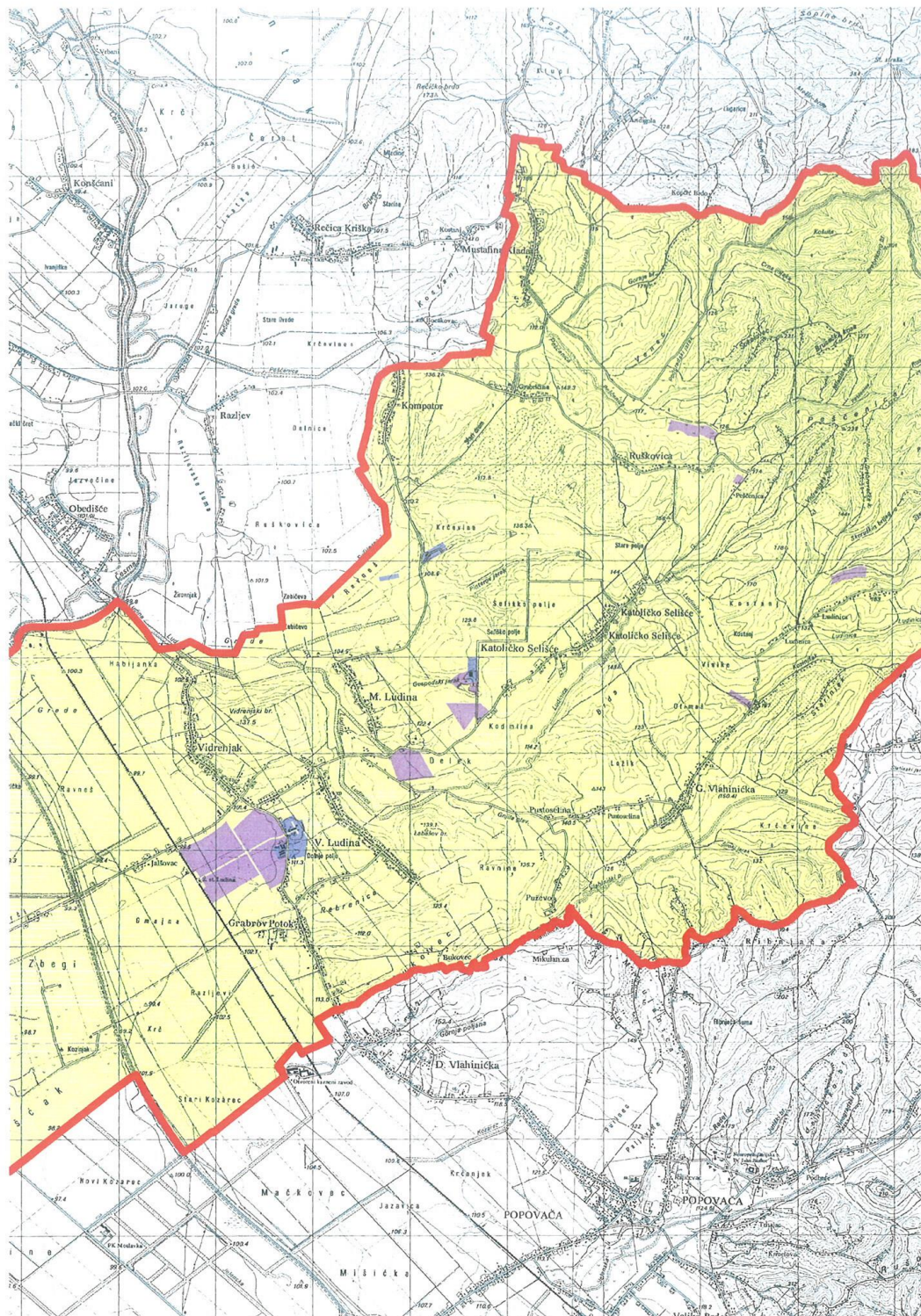


načelnik Općine Velika Ludina Dražen Pavlović

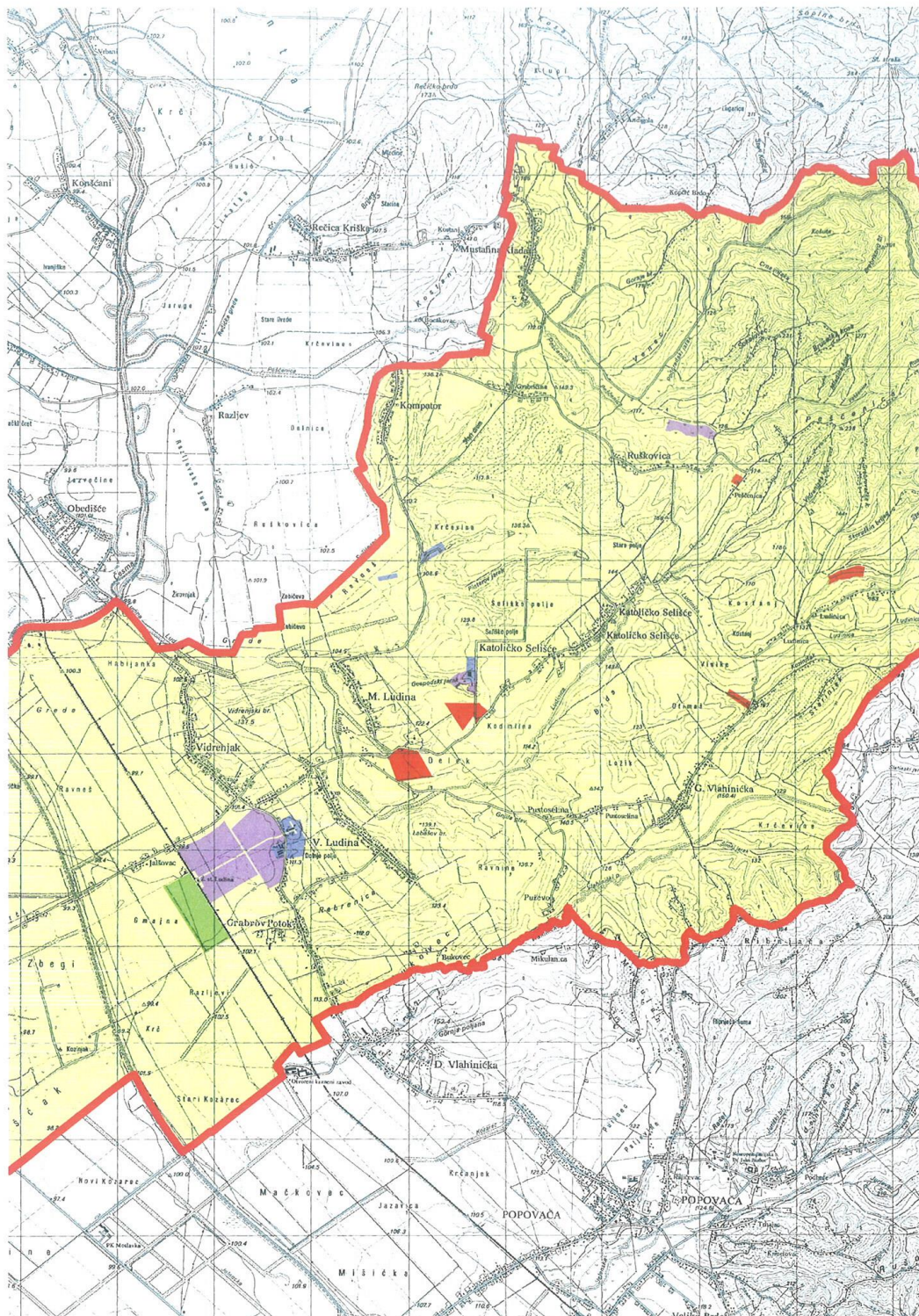
U prilogu:

- površina za koju se traži prenamjena i uvrštenje u PPŽ
- zone izdvojene gospodarske namjene prema važećem PPUO Velika Ludina
- prijedlog smanjenja odnosno povećanja (kompenzacije) površina zona gospodarske namjene izvan naselja slijedećim izmjenama PPUO Velika Ludina





POVRŠINE GOSPODARSKE NAMJENE PO VAZECEM PPUO



PRIJEDLOG SMANJENJA I POVEĆANJA GOSPODARSKE NAMJENE

(35)

Margita Malnar

From: Marko Stojanovic <stojanovic0088@gmail.com>
Sent: 30. studenog 2015. 7:55
To: margita.malnar@smz.hr
Attachments: Scan0010.pdf

JAVNA USTANOVA		
ZAVOD ZA PROSTORNO UREĐENJE		
SISAČKO-MOSLAVAČKE ŽUPANIJE		
PRIL.	10.12.2015.	
PRIG. JED.		
310-02/14-01/01		
URUDZBENI LIST	PRIL.	VRIJ.
2176-17-03-15-		

504.

Poštovana,

u prilogu Vam prema dogovoru s gđom Vlastom Vuglec šaljem traženu dokumentaciju.

Srdačan pozdrav,

Marko Stojanović



REPUBLIKA HRVATSKA
URED DRŽAVNE UPRAVE U
SISAČKO-MOSLAVAČKOJ ŽUPANIJI
SLUŽBA ZA GOSPODARSTVO
ODJEL ZA GOSPODARSTVO

KLASA: UP/310-17/12-01/05
URBROJ:2176-03-02/01-12-6

Sisak, 23. studenog 2012.



C o r j e š e n j e j e p r a v o m o ć n o
d a n a 1 3 . 1 2 . 2 0 1 2 .

U b r i s a n o 1 2 . 0 9 . 2 0 1 3

Službenik *A.*

Ured državne uprave u Sisačko – moslavačkoj županiji Služba za gospodarstvo, na temelju odredbe članka 72. stavak 3. Zakona o rudarstvu (Narodne novine, br. 75/09. i 49/11), povodom zahtjeva trgovačkog društva IGM-CIGLANA d.o.o. Petrinja, Sisačka 116 u predmetu brisanja eksploatacijskog polja ciglarske gline „BRKOVEC“ na području Grada Petrinja, donosi

R J E Š E N J E

1. Odobrava se zahtjev trgovačkog društva IGM-CIGLANA d.o.o. Petrinja, Sisačka 116, od 11. listopada 2011. godine i utvrđuje se prestanak važenja odobrenja ovog Tijela KLASA: UP/310-17/04-01/01, Urbroj:2176-03-01-04-33, od 15.09.2004. godine.
2. Briše se eksploatacijsko polje ciglarske gline “BRKOVEC” na području Grada Petrinja iz Katastra odobrenih eksploatacijskih polja knjiga 1. list br. 13.

O b r a z l o ž e n j e

Ured državne uprave u Sisačko – moslavačkoj županiji Služba za gospodarstvo Odjel za gospodarstvo je 12. listopada 2012. godine zaprimio zahtjev trgovačkog društva IGM-CIGLANA d.o.o. Petrinja, Sisačka 116 za brisanje eksploatacijskog polja ciglarske gline „BRKOVEC“ na području Grada Petrinja kojeg je ovaj Ured odobrio rješenjem KLASA: UP/310-17/04-01/01, Urbroj:2176-03-01-04-33, od 15.09.2004. godine.

Zahtjevu je podnositelj zahtjeva priložio:

- presliku obavijesti zahtjeva za brisanjem eksploatacijskog polja Brkovec Državnom Inspektoratu Područna jedinica Zagreb Službi nadzora u području elektroenergetike, rudarstva i posuda pod tlakom Odjelu u području rudarstva (zaprimljene 11. listopada 2012. godine),
- presliku obavijesti zahtjeva za brisanjem eksploatacijskog polja Brkovec Ministarstvu zaštite okoliša i prirode Upravi inspekcijskog nadzora Područnoj jedinici u Sisku (zaprimljene 12. listopada 2012. godine).

U provedenom postupku je izvršen uvid u podatke Registra koncesija Ministarstva financija te je utvrđeno da podnositelj zahtjeva nema dugovanja vezanih uz eksploatacijsko polje ciglarske gline „BRKOVEC“ na području Grada Petrinja koji se vodio pod ID 65372.

Ovaj je Ured svojim aktom KLASA: UP/310-17/12-01/05, URBROJ:2176-03-02/01-12-3 od 06. studeni 2012. godine ponovno zatražio od Državnog inspektorata Područne jedinice Zagreb te Ministarstvu zaštite okoliša i prirode potvrde da su poduzete sve mjere osiguranja kojima se isključuje mogućnost nastanka opasnosti za ljude i imovinu, kao i za okoliš, dovoljne.

Državni Inspektorat Sektor nadzora u području rudarstva, elektroenergetike i opreme pod tlakom Služba nadzora u području rudarstva izdao je potvrdu KLASA:310-09/12-01/51; 556-12-

02/74ZG-12-3 od 12. studenog 2012. godine, koja je zaprimljena u ovom Uredu 13. studenog 2012. godine, kojom se potvrđuje da je nositelj odobrenja „...IGM-CIGLANA d.o.o. Petrinja, Sisačka 116, na temelju članka 72. stavak 1. Zakona o rudarstvu, 10. 10.2012. godine izvijestio Državni inspektorat o provedenim mjerama osiguranja na eksploatacijskom polju BRKOVEC, kojima se isključuje mogućnost nastanka opasnosti za ljude i imovinu, te sanaciji eksploatacijskog polja za kojeg je zatraženo brisanje....“ i koje su ocjenjene dovoljnim.

Ministarstvo zaštite okoliša i prirode Uprava za inspekcijske poslove PJ-Odjel inspekcije zaštite okoliša za središnju i sjeverozapadnu Hrvatsku sa sjedištem u Sisku izdalo je potvrdu KLASA:351-02/12-77/50; 517-08-1-2-2-LT-12-3 od 30. listopada 2012. godine, koja je zaprimljena u ovom Uredu 16. studenog 2012. godine, kao i zapisnik o izvršenom inspekcijskom nadzoru kojom se potvrđuju da su provedene mjere zaštite okoliša prema općim odredbama propisa iz nadležnosti inspekcije zaštite okoliša.

Slijedom navedenog, sukladno odredbi članka 72. stavak 2. . Zakona o rudarstvu (Narodne novine, br. 75/09. i 49/11) valjalo je donijeti rješenje kao u izreci.

Državni biljezi po tarifnom broju 1. i 2. Zakona o upravnim pristojbama (Narodne novine br. 8/96, 77/96, 95/97, 131/97, 68/98, 66/99, 145/99, 30/00, 116/00, 163/03, 17/04, 110/04, 141/04, 150/05, 153/05, 129/06 i 117/07, 60/08, 20/10, 126/11) u iznosu od 70 kn, nalijepljeni su i poništeni na zahtjevu.

UPUTA O PRAVNOM LIJEKU:

Protiv ovog rješenja može se izjaviti žalba Ministarstvu gospodarstva u Zagrebu, Ulica grada Vukovara 78, u roku od 15 dana od primitka istog.

Žalba se predaje neposredno ili putem pošte preporučeno ovom tijelu, a može se izjaviti i usmeno u zapisnik.

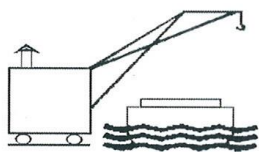
Na žalbu se plaća 50,00 kuna upravne pristojbe prema Tbr. 3. Tarife uz Zakon o upravnim pristojbama ("Narodne novine" broj 8/96, 77/96, 95/97, 131/97, 68/98, 66/99, 145/99, 30/00, 116/00, 163/03, 17/04, 110/04, 141/04, 150/05, 153/05, 129/06 i 117/07, 60/08, 20/10, 126/11).

VODITELJICA ODJELA

Nada Gobac
Nada Gobac, dipl.ecc.

Dostaviti:

1. IGM-CIGLANA d.o.o. Petrinja, Sisačka 116
2. Ministarstvo gospodarstva
Uprava za rudarstvo
10000 Zagreb, Ulica grada Vukovara 78,
3. Državni inspektorat
Područna jedinica Zagreb
Sektor nadzora u području rudarstva, elektroenergetike i opreme pod tlakom
Služba nadzora u području rudarstva
10020 Zagreb, Prilaz Ivana Visine 1-3,
4. Državni inspektorat
Sektor nadzora u području rudarstva, elektroenergetike i opreme pod tlakom
Služba nadzora u području rudarstva
10000 Zagreb, Ulica grada Vukovara 78,
Sisačko-moslavačka županija, Grad Petrinja
Ured gradonačelnika
6. Zbirka isprava,
7. U spis predmeta



**JAVNA USTANOVA
LUČKA UPRAVA SISAK**

Rimska 28, 44000 Sisak

Klasa: 350-02/16-01/01

Ur.broj: 376-02-01-16-01

Sisak, 20.01.2016.

REPUBLICA HRVATSKA
SISAČKO-MOSLAVAČKA ŽUPANIJA
2176/01.09.1

PRIMLJENO:	25-01-2016
KLASIFIKACIJSKA OZNAKA	ORG. JED.
350-02/14-03/02	1/1
URUĐBENI BROJ	PRIL. VRJ.
376-16-61	1 0

Republika Hrvatska

Sisačko moslavačka županija

Upravni odjel za prostorno uređenje, graditeljstvo i
zaštitu okoliša

Ispostava u Novskoj

Trg dr. F. Tuđmana 2

44 330 Novska

Predmet: II.Izmjene i dopune Prostornog plana Sisačko-moslavačke županije

- **dostava zahtjeva**, vezano uz lokacije pristaništa, kupališta i sidrišta na rijeci Kupa

Poštovani

Lučka uprava Sisak temeljem Zakona o plovidbi i lukama unutarnjih voda (Narodne novine broj 109/2007, 132/2007, 51A/2013 i 152/2014) nadležna je javna ustanova za poslove upravljanja lukama i pristaništima, između ostalog i na području Grada Siska i Sisačko moslavačke županije. Ovim dopisom, ispred naslova, cilj nam je pokrenuti inicijativu za izmjenom i dopunom Prostornog plana Sisačko-moslavačke županije.

Naime, nakon dugotrajnog razmatranja ove ideje i potrebe određivanja lokacija za pristaništa, a posebno za vez čamaca, te kupališta i ostala mjesta za vez i sidrenje plovila na području Sisačko-moslavačke županije predlažemo, da se u Prostornom planu Sisačko-moslavačke županije, na vodnom putu rijeke Save i Kupe unesu obilježja pristaništa i kupališta na više lokacija i to na sljedećim lokacijama:

1. Brodogradilišno pristanište Galdovo

Na rijeci Savi u Sisku izrađeno je brodogradilišno pristanište Galdovo, koje obuhvaća područje od r.km. 593+000 do 593 + 400 na lijevoj obali rijeke Save.

Lučka uprava Sisak je tijekom niza godina vršila ulaganje na lučkom području na lokaciji Navoz za brodove na rijeci Savi u Sisku, Galdovačka 4, Sisak.

Ulaganja su se odnosila na potpuno opremanje navoza, pristan za sigurno pristajanje plovila, uređaje, strojeve i potrebnu opremu.

Na navozu se obavlja pregled i kontrola propisana pravilima za tehnički nadzor brodova unutarnje plovidbe prema Hrvatskom registru brodova.

Prema tehničkim karakteristikama to je strmi kosi navoz nagiba 13° za bočno izvlačenje i porinuće brodova unutarnje plovidbe vlastite težine do 400 t i duljine do 80 m. Izvlačenje i porinjavanje vrši se za samostalnim (horizontalnim i kosim) kolicima na tračnicama. Kolica se potežu i spuštaju čeličnim užadima, svaka na posebnom vitlu. Kapacitet navoza je rad na 3 broda istovremeno. Površina Brodogradilišnog pristaništa Galdovo je 11719 m².

2. Javno putničko pristanište na rijeci Kupi u Sisku

Na lijevoj obali rijeke Kupe u Sisku između r.km. 3 + 900 do 4 + 000 r.km. predviđa se izvesti Sustav konstrukcija za privezivanje plovila (javno putničko pristanište) na rijeci Kupi u Sisku. Sustav se sastoji od potporne konstrukcije u nožici pokosa obale za osiguranje stabilnosti pokosa obale, temeljnih blokova polera, odstojnika i pristupnog mosta, kao i samih konstrukcija polera, odstojnika i pristupnog mosta. Ukupna duljina zahvata na obali je cca 80 m. Za prihvat brodova postavit će se kao pristan brod "Biokovo" koji će se vezati na obalu i imati sigurne podupirače zbog udara prilikom pristajanja brodova uz njega (po uzoru na pristan u Brodogradilišnom pristaništu Galdovo).

Na obali su postavljena četiri polera (bitve) za vez na razmaku od 40 m, dozvoljenog opterećenja 20 t (s ankerima – sidrenje u beton).

3. Komunalno pristanište na rijeci Kupi u Sisku

Izabrana lokacija za komunalno pristanište je na području lijeve obale rijeku Kupe od r.km. 2 + 000 do 3 + 000 r.km. (uzvodno od željezničkog mosta) u gradu Sisku. Komunalno pristanište na rijeci Kupi u Sisku dimenzionirano je tako da u bazenu omogućava obostrano postavljanje plutajućih gatova i privez 118 brođica, a uz dodatno uređenje jugoistočnog nastavka akvatorija i dodatnih 76 vezova dobiva se ukupno 194 veza.

Akvatorij komunalnog pristaništa formiran je uzdužnom građevinom s južne strane i postojećom obalom sa sjeverne strane. Ulaz u akvatorij predviđen je na nizvodnoj strani. Duljina tako formiranog akvatorija iznosi cca. 170 m. Radi se o vrlo izduženom i uskom akvatoriju.

Dva su sustava pričvršćenja i to:

- sustav pričvršćenja plutajućih gatova
- sustav pričvršćenja brođica.

Sustav pričvršćenja plutajućih gatova sastojat će se od niza čeličnih stupova (pilota) zabijenih u tlo i na vrhovima međusobno privezanih čeličnom užadi. Svrha sustava je da horizontalno fiksira gat, ali da pritom omogući vertikalne pomake pontona uslijed oscilacije vodostaja. Sustav se dimenzionira na 25 do 50 godišnje sile od vjetra i valova kod najnepovoljnijeg vodostaja. Sustav pričvršćenja brođica osigurava se putem tzv. "fingera".

4. Park prirode Lonjsko polje – Turističko pristanište

Lučka Uprava Sisak temeljem zahtjeva Javne ustanove Park prirode Lonjsko polje prihvatila predložene lokacije pristaništa u parku prirode Lonjsko polje - pogodne za otvaranje turističkog pristaništa te proširenja turističke ponude na razgledanje parka vožnjom na brodovima.

Lokacije su sljedeće:

- I lokacija - selo Drenov Bok nasuprot kbr. 9 na 525,50 km plovnog puta rijeke Save
- II lokacija - selo Drenov Bok nasuprot kbr. 74 na 526 km plovnog puta rijeke Save
- III lokacija - selo Krapje kod kbr. 1 na 532 km plovnog puta rijeke Save
- IV lokacija - selo Kratečko kod skelnog prijelaza na 566 km plovnog puta rijeke Save
- V lokacija rijeka Strug - kod mosta na Strugu u selu Plesmo
- VI lokacija rijeka Lonja - lokacija Čeperlin
- VII lokacija rijeka Lonja - lokacija Kostrinja

5. Industrijska luka Sisak – Bazen Crnac

Luka Sisak – bazen Crnac (r.km. 586 + 750 do r.km. 587 + 300) otvorena za javni promet nalazi se na desnoj obali rijeke Save, u naselju Crnac i po svojoj funkciji u osnovi je naftna luka s izrazito industrijskim karakterom budući da je putem cjevovoda povezana u jedinstvenu tehnološku cjelinu Rafinerije nafte u Sisku.

Luka raspolaže s dva pristana za tankere (P-30, PO-36) za utovar i istovar sirove nafte i naftnih derivata uključujući i crpne postaje za rukovanje teretom, uređen akvatorij za sidrenje teretnih i praznih brodova te odgovarajuće okretište za brodove. Na pristanu za tankere P-30 vrši se pretovar nafte iz tankera u cjevovod INA rafinerije nafte Sisak gdje postoje volumetri za mjerenje količina. Pristanima za tankere P-30 i PO-36 upravlja tvrtka Pristaništa i skladišta d.o.o. koja vrši pretovar, a sam prijevoz tereta vrši prijevoznik iz luke Rušćica. Tank teglenica PO-36 služi za utovar naftnih derivata u brodove, uz mjerenje količina utovarenih derivata volumetrima postavljenim na otoku bijele robe.

6. Master plan nove luke Sisak -Studija utjecaja na okoliš

Planirana lokacija nove luke Sisak nalazi se u Sisačko-Moslavačkoj županiji - lokacija Sisak - južno od naselja Crnac, u području koje je predviđeno za tu namjenu u skladu s postojećom prostorno planskom dokumentacijom. Područje je okruženo rijekom Savom na sjeveru, potokom Blinja na istoku, željezničkom prugom Zagreb-Volinja na jugu i naseljem Crnac na zapadu. Predviđena je izgradnja bazenske luke.

7. Lokacije pristaništa, kupališta i sidrišta na rijeci Kupi - riječni kilometri (rkm):

1. od rkm 1+800 do rkm 2+000 (lijeva obala) – pristanište
2. od rkm 2+300 do rkm 3+100 (lijeva obala) – komunalno pristanište
3. od rkm 3+600 do rkm 3+800 (desna obala) – pristanište vez čamaca
4. od rkm 4+200 do rkm 4+700 (lijeva obala) – pristanište
5. od rkm 6+100 do rkm 6+300 (lijeva obala) - pristanište vez čamaca
6. od rkm 6+800 do rkm 7+100 (lijeva obala) - pristanište vez čamaca
7. od rkm 7+100 do rkm 7+500 (lijeva obala) – kupalište
8. od rkm 7+800 do rkm 8+300 (desna obala) – kupalište
9. od rkm 8+300 do rkm 8+500 (desna obala) – pristanište vez čamaca
10. od rkm 10+000 do rkm 10+300 (desna obala) – kupalište

11. od rkm 10+300 do rkm 10+600 (desna obala) – pristanište vez čamaca
12. od rkm 11+200 do rkm 11+600 (desna obala) – kupalište
13. od rkm 11+500 do rkm 11+800 (desna obala) – pristanište vez čamaca
14. od rkm 11+800 do rkm 12+000 (desna obala) – kupalište
15. od rkm 16+800 do rkm 17+000 (lijeva obala) – pristanište
16. od rkm 17+000 do rkm 17+500 (lijeva obala) – kupalište
17. od rkm 19+000 do rkm 19+800 (lijeva obala) – pristanište i kupalište
18. od rkm 20+000 do rkm 21+000 (lijeva obala) – pristanište i kupalište

Trasa i stacionaža plovnog puta na rijeci Kupi određena je projektom kojeg je za potrebe Agencije za vodne putove izradio Vodoprivredni projektni biro Zagreb, a odnosi se na određivanje karakterističnih vodostaja i trase plovnog puta na rijeci Kupi od Siska do Ozlja.

8. Pristanište za tijela države uprave - Jasenovac

Ministarstvo unutarnjih poslova, Ulica Grada Vukovara 33, Zagreb je prema Ugovoru broj: 393900/2015 s Brodskom Posavinom, d.d., zatražila ishođenje dozvola, izradu tehničke dokumentacije i izvođenje geotehničkih istražnih radova za izgradnju pristaništa tijela državne uprave za potrebe priveza patrolnih čamaca na rijeci Savi, lokacija Jasenovac (oko 518 r.k.m. rijeke Save).

Sukladno Uredbi o pristaništima unutarnjih voda (N.N.134/08) uvjeti koje moraju ispunjavati pristaništa tijela državne uprave (članak 7.) moraju biti ispoštovana.

Predložena izmjena Prostornog plana Sisačko-moslavačke županije bila bi prvi korak i osnovni preduvjet ostvarivanja bolje i atraktivnije prometne povezanosti, određivanja lokacija za pristaništa, vezove za čamce i kupališta, te ukupnu modernizaciju grada. Stoga vas molimo da svakako usvojite našu inicijativu te izmijenite Prostorni plan Sisačko-moslavačke županije na način kako je to gore predloženo.

Kontakt osobe

U ime Lučke uprave Sisak su :

- Dubravko Bedenković, dipl.ing.stroj., voditelj odjela za razvoj, upravljanje i održavanje infra i suprastrukture, e-mail: luckauprava@luckaupravisak.hr, tel: 044/524-805, faks: 044/524-809
- Mario Vlahinić, dipl.ing.prom., voditelj odjela tehničkih poslova, e-mail: tehnicki.poslovi@luckaupravisak.hr, tel: 044/524-810, faks: 044/524-809

S poštovanjem,



RAVNATELJ

Ivica Štefičić, dipl.iur.

Prilog: CD sa obilježenim područja rijeke Lonje, Kupe i Save, s lokacijama pristaništa, kupališta i sidrišta

Lučka uprava Sisak, Rimska 28, 44000 Sisak, MB: 1534475, OIB: 80303023744, IBAN: HR3723400091100224488, tel: 044/524-804, fax: 044/524-809, E-mail: luckauprava@luckaupravisak.hr, www.luckaupravisak.hr



REPUBLIKA HRVATSKA
SISAČKO-MOSLAVAČKA ŽUPANIJA
OPĆINA SUNJA
OPĆINSKI NAČELNIK
p.p. 1, 44210 Sunja
Tel. (044) 833-011
fax: 833-468
E-mail: opcina-sunja@sk.htnet.hr

Klasa: 350-02/14-01/02
Urbroj: 2176/17-04/05-16-8
Sunja, 03.02.2016. godine

gopie Moslavac 37

JAVNA USTANOVA	
ZAVOD ZA PROSTORNO UREĐENJE	
SISAČKO-MOSLAVAČKE ŽUPANIJE	
PRIL. JED.	10.02.2016.
ORG. JED.	350-02/14-01/01
PRIL. VRIJ.	2176-117-06-16

Grad Sisak

- Upravni odjel za prostorno uređenje i zaštitu okoliša
n/r Novela Rimaj, pročelnica

SMŽ

- Županijski zavod za prostorno uređenje SMŽ
n/r Vesna Stajčić, ravnateljica

PREDMET: II. Izmjene i dopune Prostornog plana Sisačko-moslavačke županije

U postupku izrade izmjena i dopuna prostornog plana Sisačko-moslavačke županije, Općina Sunja se s izrađivačem usuglasila prijedloge elemenata planiranja koji su sadržani u izmjenama i dopunama Prostornog plana Općine Sunja.

U cilju usklađivanja budućih trasa planiranih cestovnih koridora, predlažemo da sukladno našem prijedlogu za korekcijom trase buduće prometnice od Graduse Posavske do granice Općine Sunja s Gradom Siskom kod naselja Blinski Kut, uskladimo planiranje trase cestovnog koridora.

Naime, zbog činjenice da planirana Luka Crnac u budućnosti povećava potrebu korištenja logističkih i prometnih kapaciteta, mišljenja smo da bi povećanjem međunarodnog riječnog prometa, porastao i cestovni promet sa susjednom BiH iz pravac Hrvatske Kostajnice i Hrvatske Dubice, koji bi se na ovaj način usmjeravao prema riječnoj luci u Crncu, kroz planirani cestovni koridor.

Vežanjem gradnje planirane prometnice s potrebama buduće međunarodne riječne luke, povećavamo mogućnost financiranja projektiranja i gradnje iz fondova EU, kao i mogućnost izgradnje potrebnih vodozaštitnih građevina uz planiranu trasu.

U svezi predmetne ideje održali smo sastanak s predstavnicima Hrvatskih cesta, te smo Vas o predmetnom informirali na sastanku 02. veljače ove godine, u Vašim prostorijama, pri čemu smo se načelno usuglasili oko predloženog, te dogovorili da službeno zatražimo Vaše pisano mišljenje u cilju zajedničkog planiranja.

Za sva pitanja, stojimo vam na raspolaganju.

S poštovanjem,





REPUBLIKA HRVATSKA
SISAČKO-MOSLAVAČKA ŽUPANIJA
OPĆINA TOPUSKO
OPĆINSKI NAČELNIK

KLASA: 350-02/15-01/03
URBROJ: 2176/18-01-16-3

Topusko, 10.02.2016.

opć. Moslavac

JAVNA USTANOVA			
ZAVOD ZA PROSTORNO UREĐENJE			
SISAČKO-MOSLAVAČKE ŽUPANIJE			
PRIMJENI JEDINICE:	17.02.2016.		
ST. ŽUPANIJA:	ORG. JED.		
350-02/14-01/01			
URUDŽBENI BROJ	PRIL.	VRIJ.	
2176-117-05-16			

JAVNA USTANOVA
ZAVOD ZA PROSTORNO UREĐENJE
SISAČKO-MOSLAVAČKE ŽUPANIJE

SISAK
Trg bana J. Jelačića 6

PREDMET: II Izmjene i dopune Prostornog plana Sisačko-moslavačke županije

Poštovani,

molimo Vas da prilikom izrade izmjena i dopuna Prostornog plana Sisačko-moslavačke županije u kartografskom prikazu 1A. Korištenje i namjena prostora izvršite korekciju planirane trase brze ceste Sisak - Topusko – Slunj na način da se ista odmakne od postojećih naselja prije svega naselja Topusko.

S poštovanjem,

OPĆINSKI NAČELNIK



Mlado Muža, dipl.oec.

**HRVATSKE
CESTE**Hrvatske ceste d.o.o.
za upravljanje, građenje i održavanje državnih cestaadresa: Vončinina 3, 10000 Zagreb, Hrvatska
tel: +385 1 4722 555
e-mail: javnost@hrvatske-ceste.hr
website: www.hrvatske-ceste.hr

Edo Kos

JAVNA USTANOVA
ZAVOD ZA PROSTORNO UREĐENJE
SISAČKO-MOSLAVAČKE ŽUPANIJE

PRIMLJENO:	22.02.2016.
KLASIFIKACIJSKA OZNAKA	ORG. JED
350-02/14-01/01	
URUĐBENI BROJ	PRIL. VRIJ.
2176-117-03-16-69	

Sektor za razvoj i strateško planiranje
Odjel za razvoj i planiranje
Klasa: 350-02/15-1/87
Urbroj: 345-211-517-2016-5/TZ
Zagreb, 22.02.2016. god.**SISAČKO – MOSLAVAČKA ŽUPANIJA**
ZAVOD ZA PROSTORNO UREĐENJE
Trg bana J. Jelačića 6
44 000 SISAK**Predmet: II. izmjene i dopune Prostornog plana Sisačko – moslavačke županije**
- dopuna podataka

Poštovani!

Za potrebe izrade Prijedloga II. izmjene i dopune Prostornog plana Sisačko – moslavačke županije šaljem Vam dopunu podataka na planiranoj cestovnoj mreži državnog značenja na području županije.

Hrvatske ceste d.o.o tijekom 2016. godine izradile su studijsku dokumentaciju na sljedećim državnim cestama, te bi navedene ceste trebalo planirati u Prostornom planu Sisačko – moslavačke županije.

Brza cesta Popovača (A3) - Sisak- Glina - Josipdol (A1)

S ciljem osiguranja koridora brze ceste na dionici Sisak – Popovača izrađena je *Prostorno - građevinska provjera koridora brze ceste na pravcu Sisak – Popovača / Kutina – Daruvar*. Planirani zahvat potrebno je označiti kao „planirana brza cesta“.

Izmještanje državne ceste D36, dionica Žažina - Sisak

S ciljem kvalitetnijeg odvijanja prometa na državnoj cesti D36 izrađena je *Studija varijantnih rješenja vođenja prometa u koridoru D36 na dionici: Žažina - Sisak*. Trasa planiranog izmještanja nalazi se unutar koridora brze ceste Sisak – Karlovac. Kako zbog tehničkih razloga brzu cestu nije moguće izvesti kroz gradsko područje potrebno je izbrisati koridor brze ceste na dionici između planirane autoceste A11 (Žažina) i planirane brze ceste Popovača (A3) - Sisak- Glina - Josipdol (A1). Planirano izmještanje državne ceste D36 potrebno je označiti kao „planirana državna cesta“.

Izmještanje državne ceste D37 u Sisku

Izrađena je Studija varijantnih rješenja izmještanja državne ceste D37 u Sisku od D36 (Vatrogasna ulica) do D37 (Petrijnska ulica). Planirani zahvat potrebno je označiti kao „planirana državna cesta“.

Sud upisa: Trgovački sud u Zagrebu, MBS: 080391653, MB: 1554972, OIB: 55545787885, Upisani temeljni kapital: 107.384.800,00 kn
IBAN: HR67 2340009 1100231902 kod Privredne banke Zagreb d.d.
Uprava: Jurica Krleža, predsjednik Uprave; Edo Kos, član Uprave; Nenad Maljković, član Uprave

Sjeverna obilaznica Hrvatske Kostajnice

S ciljem kvalitetnijeg spoja planirane obilaznice na državnu cestu D47 izrađena je *Prostorno - prometna građevinska analiza spoja sjeverne obilaznice Hrvatske Kostajnice i D47*. Planirani zahvat potrebno je označiti kao „planirana državna cesta“.

Kutina (D47) - Lonja - D224

Izrađena je *Prostorno-prometno-građevinska studija koridora ceste Kutina – Lonja*. Kako cijela trasa nije do kraja definirana, navedeni zahvat potrebno je označiti kao „prostor za istraživanje cestovnog koridora“.

Naprijed navedene trase planiranih cesta dostavljene su u Zavod putem elektronske pošte.

Za sve planirane ceste potrebno je čuvati koridor u širini 75 m (državne ceste) i 150 m (brze ceste)

Sa sva dodatna objašnjenja stojimo Vam na raspolaganju.

S poštovanjem,

Direktor Sektora:
Tomislav Cvetko
Tomislav Cvetko, dipl. ing. grad.



Na znanje:
- Pismohrana, ovdje

II. IZMJENE I DOPUNE PROSTORNOG PLANA SISAČKO-MOSLAVAČKE ŽUPANIJE

PRILOG PLANA

EVIDENCIJA POSTUPKA IZRADE I DONOŠENJA PLANA

Evidencija postupka izrade i donošenja Plana

ODLUKA O IZRADI PROSTORNOG PLANA (članak 86.-89. Zakona)		
NAZIV ODLUKE: Odluka o izradi II. Izmjena i dopuna Prostornog plana Sisačko-moslavačke županije		24.02.2014.
OBJAVA: Službeni glasnik Sisačko-moslavačke županije broj 4/14.		
PRETHODNO MIŠLJENJE (čl. 86. st. 2 i 3. Zakona)		04.02.2014.
Ministarstvo zaštite okoliša i prirode, Mišljenje klasa:351-01/14-02/69, urbroj:517-06-2-1-2-14-2		
OBAVJEŠTAVANJE JAVNOSTI O IZRADI PROSTORNOG PLANA		
	- objava na mrežnoj stranici Sisačko-moslavačke županije	21.03.2014.
	- objava na mrežnoj stranici Zavoda za prostorno uređenje SMŽ	17.03.2014.
	- objava kroz informacijski sustav putem Zavoda RH	21.03.2014.
ZAHTEJEVI JAVNOPRAVNIH TIJELA ZA IZRADU PROSTORNOG PLANA (čl. 90. - 92. Zakona)		
Popis javnopravnih tijela (sukladno odluci o izradi prostornog plana) kojima je upućen poziv za dostavu zahtjeva i dostavljena odluka o izradi:		
1.	Ministarstvo obrane Republike Hrvatske; Uprava za materijalne resurse; Sektor za nekretnine, graditeljstvo i zaštitu okoliša; Trg kralja Petra Krešimira IV 1, 10000 Zagreb	7.05.2014.
2.	Ministarstvo unutarnjih poslova; Policijska uprava Sisačko-moslavačka; Služba upravnih i inspekcijskih poslova, Trg Ljudevita Posavskog 1, 44200 Sisak	
3.	Ministarstvo kulture; Konzervatorski odjel u Sisku, ul. Ivana Meštrovića 28, 44200 Sisak	
4.	Ministarstvo zaštite okoliša i prirode; Uprava za zaštitu prirode, Savska cesta 41/20, 10000 Zagreb	
5.	Ministarstvo poljoprivrede, Uprava poljoprivrede i prehrambene industrije; Služba za poljoprivredno zemljište; Služba za stočarstvo, Ulica grada Vukovara 78, 10000 Zagreb	
6.	Ministarstvo poljoprivrede; Uprava šumarstva, lovstva i drvne industrije, Planinska 2a, 10000 Zagreb	
7.	Hrvatske željeznice; Razvoj i investicijsko planiranje, Mihanovićeve 12, 10000 Zagreb	
8.	Državna služba za zaštitu i spašavanje; Uprava Sisak, ul. Ivana Kukuljevića Sakcinskog 26, 44200 Sisak	
9.	Hrvatske ceste d.o.o.; Društvo za upravljanje, građenje i održavanje državnih cesta, Vončinina 3, 10000 Zagreb	
10.	Hrvatske šume, Direkcija Zagreb, Lj. F. Vukotinovića 2, 10000 Zagreb	
11.	Hrvatske šume, Uprava šuma, Podružnica Sisak, Runjaninova 12, 44200 Sisak	
12.	Hrvatska agencija za poštu i elektroničke komunikacije, Roberta Franjgeša Mihanovića 9, 10110 Zagreb	
13.	Hrvatski operator prijenosnog sustava d.o.o., Kupska 4, 10000 Zagreb	
14.	HEP d.d., Ulica grada Vukovara 37, 10000 Zagreb	

15.	HEP Operator distribucijskog sustava d.o.o., Elektra Sisak, Ulica kralja Tomislava 42, 44200 Sisak (proslijediti svim pogonima na području SMŽ)	
16.	HEP – Operator distribucijskog sustava d.o.o., Elektra Križ, Trg sv. Križa 7, 10314 Križ	
17.	HEP – Operator distribucijskog sustava d.o.o.; Elektra Velika Gorica, ul. Slavka Kolara 17, 10410 Velika Gorica	
18.	Hrvatske vode; VGO Sava; Vodnogospodarska ispostava za mali sliv „Banovina“, Ruđera Boškovića 10, 44200 Sisak	
19.	Hrvatske vode, VGO Sava, Vodnogospodarski odjel za srednju i donju Savu, Ulica grada Vukovara 220, 10000 Zagreb	
20.	Županijska uprava za ceste Sisačko-moslavačke županije, ul. Antuna Cuvaja 16, 44200 Sisak	
21.	Zaštita prirode SMŽ, Sisačka bb, 44317 Popovača	
22.	Državni zavod za zaštitu prirode, Trg Mažuranića 5, 10000 Zagreb	
23.	Odašiljači i veze d.o.o., Ulica grada Vukovara 269d, 10000 Zagreb	
24.	Ministarstvo gospodarstva; Uprava za industrijsku politiku, energetiku i rudarstvo; Sektor za rudarstvo, Ulica grada Vukovara 78, 10000 Zagreb	
25.	Sisačko-moslavačka županija, Upravni odjel za zaštitu okoliša i prirode, Trg bana Josipa Jelačića 6, 44200 Sisak	
26.	Sisačko-moslavačka županija, Upravni odjel za poljoprivredu, šumarstvo i vodno gospodarstvo, ul. Stjepana i Antuna Radića 36, 44200 Sisak	
27.	Sisačko-moslavačka županija, Upravni odjel za obrt, malo i srednje poduzetništvo i turizam, ul. Stjepana i Antuna Radića 28, 44200 Sisak	
28.	Sisačko-moslavačka županija, Upravni odjel za prostorno uređenje i graditeljstvo, ulica Stjepana i Antuna Radića 30/III, 44200 Sisak	
29.	Turistička zajednica Sisačko-moslavačke županije, ul. Stjepana i Antuna Radića 28/II, 44200 Sisak	
30.	Hrvatski telekom d.d.; Odjel za upravljanje dokumentacijom, energetske-strojarskom i mrežnom infrastrukturom, Savska cesta 32, 10000 Zagreb	
31.	CROSCO, Integrated Drilling & Well Services Co., Ltd; Ulica grada Vukovara 18, 10000 Zagreb	
32.	INA – Industrija nafte d.d.; SD Istraživanja i proizvodnje nafte i plina; Služba za odnose s državnom i lokalnom upravom, Avenija Većeslava Holjevca 10, 10020 Zagreb	
33.	JANAF - Jadranski naftovod d.d., Miramarska 24, 10000 Zagreb	
34.	Plinacro d.o.o.; Sektor transporta plina, Savska cesta 88A, 10000 Zagreb	
35.	Ministarstvo zaštite okoliša i prirode, ulica Republike Austrije 14, 10000 Zagreb	
36.	Karlovačka županija; Upravni odjel za prostorno uređenje, građenje i zaštitu okoliša, Križanićeva 11, 47000 Karlovac	
37.	Zagrebačka županija; Zavod za prostorno uređenje Zagrebačke županije, Ulica grada Vukovara 72, 10000, Zagreb	
38.	Bjelovarsko-Bilogorska županija; Odsjek za graditeljstvo i prostorno uređenje, Dr. Ante Starčevića 8, 43000 Bjelovar	
39.	Požeško-Slavonska županija; Zavod za prostorno uređenje PSŽ, Županijska 7, 34000 Požega	

40.	Brodsko-Posavska županija, Zavod za prostorno uređenje BPŽ, Trg pobjede bb, 35000 Slavonski Brod	
41.	Grad Sisak, Rimska 26, 44200 Sisak	
42.	Grad Kutina, Trg kralja Tomislava 12, 44320, Kutina	
43.	Grad Novska, Trg dr. Franje Tuđmana 2, 44330 Novska	
44.	Grad Petrinja, Ivana Gundulića 2, 44250 Petrinja	
45.	Grad Glina, Trg bana Josipa Jelačića 2, 44400 Glina	
46.	Grad Hrvatska Kostajnica, Trg Nikole Šubića Zrinskog 1, 44430 Hrvatska Kostajnica	
47.	Grad Popovača, Trg grofova Erdődyja 5, 44317 Popovača	
48.	Općina Donji Kukuruzari, Ul. don Ante Lizatovića 2, Donji Kukuruzari, 44430 Hrvatska Kostajnica	
49.	Općina Dvor, Trg bana Josipa Jelačića 10, 44440 Dvor	
50.	Općina Gvozd, Trg dr. Franje Tuđmana 6, 44410 Gvozd	
51.	Općina Hrvatska Dubica, ul. Vjekoslava Venka 4, 44450 Hrvatska Dubica	
52.	Općina Jasenovac, Trg kralja Petra Svačića 18, 44324 Jasenovac	
53.	Općina Lekenik, Zagrebačka 44, 44272 Lekenik	
54.	Općina Lipovljani, Trg hrvatskih branitelja 3, 44322 Lipovljani	
55.	Općina Majur, Kolodvorska 5, Majur, 44430 Hrvatska Kostajnica	
56.	Općina Martinska Ves, Desna Martinska Ves 67, 44201 Martinska Ves	
57.	Općina Sunja, Trg kralja Tomislava 3, 44210 Sunja	
58.	Općina Topusko, Trg bana Josipa Jelačića bb, 44415 Topusko	
59.	Općina Velika Ludina, Obrtnička ulica 4, 44316 Ludina	
POPIS SVIH DOSTAVLJENIH ZAHTJEVA ZA IZRADU PROSTORNOG PLANA		
1.	Zahtjev broj:1537/10, od 09.09.2010., Ceste Sisak d.o.o.	
2.	Zahtjevi – smjernice za izradu Klasa: 350-05/14-01/106, Urbroj: 376-10/KĆ-14-2(JŠ) Hrvatske agencije za poštu i elektroničke komunikacije, Zagreb od 27. ožujka 2014.	
3.	Podaci i zahtjevi znak i broj: 1-2.4.-159/14 JANAF – Jadranskog naftovoda d.d. Zagreb od 02. travnja 2014.	
4.	Podaci broj: 511-10-06-03-1127/2-14 3/2 Ministarstva unutarnjih poslova, Policijske uprave Sisačko-moslavačke, Službe upravnih i inspeksijskih poslova od 28. 03. 2014.	
5.	Odgovor Klasa: 350-02/14-02/7, Urbroj: 238/1-126-14-2 Zavoda za prostorno uređenje Zagrebačke županije, Zagreb od 4. travnja 2014.	
6.	Planske smjernice i propisani dokumenti Klasa: 350-02/14-01/289, Urbroj: 525-07/0377-14-2 Ministarstva poljoprivrede, Zagreb od 1. travnja 2014.	
7.	Podaci Klasa: PL-08/2326, Urbroj: K/MB-14-9 Plinacro d.o.o. Zagreb od 09. 04. 2014. i Klasa: PL-08/2326, Urbroj: K/MB-15-10 09. 02. 2015.	
8.	Podaci, planske smjernice i propisani dokumenti Klasa: 350-02/14-01/07, Urbroj: 543-13-01-14-2 Državne uprave za zaštitu i spašavanje, Područnog ureda za zaštitu i spašavanje, Sisak od 14. travnja 2014.	
9.	Podaci broj: KA-06-DM-14-296/02 Hrvatskih šuma d.o.o., Uprave šuma Podružnica Karlovac iz Karlovca od 09. travnja 2014.	

	Podaci Ur. broj:KA-05-14-JS-296/04 od 14.04.2014., Odjel za uređivanje šuma, Karlovac	
10.	Zahtjevi broj i znak: 4/07-UB4458-3592-036/BK/2014 HEP – Operatora distribucijskog sustava d.o.o., Elektre Križ od 31. 03. 2014.	
11.	Podaci Ur.broj: 509054 JC, OIV – Odašiljači i veze d.o.o. Zagreb od 15. travnja 2014.	
12.	Ispravak pogreške u dostavljenim podacima tvrtke OIV – Odašiljači i veze d.o.o. Zagreb od 23. travnja 2014.	
13.	Zahtjevi Klasa: 350-02/14-01/03, Urbroj: 2176/05-07-01/3-14-2 Upravnog odjela za prostorno uređenje i zaštitu okoliša Grada Siska od 16. travnja 2014. Dopis klasa:350-01/14-02/94, urbroj:2176/05-07-01/4-15-8, od 16. srpnja 2015. god.	
14.	Zahtjev Klasa: 350-02/14-01/1, Urbroj: 2176/04-03-14-02 Gradonačelnika Grada Novske od 22. travnja 2014.	
15.	Zahtjev Klasa: 023-01/14-01/10, Urbroj: 2176/01-09-14-189 Upravnog odjela za poljoprivredu, šumarstvo i vodno gospodarstvo Sisačko-moslavačke županije, Sisak od 23. travnja 2014.	
16.	Zahtjev broj i znak: 2331/14, 1.3.1. GI, HŽ Infrastruktura d.o.o., Razvoj i investicijsko planiranje, Zagreb od 24. travnja 2014.	
17.	Podaci Klasa: 350-02/14-01/0000177, Urbroj: 374-21-2-14-3 Hrvatskih voda, Vodnogospodarskog odjela za srednju i donju Savu, Službe korištenja voda, Zagreb od 24. 04. 2014.	
18.	Zahtjev Klasa: 350-01/14-01/13, Urbroj: 2176/03-06/18-14-2 Gradonačelnika Grada Kutina od 24. 04. 2014.	
19.	Očitovanja Ministarstva obrane, Uprave za materijalne resurse, Sektora za nekretnine, graditeljstvo i zaštitu okoliša, Službe za graditeljstvo i zaštitu okoliša, Zagreb: Klasa: 350-02/14-01/66, Urbroj: 512M3-020201-14-3 od 23. travnja 2013. Klasa: 350-02/14-01/66, Urbroj: 512M3-020201-15-5 od 12. veljače 2015. Klasa: 361-01/15-01/104, Urbroj: 512M3-020201-15-3 od 07. rujna 2015. Zahtjev Državnog ureda za upravljanje državnom imovinom Klasa:940-06/15-003/0121 , Urbroj: 536-0522/04-2015-0033 od 11. rujna 2015.	
20.	Zahtjev Klasa: 350-02/14-01/02, Urbroj: 2176/17-04/05-14-03 Jedinственог upravnog odjela Općine Sunja od 28. 04. 2014.	
21.	Podaci Ur.br. NG-05-DJ-14-1132/02 Hrvatskih šuma d.o.o., Uprave šuma Podružnica Nova Gradiška od 22. 04. 2014.	
22.	Studija Klasa: 612-07/14-32/39, Urbroj: 366-07-4-14-2 Državnog zavoda za zaštitu prirode, Zagreb od 25. travnja 2014.	
23.	Zahtjevi znak: Re: 50684776/28-03-14/0918-101/BK INA-Industrije nafte d.d. Zagreb od 25. travnja 2014.	
24.	Podaci broj: 4211-100-1018/14 Hrvatskih autocesta d.o.o. Zagreb od 23. 04. 2014.	
25.	Zahtjevi zaštite prirode Klasa: 612-07/14-57/121, Urbroj: 517-07-2-2-14-2 Ministarstva zaštite okoliša i prirode, Uprave zaštite prirode, Zagreb od 28. travnja 2014.,	
26.	Dopis Klasa:350-01/14-01/4,urbroj:2177/1-3-3-14-2 od 20. svibnja 2013., Zavoda za prostorno uređenje Požeško-slavonske županije	

27.	Dostava podataka, urbroj:15-14-1 od 10.04.2014.,Ruža Šobačić – Uprava šuma Podružnica Sisak	
28.	Zahtjevi klasa:023-01/14-01/10, urbroj:2176/01-09-14-189 od 23.04.2014., Sisačko-moslavačka županija Upravni odjel za poljoprivredu, šumarstvo i vodno gospodarstvo	
29.	Dopis klasa:350-02/14-01/285, urbroj:525-11/0893-14-6 od 12. svibnja 2014., Ministarstvo poljoprivrede, Uprava šumarstva, lovstva i drvne industrije	
30.	Dopis Klasa:350-02/14-01/86, urbroj:370-05-14-2 od 24.10.2014., Agencija za poljoprivredno zemljište	
31.	Dopis od 09.01.2015.,CIOS d.o.o. , HR-10090 Zagreb, Josipa Lončara 15	
32.	Dopis od 20. kolovoza 2015. i 25. kolovoza 2015., DEPOS d.o.o. za odlaganje industrijskog otpada, 44000 Sisak, Božidara Adžije 19	
33.	Dopis klasa:350-02/15-01/01; urbroj:2176/08-01-15-02 od 28. travnja 2015., Općina Dvor, Jedinostveni upravni odjel	
34.	Mišljenje klasa:351-04/14-03/03, urbroj:2176/01-10-15-18, od 26. listopada, Sisačko-moslavačke županija, Upravni odjel za zaštitu okoliša i prirode	
35.	Zahtjev klasa:361-01/15-01/76, urbroj:2176/16-01-15-4, od 29.10.2015., Grad Popovača, Upravni odjel za prostorno planiranje i komunalni sustav	
36.	Zahtjev klasa:350-01/15-01/06, urbroj:2176/19-02-15-34, od 07. 12.2015, Općina Velika Ludina, Ured načelnika	
37.	Grad Petrinja, Marko Stojanović, e-mail od 30. studenog 2015.	
38.	Javna ustanova Lučka uprava Sisak, Rimska 28, 44000 Sisak, klasa:350-02/16-01/01, urbroj:376-02-01-16-01, od 20.01.2016.	
39.	Dopis klasa:350-02/14-01/02, urbroj:2176/17-04/05-16-8, od 3.02.2016.,Općina Sunja, Općinski Načelnik, pp 1, 44210 Sunja	
40.	Dopis klasa:350-02/15-01/03, urbroj:2176/18-01-16-3, od 10.02.2016.,Općina Topusko, Općinski Načelnik	
41.	Dopuna podataka klasa:350-02/15-1/87, urbroj :345-211-517-2016-5/TZ, od 22.02. 2016., Hrvatske ceste d.o.o., Vončinina 3, 10000 Zagreb	
UTVRĐIVANJE PRIJEDLOGA PROSTORNOG PLANA ZA JAVNU RASPRAVU (čl. 95. Zakona)		
	Zaključak o utvrđivanju Prijedloga II. Izmjena i dopuna Prostornog plana Sisačko-moslavačke županije	16. 02. 2016.
PROVEDBA JAVNE RASPRAVE O PRIJEDLOGU PROSTORNOG PLANA (članak 94.-104. Zakona)		
	Javna rasprava o utvrđenom Prijedlogu II. Izmjena i dopuna Prostornog plana Sisačko-moslavačke županije provedena je u trajanju od petnaest dana.	(od 7. 03. do 21. 03. 2016. god.)
	- objava u Službenom glasniku Sisačko-moslavačke županije br. 5/2016. - objava na mrežnoj stranici Zavoda za prostorno uređenje SMŽ - objava kroz informacijski sustav putem Zavoda RH	16.02.2016.
	POSEBNA PISANA OBAVIJEST (prema članku 97. st 2. Zakona) dostavljena javnopravnim tijelima sa posebnim ovlastima (dostavljena na 78 adresa)	29. 02.2016.
	IZVJEŠĆE O JAVNOJ RASPRAVI	
	- Odluka o utvrđivanju Izvješća o javnoj raspravi o Prijedlogu II. Izmjena i dopuna Prostornog Plana Sisačko-moslavačke županije	05.04.2016.
	- objava na oglasnoj ploči: upisati mjesto i datum objave prema čl. 102. st 3.	
	- objava na mrežnoj stranici nositelja izrade	13. 04.2016.

	- objava kroz informacijski sustav putem Zavoda: upisati datum objave	13. 04.2016.
MIŠLJENJA JAVNOPRAVNIH TIJELA NA PRIJEDLOG PROSTORNOG PLANA (čl. 101. st. 5 Zakona)		
1.	Izjašnjenje (primjedbe i prijedlozi) Klasa: 351-01/15-01/12, Urbroj: 2176/20-04-16-13 Gradonačelnika Grada Gline od 26.02.2016.(predano na pošti dana 02.03.2016.	
2.	Primjedbe broj: 511-10-06-03-218/9-16 3/2 Ministarstva unutarnjih poslova, Policijske uprave Sisačko-moslavačke, Službe upravnih i inspeksijskih poslova, Inspektorata unutarnjih poslova od 14.03.2016. godine	
3.	Primjedba Klasa: 350-02/14-01/07, Urbroj: 543-13-01-16-5 Državne uprave za zaštitu i spašavanje, Područnog ureda za zaštitu i spašavanje Sisak od 15. ožujka 2016.	
4.	Prijedlog Matije Radman iz Zagreba, Dinarski put 5	
5.	Primjedbe Josipa Hajenić iz Desne Martinske Vesi 49	
6.	Primjedbe Upravnog odjela za gospodarstvo, regionalni razvoj i fondove Europske unije Sisačko-moslavačke županije	
7.	Očitovanje Klasa: 612-07/16-42/12, Urbroj: 427-07-4-16-4 Hrvatske agencije za okoliš i prirodu od 18. ožujka 2016.	
8.	Primjedbe Klasa: 350-02/14-01/03, Urbroj: 2176/06-04/1-16-02 Upravnog odjela za prostorno uređenje, graditeljstvo i zaštitu okoliša Grada Petrinje od 21.03.2016.	
9.	Mišljenje Klasa: 612-08/08-10/0026, Urbroj: 532-04-02-04/1-16-19 Ministarstva kulture, Uprave za zaštitu kulturne baštine, Konzervatorskog odjela u Sisku od 21. ožujka 2016.	
10.	Primjedbe Klasa: 350-02/16-01/03, Urbroj: 2176/16-04/2-16-1 Upravnog odjela za komunalni sustav i prostorno planiranje Grada Popovače od 15.03.2016.	
11.	Mišljenje Klasa: 350-02/15-01/16, Urbroj: 529-04-16-3 Ministarstva turizma od 15. ožujka 2016.	
12.	Mišljenja, prijedlozi i primjedbe Klasa: 350-02/14-03/02, Urbroj: 2176/05-07-01/3-16-2 Upravnog odjela za prostorno uređenje i zaštitu okoliša Grada Siska od 18. ožujka 2016.	
13.	Očitovanje Klasa: PL-08/2326, Ur.br. K/MB-16-15 Plinacro d.o.o. Savska 88a, Zagreb	
14.	Prijedlog Klasa: 350-02/14-03/02, Urbroj: 2176/15-16-2 Općinskog načelnika Općine Martinska Ves od 11. ožujka 2016.	
15.	Mišljenje znak: Re: 50308575/04-03-16/0733-109/AK INA – Industrije nafte d.d., SD Istraživanje i proizvodnja nafte i plina, Sektora za razradu polja od 15. ožujka 2016.	
16.	Primjedbe Klasa: 350-02/14-01/1, Urbroj: 2176/04-03-16-03 Gradonačelnika Grada Novska od 18. ožujka 2016.	
17.	Očitovanje Klasa: 350-02/14-02/7, Urbroj: 238/1-126-16-7 Zavoda za prostorno uređenje Zagrebačke županije od 21. ožujka 2016.	
18.	Prijedlog Klasa: 350-02/15-01/03, Urbroj: 2176/20-04-16-4 Gradonačelnika Grada Gline od 18.03.2016.	
19.	Očitovanje broj i znak: 32-1219/16.JM. Hrvatskog operatora prijenosnog sustava d.o.o. Zagreb, Kupska 4 od 18.03.2016.	
20.	Mišljenje Klasa: 350-02/2015-1/87, Ur.broj: 345-210/160-2016-8 Hrvatskih cesta d.o.o. Zagreb, Vončinina 3	
21.	Mišljenje broj i znak: 1288/16, 1.3.1. GI, HŽ-Infrastruktura d.o.o. Zagreb, Mihanovićeve 12 od 18. ožujka 2016. godine, u pošti predano 22.03.2016.	

22.	Zahtjev Gradonačelnika Grada Gline Klasa:350-02/15-01/02, urbroj:2176/20-04-16-49 od 24.02.2016. god.	
23.	Očitovanje ur. br.:DIR-07/MI-14-2084/20 Hrvatskih šuma d.o.o Zagreb, Ljudevita Farkaša Vukotinovića 2 od 22. ožujka 2016. god.	
24.	Primjedbe klasa:350-02/15-01/02, urbroj:2176/14-03-16-15 općinske načelnice Općine Majur od 21.ožujka 2016.	
25.	Mišljenje Klasa: 350-05/14-01/106, Urbroj: 376-10/KĆ-16-6(HP) Hrvatske regulatorne agencije za mrežne djelatnosti, Zagreb, Roberta Frangeša 9, Zagreb od 11. Ožujka 2016.	
26.	Zahtjev klasa:350-02/14-01/01, urbroj2176/10-01-16-07 općinskog načelnika Općine Hrvatska Dubica od 22.03.2016.	
27.	Podaci ur. br. 535073KR tvrtke Odašiljači i veze d.o.o. Zagreb, Ul. grada Vukovara269d, od 17.03.2016.	
28.	Očitovanje klasa:350-02/14-01/66, urbroj:512M3-020201-16-13 Ministarstva obrane, Uprave za materijalne resurse, Sektora za nekretnine, graditeljstvo i zaštitu okoliša, Službe za graditeljstvo i zaštitu okoliša, Zagreb, od 18. ožujka 2016.	
29.	Primjedbe i prijedlozi klasa:350-02/14-01/0000177, urbroj:374-3110-1-16-15, Hrvatskih voda, Vodnogospodarske ispostave za mali sliv „Banovina“, 44000 Sisak, Ruđera Boškovića 11	
30.	Prijedlog od Dejana Poljanca, Silap d.o.o. e- pošta, od 21. siječnja 2016.	
31.	Primjedbe klasa:350-02/16-01/03, urbroj:2176/08-01-16/02, općinskog načelnika Općine Dvor, od 17. ožujka 2016. god.	
32.	Primjedbe klasa:350-01/16-01/07, urbroj:2176/19-01-16-2, od 18.03. 2016. god. i klasa:350-01/16-01/06, urbroj:2176/19-01-16-16, od 02.03. 2016. god., općinskog načelnika Općina Velika Ludina.	
UTVRĐIVANJE PRIJEDLOGA PROSTORNOG PLANA ZA PONOVNJU JAVNU RASPRAVU (čl. 95. i 104. Zakona)		
	Zaključak o utvrđivanju izmjenjenog Prijedloga II. Izmjena i dopuna Prostornog plana Sisačko-moslavačke županije	27. 10. 2016.
PROVEDBA PONOVNE JAVNE RASPRAVE O IZMJENJENOM PRIJEDLOGU PROSTORNOG PLANA (članak 94.-104. Zakona)		
	Ponovna javna rasprava o utvrđenom izmjenjenom Prijedlogu II. Izmjena i dopuna Prostornog plana Sisačko-moslavačke županije provedena je u trajanju od jedanaest dana.	(od 14. 11. do 22. 11. 2016. god.)
	- objava u Službenom glasniku Sisačko-moslavačke županije br. 25/2016.	7.11.2016.
	- objava na mrežnoj stranici Zavoda za prostorno uređenje SMŽ	4.11.2016.
	- objava kroz informacijski sustav putem Zavoda RH	4.11.2016.
	POSEBNA PISANA OBAVIJEST (prema članku 97. st 2. Zakona) - posebnom obavijesti sa pozivom za sudjelovanje u ponovnoj javnoj raspravi pozvano je osamdeset (80) javnopravnih tijela određenih posebnim propisima koja su dala ili trebala dati zahtjeve za izradu Plana.	2. 11.2016.
	IZVJEŠĆE O PONOVNOJ JAVNOJ RASPRAVI	
	- Odluka o prihvaćanju Izvješća o ponovljenoj javnoj raspravi o Prijedlogu II. Izmjena i dopuna Prostornog Plana Sisačko-moslavačke županije	08.12.2016.
	- objava na oglasnoj ploči: upisati mjesto i datum objave prema čl. 102. st 3.	
	- objava na mrežnoj stranici nositelja izrade	
	- objava kroz informacijski sustav putem Zavoda	

MIŠLJENJA JAVNOPRAVNIH TIJELA NA IZMJENJENI PRIJEDLOG PROSTORNOG PLANA (čl. 101. st. 5 Zakona)	
1.	Ministarstvo obrane Republike Hrvatske, Sektor za nekretnine, graditeljstvo i zaštitu okoliša, Služba za graditeljstvo i zaštitu okoliša, Trg kralja Petra Krešimira IV 1, 10000 Zagreb, dopis klasa:350-02/14-01/66, urbroj:512M3-020201-16-16, od 14. studenog 2016.
2.	Ministarstvo gospodarstva, Uprava za međunarodnu suradnju, investicije i inovacije, Ulica grada Vukovara 78, 10000 Zagreb, dopis klasa:350-01/1501/08, urbroj:526-516-03-01-02/2/16-4, od 10. studenog 2016.
3.	Državna uprava za zaštitu i spašavanje; Područni ured za zaštitu i spašavanje Sisak, ul. Ivana Kukuljevića Sakcinskog 26, 44200 Sisak, dopis klasa:350-13-01-16-7, urbroj:543-13-01-16-7, od 15. studenog 2016. i klasa:350-02/16-02/09, urbroj:543-13-01-16-2, od 17. studenog 2016.
4.	Hrvatske ceste d.o.o., Društvo za upravljanje, građenje i održavanje državnih cesta, Sektor za razvoj i strateško planiranje, Odjel za razvoj i planiranje, Vončinina 3, 10000 Zagreb, dopis klasa:350-02/2015-1/87, urbroj:345-211/517-2016/10-TZ, od 21.11.2016.
5.	Hrvatske šume, Direkcija, Služba za ekologiju, Lj. F. Vukotinovića 2, 10000 Zagreb, dopis ur. broj:ZG-06-14-1700/15, od 29.11.2016.
6.	Hrvatske šume, Uprava šuma, Podružnica Sisak, Odjel za uređivanje šuma Runjaninova 12, 44200 Sisak
7.	Hrvatske šume, Uprava šuma Podružnica Karlovac, Put Davorina Trstenjaka 1, 47000 Karlovac, dopis broj:KA-06-DM-16-296/06, od 28. studenog 2016. i dopis broj:KA-06-DM-16-15-282/06, od 18. studenog 2016.
8.	Hrvatske vode, Vodnogospodarska ispostava za mali sliv „Banovina“, Ruđera Boškovića 11, 44000 Sisak, dopis klasa:350-02/14-01/0000177, urbroj:374-3110-1-16-22, od 21.11.2016.
9.	INA – Industrija nafte d.d., SD Istraživanje i proizvodnje nafte i plina, Sektor za razradu polja, Avenija Većeslava Holjevca 10, 10020 Zagreb, dopis znak:Re:50308575/08-11-16/3535-526/AK, od 18. studenog 2016.
10.	JANAF - Jadranski naftovod d.d., Sektor razvoja i investicija, Miramarska 24, 10000 Zagreb, dopis znak i broj:1-2.4.-695/16, od 17. studenog 2016.
11.	Zagrebačka županija, Zavod za prostorno uređenje Zagrebačke županije, Ulica grada Vukovara 72, 10000 Zagreb, dopis klasa:350-02/14-02/7, urbroj:238/1-126-16-9, od 22. studenog 2016.
12.	JU Zavod za prostorno uređenje Bjelovarsko-Bilogorske županije, dopis klasa:350-02/16-01/01, ur. broj:2103/1-08-16-03, od 22. studenog 2016. god.
13.	Bjelovarsko-Bilogorska županija, Grad Garešnica, Upravni odjel za gospodarstvo i opće poslove, dopis klasa:350-02/16-01/5, urbroj:2123/01-03-16-1, od 21. studenog 2016.
14.	Grad Petrinja, Upravni odjel za prostorno uređenje, graditeljstvo i zaštitu okoliša, Ivana Gundulića 2, 44250 Petrinja, dopis klasa:350-02/14-01/03, urbroj:2176/06-04/1-16-05, od 21.11.2016.
15.	Vodoopskrba Kupa d.o.o., Novo Selište bb, P.P. 31, 44250 Petrinja, dopis ur. broj:2176/05-27-1824/16, od 21. studenog 2016.
16.	Odašiljači i veze d.o.o., Ulica grada Vukovara 269d, 10000 Zagreb, dopis ur. br. 543072 JC, od 11. studenog 2016. god.
17.	Hrvatske vode, Vodnogospodarski odjel za srednju i donju Savu, 35000 Slavonski Brod, Šetalište braće Radića 22, dopis klasa:350-02/14-01/0000177,

	urbroj:374-21-1-16-23, od 22.11.2016.	
18.	Hrvatska agencija za okoliš i prirodu, Radnička cesta 80/7, 10000 Zagreb, dopis klasa:612-07/16-42/12, urbroj:427-07-4-16-7, od 22. studenog 2016.	
UTVRĐIVANJE KONAČNOG PRIJEDLOGA PROSTORNOG PLANA (čl. 105. Zakona)		
	Zaključak o utvrđivanju konačnog prijedloga II. Izmjena i dopuna Prostoro plana Sisačko-moslavačke županije	8. 02.2017.
SUGLASNOST MINISTARSTVA GRADITELJSTVA I PROSTORNOG UREĐENJA (čl. 108. stavak 1. Zakona) klasa:350-02/17-11/13 ur. br.:531-05-17-6		20.03.2017.
DONOŠENJE PROSTORNOG PLANA		
	Skupština Sisačko-moslavačke županije	07.04.2017.
ODLUKA O DONOŠENJU PROSTORNOG PLANA		
	(„Službeni glasnik Sisačko-moslavačke županije“ br.10/17.)	

II. IZMJENE I DOPUNE PROSTORNOG PLANA SISAČKO-MOSLAVAČKE ŽUPANIJE

PRILOG PLANA

POPIS SEKTORSKIH DOKUMENATA I PROPISA KOJI SU POŠTIVANI U IZRADI PLANA

Popis sektorskih dokumenata

- *Strategija prostornog uređenja Republike Hrvatske*, Ministarstvo prostornog uređenja, graditeljstva i stanovanja, Zavod za prostorno planiranje, Zagreb, srpanj 1997. god.
- *Izmjena i dopuna Strategije prostornog uređenja Republike Hrvatske*, Ministarstvo graditeljstva i prostornog uređenja, Zavod za prostorno planiranje, Zagreb, 2013. god.
- *Program prostornog uređenja Republike Hrvatske*, Ministarstvo prostornog uređenja, graditeljstva i stanovanja, Zavod za prostorno planiranje, Zagreb, svibanj 1999. god.
- *Izmjena i dopuna Programa prostornog uređenja Republike Hrvatske*, Ministarstvo graditeljstva i prostornog uređenja, Zavod za prostorno planiranje, Zagreb, 2013. god.
- *Agroekološka studija i program razvitka poljoprivrede na području Sisačko-moslavačke županije*, Agronomski fakultet Sveučilišta u Zagrebu, 2000. god.
- *Plan razvitka vodoopskrbe na području Sisačko-moslavačke županije*, Hidroprojekt-ing d.o.o. Zagreb, 2010.
- *Plan navodnjavanja Sisačko-moslavačke županije*, Institut građevinarstva Hrvatske d.d., 10000 Zagreb, Janka Rakuše 1, lipanj 2008.
- *Podloge za Prostorni plan Sisačko-moslavačke županije, Vodno gospodarstvo, Hrvatske vode, Vodnogospodarski odjel za vodno područje Sliva Save, Zagreb, Ulica grada Vukovara 220, Zagreb, ožujak 2000. godine*
- *Obilježja područja sa stanovišta zaštite prirode s prijedlogom mjera zaštite za potrebe II. Izmjena i dopuna Prostornog plana Sisačko-moslavačke županije*, Državni zavod za zaštitu prirode, klasa:612-07/14-32/39, urbroj:366-07-4-14-2, od travnja 2014.
- *Analiza prostornih mogućnosti Sisačko-moslavačke županije za korištenje obnovljivih izvora energije*, OIKON d.o.o., Institut za primjenjenu ekologiju, veljača 2016.
- *Rudarsko - geološka studija Sisačko-moslavačke županije*, Hrvatski geološki institut - Zavod za mineralne sirovine, Zagreb 2016.
- *Strateška studija utjecaja na okoliš II. Izmjena i dopuna Prostornog plana Sisačko-moslavačke županije - IRES EKOLOGIJA d.o.o. za zaštitu prirode i okoliša, Prilaz baruna Filipovića 21, 10000 Zagreb*
- *Plan upravljanja vodnim područjima 2016. – 2021.*, <http://korp.voda.hr/>, Hrvatske vode, Zagreb
- *Prostorni plan Park prirode Lonjsko polje*, "Narodne novine" broj 37/10.
- *Prostorni plan Sisačko-moslavačke županije*, "Službeni glasnik Sisačko-moslavačke županije" broj 4/01. i 12/10.

- *Prostorni plan uređenja Grada Gline*, "Službeni vjesnik" Grada Gline broj 5/00., 48/10. i 66/13.
- *Prostorni plan uređenja Grada Hrvatska Kostajnica*, "Službeni vjesnik" Grada Hrvatske Kostajnice broj 12/03.
- *Prostorni plan uređenja Grada Kutina*, "Službene novine Grada Kutine" broj 3/04., 7/06., 1/07., 7/09., 9/09., 7/11. i 2/13.
- *Prostorni plan uređenja Grada Novska*, "Službeni vjesnik" Grada Novske broj 7/05., 42/10. i 8/13.
- *Prostorni plan uređenja Grada Petrinja*, "Službeni vjesnik" Grada Petrinje broj 30/05., 55/06., 8/08., 13/08., 42/08., 12/11., 17/12., 21/14. i 18/15
- *Prostorni plan uređenja Općine/Grada Popovača*, "Službene novine Općine Popovača" broj 6/02., 7/03., 7/04., 8/06., 6/09., 5/12. i "Službene novine Grada Popovače" br. 03/15. i 1/16.
- *Prostorni plan uređenja Grada Siska*, "Službeni glasnik Sisačko-moslavačke županije" broj 11/02., 12/06., 3/13. i 6/13.
- *Prostorni plan uređenja Općine Donji Kukuruzari*, "Službeni vjesnik" Općine Donji Kukuruzari, broj 16/03. i 16/12.
- *Prostorni plan uređenja Općine Dvor*, "Službeni vjesnik" Općine Dvor broj 07/07. i 13/11.
- *Prostorni plan uređenja Općine Gvozd*, "Službeni vjesnik" Općine Gvozd broj 34/04. i 45/10.
- *Prostorni plan uređenja Općine Hrvatska Dubica*, "Službeni vjesnik" Općine Hrvatska Dubica broj 20/03. i 11/08.
- *Prostorni plan uređenja Općine Jasenovac*, "Službeni vjesnik" Općine Jasenovac broj 11/06.
- *Prostorni plan uređenja Općine Lekenik*, "Službeni vjesnik" Općine Lekenik broj 17a/06. i 23/11.
- *Prostorni plan uređenja Općine Lipovljani*, "Službeni vjesnik" Općine Lipovljani broj 02/08. i 5/12.
- *Prostorni plan uređenja Općine Majur*, "Službeni vjesnik" Općine Majur broj 34/05.
- *Prostorni plan uređenja Općine Martinska Ves*, "Službeni vjesnik" Općine Martinska Ves broj 54/06., 34/07. i 13/13.
- *Prostorni plan uređenja Općine Sunja*, "Službeni vjesnik" Općine Sunja broj 08/04. i 22/15.
- *Prostorni plan uređenja Općine Topusko*, "Službeni vjesnik" Općine Topusko broj 3/05., 11/12. i 42/12.
- *Prostorni plan uređenja Općine Velika Ludina*, "Službene novine Općine Velika Ludina" broj 9/01., 3/05., 3/10., 1/11., 1/13, 09/13., 06/14. i 02/16.

Popis zakona i propisa koji su poštivani u izradi Plana

- **Zakon o prostornom uređenju** (Narodne novine 153/13.)
- **Zakon o gradnji** (Narodne novine 153/13.)
- **Pravilnik o sadržaju, mjerilima kartografskih prikaza, obveznim prostornim pokazateljima i standardu elaborata prostornih planova** („Narodne novine“ broj 106/98., 39/04., 45/04., 163/04., 148/10. (prestao važiti), 9/11.)
- **Pravilnik o osiguranju pristupačnosti građevina osobama s invaliditetom i smanjene pokretljivosti** (Narodne novine 151/05.)
- **Zakon o zaštiti okoliša** (Narodne novine 80/13.)
- **Zakon o zaštiti prirode** (Narodne novine 80/13.)
- **Uredba o ekološkoj mreži** (Narodne novine 124/13 i 105/15)
- **Zakon o zaštiti zraka** (Narodne novine 130/11)
- **Zakon o zaštiti od svjetlosnog onečišćenja** (Narodne novine 114/11)
- **Zakon o zaštiti od buke** (Narodne novine 30/09)
- **Pravilnik o najviše dopuštenim razinama buke u sredini u kojoj ljudi rade i borave** (Narodne novine 145/04)
- **Zakon o cestama** (Narodne novine 84/11)
- **Zakon o sigurnosti prometa na cestama** (Narodne novine 105/04)
- **Pravilnik o osnovnim uvjetima kojima javne ceste izvan naselja i njihovi elementi moraju udovoljavati sa stajališta sigurnosti prometa** (Narodne novine 110/01)
- **Odluka o razvrstavanju javnih cesta** (Narodne novine 44/12, 130/12 i 66/13)
- **Zakon o elektroničkim komunikacijama** (Narodne novine 73/08, 90/11, 133/12, 80/13 i 71/14)
- **Pravilnik o tehničkim uvjetima i normativima za siguran transport tekućih i plinovitih ugljikovodika magistralnim naftovodima i plinovodima te naftovodima i plinovodima za međunarodni transport** (Sl.list 26/85)
- **Zakon o poljoprivrednom zemljištu** (Narodne novine 39/13)
- **Zakon o šumama** (Narodne novine 140/05, 82/06, 129/08, 89/10, 124/10, 25/12 i 68/12)
- **Zakon o vodama** (Narodne novine 153/09, 130/11, 56/13 i 14/14)
- **Pravilnik o izdavanju vodopravnih akata** (Narodne novine 78/10)
- **Zakon o zaštiti i očuvanju kulturnih dobara** (Narodne novine 69/99, 151/03, 157/03, 87/09, 88/10, 61/11 i 25/12)

- **Zakon o grobljima** (Narodne novine 19/98)
- **Zakon o otpadu** (Narodne novine 178/04, 111/06, 60/08 i 87/09)
- **Uredba o uvjetima za postupanje s opasnim otpadom** (Narodne novine 32/98)
- **Pravilnik o uvjetima za postupanje s otpadom** (Narodne novine 123/97 i 112/01)
- **Zakon o komunalnom gospodarstvu** (Narodne novine 36/95, 70/97, 128/99, 57/00, 129/00, 59/01, 26/03, 82/04, 178/04, 38/09, 79/09 i 49/11)
- **Zakon o naseljima** (Narodne novine 54/88)
- **Zakon o lokalnoj i područnoj (regionalnoj) samoupravi** (Narodne novine 33/01, 60/01, 129/05 i 109/07)
- **Zakon o državnoj izmjeri i katastru nekretnina** (Narodne novine 16/07 i 124/10)
- **Pravilnik o katastru vodova** (Narodne novine 71/08 i 148/09)
- **Zakon o zaštiti od požara** (Narodne novine 92/10)
- **Pravilnik o uvjetima za vatrogasne pristupe** (Narodne novine 35/94, 55/94 i 142/03)
- **Pravilnik o razvrstavanju građevina, građevinskih dijelova i prostora u kategorije ugroženosti od požara** (Narodne novine 62/94 i 32/97)
- **Pravilnik o hidrantskoj mreži za gašenje požara** (Narodne novine 08/06)
- **Pravilnik o temeljnim zahtjevima za zaštitu od požara elektroenergetskih postrojenja i uređaja** (Narodne novine 146/05)
- **Zakon o sustavu civilne zaštite** (Narodne novine 82/15)
- **Zakon o zapaljivim tekućinama i plinovima** (Narodne novine 108/95)
- **Zakon o eksplozivnim tvarima** (Narodne novine 178/04)
- **Pravilnik o građevinama za koje nije potrebno ishoditi posebne uvjete građenja glede zaštite od požara** (Narodne novine 35/94)
- **Pravilnik o zaštiti od požara ugostiteljskih objekata** (Narodne novine 100/99)
- **Zakon o zaštiti na radu** (Narodne novine 59/96, 94/96, 114/03, 86/08 i 75/09)
- **Pravilnik o zaštiti na radu za radne i pomoćne prostorije i prostore** (Narodne novine 6/84 i 114/07)
- **Pravilnik o metodologiji za izradu procjena ugroženosti i planova zaštite i spašavanja** (Narodne novine 38/08)
- **Pravilnik o postupku uzbunjivanja stanovništva** (Narodne novine 47/06.)

II. IZMJENE I DOPUNE PROSTORNOG PLANA SISAČKO-MOSLAVAČKE ŽUPANIJE

PRILOG PLANA

SAŽETAK ZA JAVNOST

II. IZMJENE I DOPUNE PROSTORNOG PLANA SISAČKO-MOSLAVAČKE ŽUPANIJE

Sažetak za javnost

Odlukom o izradi II. Izmjena i dopuna prostornog plana Sisačko-moslavačke županije uvrđeni su osnovni razlozi za izradu izmjena Plana:

- potreba usklađivanja Plana sa
 - novim zakonskim propisima i odredbama
 - Zakonom o prostornom uređenju
 - Zakonom o gradnji
 - Zakonom o održivom gospodarenju otpadom
 - Zakonom o zaštiti prirode
 - Zakonom o zaštiti okoliša
 - prostorno planskim dokumentima višeg reda
 - razvojnim i gospodarskim potrebama gradova i općina u Županiji
 - dokumentima i studijama izrađenim za područje Sisačko-moslavačke županije
- korekcija Plana na osnovu dostavljenih zahtjeva za izmjenama Plana - odnosi se prvenstveno na:
 - javnu infrastrukturu (promet, produktovodi, plinovodi, elektroničke komunikacije, vodoopskrbu...)
 - zaštićenu prirodnu baštinu
 - izdvojena građevinska područja gospodarske namjene (proizvodnja, poljoprivreda, eksploatacija mineralnih sirovina, turizam...)
 - gospodarenje otpadom
 - područja posebne namjene.

S obzirom na to da osnovni Plan iz 2001. godine nije geokodiran potrebno je sve kartografske prikaze geokodirati u službeni HTRS 96/TM sustav radi točnije i lakše razmjene podataka i unošenja Plana u Informacijski sustav prostornog uređenja.

Prema dostavljenim vektorskim podacima Državne geodetske uprave korigirane su granice općina i Županije.

Ovim izmjenama i dopunama obuhvaćeno je područje cijele Županije. Izmjenama se ne mijenja tekst obrazloženja, odnosno Polazišta, Ciljeva i Plana, već se samo mijenjaju grafički dijelovi Plana i Odredbe za provođenje.

Izmjenama i dopunama ne mijenjaju se osnovna koncepcija Plana, osnovna načela i ciljevi prostornog razvoja. Organizacija prostora, uvjeti zaštite, korištenja i namjene prostora se mijenjaju samo djelomično, što je detaljno prikazano u grafičkom dijelu Plana i obrazloženo u tekstualnom dijelu Plana.

1. UVJETI RAZGRANIČENJA PROSTORA PREMA OBILJEŽJU, KORIŠTENJU I NAMJENI

1.1. Razvoj i uređenje površina naselja

Na kartografskom prikazu *1. Korištenje i namjena prostora*, shematski su prikazana naselja manja od 25 ha (simbol krug) i naselja s ukupnim planiranim građevinskim područjem većim od 25 ha (poligon). Ovaj prikaz građevinskih područja nije obvezujući svojom veličinom, oblikom i položajem.

1.2. Razvoj i uređenje površina izvan naselja

Ovim Izmjenama su kao zahvati od županijskog značaja utvrđene sve zone proizvodnih/poslovnih, ugostiteljsko-turističkih i sportsko rekreacijskih namjena, površine veće od 25 ha.

Planom je omogućeno utvrđivanje PPUO/G-ima izdvojenih građevinskih područja gore navedenih namjena površine manje od 25 ha.

1.3. Poljoprivredne površine

Površine osobito vrijednog i vrijednog poljoprivrednog tla prikazane su na kartografskom prikazu 1. *Korištenje i namjena prostora*, prema podacima iz Agroekološke studije i programa razvitka poljoprivrede Sisačko-moslavačke županije.

1.4. Šumske površine

Šumske površine su prikazane na kartografskom prikazu 1. *Korištenje i namjena prostora*, prema dostavljenim podacima Hrvatskih šuma.

1.5. Gospodarska namjena

Analizom prostornih planova gradova/općina obrađene su sve gospodarske zone, te su dvije ili više gospodarskih zona, čija je pojedinačna površina manja od 25 ha, ali su međusobno povezane prometnicom, ovim Planom prikazane kao jedna veća gospodarska zona.

Ukinute su gospodarske zone za koje se tijekom proteklog planskog razdoblja izgubio interes: Tišina Erdedska (Martinska Ves), Veleška Polja (Donji Kukuruzari), Kirišnica (Dvor)

Povećanje odnosno smanjenje izdvojenih građevinskih područja izvan naselja, većih od 25 ha, koja su određena isključivo za gospodarsku namjenu, a planirana su ovim Planom prikazano je u sljedećoj tablici:

Tablica1.

Izdvojena građevinska područja gospodarske namjene na području Sisačko-moslavačke županije

Grad / Općina	Izdvojeno građevinsko područje gospodarske namjene (≥ 25 ha)	I. ID PPSMŽ Površina (ha)	Proširenje ha	Smanjenje ha	II. ID PPSMŽ Površina (ha)
Martinska Ves	Mahovo	145,76		8,00	137,76
	Tišina Erdedska	75,07		75,07	0,00
Lekenik	Marof	46,12			46,12
	Lekenik Elgrad		73,98		73,98
Sisak	Sela-Stupno	104,43		22,60	81,83
	Pračno	67,64	1,49		69,13
	Luka Sisak	392,56	7,69		400,25
Topusko	Donja Čemernica	33,07	4,00		37,07
Petrinja	Mala Gorica	91,56	8,68		100,24
Donji Kukuruzari	Veleška polja	25,00		25,00	0,00
Velika Ludina	Gospodarska zona II		64,50		64,50
	Gospodarska zona Vidrenjak		96,30		96,30
Popovača	Mišička	49,38	43,91		93,29
Lipovljani	Blatnjača	99,25	29,37		128,62
	Poslovna zona Hatnjak		51,09		51,09

Kutina	Petrokemija	169,57		9,69	159,88
	Logistička zona Kutina	137,31		4,23	133,08
	Kutina		34,35		34,35
Dvor	Kirišnica	52,25		52,25	0,00
	Rujevac		29,36		29,36
	Hrtić	78,71		18,20	60,51
Novska	Poslovno trgovačka zona	67,00		36,56	30,44
	Poduzetnička zona zapad	76,00		14,97	61,03
	Poduzetnička zona jug	108,00		65,81	42,19
	Poduzetnička zona istok	79,00		0,98	78,02
Hrvatska Dubica	Jelas polje		25,27		25,27
UKUPNO		1897,68	469,99	333,36	2034,31

Navedene zone gospodarske namjene detaljno su prikazane na kartografskom prikazu broj 1. *Korištenje i namjena prostora* u mjerilu 1:100.000.

1.6. Ugostiteljsko turistički sadržaji

Temeljem zahtjeva Grada Popovače planirana je na lokaciji arheološkog nalazišta Ciglenice kod Osekova zona ugostiteljsko-turističke namjene površine do 100 ha.

Predmetna lokacija planira se kao izdvojeno građevinsko područje s ugostiteljsko-turističkom i kulturnom namjenom izričito za potrebe prezentacije i rekonstrukcije rimske vile i izgradnje popratne infrastrukture.

Nove lokacije ugostiteljsko turističke namjene na području Dvora, Hrvatske Dubice, Velike Ludine, Lipovljana, Topuskog i Novske dodane su na već rezerviranim prostorima prema prostornim planovima uređenja gradova i općina.

1.7. Športsko rekreacijska namjena

Gradnja sportsko rekreacijskih građevina na izdvojenim dijelovima građevinskog područja namijenjenim isključivo za tu namjenu planirana je na sljedećim lokacijama:

Tablica 2. Zone športsko-rekreacijske namjene na području Sisačko-moslavačke županije

ŠPORTSKO REKREACIJSKA NAMJENA		
Grad/općina	LOKALITET	POVRŠINA (cca ha)
Petrinja	Cepeliš	32 ha
Petrinja	Graberje	82 ha
Dvor	Zakopa	148 ha
Topusko	Topusko	25 ha

1.8. Posebna namjena

Sukladno dostavljenim podacima Ministarstva obrane po pregledu stanja perspektivnih vojnih nekretnina na području Sisačko-moslavačke županije II. izmjenama i dopunama Prostornog plana Sisačko-moslavačke županije planiraju se sljedeći prostori posebne namjene:

Tablica 3. Zone posebne namjene

GRAD/OPĆINA	KOMPLEKSI I GRAĐEVINE	
PETRINJA	1.	Vojarna „Puk. P. Matanović“
DVOR	2.	„Čerkezovac“ skladište
	3.	OUP „Piramida“ (Zrinska gora)
KUTINA	4.	OUP „Humka“

1.9. Istraživane i eksploatacija mineralnih sirovina

Podaci o eksploatacijskim poljima i istražnim prostorima mineralnih sirovina ispravljani su sukladno podacima iz Rudarsko geološke studije Sisačko-moslavačke županije.²⁰

Prema dostavljenim podacima Ine na kartografskom prikazu *1. Korištenje i namjena prostora* proveden je postupak usklađenja granica eksploatacijskih polja ugljikovodika Vezišće, Okoli, Stružec, Voloder, Mramor Brdo, Janja Lipa, Jamarica, Lipovljani i Kozarica.

2. INFRASTRUKTURNI SUSTAVI

2.1. Prometni sustav

Prometni sustav je prikazan na karografskom prikazu *2. Infrastrukturni sustavi 2.1. Prometni sustav*.

2.1.1. Cestovni promet

Planirana cestovna mreža državnog značenja korigirana je temeljem zahtjeva Hrvatskih cesta. Hrvatske ceste su izradile studijsku dokumentaciju na osnovu koje se korigiraju i dopunjuju podaci u Planu za sljedeće državne ceste:

- Brza cesta Popovača (A3)-Sisak-Glina-Josipdol (A1)
- Državna cesta D36, dionica Žažina-Sisak- planira se izmještanje državne ceste D36 na dionici Žažina-Sisak u skladu s izrađenom studijom *Studija varijantnih rješenja vođenja prometa u koridoru D36 na dionici: Žažina – Sisak*.
- Državna cesta D37 u Sisku - planirano je izmještanje državne ceste D37 u Sisku na dionici od D36 (Vatrogasna ulica) do D37 (Petrijnska ulica).
- Sjeverna obilaznica Kostajnice
- Kutina (D47)-Lonja-D224 - planiran je istražni koridor za cestu od planiranog čvora Kutina (Kutinsko Selo) i postojećeg čvora Kutina na autocesti A3 do Lonjskog polja u svrhu mogućeg poprečnog povezivanja preko Lonjskog polja do D244.

U grafičkom i tekstualnom dijelu Plana planira se most na lokaciji između naselja Tišina Kaptolska- Tišina Erdedska.

Korigirani su planirani cestovni pravci prema razrađenim podlogama iz prostornih planova uređena gradova i općina.

Ažuriran je razvrstaj državnih, županijskih i lokalnih cesta prema podacima dobivenim iz Županijske uprave za ceste Sisačko-moslavačke županije.

²⁰ Rudarsko - geološka studija Sisačko-moslavačke županije, Hrvatski geološki institut - Zavod za mineralne sirovine, Zagreb 2016.

2.1.2. Željeznički promet

Pruga M 103 Dugo Selo – Novska, koja je u koridoru RH1, planira se kao dvokolosječna. Drugi kolosjek se planira s južne strane postojeće pruge. Planirana je rekonstrukciju pruge koja će na svim dijelovima omogućiti brzinu 160 km/h.

Planira se rekonstrukcija željezničke pruge M502 Zagreb Glavni kolodvor – Sisak – Novska te postizanje takvih karakteristika pruge da se omogući ostvariti brzinu prometovanja 160 km/h (osim kroz izgrađeno područje Grada Siska, te proširenje na dva kolosjeka dogradnjom drugog kolosjeka uz postojeći od čvora Zagreb do kolodvora Sisak.

Planira se obnova/izgradnja željezničke pruge L210 Sisak Caprag – Petrinja. Za dio pruge od Petrinje prema Karlovcu sukladno Izmjenama i dopunama Programa Republike Hrvatske u planu se zadržava koridor.

2.2. Pošta i telekomunikacije

U kartografskom prikazu 2.2. *Pošta i telekomunikacije* određene su površine elektroničkih komunikacijskih zona za smještaj samostojećeg antenskog stupa u polumjeru od 500 do 2000m, unutar koje je moguće postaviti samo jedan antenski stup. Iznimno, moguće je postaviti dodatni antenski stup unutar jedne zone ako je to uvjetovano ograničenjima koja se odnose na visinu stupa ili mogućnost smještaja svih operatera.

2.3. Vodnogospodarski sustav

Razvitak vodopskrbnog sustava planiran je prema studiji Plan razvitka vodoopskrbe na području Sisačko-moslavačke županije.

2.4. Uređenje voda

Planom su predviđene akumulacije/retencije za navodnjavanje i obranu od poplava sukladno studijama izrađenim za područje Sisačko-moslavačke županije.

Na kartografskom prikazu br. 3.2. *Područja posebnih ograničenja u korištenju* prikazana su područja rizika od poplava prema *Kartama opasnosti od poplava i kartama rizika od poplava* koje su izrađene u okviru *Plana upravljanja vodnim područjima 2016. – 2021* :

- OPASNOST SV – obuhvat i dubine vode poplavnog scenarija srednje vjerojatnosti
- OPASNOST MV – obuhvat i dubine vode poplavnog scenarija male vjerojatnosti.

2.5. Energetski sustav

2.5.1. Elektroenergetika

Prema dostavljenom očitovanju Hrvatskog operatora prijenosnog sustava²¹ planiraju se novi dalekovodi:

- d) DV 110 kV TS Glina – planirana TS Dvor
- e) DV 110 kV planirana TS Sunja – planirana TS Novska
- f) priključni dalekovod DV 2X220 Kv TS Sisak- Industrija (rekonstrukcija TS Željezare) na DV 2X220 TE Sisak-Mraclin/Prijedor.

²¹ HOPS- Hrvatski operator prijenosnog sustava d.o.o., dopis broj i znak:32-1219/16.JM., OD 18.03.2016.

Iz Plana se briše planirana južna varijanta trase dalekovoda DV 2x220kV TE Sisak na postojeći DV 220 Kv TS Mraclin-TS Prijedor, jer se sjeverna varijanta trase priključnog dalekovoda pokazala kao povoljnija i za nju je ishoda građevinska dozvola.

Planom su utvrđene vrijednosti zaštitnih koridora za postojeće i planirane visokonaponske objekate (dalekovode) i postrojenja (trafo stanice, rasklopna postrojenja, elektrovučna postrojenja).

Temeljem izrađene studije *Analiza prostornih mogućnosti Sisačko-moslavačke županije za korištenje obnovljivih izvora energije*²² Planom su dane smjernice za planiranje, smještaj i gradnju elektrana na obnovljive izvore energije:

- energije Sunca
- energije biomase (korištenje bio mase iz poljoprivrede, šumske biomase i biorazgradivog otpada)
- energije deponijskog bioplina
- energije vjetra
- geotermalne energije
- energije vodotoka.

2.5.2. Naftovodi i plinovodi

Prema zahtjevu Jadranskog naftovoda na kartografskom prikazu br. 2. *Infrastrukturni sustavi* 2.3. *Energetski sustav* u postojećim koridorima JANAF-a planirana je izgradnja novih cjevovoda za naftne derivate:

- magistralni naftovod (u svrhu povećanja kapaciteta) Omišalj Sisak i Sisak –Gola
- međunarodni naftovod (PEOP)
- višenamjenski međunarodni produktovodi za naftne derivate.

U sklopu izgradnje produktovoda, planira se izgradnja pretakališta/prihvatnih stanica.

Planom se planira izgradnja sljedećih magistralnih plinovoda i kompresorskih stanica:

- Bosiljevo-Sisak
- Kozarac-Sisak
- Kozarac-Slobodnica
- Kozarac-Gola
- PČ (plinski čvor) Ludina-PSP (podzemno skladište plina) Okoli DN 500/75 bar
- PČ Kozarac-MRS (mjerno redukcijaska stanica) Lipovica DN 150/50 bar
- PČ Kozarac-KS (kompresorska stanica) Stružec DN 150/50 bar
- KS Velika Ludina.

2.6. Postupanje s otpadom

Planom gospodarenja otpadom Republike Hrvatske planirano je da će jedinice lokalne samouprave Sisačko-moslavačke županije otpad nakon 2018. godine odlagati na tri centra gospodarenja otpadom izvan Sisačko-moslavačke županije:

- Babina Gora u Karlovačkoj županiji.
- Tarno u Zagrebačkoj županiji
- Šagulje u Brodsko-Posavskoj županiji.

Strateška studija je analizirala 8 potencijalnih lokacija budućih pretovarnih stanica (Gorčica, Taborište, Kurjakana, Gmajna, Kutina, Vladić jama, Blatuša i Čore).

²² Analiza prostornih mogućnosti Sisačko-moslavačke županije za korištenje obnovljivih izvora energije, OIKON d.o.o. Institut za primjenjenu ekologiju, Zagreb, veljača 2016.

Analizom je utvrđeno da su sljedeće lokacije odgovarajuće za daljnje planiranje, odnosno za upisivanje u prostorni plan (lokacije se navode po kvaliteti od najpovoljnije do najmanje povoljne): Kurjakana, Gorčica, Blatuša, Ćore i Gmajna.

Za izgradnju kazete za zbrinjavanje azbesta planirane su sljedeće lokacije: Ćore, Blatuša, Gorčica i Gmajna.

Konačni odabir lokacije za pretovarne stanice i kazete za zbrinjavanje azbesta se treba donijeti po izradi daljnjih Studija izvedivosti za sustav gospodarenja otpadom na državnoj i županijskoj razini.

3. UVJETI KORIŠTENJA, UREĐENJA I ZAŠTITE PROSTORA

3.1. Zaštita prirode

Zaštićena područja, kao i područja čiju je zaštitu potrebno prioritarno zakonski sprovesti, prikazani su u kartografskom prikazu broj 3. *Uvjeti korištenja, uređenja i zaštite prostora 3.1. Područja posebnih uvjeta korištenja*

3.1.1. Područja posebnih uvjeta korištenja

Na zahtjev Grada Novska šuma Potok Novska, koja je bila predviđena za zaštitu kao park šuma od loknog značaja, više se ne predlaže za zaštitu kao park šuma.

3.1.2. Park prirode Lonjsko polje

Zona posebnog ograničenja u korištenju – označena kao utjecajna zona nominiranog dobra svjetske baštine (tampon zona) – briše se iz Plana s obzirom na to da u proteklom petogodišnjem razdoblju nisu određene smjernice za postupanje u toj zoni.