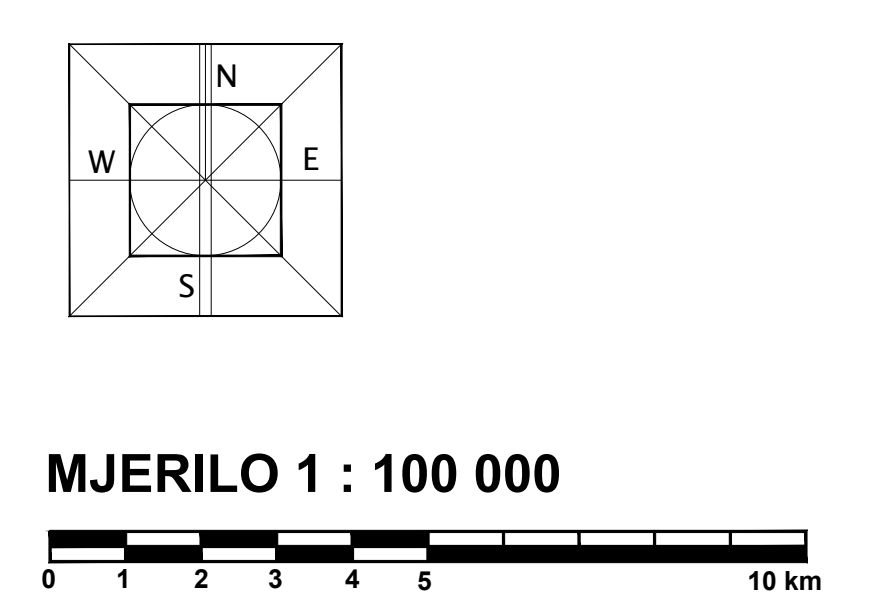

REPUBLIKA HRVATSKA

SISAČKO-MOSLAVAČKA ŽUPANIJA
II. IZMJENE I DOPUNE PROSTORNOG PLANA
SISAČKO-MOSLAVAČKE ŽUPANIJE
2. INFRASTRUKTURNI SUSTAVI
2.4 KORIŠTENJE VODA I OTPAD



TUMAČ ZNAKOVILJA


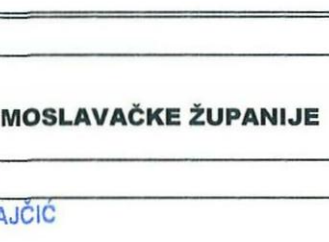
GRANICE	
	TERITORIJALNE I STATISTIČKE GRANICE
	DRŽAVNA GRANICA
	ŽUPANIJSKA GRANICA
	OPĆINSKA GRANICA
	OBHVAAT PROSTORNOG PLANA
4. VODNOSPOSODARSKI SUSTAV	
KORIŠTENJE VODA	
	VODOOPSKRBA
	AKUMULACIJA ZA VODOOPSKRBU
	VODOZAHVAT/VODOCRPLIŠTE
	VODOOSPREMA
	UREĐAJ ZA PROŠČAVANJE RTKE VODE
	CRPNA STANICA
	MAGISTRALNI OPŠKIBNI CEVOVOD
	RIBNJAK
UREĐENA VODOTOKA I VODA	
	REGULACIJSKI I ZAŠTITNI SUSTAVI
	REGULACIJSKA RETENCIJA 'TIP' 'A' - za obranu od poplava i namoštavanje
	AP - za obranu od poplava, AN - za navodnjavanje, AV - akumulacija za vodoopstrukbu
	RETENCIJA ZA OBRANU OD PORLAVA
	NASIP (OSLOUTVREDE)
	KANAL (ODTERETNI, LATERALNI)
	BRANA
	MELJORACIJSKA ODVOĐNJA
	OSNOVNA KANALSKA MREŽA
	CRPNA STANICA
5. OBRADA, SKLADIŠTENJE I ODLAGANJE OTPADA	
	GRAĐEVINA ZA OBRADU I SKLADIŠTENJE OPANOĐ. OTPADA
	GRAĐEVINA ZA OBRADU I ODLAGANJE NEOPANOĐ. PROIZVODNOG OTPADA
	PRETOVARNA STANICA I REKLAŽNO DVORIŠTE
	KAZETA ZA AZBEST
	LOKACIJA ZA GOSPODARENJE GRAĐEVINSKIM OTPADOM

SISAČKO-MOSLAVAČKA ŽUPANIJA

II. IZMJENE I DOPUNE PROSTORNOG PLANA
SISAČKO-MOSLAVAČKE ŽUPANIJE
INFRASTRUKTURNI SUSTAVI
KORIŠTENJE VODA I OTPAD

Mjerilo: 1 : 100 000









M.P.