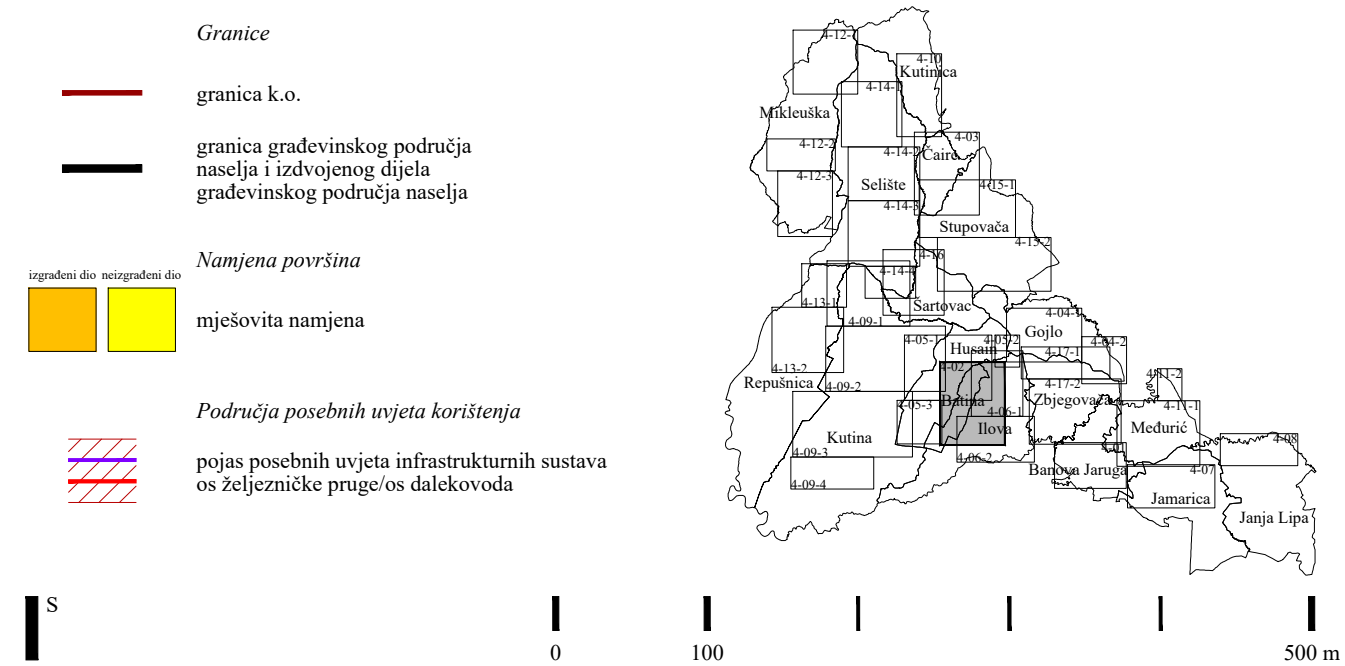
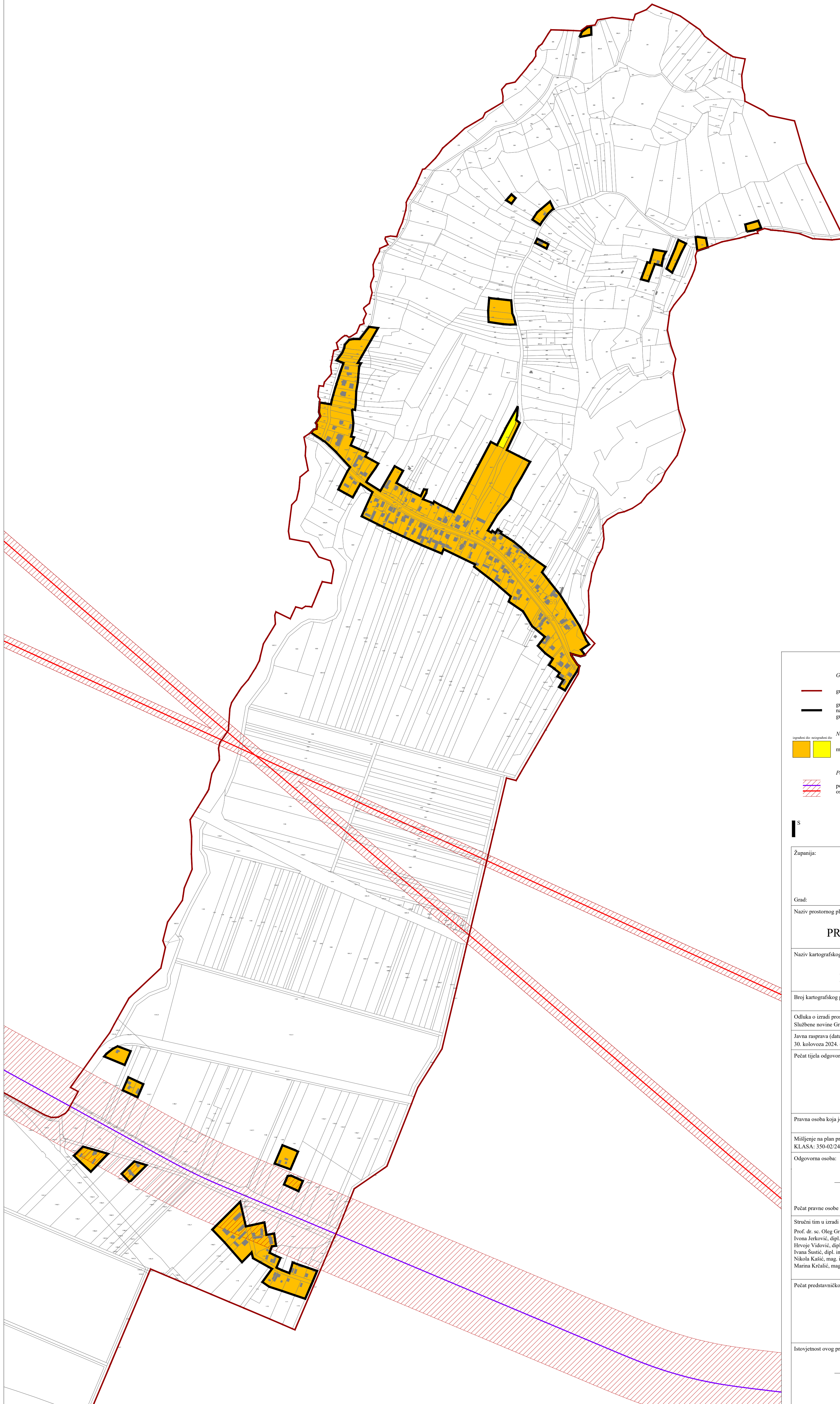


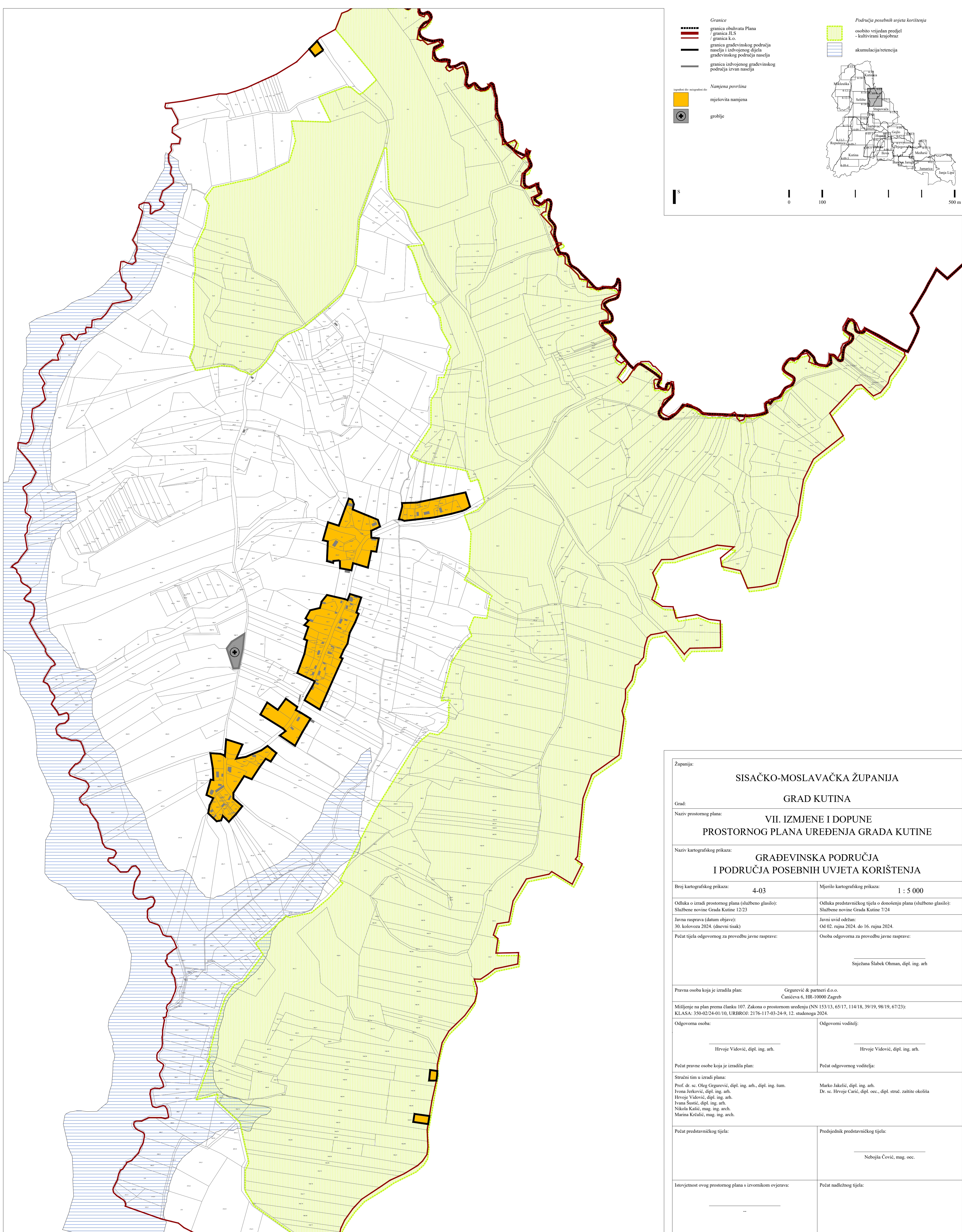
|   |  |   |  |
|---|--|---|--|
| <p><b>Granice</b></p> <ul style="list-style-type: none"> <li>granična obuhvata Plana</li> <li>granična JLS</li> <li>granična k.o.</li> <li>granična građevinskog područja naselja i izdvojenog dijela građevinskog područja naselja</li> <li>granična izdvojenog građevinskog područja izvan naselja</li> </ul> |  | <p><b>neuređeni dio građevinskog područja</b></p> <ul style="list-style-type: none"> <li>pojas posebnih uvjeta infrastrukturnih sustava os željezničke pruge/os dalekovođa/os plinovoda</li> <li>os plinovoda koji nije u funkciji</li> </ul> |  |
| <p><b>Namjena površina</b></p> <ul style="list-style-type: none"> <li>mješovita namjena</li> <li>gospodarska namjena - proizvodna I1 - pretežito industrijska, I2 - pretežito zanatska</li> <li>sportsko - rekreacijska namjena R1 - sportsko-rekreacijski centar</li> </ul>                                    |  | <p><b>Područja posebnih uvjeta korištenja</b></p> <ul style="list-style-type: none"> <li>obuhvat obveznog urbanističkog plana uređenja</li> </ul>   |  |
| <p>Škema: S</p> <p>0 100 500 m</p>  |  |   |  |
| <p>Županija: <b>SISAČKO-MOSLAVAČKA ŽUPANIJA</b></p> <p>Grad: <b>GRAD KUTINA</b></p> <p>Naziv prostornog plana: <b>VII. IZMJENE I DOPUNE PROSTORNOG PLANA UREĐENJA GRADA KUTINE</b></p> <p>Naziv kartografskog prikaza: <b>GRAĐEVINSKA PODRUČJA I PODRUČJA POSEBNIH UVJETA KORIŠTENJA</b></p>                    |  |   |  |
| <p>Broj kartografskog prikaza: <b>4-01</b></p>  |  | <p>Mjerilo kartografskog prikaza: <b>1 : 5 000</b></p>  |  |
| <p>Odluka o izradi prostornog plana (službeno glasilo): Službene novine Grada Kutine 12/23</p>  |  | <p>Odluka predstavničkog tijela o donošenju plana (službeno glasilo): Službene novine Grada Kutine 7/24</p>   |  |
| <p>Javna rasprava (datum objave): 30. kolovoza 2024. (dnevni tisak)</p>   |  | <p>Javni uvid održan: Od 02. rujna 2024. do 16. rujna 2024.</p>   |  |
| <p>Pečat tijela odgovornog za provedbu javne rasprave:</p>  |  | <p>Osoba odgovorna za provedbu javne rasprave:</p> <p style="text-align: center;">_____<br/>Snježana Šlabek Ohman, dipl. ing. arh</p>   |  |
| <p>Pravna osoba koja je izradila plan: <b>Grgurević &amp; partneri d.o.o. Čaničeva 6, HR-10000 Zagreb</b></p>   |  |   |  |
| <p>Mišljenje na plan prema članku 107. Zakona o prostornom uređenju (NN 153/13, 65/17, 114/18, 39/19, 98/19, 67/23): <b>KLASA: 350-02/24-01/10, URBROJ: 2176-117-03-24-9, 12. studenoga 2024.</b></p>   |  |   |  |
| <p>Odgovorna osoba:</p> <p style="text-align: center;">_____<br/>Hrvoje Vidović, dipl. ing. arh.</p>  |  | <p>Odgovorni voditelj:</p> <p style="text-align: center;">_____<br/>Hrvoje Vidović, dipl. ing. arh.</p>   |  |
| <p>Pečat pravne osobe koja je izradila plan:</p>  |  | <p>Pečat odgovornog voditelja:</p>  |  |
| <p>Stručni tim u izradi plana:</p> <p>Prof. dr. sc. Oleg Grgurević, dipl. ing. arh., dipl. ing. šum.<br/>Ivona Jerković, dipl. ing. arh.<br/>Hrvoje Vidović, dipl. ing. arh.<br/>Ivana Šuštić, dipl. ing. arh.<br/>Nikola Kašić, mag. ing. arch.<br/>Marina Krčalić, mag. ing. arch.</p>                        |  | <p>Marko Jakelić, dipl. ing. arh.<br/>Dr. sc. Hrvoje Čarić, dipl. oec., dipl. struč. zaštite okoliša</p>  |  |
| <p>Pečat predstavničkog tijela:</p>   |  | <p>Predsjednik predstavničkog tijela:</p> <p style="text-align: center;">_____<br/>Nebojša Čović, mag. oec.</p>   |  |
| <p>Istovjetnost ovog prostornog plana s izvornikom ovjerava:</p> <p style="text-align: center;">_____<br/>--</p>  |  | <p>Pečat nadležnog tijela:</p>  |  |





|  |   |
|--|---|
| <p>Županija: <b>SISAČKO-MOSLAVAČKA ŽUPANIJA</b></p> <p>Grad: <b>GRAD KUTINA</b></p> <p>Naziv prostornog plana: <b>VII. IZMJENE I DOPUNE PROSTORNOG PLANA UREĐENJA GRADA KUTINE</b></p> <p>Naziv kartografskog prikaza: <b>GRAĐEVINSKA PODRUČJA I PODRUČJA POSEBNIH UVJETA KORIŠTENJA</b></p> |   |
| Broj kartografskog prikaza: <b>4-02</b>  | Mjerilo kartografskog prikaza: <b>1 : 5 000</b>   |
| Odluka o izradi prostornog plana (službeno glasilo):<br>Službene novine Grada Kutine 12/23   | Odluka predstavničkog tijela o donošenju plana (službeno glasilo):<br>Službene novine Grada Kutine 7/24 |
| Javna rasprava (datum objave):<br>30. kolovoza 2024. (dnevni tisak)  | Javni uvid održan:<br>Od 02. rujna 2024. do 16. rujna 2024.   |
| Pečat tijela odgovornog za provedbu javne rasprave:  | Osoba odgovorna za provedbu javne rasprave:<br><br>Snježana Štabek Ohman, dipl. ing. arh.               |
| Pravna osoba koja je izradila plan:<br>Grgurević & partneri d.o.o.<br>Čanićeva 6, HR-10000 Zagreb  |   |
| Mišljenje na plan prema članku 107. Zakona o prostornom uređenju (NN 153/13, 65/17, 114/18, 39/19, 98/19, 67/23):<br>KLASA: 350-02/24-01/10, URBROJ: 2176-117-03-24-9, 12. studenoga 2024.   |   |
| Odgovorna osoba:<br><br>Hrvoje Vidović, dipl. ing. arh.  | Odgovorni voditelj:<br><br>Hrvoje Vidović, dipl. ing. arh.  |
| Pečat pravne osobe koja je izradila plan:  | Pečat odgovornog voditelja:   |
| Stručni tim u izradi plana:<br>Prof. dr. sc. Oleg Grgurević, dipl. ing. arh., dipl. ing. šum.<br>Ivana Jerković, dipl. ing. arh.<br>Hrvoje Vidović, dipl. ing. arh.<br>Ivana Šustić, dipl. ing. arh.<br>Nikola Kašić, mag. ing. arch.<br>Marina Kričalić, mag. ing. arch.                    | Marko Jakelić, dipl. ing. arh.<br>Dr. sc. Hrvoje Čarić, dipl. oec., dipl. struč. zaštite okoliša        |
| Pečat predstavničkog tijela:   | Predsjednik predstavničkog tijela:<br><br>Nebojša Čović, mag. oec.                                      |
| Istovjetnost ovog prostornog plana s izvornikom ovjerava:  | Pečat nadležnog tijela:   |





**Granice**

- granica obuhvata Plana / granica JLS / granica k.o.
- granica građevinskog područja naselja i izdvojenog dijela građevinskog područja naselja
- granica izdvojenog građevinskog područja izvan naselja

**Namjena površina**

- miševita namjena
- grobje

**Područja posebnih uvjeta korištenja**

- osobito vrijedan predjel - kultivirani krajobraz
- akumulacija/retencija

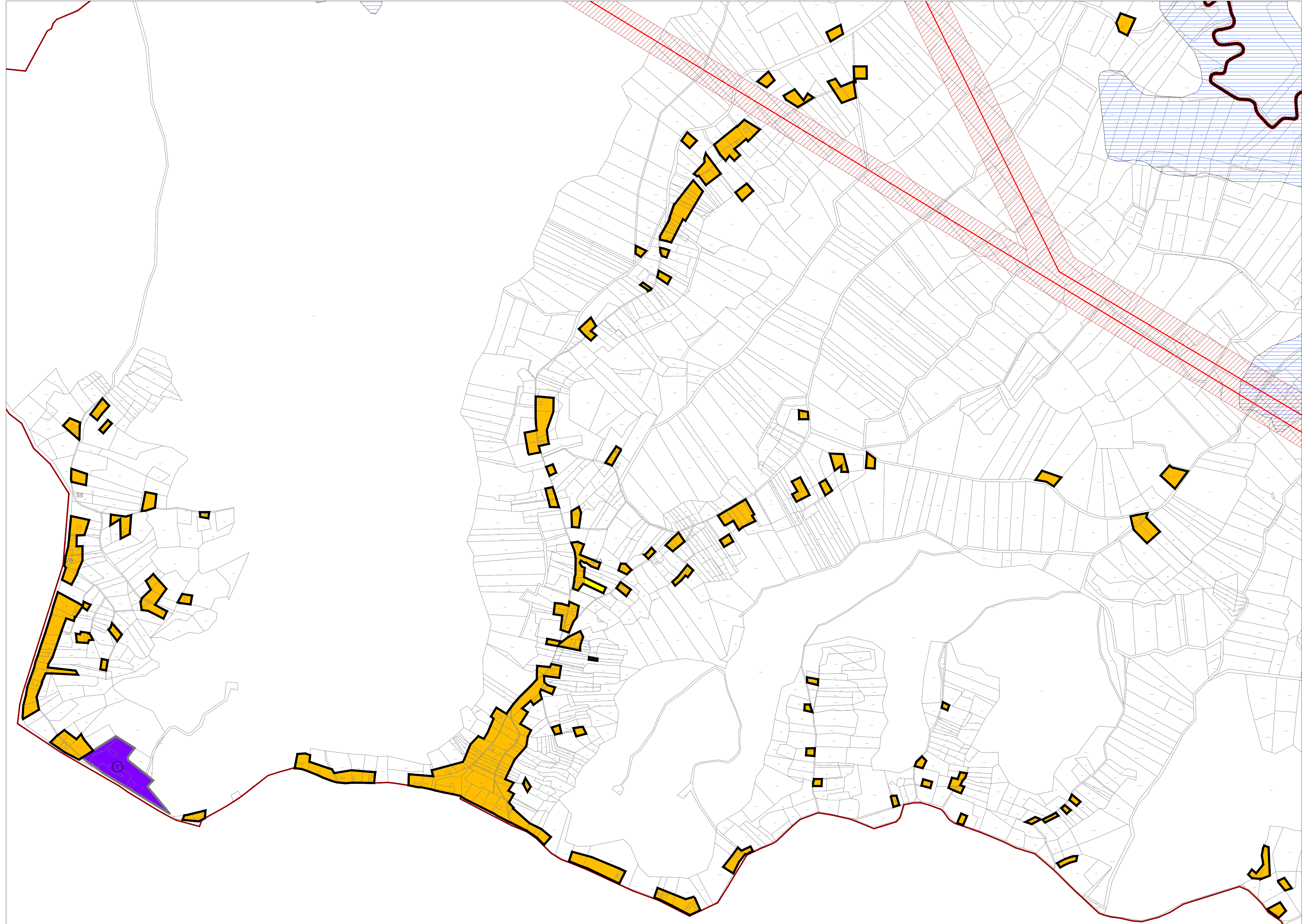
**Legenda**

----- Mješovita  
----- Kutina  
----- Selišće  
----- Stupovača  
----- Ogošće  
----- Repulisti  
----- Kutina  
----- Ilova  
----- Modurice  
----- Jambol  
----- Janja Lipa

0 100 500 m

|  |      |   |           |
|--|------|---|-----------|
| <p>Županija:</p> <p style="text-align: center;"><b>SISAČKO-MOSLAVAČKA ŽUPANIJA</b></p> <p>Grad:</p> <p style="text-align: center;"><b>GRAD KUTINA</b></p>  |      |   |           |
| <p>Naziv prostornog plana:</p> <p style="text-align: center;"><b>VII. IZMJENE I DOPUNE<br/>PROSTORNOG PLANA UREĐENJA GRADA KUTINE</b></p>  |      |   |           |
| <p>Naziv kartografskog prikaza:</p> <p style="text-align: center;"><b>GRAĐEVINSKA PODRUČJA<br/>I PODRUČJA POSEBNIH UVJETA KORIŠTENJA</b></p>   |      |   |           |
| Broj kartografskog prikaza:  | 4-03 | Mjerilo kartografskog prikaza:  | 1 : 5 000 |
| <p>Odluka o izradi prostornog plana (službeno glasilo):<br/>Službene novine Grada Kutine 12/23</p>   |      | <p>Odluka predstavničkog tijela o donošenju plana (službeno glasilo):<br/>Službene novine Grada Kutine 7/24</p>                       |           |
| <p>Javna rasprava (datum objave):<br/>30. kolovoza 2024. (dnevni tisak)</p>  |      | <p>Javni uvid održan:<br/>Od 02. rujna 2024. do 16. rujna 2024.</p>   |           |
| <p>Pečat tijela odgovornog za provedbu javne rasprave:</p>   |      | <p>Osoba odgovorna za provedbu javne rasprave:</p> <p style="text-align: right;">_____<br/>Snježana Štabek Ohman, dipl. ing. arh.</p> |           |
| <p>Pravna osoba koja je izradila plan: Grgurević &amp; partneri d.o.o.<br/>Čaniševa 6, HR-10000 Zagreb</p>   |      |   |           |
| <p>Mišljenje na plan prema članku 107. Zakona o prostornom uređenju (NN 153/13, 65/17, 114/18, 39/19, 98/19, 67/23):<br/>KLASA: 350-02/24-01/10, URBROJ: 2176-117-03-24-9, 12. studenoga 2024.</p>   |      |   |           |
| <p>Odgovorna osoba:</p> <p style="text-align: center;">_____<br/>Hrvoje Vidović, dipl. ing. arh.</p>   |      | <p>Odgovorni voditelj:</p> <p style="text-align: center;">_____<br/>Hrvoje Vidović, dipl. ing. arh.</p>                               |           |
| <p>Pečat pravne osobe koja je izradila plan:</p>   |      | <p>Pečat odgovornog voditelja:</p>  |           |
| <p>Stručni tim u izradi plana:<br/>Prof. dr. sc. Oleg Grgurević, dipl. ing. arh., dipl. ing. šum.<br/>Ivana Jerković, dipl. ing. arh.<br/>Hrvoje Vidović, dipl. ing. arh.<br/>Ivana Šušić, dipl. ing. arh.<br/>Nikola Kašić, mag. ing. arch.<br/>Marina Krtalić, mag. ing. arch.</p> |      | <p>Marko Jakelić, dipl. ing. arh.<br/>Dr. sc. Hrvoje Čarić, dipl. oec., dipl. struč. zaštite okoliša</p>                              |           |
| <p>Pečat predstavničkog tijela:</p>  |      | <p>Predsjednik predstavničkog tijela:</p> <p style="text-align: center;">_____<br/>Nebouša Čović, mag. oec.</p>                       |           |
| <p>Istovjetnost ovog prostornog plana s izvornikom ovjerava:</p> <p style="text-align: center;">_____<br/>--</p>   |      | <p>Pečat nadležnog tijela:</p>  |           |



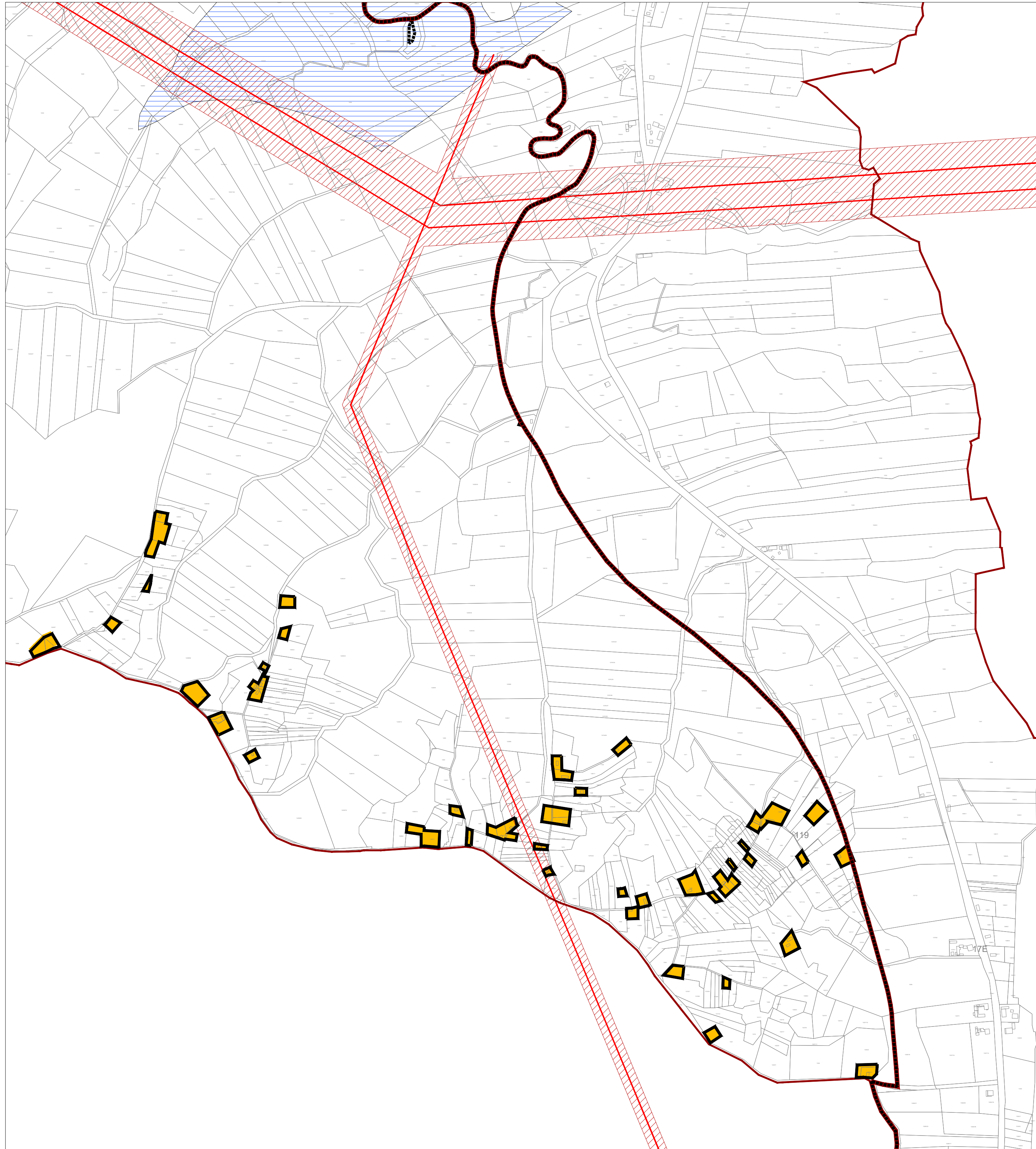


- Granice**
- granična obuhvata Plana / granica II.S
  - granična k.o.
  - granična građevinskog područja naselja i izdvojenog dijela građevinskog područja naselja
  - granična izdvojenog građevinskog područja izvan naselja
- Područja posebnih uvjeta korištenja**
- pojas posebnih uvjeta infrastrukturnih sustava os dalekovoda
  - akumulacija/retencija
- Namjena površina**
- mješovita namjena
  - gospodarska namjena - proizvodna
  - I1 - pretežito industrijska, I2 - pretežito zanatska



|  |  |   |                                 |
|--|--|---|---------------------------------|
| Županija:  |  | <b>SISAČKO-MOSLAVAČKA ŽUPANIJA</b>  |                                 |
| Grad:  |  | <b>GRAD KUTINA</b>  |                                 |
| Naziv prostornog plana:  |  | <b>VII. IZMJENE I DOPUNE<br/>PROSTORNOG PLANA UREĐENJA GRADA KUTINE</b>                                 |                                 |
| Naziv kartografskog prikaza:   |  | <b>GRAĐEVINSKA PODRUČJA<br/>I PODRUČJA POSEBNIH UVJETA KORIŠTENJA</b>                                   |                                 |
| Broj kartografskog prikaza:  | 4-04-1   | Mjerilo kartografskog prikaza:  | 1 : 5 000                       |
| Odluka o izradi prostornog plana (službeno glasilo):<br>Službene novine Grada Kutine 12/23   |  | Odluka predstavničkog tijela o donošenju plana (službeno glasilo):<br>Službene novine Grada Kutine 7/24 |                                 |
| Javna rasprava (datum objave):<br>30. kolovoza 2024. (dnevni tisak)  |  | Javni uvid održan:<br>Od 02. rujna 2024. do 16. rujna 2024.   |                                 |
| Pečat tijela odgovornog za provedbu javne rasprave:  |  | Osoba odgovorna za provedbu javne rasprave:<br><br>Snježana Šlabek Ohman, dipl. ing. arh                |                                 |
| Pravna osoba koja je izradila plan:  | Grgurević & partneri d.o.o.<br>Čanićeva 6, HR-10000 Zagreb |   |                                 |
| Mišljenje na plan prema članku 107. Zakona o prostornom uređenju (NN 153/13, 65/17, 114/18, 39/19, 98/19, 67/23):<br>KLASA: 350-02/24-01/10, URBROJ: 2176-117-03-24-9, 12. studenoga 2024.   |  |   |                                 |
| Odgovorna osoba:   | Hrvoje Vidović, dipl. ing. arh.                            | Odgovorni voditelj:   | Hrvoje Vidović, dipl. ing. arh. |
| Pečat pravne osobe koja je izradila plan:  |  | Pečat odgovornog voditelja:   |                                 |
| Stručni tim u izradi plana:<br>Prof. dr. sc. Oleg Grgurević, dipl. ing. arh., dipl. ing. šum.<br>Ivana Jerković, dipl. ing. arh.<br>Hrvoje Vidović, dipl. ing. arh.<br>Ivana Šuštić, dipl. ing. arh.<br>Nikola Kašić, mag. ing. arch.<br>Marina Krčalić, mag. ing. arch. |  | Marko Jakelić, dipl. ing. arh.<br>Dr. sc. Hrvoje Carić, dipl. oec., dipl. struč. zaštite okoliša        |                                 |
| Pečat predstavničkog tijela:   |  | Predsjednik predstavničkog tijela:<br><br>Nebojša Čović, mag. oec.                                      |                                 |
| Istovjetnost ovog prostornog plana s izvornikom ovjerava:  | Pečat nadležnog tijela:                                    |   |                                 |





**Granice**

- granična obuhvata Plana / granica JLS / granica k.o.
- granična građevinskog područja naselja i izdvojenog dijela građevinskog područja naselja

**Namjena površina**

- mješovita namjena

**Područja posebnih uvjeta korištenja**

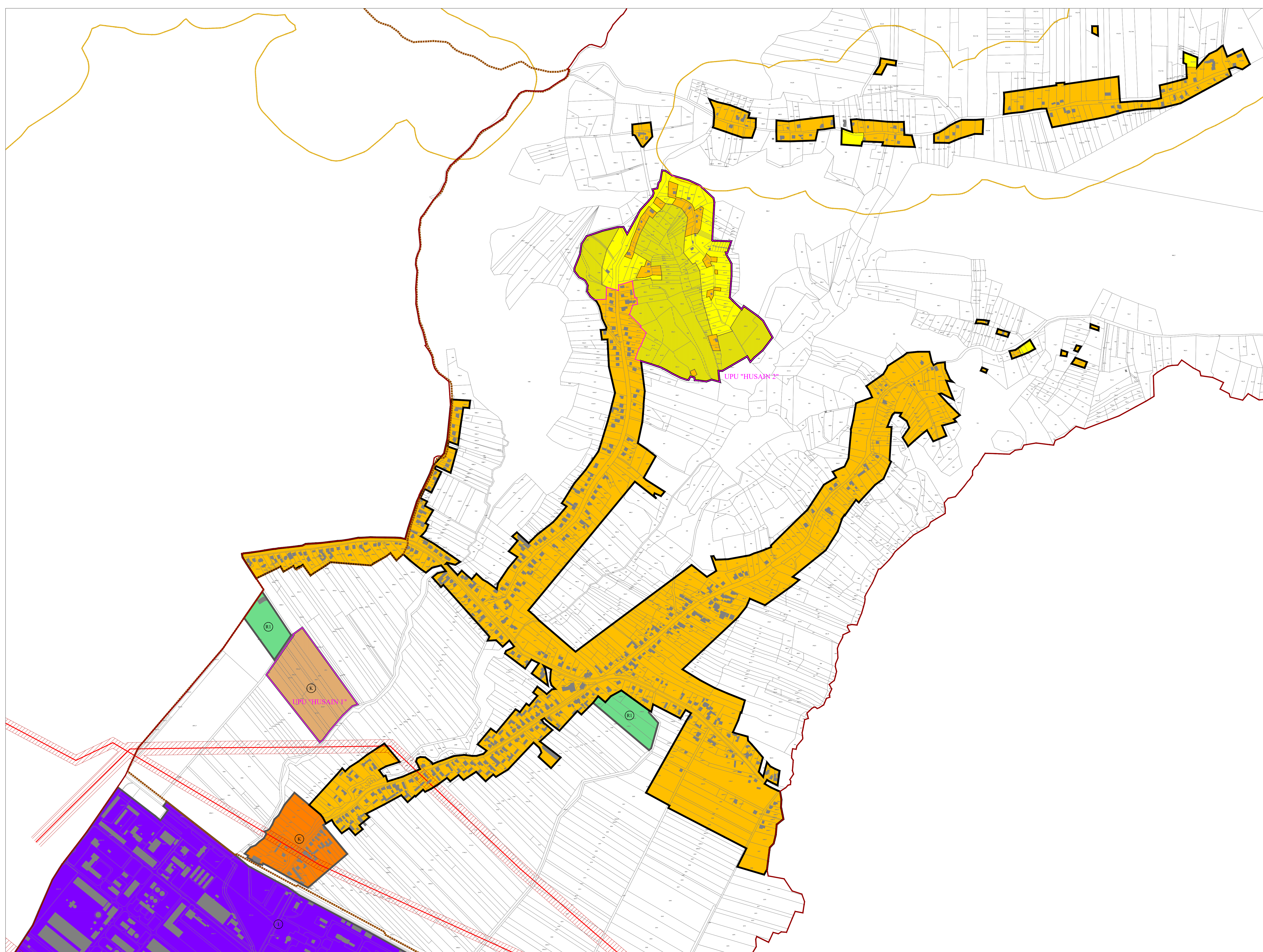
- pojas posebnih uvjeta infrastrukturnih sustava os dalekovoda
- akumulacija/retencija

izgrađeni dio / neizgrađeni dio

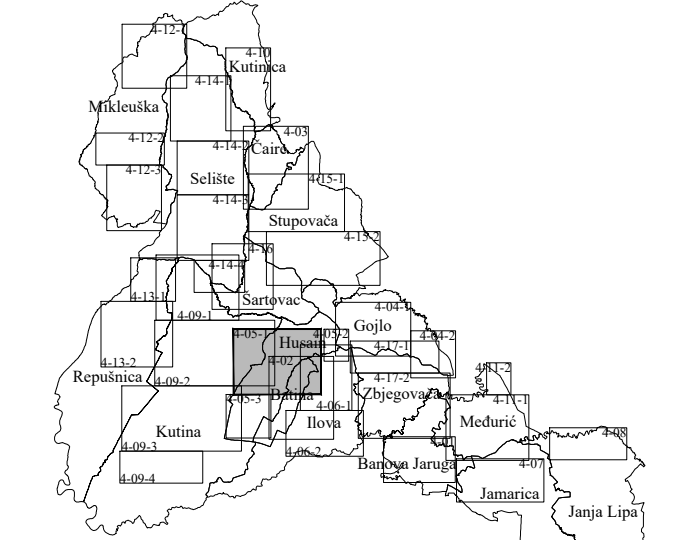
S 0 100 500 m

|  |   |   |                                 |
|--|---|---|---------------------------------|
| Županija:  |   | <b>SISAČKO-MOSLAVAČKA ŽUPANIJA</b>                                      |                                 |
| Grad:  |   | <b>GRAD KUTINA</b>  |                                 |
| Naziv prostornog plana:  |   | <b>VII. IZMJENE I DOPUNE<br/>PROSTORNOG PLANA UREĐENJA GRADA KUTINE</b> |                                 |
| Naziv kartografskog prikaza:   |   | <b>GRAĐEVINSKA PODRUČJA<br/>I PODRUČJA POSEBNIH UVJETA KORIŠTENJA</b>   |                                 |
| Broj kartografskog prikaza:  | 4-04-2  | Mjerilo kartografskog prikaza:  | 1 : 5 000                       |
| Odluka o izradi prostornog plana (službeno glasilo):<br>Službene novine Grada Kutine 12/23   | Odluka predstavničkog tijela o donošenju plana (službeno glasilo):<br>Službene novine Grada Kutine 7/24 |   |                                 |
| Javna rasprava (datum objave):<br>30. kolovoza 2024. (dnevni tisak)  | Javni uvid održan:<br>Od 02. rujna 2024. do 16. rujna 2024.   |   |                                 |
| Pečat tijela odgovornog za provedbu javne rasprave:  | Osoba odgovorna za provedbu javne rasprave:<br><br>Snježana Šlabek Ohman, dipl. ing. arh.               |   |                                 |
| Pravna osoba koja je izradila plan:  | Grgurević & partneri d.o.o.<br>Čanićeva 6, HR-10000 Zagreb  |   |                                 |
| Mišljenje na plan prema članku 107. Zakona o prostornom uređenju (NN 153/13, 65/17, 114/18, 39/19, 98/19, 67/23):<br>KLASA: 350-02/24-01/10, URBROJ: 2176-117-03-24-9, 12. studenoga 2024.   |   |   |                                 |
| Odgovorna osoba:   | Hrvoje Vidović, dipl. ing. arh.   | Odgovorni voditelj:   | Hrvoje Vidović, dipl. ing. arh. |
| Pečat pravne osobe koja je izradila plan:  |   | Pečat odgovornog voditelja:   |                                 |
| Stručni tim u izradi plana:<br>Prof. dr. sc. Oleg Grgurević, dipl. ing. arh., dipl. ing. šum.<br>Ivona Jerković, dipl. ing. arh.<br>Hrvoje Vidović, dipl. ing. arh.<br>Ivana Šustić, dipl. ing. arh.<br>Nikola Kašić, mag. ing. arch.<br>Marina Krčalić, mag. ing. arch. | Marko Jakelić, dipl. ing. arh.<br>Dr. sc. Hrvoje Carić, dipl. oec., dipl. struč. zaštite okoliša        |   |                                 |
| Pečat predstavničkog tijela:   |   | Predsjednik predstavničkog tijela:                                      | Nebojša Čović, mag. oec.        |
| Istovjetnost ovog prostornog plana s izvornikom ovjerava:  | Pečat nadležnog tijela:   |   |                                 |



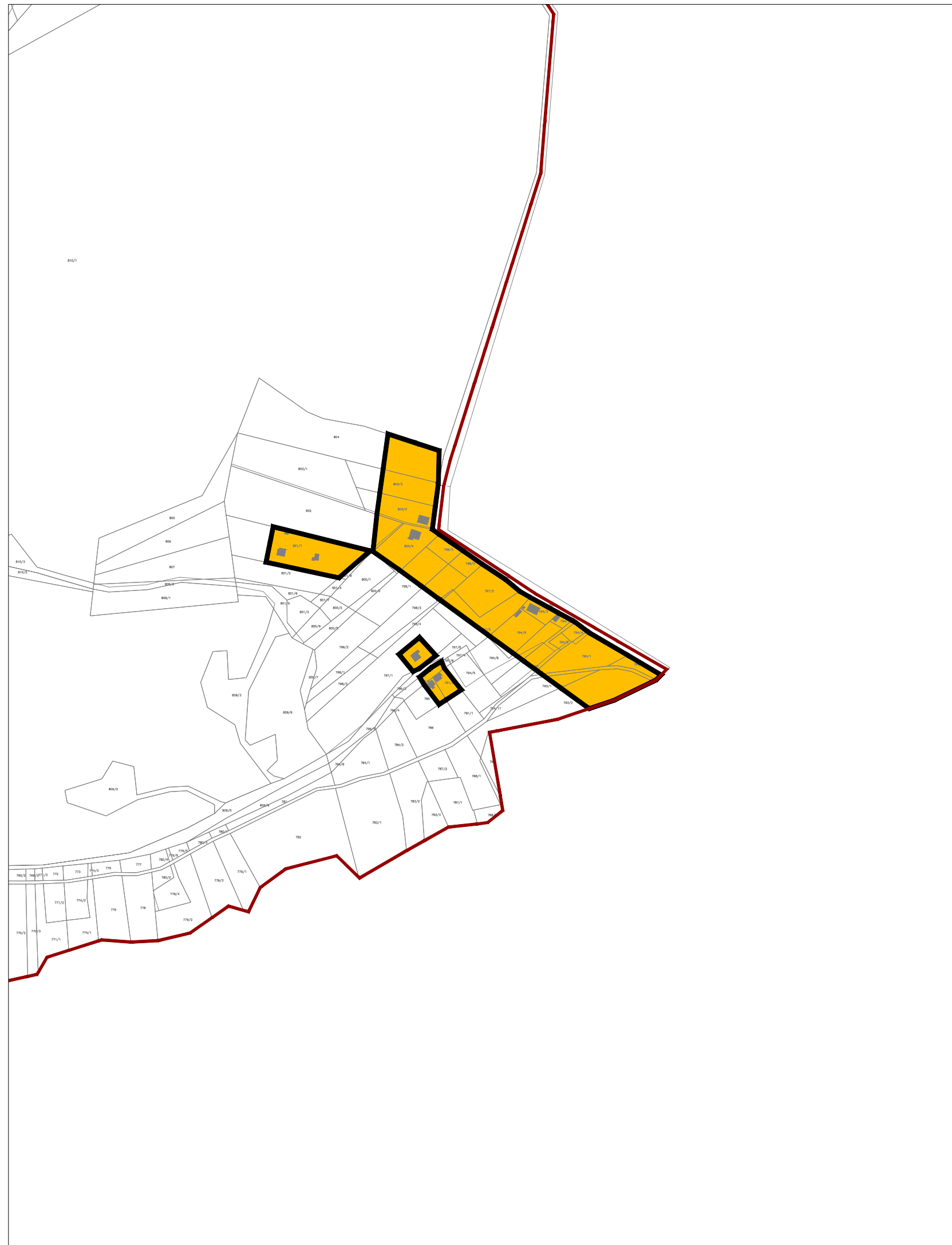


- Granice**
- granica k.o.
  - granica građevinskog područja naselja i izdvojenog dijela građevinskog područja naselja
  - granica izdvojenog građevinskog područja izvan naselja
- Namjena površina**
- mješovita namjena
  - gospodarska namjena - proizvodna I1 - pretežito industrijska, I2 - pretežito zanatska
  - gospodarska namjena - poslovna K1 - pretežito ulazna, K2 - pretežito trgovačka, K3 - komercijalna, K4 - servisona, K5 - općini obilježene
  - sportsko - rekreacijska namjena R1 - sportsko-rekreacijski centar
- Područja posebnih uvjeta korištenja**
- obuhvat obveznog urbanističkog plana uređenja
  - obuhvat obveznog generalnog urbanističkog plana
  - neuređeni dio građevinskog područja
  - pojas posebnih uvjeta infrastrukturnih sustava os željezničke pruge/os dalekovođa
- Područja posebnih ograničenja u korištenju**
- Tlo
  - aktivno tlo ili moguće klizište i odron



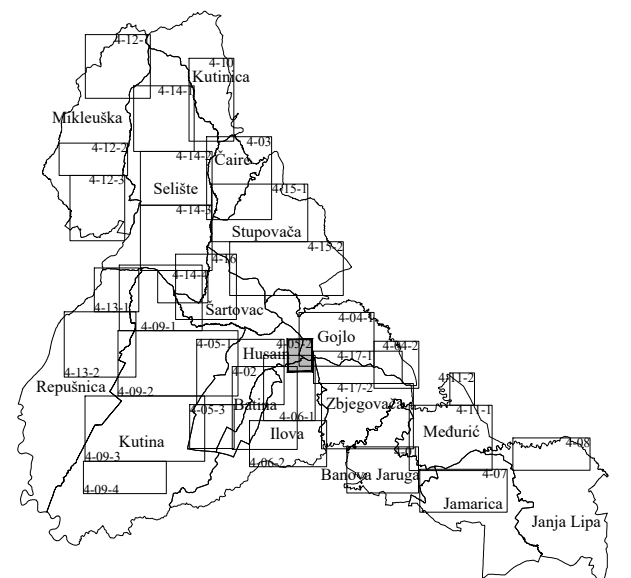
|   |   |
|---|---|
| Županija:<br><b>SISAČKO-MOSLAVAČKA ŽUPANIJA</b>   |   |
| Grad:<br><b>GRAD KUTINA</b>   |   |
| Naziv prostornog plana:<br><b>VII. IZMJENE I DOPUNE<br/>PROSTORNOG PLANA UREĐENJA GRADA KUTINE</b>  |   |
| Naziv kartografskog prikaza:<br><b>GRAĐEVINSKA PODRUČJA<br/>I PODRUČJA POSEBNIH UVJETA KORIŠTENJA</b>   |   |
| Broj kartografskog prikaza:<br><b>4-05-1</b>  | Mjerilo kartografskog prikaza:<br><b>1 : 5 000</b>  |
| Odluka o izradi prostornog plana (službeno glasilo):<br>Službene novine Grada Kutine 12/23  | Odluka predstavničkog tijela o donošenju plana (službeno glasilo):<br>Službene novine Grada Kutine 7/24 |
| Javna rasprava (datum objave):<br>30. kolovoza 2024. (dnevni tisak)   | Javni uvid održan:<br>Od 02. rujna 2024. do 16. rujna 2024.   |
| Pečat tijela odgovornog za provedbu javne rasprave:   | Osoba odgovorna za provedbu javne rasprave:<br><br>Snježana Šlabek Ohman, dipl. ing. arh.               |
| Pravna osoba koja je izradila plan:<br>Grgurević & partneri d.o.o.<br>Čanićeva 6, HR-10000 Zagreb   |   |
| Mišljenje na plan prema članku 107. Zakona o prostornom uređenju (NN 153/13, 65/17, 114/18, 39/19, 98/19, 67/23);<br>KLASA: 350-02/24-01/10, URBROJ: 2176-117-03-24-9, 12. studenoga 2024.  |   |
| Odgovorna osoba:<br><br>Hrvoje Vidović, dipl. ing. arh.   | Odgovorni voditelj:<br><br>Hrvoje Vidović, dipl. ing. arh.  |
| Pečat pravne osobe koja je izradila plan:   | Pečat odgovornog voditelja:   |
| Stručni tim u izradi plana:<br>Prof. dr. sc. Oleg Grgurević, dipl. ing. arh., dipl. ing. sum.<br>Ivona Jerković, dipl. ing. arh.<br>Hrvoje Vidović, dipl. ing. arh.<br>Ivana Šušić, dipl. ing. arh.<br>Nikola Kašić, mag. ing. arch.<br>Marina Krčalić, mag. ing. arch. | Marko Jakelić, dipl. ing. arh.<br>Dr. sc. Hrvoje Carić, dipl. oec., dipl. struč. zaštite okoliša        |
| Pečat predstavničkog tijela:  | Predsjednik predstavničkog tijela:<br><br>Nebojša Čović, mag. oec.                                      |
| Istovjetnost ovog prostornog plana s izvornikom ovjerava:   | Pečat nadležnog tijela:   |





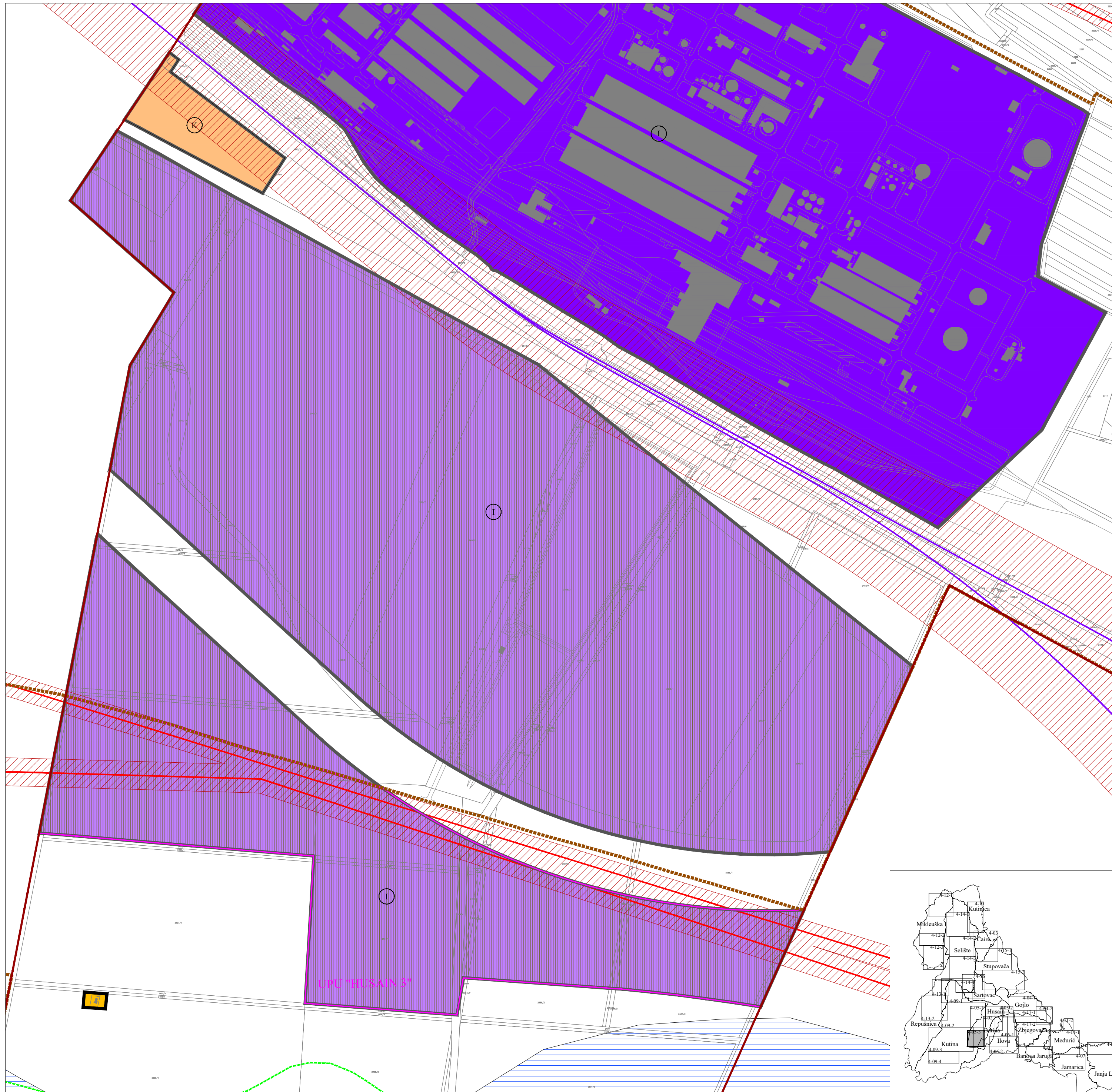
- Granice*
- granica k.o.
  - granica građevinskog područja naselja i izdvojenog dijela građevinskog područja naselja
- Namjena površina*
- mješovita namjena

S



|  |  |
|--|--|
| <p>Županija:</p> <h2 style="margin: 0;">SISAČKO-MOSLAVAČKA ŽUPANIJA</h2> <p>Grad:</p> <h3 style="margin: 0;">GRAD KUTINA</h3>  |  |
| <p>Naziv prostornog plana:</p> <h2 style="margin: 0;">VII. IZMJENE I DOPUNE<br/>PROSTORNOG PLANA UREĐENJA GRADA KUTINE</h2>  |  |
| <p>Naziv kartografskog prikaza:</p> <h3 style="margin: 0;">GRAĐEVINSKA PODRUČJA<br/>I PODRUČJA POSEBNIH UVJETA KORIŠTENJA</h3>   |  |
| <p>Broj kartografskog prikaza:</p> <p style="text-align: center;"><b>4-05-2</b></p>  | <p>Mjerilo kartografskog prikaza:</p> <p style="text-align: center;"><b>1 : 5 000</b></p>  |
| <p>Odluka o izradi prostornog plana (službeno glasilo):<br/>Službene novine Grada Kutine 12/23</p>   | <p>Odluka predstavničkog tijela o donošenju plana (službeno glasilo):<br/>Službene novine Grada Kutine 7/24</p>                      |
| <p>Javna rasprava (datum objave):<br/>30. kolovoza 2024. (dnevni tisak)</p>  | <p>Javni uvid održan:<br/>Od 02. rujna 2024. do 16. rujna 2024.</p>  |
| <p>Pečat tijela odgovornog za provedbu javne rasprave:</p>   | <p>Osoba odgovorna za provedbu javne rasprave:</p> <p style="margin-top: 20px;">_____<br/>Snježana Šlabek Ohman, dipl. ing. arh.</p> |
| <p>Pravna osoba koja je izradila plan:</p> <p style="text-align: center;">Grgurević &amp; partneri d.o.o.<br/>Čanićeva 6, HR-10000 Zagreb</p>  |  |
| <p>Mišljenje na plan prema članku 107. Zakona o prostornom uređenju (NN 153/13, 65/17, 114/18, 39/19, 98/19, 67/23):<br/>KLASA: 350-02/24-01/10, URBROJ: 2176-117-03-24-9, 12. studenoga 2024.</p>   |  |
| <p>Odgovorna osoba:</p> <p style="margin-top: 20px;">_____<br/>Hrvoje Vidović, dipl. ing. arh.</p>   | <p>Odgovorni voditelj:</p> <p style="margin-top: 20px;">_____<br/>Hrvoje Vidović, dipl. ing. arh.</p>                                |
| <p>Pečat pravne osobe koja je izradila plan:</p>   | <p>Pečat odgovornog voditelja:</p>   |
| <p>Stručni tim u izradi plana:</p> <p>Prof. dr. sc. Oleg Grgurević, dipl. ing. arh., dipl. ing. šum.<br/>Ivona Jerković, dipl. ing. arh.<br/>Hrvoje Vidović, dipl. ing. arh.<br/>Ivana Šustić, dipl. ing. arh.<br/>Nikola Kašić, mag. ing. arch.<br/>Marina Krčalić, mag. ing. arch.</p> |  |
| <p>Pečat predstavničkog tijela:</p>  |  |
| <p>Predsjednik predstavničkog tijela:</p> <p style="margin-top: 20px;">_____<br/>Nebojša Čović, mag. oec.</p>  |  |
| <p>Istovjetnost ovog prostornog plana s izvornikom ovjerava:</p> <p style="text-align: center;">_____</p>  |  |
| <p>Pečat nadležnog tijela:</p>   |  |

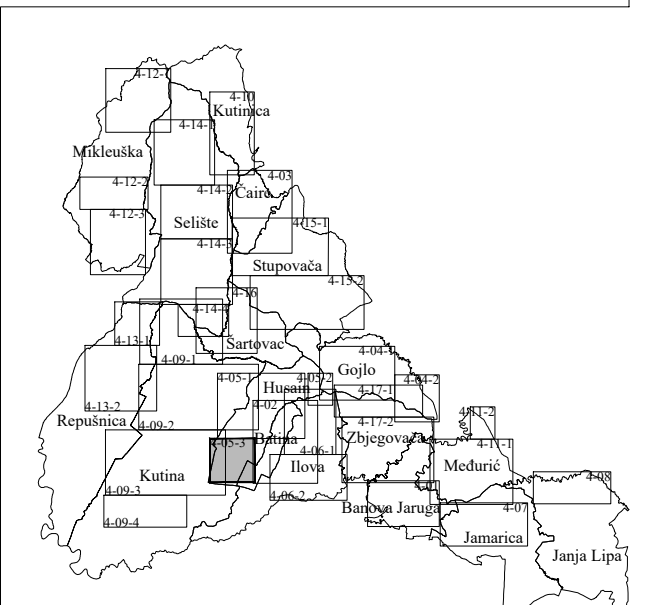




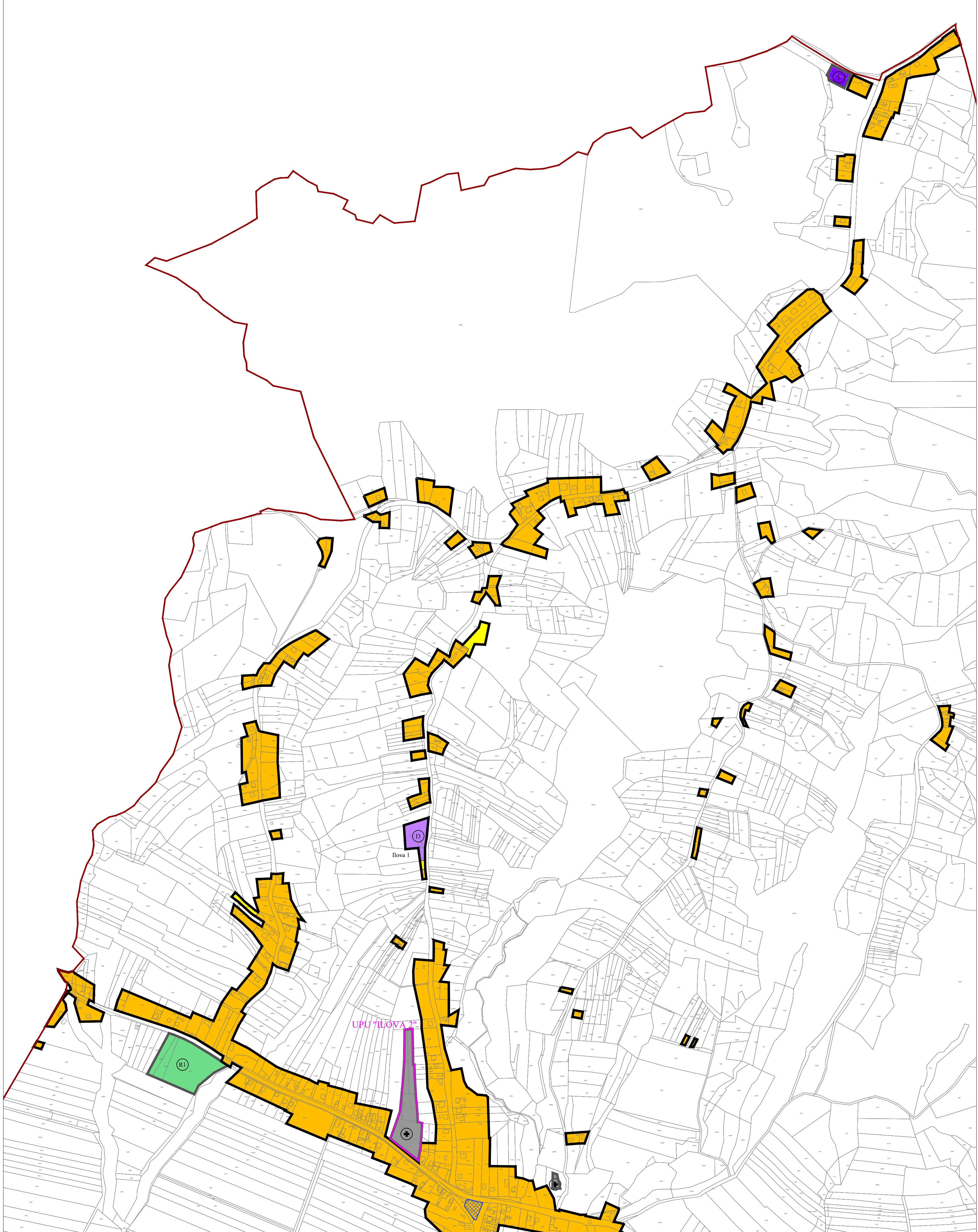
- Granice**
- granica k.o.
  - granica građevinskog područja naselja i izdvojenog dijela građevinskog područja naselja
  - granica izdvojenog građevinskog područja izvan naselja
- Namjena površina**
- mješovita namjena
  - gospodarska namjena - proizvodna I - opća
  - gospodarska namjena - poslovna K - opća
- Područja posebnih uvjeta korištenja**
- obuhvat obveznog urbanističkog plana uređenja
  - obuhvat obveznog generalnog urbanističkog plana
  - neuređeni dio građevinskog područja
  - pojas posebnih uvjeta infrastrukturnih sustava os željezničke pruge/os dalekovoda
  - os plinovoda koji nije u funkciji
  - retencija za obranu od poplave



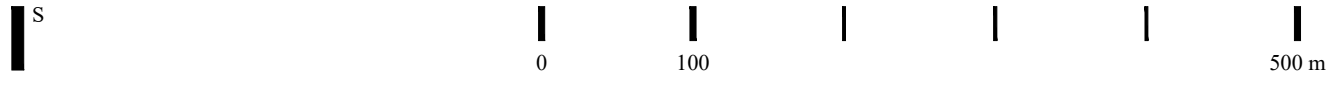
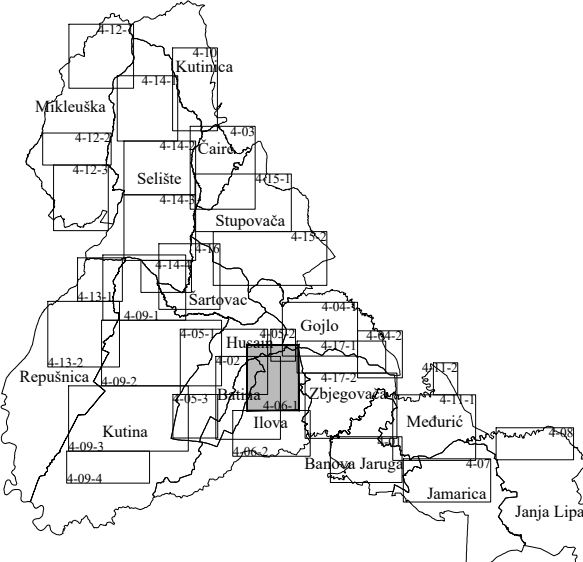
|  |        |   |           |
|--|--------|---|-----------|
| Županija:  |        | <b>SISAČKO-MOSLAVAČKA ŽUPANIJA</b>  |           |
| Grad:  |        | <b>GRAD KUTINA</b>  |           |
| Naziv prostornog plana:  |        | <b>VII. IZMJENE I DOPUNE<br/>PROSTORNOG PLANA UREĐENJA GRADA KUTINE</b>                                 |           |
| Naziv kartografskog prikaza:   |        | <b>GRAĐEVINSKA PODRUČJA<br/>I PODRUČJA POSEBNIH UVJETA KORIŠTENJA</b>                                   |           |
| Broj kartografskog prikaza:  | 4-05-3 | Mjerilo kartografskog prikaza:  | 1 : 5 000 |
| Odluka o izradi prostornog plana (službeno glasilo):<br>Službene novine Grada Kutine 12/23   |        | Odluka predstavničkog tijela o donošenju plana (službeno glasilo):<br>Službene novine Grada Kutine 7/24 |           |
| Javna rasprava (datum objave):<br>30. kolovoza 2024. (dnevni tisak)  |        | Javni uvid održan:<br>Od 02. rujna 2024. do 16. rujna 2024.   |           |
| Pečat tijela odgovornog za provedbu javne rasprave:  |        | Osoba odgovorna za provedbu javne rasprave:<br><br>_____<br>Snježana Štabelk Ohman, dipl. ing. arh.     |           |
| Pravna osoba koja je izradila plan:  |        | Grgurević & partneri d.o.o.<br>Čanićeva 6, HR-10000 Zagreb  |           |
| Mišljenje na plan prema članku 107. Zakona o prostornom uređenju (NN 153/13, 65/17, 114/18, 39/19, 98/19, 67/23):<br>KLASA: 350-02/24-01/10, URBROJ: 2176-117-03-24-9, 12. studenoga 2024.   |        |   |           |
| Odgovorna osoba:   |        | Odgovorni voditelj:   |           |
| _____<br>Hrvoje Vidović, dipl. ing. arh.   |        | _____<br>Hrvoje Vidović, dipl. ing. arh.  |           |
| Pečat pravne osobe koja je izradila plan:  |        | Pečat odgovornog voditelja:   |           |
| Stručni tim u izradi plana:<br>Prof. dr. sc. Oleg Grgurević, dipl. ing. arh., dipl. ing. šum.<br>Ivana Jerković, dipl. ing. arh.<br>Hrvoje Vidović, dipl. ing. arh.<br>Ivana Šuštić, dipl. ing. arh.<br>Nikola Kašić, mag. ing. arch.<br>Marina Krčalić, mag. ing. arch. |        | Marko Jakelić, dipl. ing. arh.<br>Dr. sc. Hrvoje Carić, dipl. oec., dipl. struč. zaštite okoliša        |           |
| Pečat predstavničkog tijela:   |        | Predsjednik predstavničkog tijela:<br><br>_____<br>Nebojša Čović, mag. oec.                             |           |
| Istovjetnost ovog prostornog plana s izvornikom ovjerava:  |        | Pečat nadležnog tijela:<br><br>_____  |           |







- Granice**
- granica obuhvata Plana / granica JLS / granica k.o.
  - granica građevinskog područja naselja i izdvojenog dijela građevinskog područja naselja
  - granica izdvojenog građevinskog područja izvan naselja
- Namjena površina**
- mješovita namjena
  - I gospodarska namjena - proizvodna  
I1 - pretežito industrijska, I2 - pretežito zanatska  
I3 - prehrambeno-prerađivačka
  - R sportsko - rekreacijska namjena  
R1 - sportsko-rekreacijski centar
  - ⊕ groblje
- Područja posebnih uvjeta korištenja**
- ▨ kulturno dobro
  - obuhvat obveznog urbanističkog plana uređenja



|  |  |   |  |
|--|--|---|--|
| Županija:  |  | <b>SISAČKO-MOSLAVAČKA ŽUPANIJA</b>  |  |
| Grad:  |  | <b>GRAD KUTINA</b>  |  |
| Naziv prostornog plana:  |  | <b>VII. IZMJENE I DOPUNE<br/>PROSTORNOG PLANA UREĐENJA GRADA KUTINE</b>                                 |  |
| Naziv kartografskog prikaza:   |  | <b>GRAĐEVINSKA PODRUČJA<br/>I PODRUČJA POSEBNIH UVJETA KORIŠTENJA</b>                                   |  |
| Broj kartografskog prikaza:  | 4-06-1                                   | Mjerilo kartografskog prikaza:  | 1 : 5 000                                |
| Odluka o izradi prostornog plana (službeno glasilo):<br>Službene novine Grada Kutine 12/23   |  | Odluka predstavničkog tijela o donošenju plana (službeno glasilo):<br>Službene novine Grada Kutine 7/24 |  |
| Javna rasprava (datum objave):<br>30. kolovoza 2024. (dnevni tisak)  |  | Javni uvid održan:<br>Od 02. rujna 2024. do 16. rujna 2024.   |  |
| Pečat tijela odgovornog za provedbu javne rasprave:  |  | Osoba odgovorna za provedbu javne rasprave:<br><br>Snježana Šlabek Otman, dipl. ing. arh.               |  |
| Pravna osoba koja je izradila plan:  |  | Grgurević & partneri d.o.o.<br>Čanićeva 6, HR-10000 Zagreb  |  |
| Mišljenje na plan prema članku 107. Zakona o prostornom uređenju (NN 153/13, 65/17, 114/18, 39/19, 98/19, 67/23):<br>KLASA: 350-02/24-01/10, URBROJ: 2176-117-03-24-9, 12. studenoga 2024.   |  |   |  |
| Odgovorna osoba:   | _____<br>Hrvoje Vidović, dipl. ing. arh. | Odgovorni voditelj:   | _____<br>Hrvoje Vidović, dipl. ing. arh. |
| Pečat pravne osobe koja je izradila plan:  |  | Pečat odgovornog voditelja:   |  |
| Stručni tim u izradi plana:<br>Prof. dr. sc. Oleg Grgurević, dipl. ing. arh., dipl. ing. šum.<br>Ivana Jerković, dipl. ing. arh.<br>Hrvoje Vidović, dipl. ing. arh.<br>Ivana Šuštić, dipl. ing. arh.<br>Nikola Kašić, mag. ing. arch.<br>Marina Krčalić, mag. ing. arch. |  | Marko Jakelić, dipl. ing. arh.<br>Dr. sc. Hrvoje Carić, dipl. oec., dipl. struč. zaštite okoliša        |  |
| Pečat predstavničkog tijela:   |  | Predsjednik predstavničkog tijela:<br><br>Nebojša Čović, mag. oec.                                      |  |
| Istovjetnost ovog prostornog plana s izvornikom ovjerava:  |  | Pečat nadležnog tijela:   |  |





**Granice**

- granica obuhvata Plana / granica JLS / granica k.o.
- granica građevinskog područja naselja i izdvojenog dijela građevinskog područja naselja
- granica izdvojenog građevinskog područja izvan naselja

**Namjena površina**

- neuređeni dio građevinskog područja
- mješovita namjena
- (K) gospodarska namjena - poslovna K1 - pretež. uslužna, K2 - pretež. trgovačka, K3 - komunalna, K4 - servisna, K5 - prateći objekti željeznice
- (PG) gospodarska namjena PG - poljoprivredno gospodarstvo

**Područja posebnih uvjeta korištenja**

- pojas posebnih uvjeta infrastrukturnih sustava os željezničke pruge/os dalekovoda
- os plinovoda koji nije u funkciji
- kulturno dobro
- obuhvat obveznog urbanističkog plana uređenja

**Legenda**

- neuređeni dio građevinskog područja
- pojas posebnih uvjeta infrastrukturnih sustava os željezničke pruge/os dalekovoda
- os plinovoda koji nije u funkciji

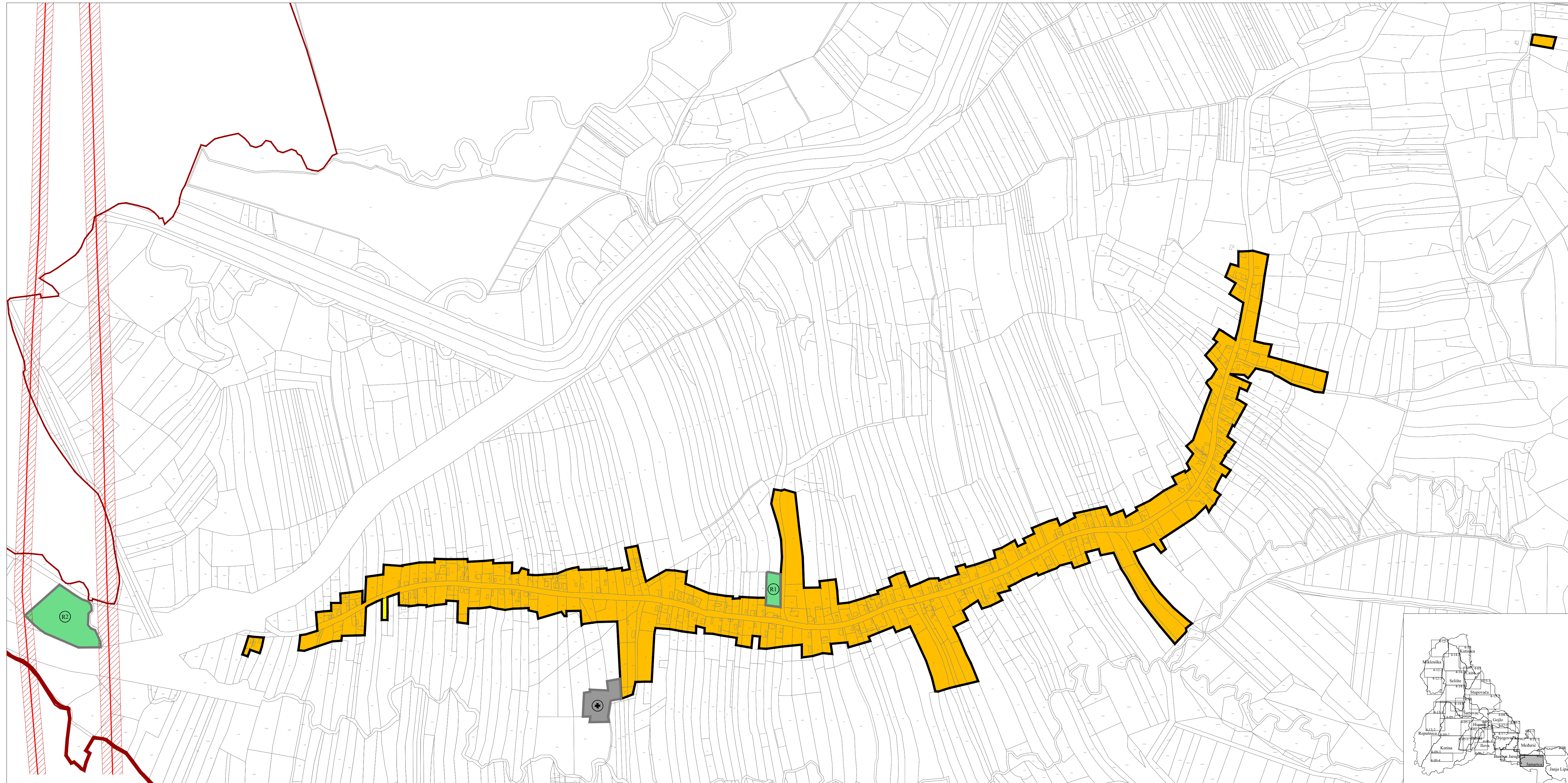
**Mapa županije**

**Skala**

0 100 500 m

|  |  |   |  |
|--|--|---|--|
| Županija:  |  | <b>SISAČKO-MOSLAVAČKA ŽUPANIJA</b>  |  |
| Grad:  |  | <b>GRAD KUTINA</b>  |  |
| Naziv prostornog plana:  |  | <b>VII. IZMJENE I DOPUNE<br/>PROSTORNOG PLANA UREĐENJA GRADA KUTINE</b>                                 |  |
| Naziv kartografskog prikaza:   |  | <b>GRAĐEVINSKA PODRUČJA<br/>I PODRUČJA POSEBNIH UVJETA KORIŠTENJA</b>                                   |  |
| Broj kartografskog prikaza:  | 4-06-2                                   | Mjerilo kartografskog prikaza:  | 1 : 5 000                                |
| Odluka o izradi prostornog plana (službeno glasilo):<br>Službene novine Grada Kutine 12/23   |  | Odluka predstavničkog tijela o donošenju plana (službeno glasilo):<br>Službene novine Grada Kutine 7/24 |  |
| Javna rasprava (datum objave):<br>30. kolovoza 2024. (dnevni tisak)  |  | Javni uvid održan:<br>Od 02. rujna 2024. do 16. rujna 2024.   |  |
| Pečat tijela odgovornog za provedbu javne rasprave:  |  | Osoba odgovorna za provedbu javne rasprave:<br><br>_____<br>Snježana Šlabek Ohman, dipl. ing. arh.      |  |
| Pravna osoba koja je izradila plan:  |  | Grgurević & partneri d.o.o.<br>Čanićeva 6, HR-10000 Zagreb  |  |
| Mišljenje na plan prema članku 107. Zakona o prostornom uređenju (NN 153/13, 65/17, 114/18, 39/19, 98/19, 67/23);<br>KLASA: 350-02/24-01/10, URBROJ: 2176-117-03-24-9, 12. studenoga 2024.   |  |   |  |
| Odgovorna osoba:   | _____<br>Hrvoje Vidović, dipl. ing. arh. | Odgovorni voditelj:   | _____<br>Hrvoje Vidović, dipl. ing. arh. |
| Pečat pravne osobe koja je izradila plan:  |  | Pečat odgovornog voditelja:   |  |
| Stručni tim u izradi plana:<br>Prof. dr. sc. Oleg Grgurević, dipl. ing. arh., dipl. ing. šum.<br>Ivana Jerković, dipl. ing. arh.<br>Hrvoje Vidović, dipl. ing. arh.<br>Ivana Šuštić, dipl. ing. arh.<br>Nikola Kašić, mag. ing. arch.<br>Marina Krčalić, mag. ing. arch. |  | Marko Jakelić, dipl. ing. arh.<br>Dr. sc. Hrvoje Carić, dipl. oec., dipl. struč. zaštite okoliša        |  |
| Pečat predstavničkog tijela:   | _____<br>Nebojša Čović, mag. oec.        | Predsjednik predstavničkog tijela:  | _____<br>Nebojša Čović, mag. oec.        |
| Istovjetnost ovog prostornog plana s izvornikom ovjerava:  |  | Pečat nadležnog tijela:   |  |





**Granice**

- granična obuhvata Plana / granica JLS / granica k.o.
- granična građevinskog područja naselja i izdvojenog dijela građevinskog područja naselja
- granična izdvojenog građevinskog područja izvan naselja

**Područja posebnih uvjeta korištenja**

- pojas posebnih uvjeta infrastrukturnih sustava os dalekovoda

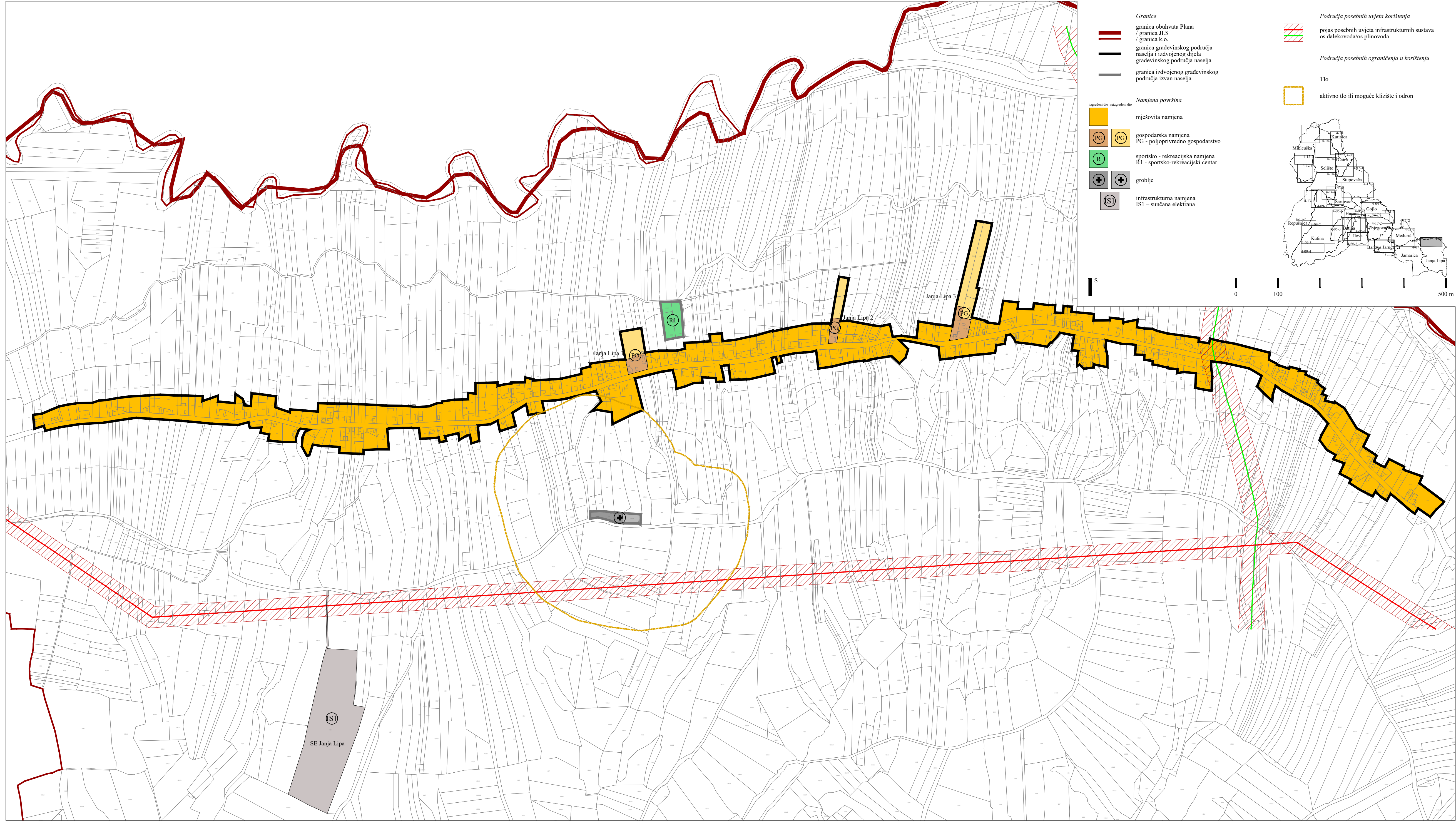
**Namjena površina**

- mješovita namjena
- sportsko - rekreacijska namjena
- R1 - sportsko-rekreacijski centar
- R2 - sportsko igralište
- grobije

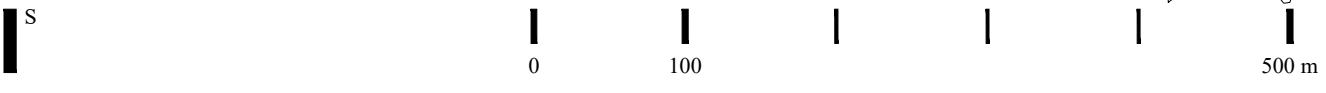
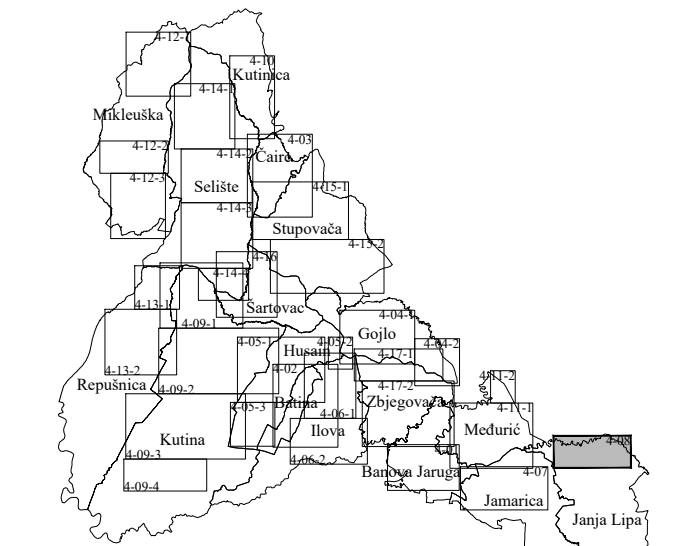


|  |   |
|--|---|
| Županija:<br><b>SISAČKO-MOSLAVAČKA ŽUPANIJA</b>  |   |
| Grad:<br><b>GRAD KUTINA</b>  |   |
| Naziv prostornog plana:<br><b>VII. IZMJENE I DOPUNE<br/>PROSTORNOG PLANA UREĐENJA GRADA KUTINE</b>   |   |
| Naziv kartografskog prikaza:<br><b>GRAĐEVINSKA PODRUČJA<br/>I PODRUČJA POSEBNIH UVJETA KORIŠTENJA</b>  |   |
| Broj kartografskog prikaza:<br><b>4-07</b>   | Mjerilo kartografskog prikaza:<br><b>1 : 5 000</b>  |
| Odluka o izradi prostornog plana (službeno glasilo):<br>Službene novine Grada Kutine 12/23   | Odluka predstavničkog tijela o donošenju plana (službeno glasilo):<br>Službene novine Grada Kutine 7/24 |
| Javna rasprava (datum objave):<br>30. kolovoza 2024. (dnevni tisak)  | Javni uvid održan:<br>Od 02. rujna 2024. do 16. rujna 2024.   |
| Pečat tijela odgovornog za provedbu javne rasprave:  | Osoba odgovorna za provedbu javne rasprave:<br><br>Snježana Šlabek Ohman, dipl. ing. arh.               |
| Pravna osoba koja je izradila plan:<br>Grgurević & partneri d.o.o.<br>Čanićeva 6, HR-10000 Zagreb  |   |
| Mišljenje na plan prema članku 107. Zakona o prostornom uređenju (NN 153/13, 65/17, 114/18, 39/19, 98/19, 67/23):<br>KLASA: 350-02/24-01/10, URBROJ: 2176-117-03-24-9, 12. studenoga 2024.   |   |
| Odgovorna osoba:<br><br>Hrvoje Vidović, dipl. ing. arh.  | Odgovorni voditelj:<br><br>Hrvoje Vidović, dipl. ing. arh.  |
| Pečat pravne osobe koja je izradila plan:  | Pečat odgovornog voditelja:   |
| Stručni tim u izradi plana:<br>Prof. dr. sc. Oleg Grgurević, dipl. ing. arh., dipl. ing. sum.<br>Ivona Jerković, dipl. ing. arh.<br>Hrvoje Vidović, dipl. ing. arh.<br>Ivana Sustić, dipl. ing. arh.<br>Nikola Kašić, mag. ing. arch.<br>Marina Krčalić, mag. ing. arch. | Marko Jakelić, dipl. ing. arh.<br>Dr. sc. Hrvoje Carić, dipl. oec., dipl. struč. zaštite okoliša        |
| Pečat predstavničkog tijela:   | Predsjednik predstavničkog tijela:<br><br>Nebojša Čović, mag. oec.                                      |
| Istovjetnost ovog prostornog plana s izvornikom ovjerava:  | Pečat nadležnog tijela:   |



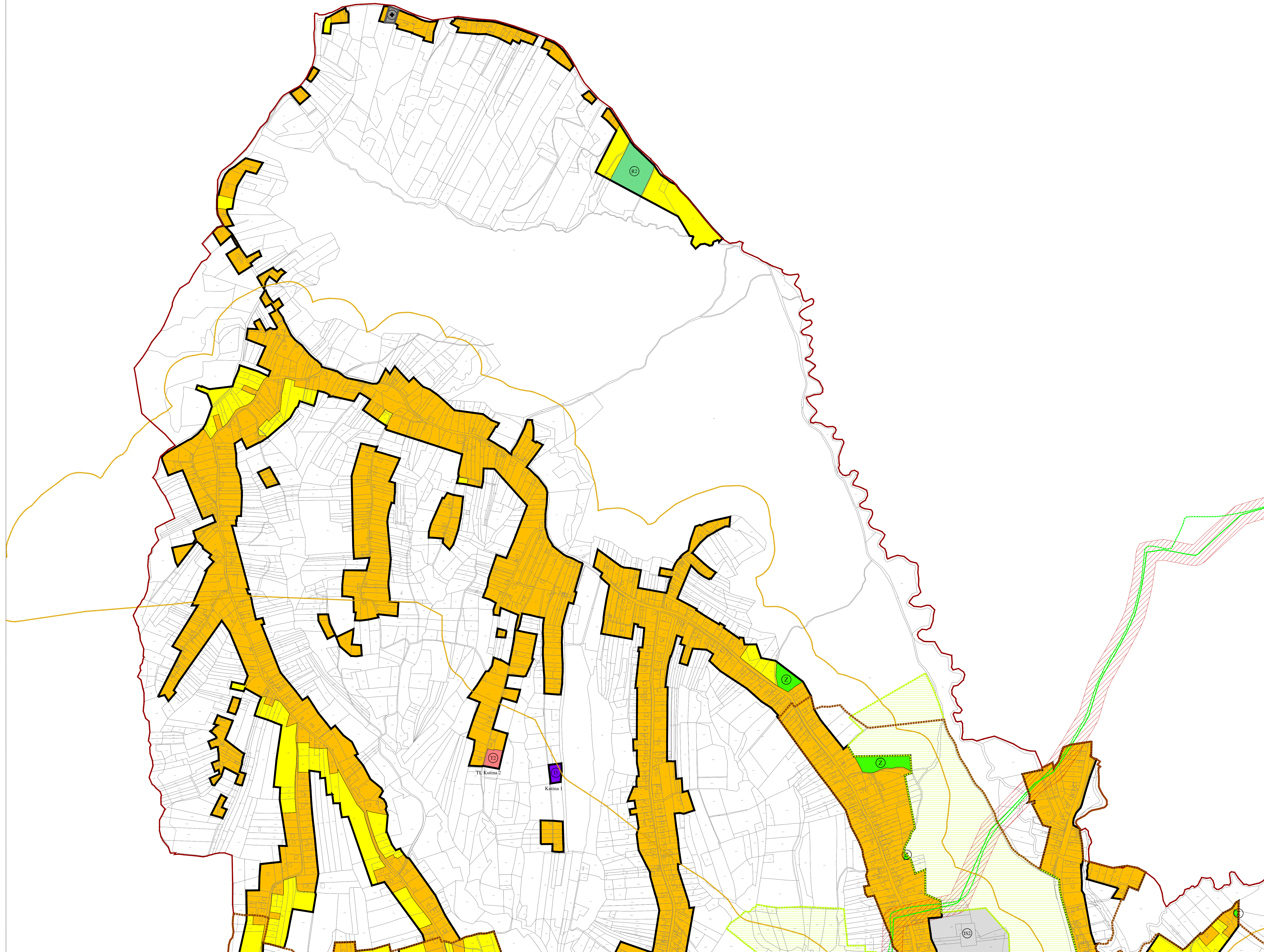


- Granice**
- granična obuhvata Plana / granična JLS / granična k.o.
  - granična građevinskog područja naselja i izdvojenog dijela građevinskog područja naselja
  - granična izdvojenog građevinskog područja izvan naselja
- Namjena površina**
- mješovita namjena
  - gospodarska namjena PG - poljoprivredno gospodarstvo
  - sportsko - rekreacijska namjena R1 - sportsko-rekreacijski centar
  - grobilje
  - infrastrukturna namjena IS1 - sunčana elektrana
- Područja posebnih uvjeta korištenja**
- pojas posebnih uvjeta infrastrukturnih sustava os dalekovoda/os plinovoda
- Područja posebnih ograničenja u korištenju**
- Tlo
  - aktivno tlo ili moguće klizište i odron

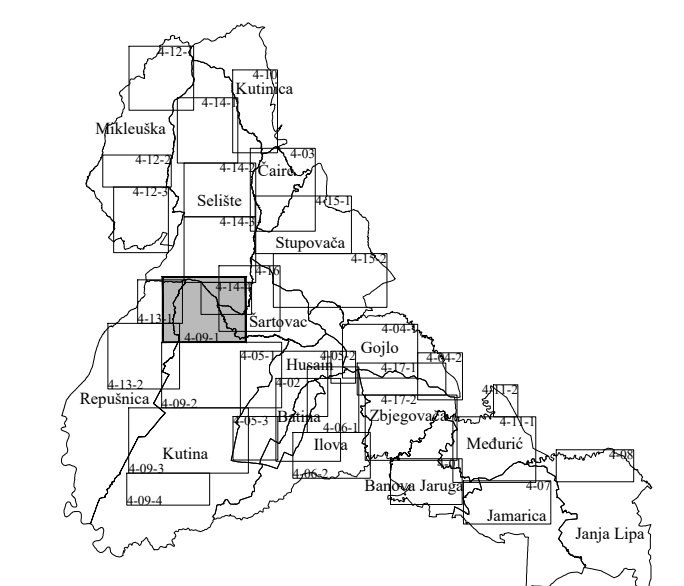


|   |   |   |
|---|---|---|
| Županija:   | <b>SISAČKO-MOSLAVAČKA ŽUPANIJA</b>  |   |
| Grad:   | <b>GRAD KUTINA</b>  |   |
| Naziv prostornog plana:   | <b>VII. IZMJENE I DOPUNE<br/>PROSTORNOG PLANA UREĐENJA GRADA KUTINE</b>                                 |   |
| Naziv kartografskog prikaza:  | <b>GRAĐEVINSKA PODRUČJA<br/>I PODRUČJA POSEBNIH UVJETA KORIŠTENJA</b>                                   |   |
| Broj kartografskog prikaza:   | 4-08  | Mjerilo kartografskog prikaza: <b>1 : 5 000</b> |
| Odluka o izradi prostornog plana (službeno glasilo):<br>Službene novine Grada Kutine 12/23  | Odluka predstavničkog tijela o donošenju plana (službeno glasilo):<br>Službene novine Grada Kutine 7/24 |   |
| Javna rasprava (datum objave):<br>30. kolovoza 2024. (dnevni tisak)   | Javni uvid održan:<br>Od 02. rujna 2024. do 16. rujna 2024.   |   |
| Pečat tijela odgovornog za provedbu javne rasprave:   | Osoba odgovorna za provedbu javne rasprave:<br><br>Siježana Šlabek Ohman, dipl. ing. arh                |   |
| Pravna osoba koja je izradila plan:   | Grgurević & partneri d.o.o.<br>Čanićeva 6, HR-10000 Zagreb  |   |
| Mišljenje na plan prema članku 107. Zakona o prostornom uređenju (NN 153/13, 65/17, 114/18, 39/19, 98/19, 67/23):<br>KLASA: 350-02/24-01/10, URBROJ: 2176-117-03-24-9, 12. studenoga 2024.  | Odgovorna osoba:<br><br>Hrvoje Vidović, dipl. ing. arh.   |   |
| Odgovorna osoba:  | Odgovorni voditelj:<br><br>Hrvoje Vidović, dipl. ing. arh.  |   |
| Pečat pravne osobe koja je izradila plan:   | Pečat odgovornog voditelja:   |   |
| Stručni tim u izradi plana:<br>Prof. dr. sc. Oleg Grgurević, dipl. ing. arh., dipl. ing. šum.<br>Ivana Jerković, dipl. ing. arh.<br>Hrvoje Vidović, dipl. ing. arh.<br>Ivana Šustić, dipl. ing. arh.<br>Nikola Kasić, mag. ing. arch.<br>Marna Krčalić, mag. ing. arch. | Marko Jakelić, dipl. ing. arh.<br>Dr. sc. Hrvoje Carić, dipl. oec., dipl. struč. zaštite okoliša        |   |
| Pečat predstavničkog tijela:  | Predsjednik predstavničkog tijela:<br><br>Nebojša Čović, mag. oec.                                      |   |
| Istovjetnost ovog prostornog plana s izvornikom ovjerava:   | Pečat nadležnog tijela:   |   |



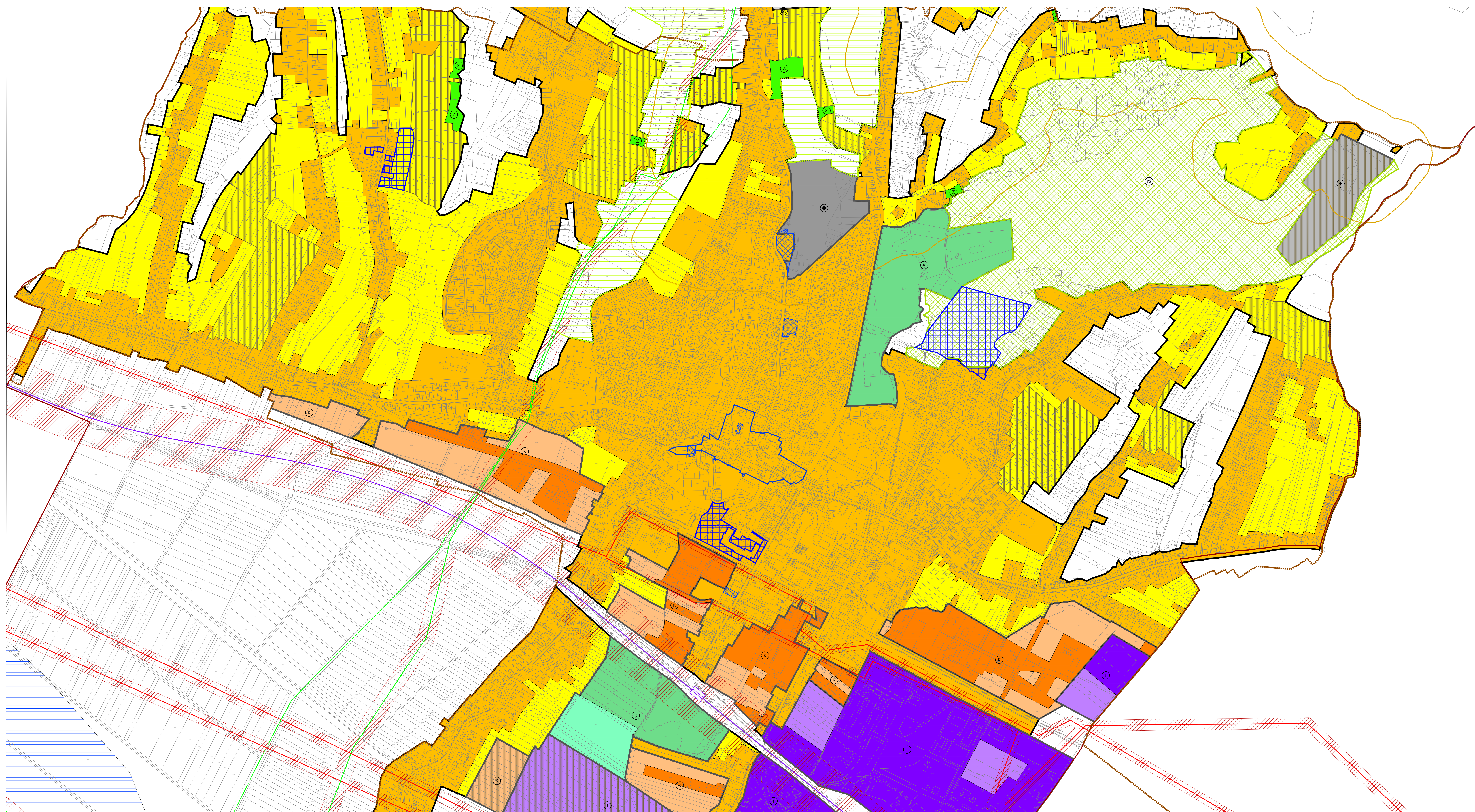


- Granice**
- granica k.o.
  - granica građevinskog područja naselja i izdvojenog dijela građevinskog područja naselja
  - granica izdvojenog građevinskog područja izvan naselja
- Namjena površina**
- mješovita namjena
  - gospodarska namjena - proizvodna I3 - prehrambena-prerađivačka
  - ugostiteljsko - turistička namjena T2 - turističko naselje
  - zaštitne zelene površine
  - sportsko - rekreacijska namjena R2 - sportsko igralište
  - infrastruktura namjena IS2 - ostala infrastruktura
  - grobje
- Područja posebnih uvjeta korištenja**
- osobito vrijedan predjel - prirodni krajobraz
  - obudat obveznog generalnog urbanističkog plana
  - nerazredni dio građevinskog područja
  - pojas posebnih uvjeta infrastrukturnih sustava os plovnova
  - os plovnova koji nije u funkciji
- Područja posebnih ograničenja u korištenju**
- Tlo
  - aktivno tlo ili moguće kliziste i odron


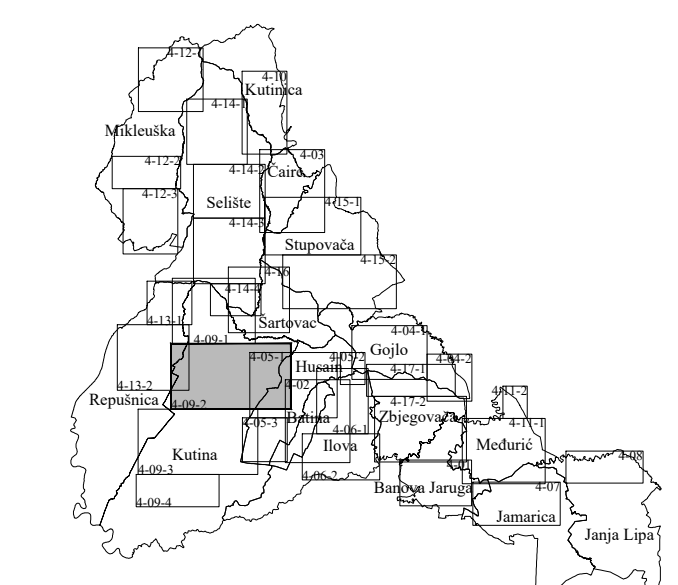


|   |   |
|---|---|
| Županija:<br><b>SISAČKO-MOSLAVAČKA ŽUPANIJA</b>   |   |
| Grad:<br><b>GRAD KUTINA</b>   |   |
| Naziv prostornog plana:<br><b>VII. IZMJENE I DOPUNE<br/>PROSTORNOG PLANA UREĐENJA GRADA KUTINE</b>  |   |
| Naziv kartografskog prikaza:<br><b>GRAĐEVINSKA PODRUČJA<br/>I PODRUČJA POSEBNIH UVJETA KORIŠTENJA</b>   |   |
| Broj kartografskog prikaza:<br><b>4-09-1</b>  | Mjerilo kartografskog prikaza:<br><b>1 : 5 000</b>  |
| Odluka o izradi prostornog plana (službeno glasilo):<br>Službene novine Grada Kutine 12/23  | Odluka predstavničkog tijela o donošenju plana (službeno glasilo):<br>Službene novine Grada Kutine 7/24 |
| Javna rasprava (datum objave):<br>30. kolovoza 2024. (dnevni tisak)   | Javni uvid održan:<br>Od 02. rujna 2024. do 16. rujna 2024.   |
| Pečat tijela odgovornog za provedbu javne rasprave:   | Osoba odgovorna za provedbu javne rasprave:<br><br>_____<br>Snježana Štabek Ohman, dipl. ing. arh.      |
| Pravna osoba koja je izradila plan:<br>Grgurević & partneri d.o.o.<br>Čanićeva 6, HR-10000 Zagreb   |   |
| Mišljenje na plan prema članku 107. Zakona o prostornom uređenju (NN 153/13, 65/17, 114/18, 39/19, 98/19, 67/23):<br>KLASA: 350-02/24-01/10, URBROJ: 2176-117-03-24-9, 12. studenoga 2024.  |   |
| Odgovorna osoba:<br><br>_____<br>Hrvoje Vidović, dipl. ing. arh.  | Odgovorni voditelj:<br><br>_____<br>Hrvoje Vidović, dipl. ing. arh.                                     |
| Pečat pravne osobe koja je izradila plan:   | Pečat odgovornog voditelja:   |
| Stručni tim u izradi plana:<br>Prof. dr. sc. Oleg Grgurević, dipl. ing. arh., dipl. ing. šum.<br>Ivana Jerković, dipl. ing. arh.<br>Hrvoje Vidović, dipl. ing. arh.<br>Ivana Šušić, dipl. ing. arh.<br>Nikola Katić, mag. ing. arch.<br>Marina Kečalić, mag. ing. arch. | Marko Jakelić, dipl. ing. arh.<br>Dr. sc. Hrvoje Carić, dipl. oec., dipl. struč. zaštite okoliša        |
| Pečat predstavničkog tijela:  | Predsjednik predstavničkog tijela:<br><br>_____<br>Nebojša Čović, mag. oec.                             |
| Istovjetnost ovog prostornog plana s izvornikom ovjerava:   | Pečat nadležnog tijela:   |



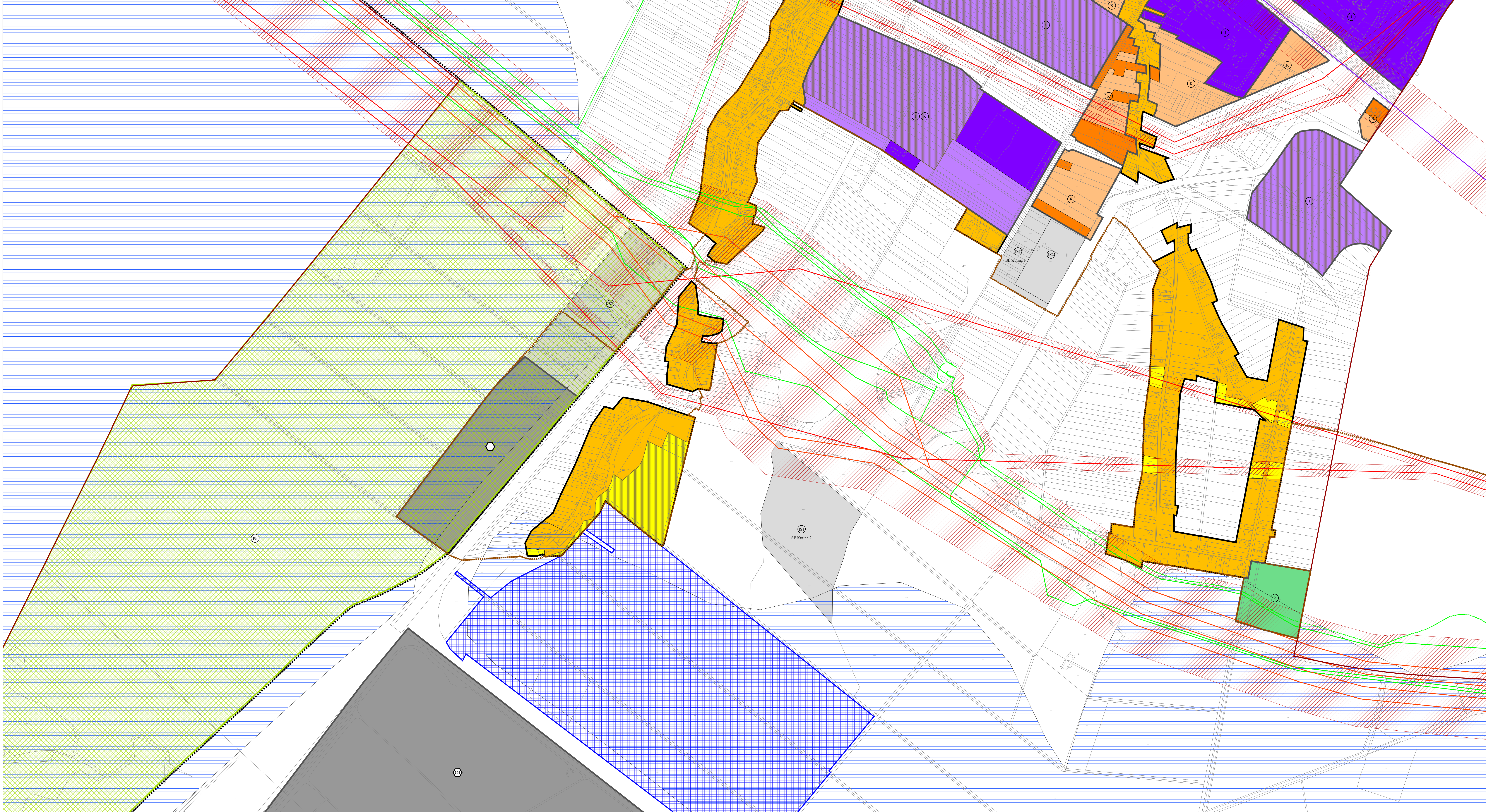


- Granice**
- granica k.o.
  - granica građevinskog područja naselja i izdvojenog dijela građevinskog područja naselja
  - granica izdvojenog građevinskog područja izvan naselja
- Namjena površina**
- mješovita namjena
  - poslovska namjena - proizvodna I1 - proizvodnja industrijska, I2 - proizvodnja zanatka
  - poslovska namjena - poslovna K1 - promet, usluga, K2 - promet, trgovačka, K3 - komercijalna, K4 - servisa, K5 - prostori opskrbe željeznicom
  - zaštitne zelene površine
  - športsko - rekreacijska namjena R1 - športsko-rekreativni centar, R2 - športsko igralište
  - infrastrukturna namjena IS2 - osiromašna infrastruktura
  - groblje
- Područja posebnih uvjeta korištenja**
- park šuma
  - osobito vrijedan predjel - prirodni krajolike
  - posebna građevinska cjelina - gradska naselja
  - arheološko nalazište
  - kulturno doba
  - obuhvat obveznog prostornog urbanističkog plana
  - međunarodni i međunarodni putnički kolodvor
  - neurođeni dio građevinskog područja
  - pojas posebnih uvjeta infrastrukturnih sustava os željezničke pruge/os dalekovodova os plinovoda koji nije u funkciji
  - retencija za obranu od poplave
- Područja posebnih ograničenja u korištenju**
- Tlo
  - aktivno tlo ili moguće kizite i odon

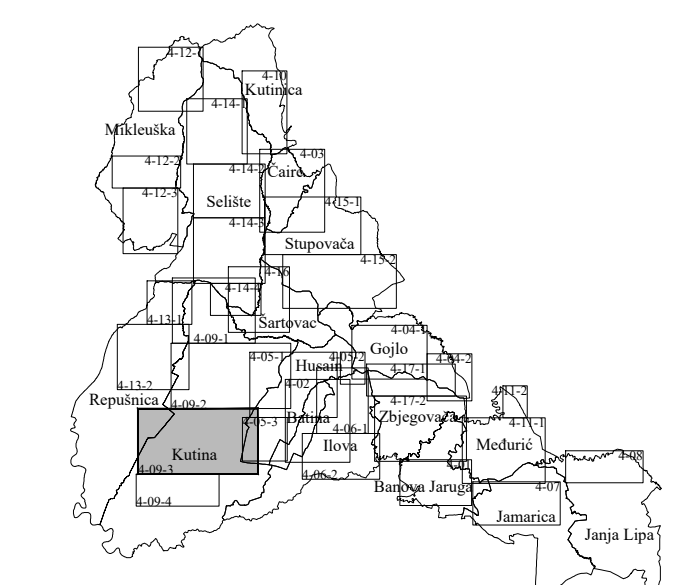


|  |   |
|--|---|
| Zupanija: <b>SISAČKO-MOSLAVAČKA ŽUPANIJA</b>   |   |
| Grad: <b>GRAD KUTINA</b>   |   |
| Naziv prostornog plana: <b>VII. IZMJENE I DOPUNE PROSTORNOG PLANA UREĐENJA GRADA KUTINE</b>  |   |
| Naziv kartografskog prikaza: <b>GRAĐEVINSKA PODRUČJA I PODRUČJA POSEBNIH UVJETA KORIŠTENJA</b>   |   |
| Broj kartografskog prikaza: <b>4-09-2</b>  | Mjerilo kartografskog prikaza: <b>1 : 5 000</b>   |
| Odlika o izradi prostornog plana (službeno glasilo):<br>Službene novine Grada Kutine 12/23   | Odlika predstavničkog tijela o donošenju plana (službeno glasilo):<br>Službene novine Grada Kutine 7/24 |
| Javna rasprava (datum objave):<br>30. kolovoza 2024. (devet sati)  | Javni vid odbran:<br>03.02. rujna 2024. do 16. rujna 2024.  |
| Pečat tijela odgovornog za provedbu javne rasprave:  | Osoba odgovorna za provedbu javne rasprave:<br><br>Soježana Štambek Olman, dipl. ing. arh.              |
| Pravna osoba koja je izradila plan: <b>Grigurović &amp; partneri d.o.o.</b><br>Čanićeva 6, HR-10000 Zagreb   |   |
| Mišljenje na plan prema članku 107. Zakona o prostornom uređenju (NN 153/13, 65/17, 114/18, 39/19, 98/19, 67/23):<br>KLASA: 350-02/24-01/10, URBROJ: 2176-117-03-24-9, 12. studenoga 2024.   |   |
| Odgovorna osoba:<br><br>Hrvoje Vidović, dipl. ing. arh.  | Odgovorni voditelj:<br><br>Hrvoje Vidović, dipl. ing. arh.  |
| Pečat pravne osobe koja je izradila plan:  | Pečat odgovornog voditelja:   |
| Sinacni tim u izradi plana:<br>Prof. dr. sc. Oleg Grigurović, dipl. ing. arh., dipl. ing. šum.<br>Ivana Jerković, dipl. ing. arh.<br>Hrvoje Vidović, dipl. ing. arh.<br>Ivana Šušić, dipl. ing. arh.<br>Nikola Kraljić, mag. ing. arch.<br>Marina Kečalić, mag. ing. arch. | Marko Jakčić, dipl. ing. arh.<br>Dr. sc. Hrvoje Čarić, dipl. oec., dipl. strn. zaštite okoliša          |
| Pečat predstavničkog tijela:   | Predsjednik predstavničkog tijela:<br><br>Nebojša Čović, mag. oec.                                      |
| Istovjetnost ovog prostornog plana s izvornikom osvjera:   | Pečat nadležnog tijela:   |



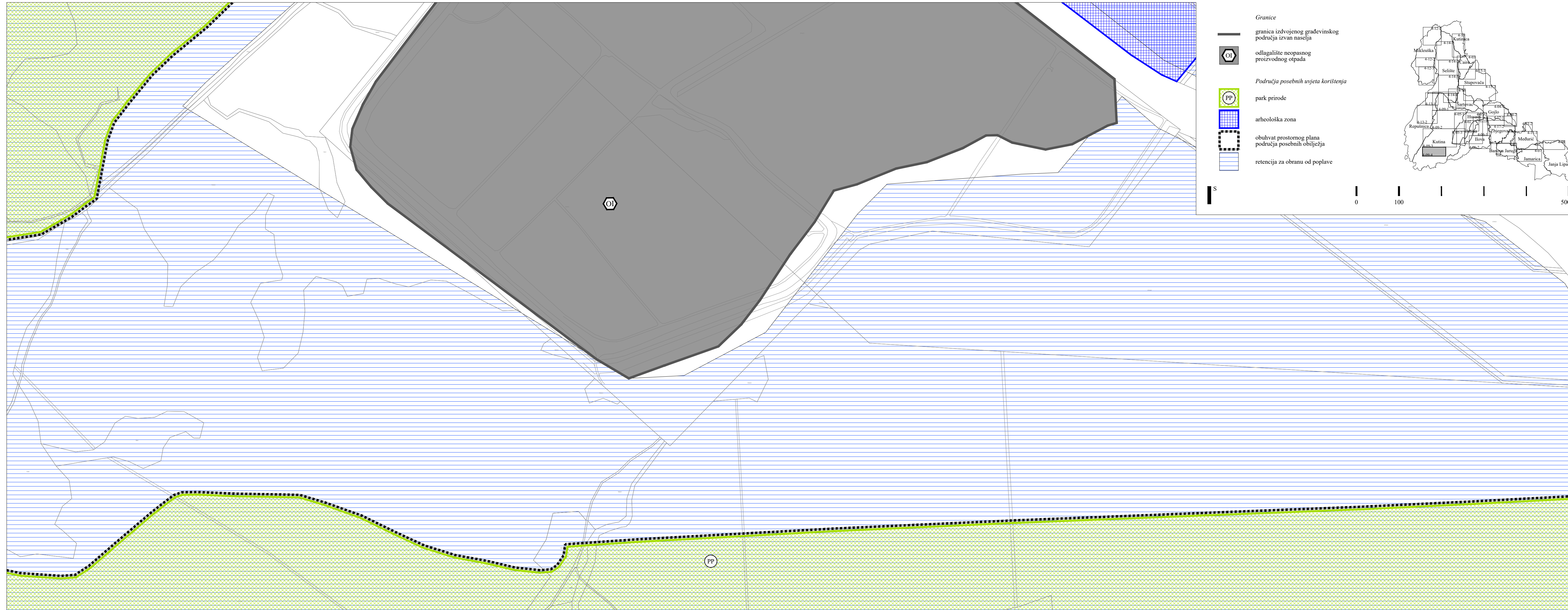


- Granice**
- granica k.o.
  - granica građevinskog područja naselja i izdvojenog dijela građevinskog područja naselja
  - granica izdvojenog građevinskog područja izvan naselja
- Namjena površina**
- mješovita namjena
  - poslovna namjena - proizvodnja i - pretvorilo industrijska, I2 - pretvorilo zanatka
  - poslovna namjena - poslovna K1 - promet, autobus, K2 - promet, trgovačka, K3 - komunalna, K4 - servisan, K5 - pranje, opskrba željeznicom
  - sportsko - rekreacijska namjena R1 - sportsko-rekreacijski centar R2 - sportsko igralište
  - infrastrukturna namjena IS1 - sušnice električne IS2 - ostala infrastruktura
  - odlagalište neopasnog (komunalnog) otpada sa sadržajima prema uvjetima čl. 96., st. 2. Provedbenih odredbi
  - odlagalište neopasnog proizvodnog otpada
- Područja posebnih uvjeta korištenja**
- park privode
  - arheološka zona
  - obuhvat obimnog generalnog urbanističkog plana
  - obuhvat prostornog plana područja posebnih obilježja
  - neuređeni dio građevinskog područja
  - područja posebnih uvjeta infrastrukturnih sustava osjetljive prirode, dionice i ostalih objekata, osim onih koji su predviđeni os planova
  - os planova koji nije u funkciji
  - retencija za obranu od poplave



|  |  |
|--|--|
| Zupanija: <b>SISAČKO-MOSLAVAČKA ŽUPANIJA</b>   |  |
| Grad: <b>GRAD KUTINA</b>   |  |
| Naziv prostornog plana: <b>VII. IZMJENE I DOPUNE PROSTORNOG PLANA UREĐENJA GRADA KUTINE</b>  |  |
| Naziv kartografskog prikaza: <b>GRAĐEVINSKA PODRUČJA I PODRUČJA POSEBNIH UVJETA KORIŠTENJA</b>   |  |
| Broj kartografskog prikaza: <b>4-09-3</b>  | Mjerilo kartografskog prikaza: <b>1 : 5 000</b>  |
| Odluka o izradi prostornog plana (službeno glasilo): Službene novine Grada Kutine 12/23<br>Javna rasprava (datum objave): 30. kolovoza 2024. (drveni tisak)  | Odluka predstavničkog tijela o donošenju plana (službeno glasilo): Službene novine Grada Kutine 7/24<br>Javni uvid odbran: 04.02. rujna 2024. do 16. rujna 2024. |
| Pečat tijela odgovornog za provedbu javne rasprave:  | Osoba odgovorna za provedbu javne rasprave:<br><br>Suzeljana Štambek Olman, dipl. ing. arh.  |
| Pravna osoba koja je izradila plan: <b>Grigorević &amp; partneri d.o.o.</b><br>Čanićeva 6, HR-10000 Zagreb   |  |
| Mišljenje na plan prema članku 107. Zakona o prostornom uređenju (NN 153/13, 65/17, 114/18, 39/19, 98/19, 67/23):<br>KLASA: 350-02/24-01/10, URBROJ: 2176-117-03-24-9, 12. studenoga 2024.   |  |
| Odgovorna osoba:<br><br>Hrvoje Vidović, dipl. ing. arh.  | Odgovorni voditelj:<br><br>Hrvoje Vidović, dipl. ing. arh.   |
| Pečat pravne osobe koja je izradila plan:<br><br>Prof. dr. sc. Oleg Grigorević, dipl. ing. arh., dipl. ing. šum.<br>Ivana Jerković, dipl. ing. arh.<br>Hrvoje Vidović, dipl. ing. arh.<br>Ivana Šušić, dipl. ing. arh.<br>Nikola Kalisić, mag. ing. arch.<br>Marina Kečalić, mag. ing. arch. | Pečat odgovornog voditelja:<br><br>Marko Jakalić, dipl. ing. arh.<br>Dr. sc. Hrvoje Čarić, dipl. oec., dipl. strnš. zaštite okoliša                              |
| Pečat predstavničkog tijela:   | Predsjednik predstavničkog tijela:<br><br>Nebojša Čović, mag. oec.   |
| Istovjetnost ovog prostornog plana s izvornikom osvjera:   | Pečat nadležnog tijela:  |





**Granice**

- granica izdvojenog građevinskog područja izvan naselja
- ⬡ odlagalište neopasnog proizvodnog otpada

**Područja posebnih uvjeta korištenja**

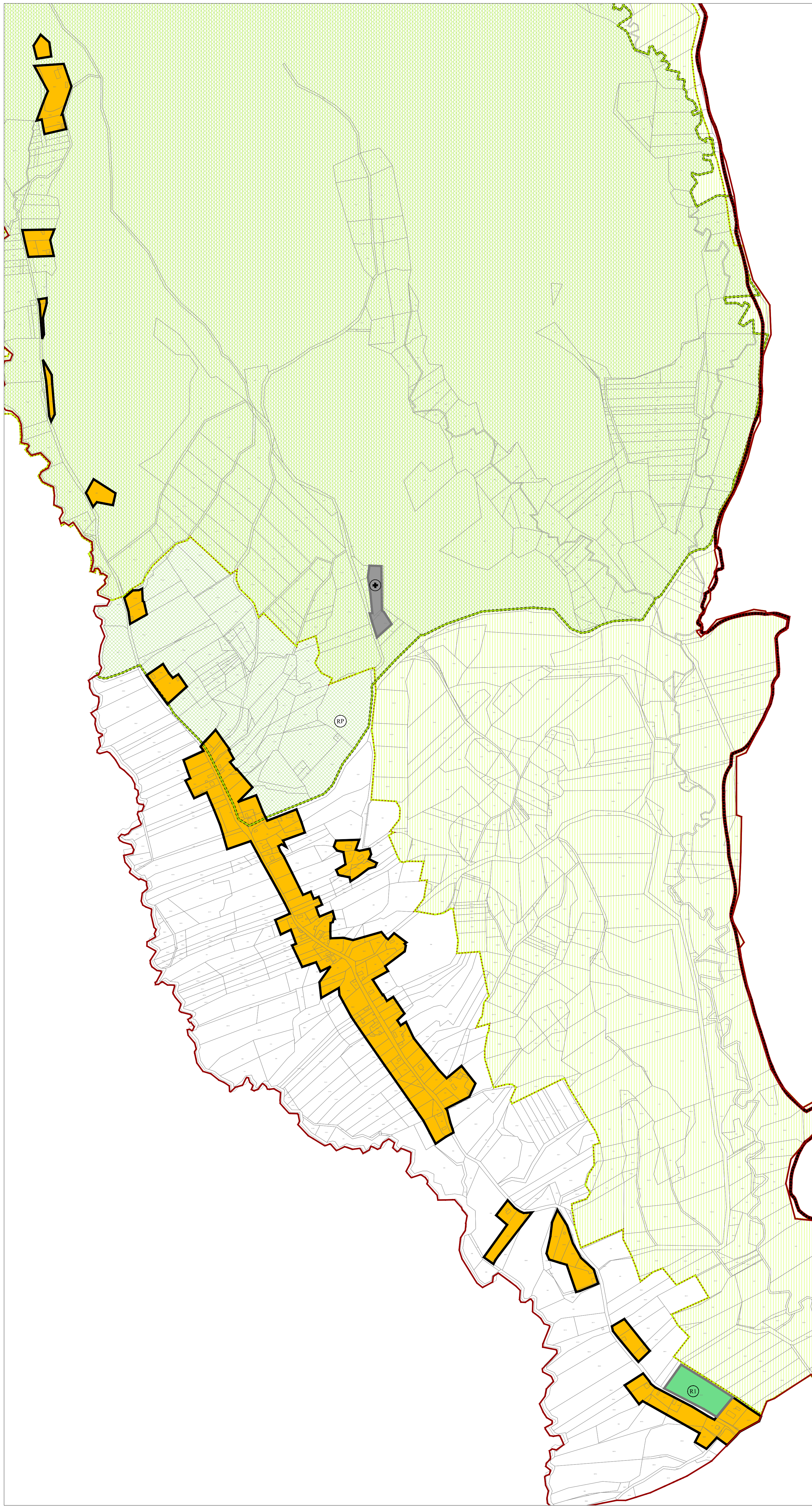
- ⬢ park prirode
- ⬢ arheološka zona
- ⬢ obuhvat prostornog plana područja posebnih obilježja
- ⬢ retencija za obranu od poplave

S

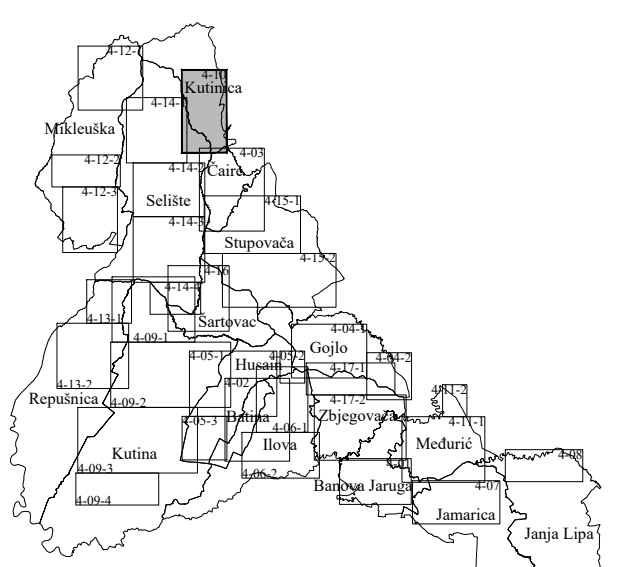
0 100 500 m

|  |   |
|--|---|
| Županija: <b>SISAČKO-MOSLAVAČKA ŽUPANIJA</b>   |   |
| Grad: <b>GRAD KUTINA</b>   |   |
| Naziv prostornog plana: <b>VII. IZMJENE I DOPUNE PROSTORNOG PLANA UREĐENJA GRADA KUTINE</b>  |   |
| Naziv kartografskog prikaza: <b>GRAĐEVINSKA PODRUČJA I PODRUČJA POSEBNIH UVJETA KORIŠTENJA</b>   |   |
| Broj kartografskog prikaza: <b>4-09-4</b>  | Mjerilo kartografskog prikaza: <b>1 : 5 000</b>   |
| Odluka o izradi prostornog plana (službeno glasilo):<br>Službene novine Grada Kutine 12/23   | Odluka predstavničkog tijela o donošenju plana (službeno glasilo):<br>Službene novine Grada Kutine 7/24 |
| Javna rasprava (datum objave):<br>30. kolovoza 2024. (dnevni tisak)  | Javni uvid održan:<br>Od 02. rujna 2024. do 16. rujna 2024.   |
| Pečat tijela odgovornog za provedbu javne rasprave:  | Osoba odgovorna za provedbu javne rasprave:<br><br>_____<br>Snježana Štabek Ohman, dipl. ing. arh.      |
| Pravna osoba koja je izradila plan: <b>Grgurević &amp; partneri d.o.o.</b><br>Čanićeva 6, HR-10000 Zagreb  |   |
| Mišljenje na plan prema članku 107. Zakona o prostornom uređenju (NN 153/13, 65/17, 114/18, 39/19, 98/19, 67/23):<br>KLASA: 350-02/24-01/10, URBROJ: 2176-117-03-24-9, 12. studenoga 2024.   |   |
| Odgovorna osoba:<br><br>_____<br>Hrvoje Vidović, dipl. ing. arh.   | Odgovorni voditelj:<br><br>_____<br>Hrvoje Vidović, dipl. ing. arh.                                     |
| Pečat pravne osobe koja je izradila plan:  | Pečat odgovornog voditelja:   |
| Stručni tim u izradi plana:<br>Prof. dr. sc. Oleg Grgurević, dipl. ing. arh., dipl. ing. šum.<br>Ivona Jerković, dipl. ing. arh.<br>Hrvoje Vidović, dipl. ing. arh.<br>Ivana Šuštić, dipl. ing. arh.<br>Nikola Kašić, mag. ing. arch.<br>Marina Krčalić, mag. ing. arch. | Marko Jakelić, dipl. ing. arh.<br>Dr. sc. Hrvoje Carić, dipl. oec., dipl. struč. zaštite okoliša        |
| Pečat predstavničkog tijela:   | Predsjednik predstavničkog tijela:<br><br>_____<br>Nebojša Čović, mag. oec.                             |
| Istovjetnost ovog prostornog plana s izvornikom ovjerava:<br><br>_____<br>--   | Pečat nadležnog tijela:   |



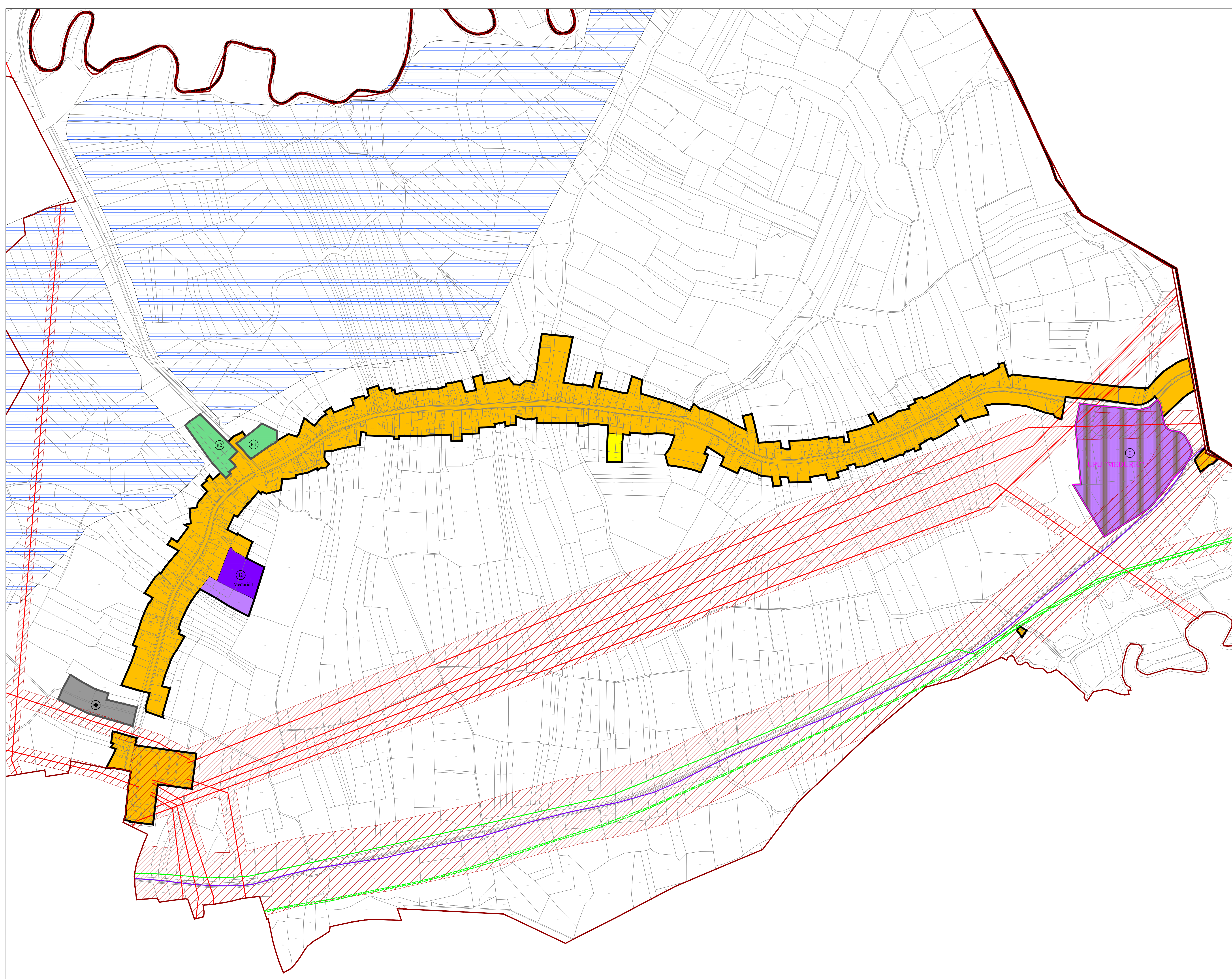


- Granice**
- granica obuhvata Plana / granica JLS / granica k.o.
  - granica građevinskog područja naselja i izdvojenog dijela građevinskog područja naselja
  - granica izdvojenog građevinskog područja izvan naselja
- Namjena površina**
- miškovita namjena
  - sp sportsko - rekreacijska namjena R1 - sportsko-rekreacijski centar
  - grobje
- Područja posebnih uvjeta korištenja**
- regionalni park
  - osobito vrijedan predjel - kultivirani krajobraz
  - obuhvat prostornog plana područja posebnih obilježja

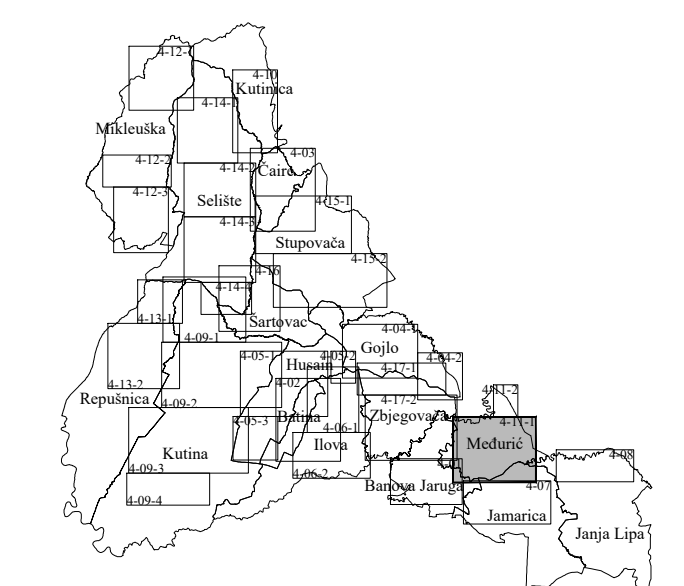


|   |  |   |   |
|---|--|---|---|
| Županija:   |  | <b>SISAČKO-MOSLAVAČKA ŽUPANIJA</b>                                      |   |
| Grad:   |  | <b>GRAD KUTINA</b>  |   |
| Naziv prostornog plana:   |  | <b>VII. IZMJENE I DOPUNE<br/>PROSTORNOG PLANA UREĐENJA GRADA KUTINE</b> |   |
| Naziv kartografskog prikaza:  |  | <b>GRAĐEVINSKA PODRUČJA<br/>I PODRUČJA POSEBNIH UVJETA KORIŠTENJA</b>   |   |
| Broj kartografskog prikaza:   | 4-10   | Mjerilo kartografskog prikaza:  | 1 : 5 000                                       |
| Odluka o izradi prostornog plana (službeno glasilo):  | Službene novine Grada Kutine 12/23                         | Odluka predstavničkog tijela o donošenju plana (službeno glasilo):      | Službene novine Grada Kutine 7/24               |
| Javna rasprava (datum objave):  | 30. kolovoza 2024. (dnevni tisak)                          | Javni uvid održan:  | Od 02. rujna 2024. do 16. rujna 2024.           |
| Pečat tijela odgovornog za provedbu javne rasprave:   |  | Osoba odgovorna za provedbu javne rasprave:                             | _____<br>Snježana Štabek Ohman, dipl. ing. arh. |
| Pravna osoba koja je izradila plan:   | Grgurević & partneri d.o.o.<br>Čanićeva 6, HR-10000 Zagreb |   |   |
| Mijeljenje na plan prema članku 107. Zakona o prostornom uređenju (NN 153/13, 65/17, 114/18, 39/19, 98/19, 67/23):<br>KLASA: 350-02/24-01/10, URBROJ: 2176-117-03-24-9, 12. studenoga 2024. |  |   |   |
| Odgovorna osoba:  | _____<br>Hrvoje Vidović, dipl. ing. arh.                   | Odgovorni voditelj:   | _____<br>Hrvoje Vidović, dipl. ing. arh.        |
| Pečat pravne osobe koja je izradila plan:   |  | Pečat odgovornog voditelja:   |   |
| Stručni tim u izradi plana:   |  | Marko Jakelić, dipl. ing. arh.  |   |
| Prof. dr. sc. Oleg Grgurević, dipl. ing. arh., dipl. ing. šum.  |  | Dr. sc. Hrvoje Čarić, dipl. oec., dipl. struč. zaštite okoliša          |   |
| Ivana Jerković, dipl. ing. arh.   |  |   |   |
| Hrvoje Vidović, dipl. ing. arh.   |  |   |   |
| Ivana Šušić, dipl. ing. arh.  |  |   |   |
| Nikola Kašić, mag. ing. arch.   |  |   |   |
| Marina Krčalić, mag. ing. arch.   |  |   |   |
| Pečat predstavničkog tijela:  |  | Predsjednik predstavničkog tijela:                                      | _____<br>Nebojša Čović, mag. oec.               |
| Istovjetnost ovog prostornog plana s izvornikom ovjerava:   |  | Pečat nadležnog tijela:   |   |



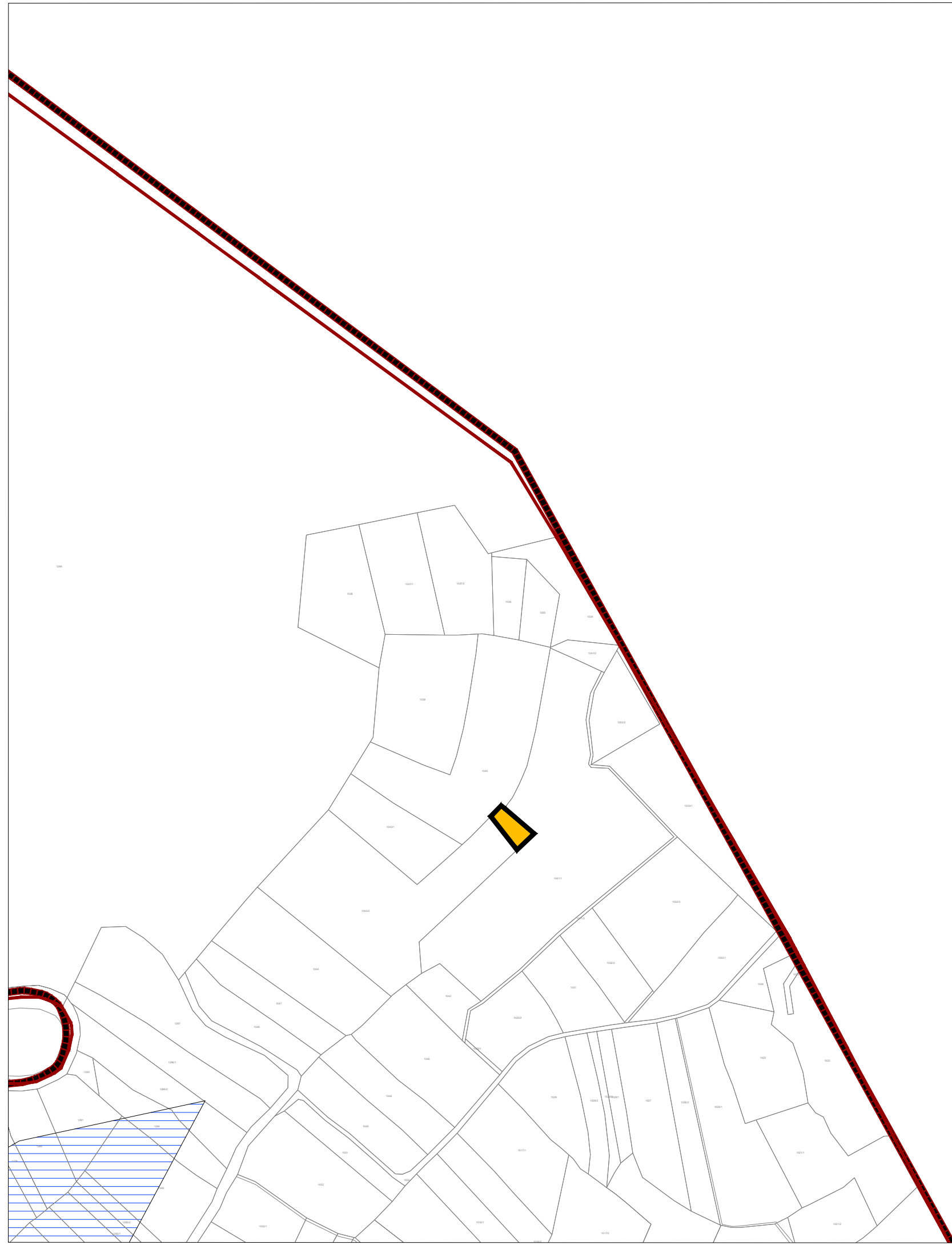


- Granice**
- granica obuhvata Plana
  - granica ILS
  - granica k.o.
  - granica građevinskog područja
  - naseља i izdvojenog dijela građevinskog područja naseља
  - granica izdvojenog građevinskog područja izvan naseља
- Namjena površina**
- mješovita namjena
  - gospodarska namjena - proizvodna
    - I1 - pečtačito industrijska, I2 - pretežno zanatska,
  - sportsko - rekreacijska namjena
    - R1 - sportsko-rekreativni centar
    - R2 - sportsko igralište
  - groblje
- Područja posebnih uvjeta korištenja**
- obuhvat obveznog urbanističkog plana uređenja
  - neuređeni dio građevinskog područja
  - akumulacija
  - pojas posebnih uvjeta infrastrukturnih sustava os feležničke proge/os daljnovoda/os plinovoda
  - os plinovoda koji nije u funkciji

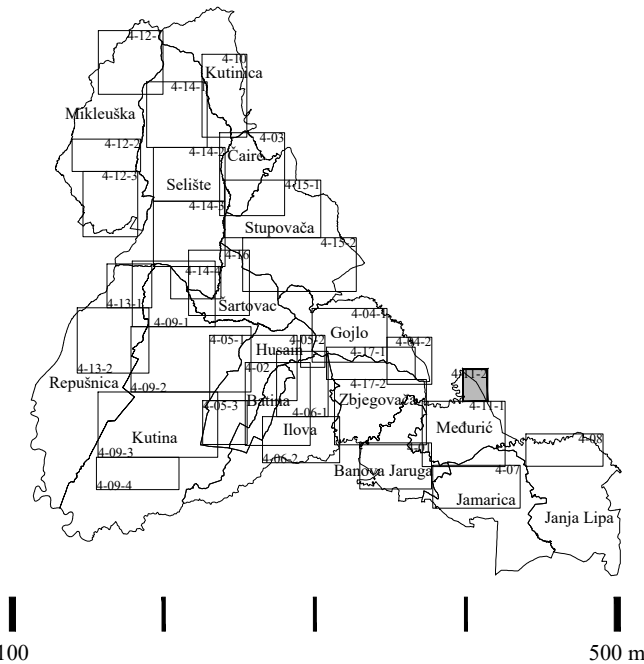


|   |   |
|---|---|
| Županija:<br><b>SISAČKO-MOSLAVAČKA ŽUPANIJA</b>   |   |
| Grad:<br><b>GRAD KUTINA</b>   |   |
| Naziv prostornog plana:<br><b>VII. IZMJENE I DOPUNE<br/>PROSTORNOG PLANA UREĐENJA GRADA KUTINE</b>  |   |
| Naziv kartografskog prikaza:<br><b>GRAĐEVINSKA PODRUČJA<br/>I PODRUČJA POSEBNIH UVJETA KORIŠTENJA</b>   |   |
| Broj kartografskog prikaza:<br><b>4-11-1</b>  | Mjerilo kartografskog prikaza:<br><b>1 : 5 000</b>  |
| Odluka o izradi prostornog plana (službeno glasilo):<br>Službene novine Grada Kutine 12/23  | Odluka predstavničkog tijela o donošenju plana (službeno glasilo):<br>Službene novine Grada Kutine 7/24 |
| Javna rasprava (datum objave):<br>30. kolovoza 2024. (dnevni tisak)   | Javni uvid održan:<br>Od 02. rujna 2024. do 16. rujna 2024.   |
| Pečat tijela odgovornog za provedbu javne rasprave:   | Osoba odgovorna za provedbu javne rasprave:<br><br>Snežana Štabek Othman, dipl. ing. arh.               |
| Pravna osoba koja je izradila plan:<br>Grgurević & partneri d.o.o.<br>Čanićeva 6, HR-10000 Zagreb   |   |
| Mislijeđe na plan prema članku 107. Zakona o prostornom uređenju (NN 153/13, 65/17, 114/18, 39/19, 98/19, 67/23):<br>KLASA: 350-02/24-01/10, URBROJ: 2176-117-03-24-9, 12. studenoga 2024.  |   |
| Odgovorna osoba:<br><br>Hrvoje Vidović, dipl. ing. arh.   | Odgovorni voditelj:<br><br>Hrvoje Vidović, dipl. ing. arh.  |
| Pečat pravne osobe koja je izradila plan:   | Pečat odgovornog voditelja:   |
| Stručni tim u izradi plana:<br>Prof. dr. sc. Oleg Grgurević, dipl. ing. arh., dipl. ing. sum.<br>Ivana Jerković, dipl. ing. arh.<br>Hrvoje Vidović, dipl. ing. arh.<br>Ivana Šušić, dipl. ing. arh.<br>Nikola Katić, mag. ing. arch.<br>Marina Krčalić, mag. ing. arch. | Marko Jakelić, dipl. ing. arh.<br>Dr. sc. Hrvoje Carić, dipl. oec., dipl. struč. zaštite okoliša        |
| Pečat predstavničkog tijela:  | Predsjednik predstavničkog tijela:<br><br>Nebojša Čović, mag. oec.                                      |
| Istovjetnost ovog prostornog plana s izvornikom ovjerava:   | Pečat nadležnog tijela:   |



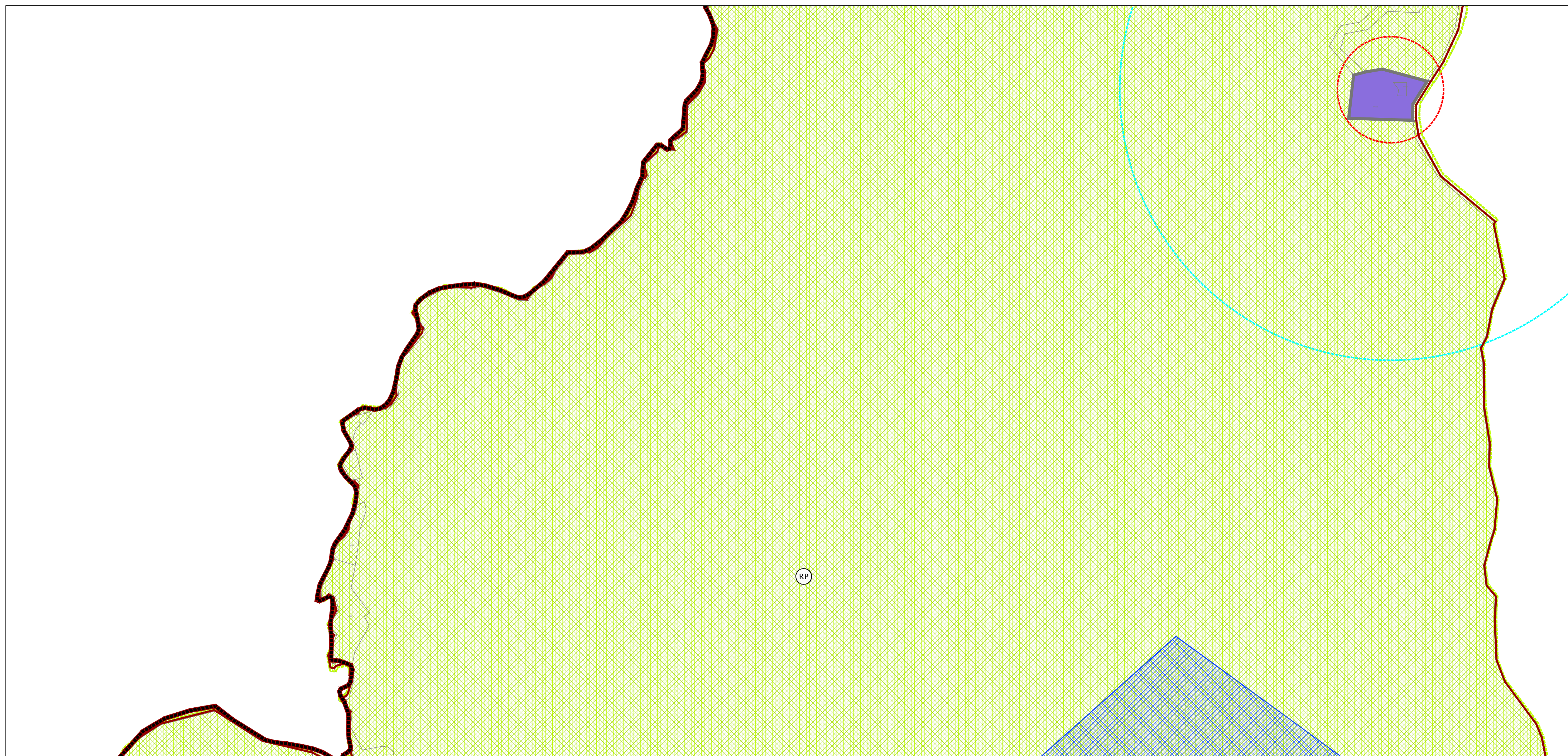


- Granice**
- granica obuhvata Plana
  - granica JLS
  - granica k.o.
  - granica građevinskog područja naselja i izdvojenog dijela građevinskog područja naselja
- Namjena površina**
- izgrađeni dio
  - neizgrađeni dio
  - mješovita namjena
- Područja posebnih uvjeta korištenja**
- ▨ akumulacija

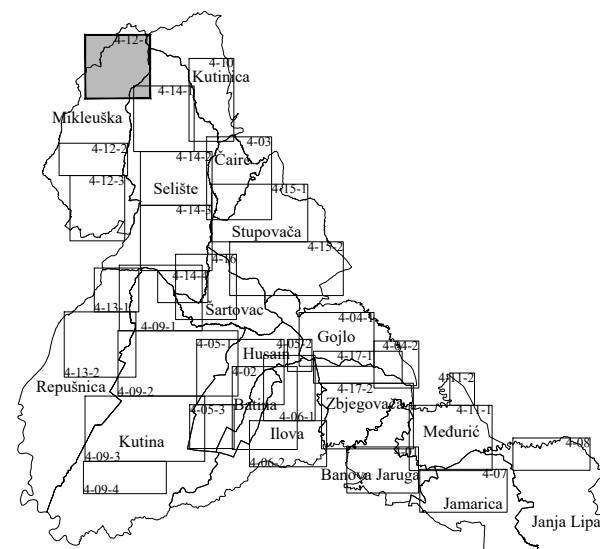


|  |   |   |  |
|--|---|---|--|
| Županija:  |   | <b>SISAČKO-MOSLAVAČKA ŽUPANIJA</b>                                      |  |
| Grad:  |   | <b>GRAD KUTINA</b>  |  |
| Naziv prostornog plana:  |   | <b>VII. IZMJENE I DOPUNE<br/>PROSTORNOG PLANA UREĐENJA GRADA KUTINE</b> |  |
| Naziv kartografskog prikaza:   |   | <b>GRAĐEVINSKA PODRUČJA<br/>I PODRUČJA POSEBNIH UVJETA KORIŠTENJA</b>   |  |
| Broj kartografskog prikaza:  | 4-11-2  | Mjerilo kartografskog prikaza:  | 1 : 5 000                                |
| Odluka o izradi prostornog plana (službeno glasilo):<br>Službene novine Grada Kutine 12/23   | Odluka predstavničkog tijela o donošenju plana (službeno glasilo):<br>Službene novine Grada Kutine 7/24 |   |  |
| Javna rasprava (datum objave):<br>30. kolovoza 2024. (dnevni tisak)  | Javni uvid održan:<br>Od 02. rujna 2024. do 16. rujna 2024.   |   |  |
| Pečat tijela odgovornog za provedbu javne rasprave:  | Osoba odgovorna za provedbu javne rasprave:<br><br>_____<br>Snježana Šlabek Ohman, dipl. ing. arh.      |   |  |
| Pravna osoba koja je izradila plan:  | Grgurević & partneri d.o.o.<br>Čanićeva 6, HR-10000 Zagreb  |   |  |
| Mišljenje na plan prema članku 107. Zakona o prostornom uređenju (NN 153/13, 65/17, 114/18, 39/19, 98/19, 67/23):<br>KLASA: 350-02/24-01/10, URBROJ: 2176-117-03-24-9, 12. studenoga 2024.   |   |   |  |
| Odgovorna osoba:   | _____<br>Hrvoje Vidović, dipl. ing. arh.  | Odgovorni voditelj:   | _____<br>Hrvoje Vidović, dipl. ing. arh. |
| Pečat pravne osobe koja je izradila plan:  | Pečat odgovornog voditelja:   |   |  |
| Stručni tim u izradi plana:<br>Prof. dr. sc. Oleg Grgurević, dipl. ing. arh., dipl. ing. šum.<br>Ivona Jerković, dipl. ing. arh.<br>Hrvoje Vidović, dipl. ing. arh.<br>Ivana Šustić, dipl. ing. arh.<br>Nikola Kašić, mag. ing. arch.<br>Marina Krčalić, mag. ing. arch. | Marko Jakelić, dipl. ing. arh.<br>Dr. sc. Hrvoje Carić, dipl. oec., dipl. struč. zaštite okoliša        |   |  |
| Pečat predstavničkog tijela:   | Predsjednik predstavničkog tijela:<br><br>_____<br>Nebojša Čović, mag. oec.                             |   |  |
| Istovjetnost ovog prostornog plana s izvornikom ovjerava:  | Pečat nadležnog tijela:<br><br>_____  |   |  |



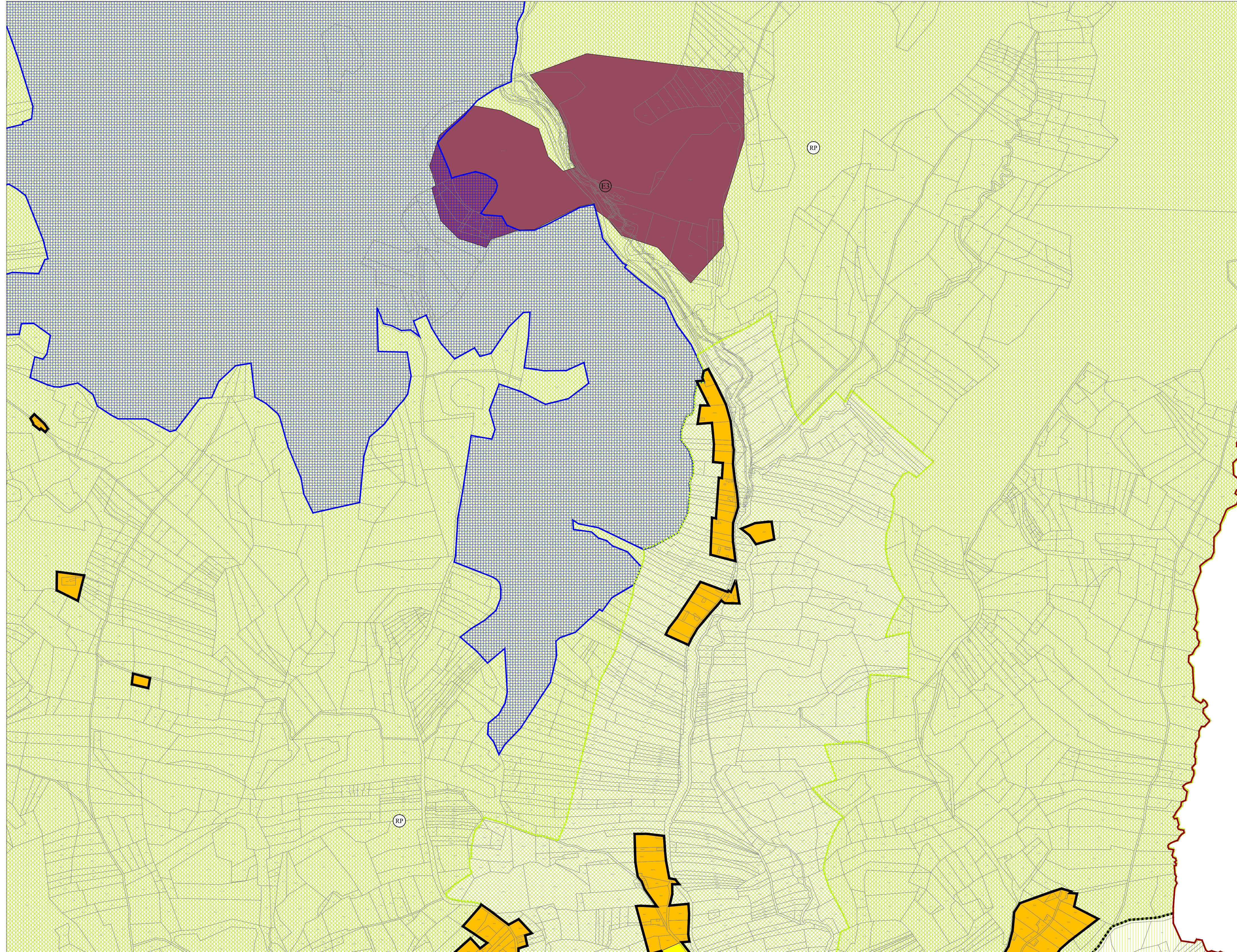


- Granice**
- granica obuhvata Plana / granica JLS / granica k.o.
  - granica građevinskog područja naselja i izdvojenog dijela građevinskog područja naselja
  - granica izdvojenog građevinskog područja izvan naselja
- Namjena površina**
- mješovita namjena
  - zona posebne namjene (ZPN)
  - posjetiteljska infrastruktura zaštićenog područja
- Područja posebnih uvjeta korištenja**
- kulturno dobro
  - regionalni park
  - osobito vrijedan predjel - prirodni krajobraz
  - zona zabranjene gradnje (ZZG)
  - zona ograničene gradnje (ZOG)



|  |        |   |           |
|--|--------|---|-----------|
| Županija:  |        | <b>SISAČKO-MOSLAVAČKA ŽUPANIJA</b>  |           |
| Grad:  |        | <b>GRAD KUTINA</b>  |           |
| Naziv prostornog plana:  |        | <b>VII. IZMJENE I DOPUNE<br/>PROSTORNOG PLANA UREĐENJA GRADA KUTINE</b>                                 |           |
| Naziv kartografskog prikaza:   |        | <b>GRAĐEVINSKA PODRUČJA<br/>I PODRUČJA POSEBNIH UVJETA KORIŠTENJA</b>                                   |           |
| Broj kartografskog prikaza:  | 4-12-1 | Mjerilo kartografskog prikaza:  | 1 : 5 000 |
| Odluka o izradi prostornog plana (službeno glasilo):<br>Službene novine Grada Kutine 12/23   |        | Odluka predstavničkog tijela o donošenju plana (službeno glasilo):<br>Službene novine Grada Kutine 7/24 |           |
| Javna rasprava (datum objave):<br>30. kolovoza 2024. (dnevni tisak)  |        | Javni uvid održan:<br>Od 02. rujna 2024. do 16. rujna 2024.   |           |
| Pečat tijela odgovornog za provedbu javne rasprave:  |        | Osoba odgovorna za provedbu javne rasprave:<br><br>_____<br>Snježana Šlabek Ohman, dipl. ing. arh.      |           |
| Pravna osoba koja je izradila plan: Grgurević & partneri d.o.o.<br>Čanićeva 6, HR-10000 Zagreb   |        |   |           |
| Mišljenje na plan prema članku 107. Zakona o prostornom uređenju (NN 153/13, 65/17, 114/18, 39/19, 98/19, 67/23):<br>KLASA: 350-02/24-01/10, URBROJ: 2176-117-03-24-9, 12. studenoga 2024.   |        |   |           |
| Odgovorna osoba:<br><br>_____<br>Hrvoje Vidović, dipl. ing. arh.   |        | Odgovorni voditelj:<br><br>_____<br>Hrvoje Vidović, dipl. ing. arh.                                     |           |
| Pečat pravne osobe koja je izradila plan:  |        | Pečat odgovornog voditelja:   |           |
| Stručni tim u izradi plana:<br>Prof. dr. sc. Oleg Grgurević, dipl. ing. arh., dipl. ing. šum.<br>Ivona Jerković, dipl. ing. arh.<br>Hrvoje Vidović, dipl. ing. arh.<br>Ivana Šustić, dipl. ing. arh.<br>Nikola Kašić, mag. ing. arch.<br>Marina Krčalić, mag. ing. arch. |        | Marko Jakelić, dipl. ing. arh.<br>Dr. sc. Hrvoje Carić, dipl. oec., dipl. struč. zaštite okoliša        |           |
| Pečat predstavničkog tijela:   |        | Predsjednik predstavničkog tijela:<br><br>_____<br>Nebojša Čović, mag. oec.                             |           |
| Istovjetnost ovog prostornog plana s izvornikom ovjerava:  |        | Pečat nadležnog tijela:   |           |





**Granice**

- granica k.o.
- granica građevinskog područja naselja i izdvojenog dijela građevinskog područja naselja

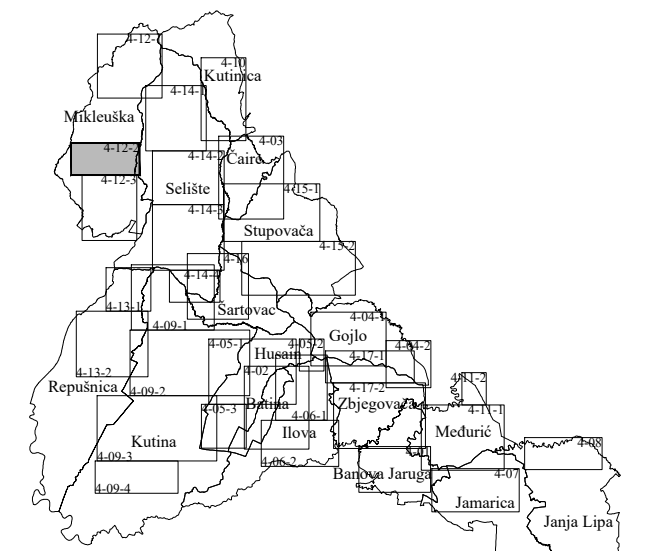
**Namjena površina**

- mješovita namjena
- E3 – iskorištavanje mineralnih sirovina

**Područja posebnih uvjeta korištenja**

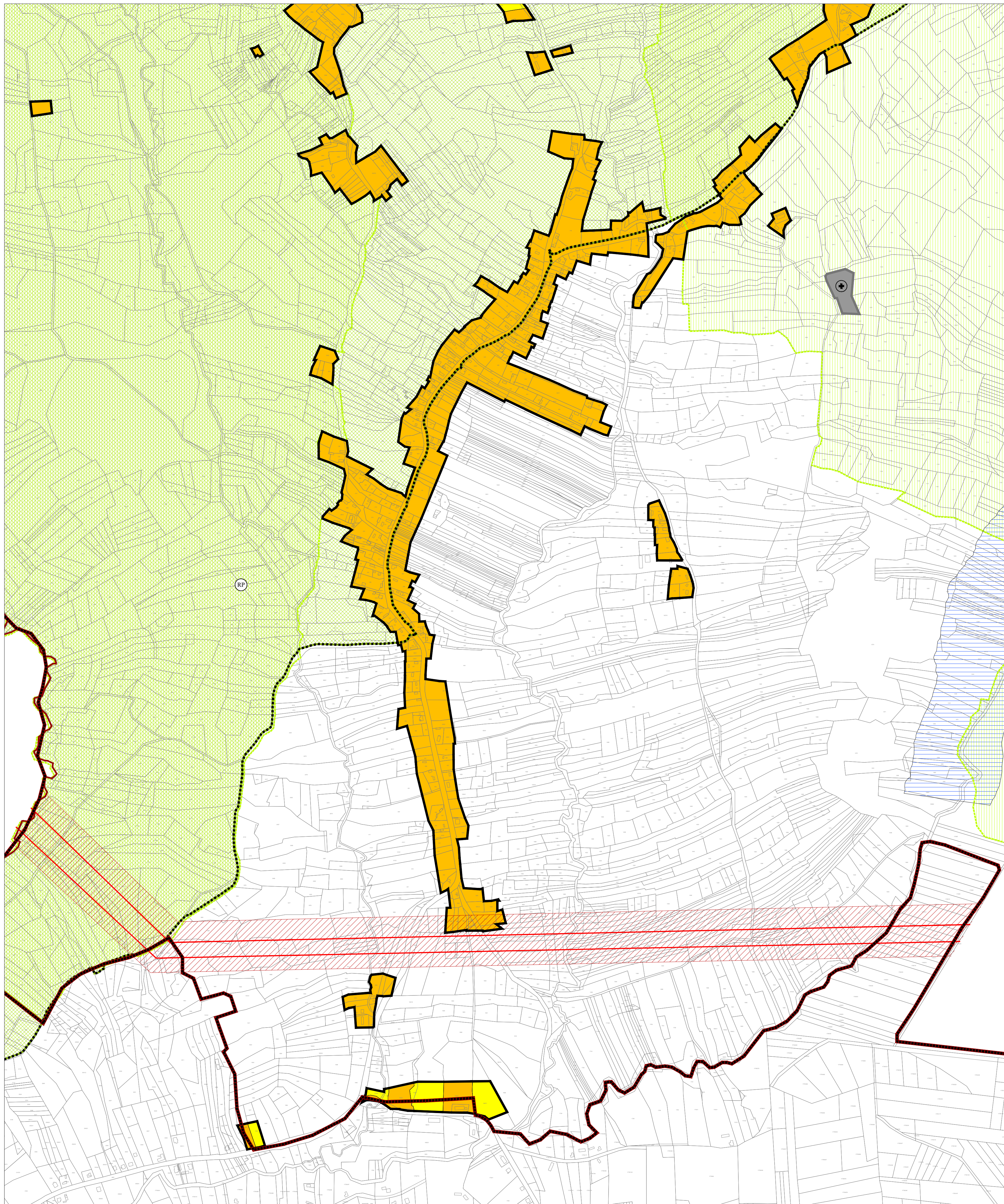
- regionalni park (RP)
- osobito vrijedan predjel - prirodni krajobraz
- arheološka zona

izgrađeni do, neizgrađeni do

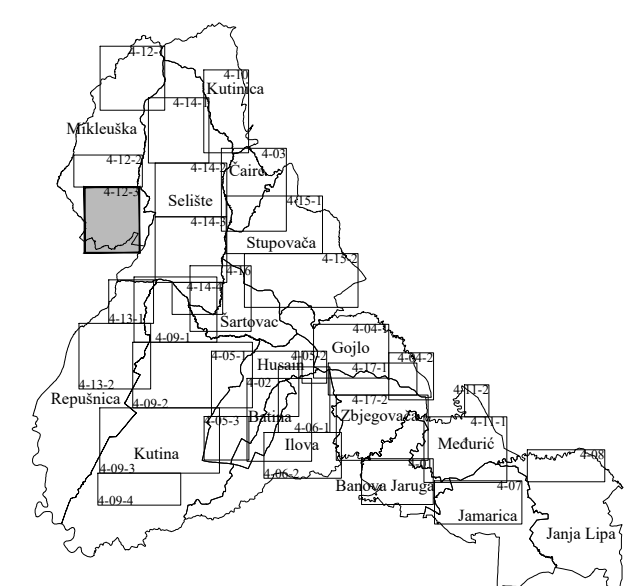


|  |        |   |           |
|--|--------|---|-----------|
| Županija:  |        | <b>SISAČKO-MOSLAVAČKA ŽUPANIJA</b>  |           |
| Grad:  |        | <b>GRAD KUTINA</b>  |           |
| Naziv prostornog plana:  |        | <b>VII. IZMJENE I DOPUNE<br/>PROSTORNOG PLANA UREĐENJA GRADA KUTINE</b>                                 |           |
| Naziv kartografskog prikaza:   |        | <b>GRAĐEVINSKA PODRUČJA<br/>I PODRUČJA POSEBNIH UVJETA KORIŠTENJA</b>                                   |           |
| Broj kartografskog prikaza:  | 4-12-2 | Mjerilo kartografskog prikaza:  | 1 : 5 000 |
| Odluka o izradi prostornog plana (službeno glasilo):<br>Službene novine Grada Kutine 12/23   |        | Odluka predstavničkog tijela o donošenju plana (službeno glasilo):<br>Službene novine Grada Kutine 7/24 |           |
| Javna rasprava (datum objave):<br>30. kolovoza 2024. (dnevni tisak)  |        | Javni uvid održan:<br>Od 02. rujna 2024. do 16. rujna 2024.   |           |
| Pečat tijela odgovornog za provedbu javne rasprave:  |        | Osoba odgovorna za provedbu javne rasprave:<br><br>Snježana Šlabek Ohman, dipl. ing. arh.               |           |
| Pravna osoba koja je izradila plan:  |        | Grgurević & partneri d.o.o.<br>Čanićeva 6, HR-10000 Zagreb  |           |
| Mišljenje na plan prema članku 107. Zakona o prostornom uređenju (NN 153/13, 65/17, 114/18, 39/19, 98/19, 67/23):<br>KLASA: 350-02/24-01/10, URBROJ: 2176-117-03-24-9, 12. studenoga 2024.   |        |   |           |
| Odgovorna osoba:   |        | Odgovorni voditelj:   |           |
| Hrvoje Vidović, dipl. ing. arh.  |        | Hrvoje Vidović, dipl. ing. arh.   |           |
| Pečat pravne osobe koja je izradila plan:  |        | Pečat odgovornog voditelja:   |           |
| Stručni tim u izradi plana:<br>Prof. dr. sc. Oleg Grgurević, dipl. ing. arh., dipl. ing. šum.<br>Ivana Jerković, dipl. ing. arh.<br>Hrvoje Vidović, dipl. ing. arh.<br>Ivana Šuštić, dipl. ing. arh.<br>Nikola Kašić, mag. ing. arch.<br>Marina Krčalić, mag. ing. arch. |        | Marko Jakelić, dipl. ing. arh.<br>Dr. sc. Hrvoje Carić, dipl. oec., dipl. struč. zaštite okoliša        |           |
| Pečat predstavničkog tijela:   |        | Predsjednik predstavničkog tijela:<br><br>Nebojša Čović, mag. oec.                                      |           |
| Istovjetnost ovog prostornog plana s izvornikom ovjerava:  |        | Pečat nadležnog tijela:   |           |



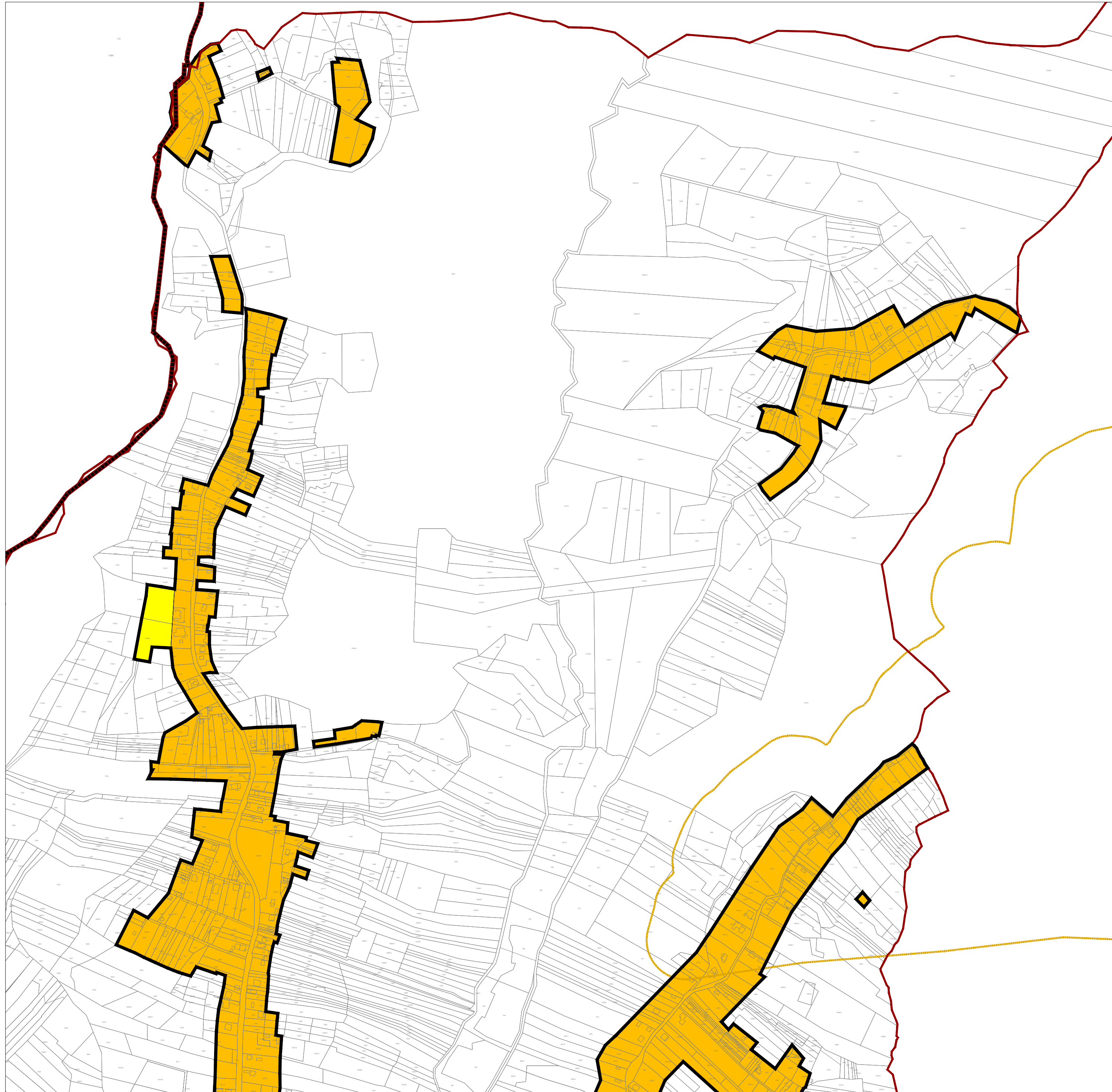


- Granice**
- granična obuhvata Plana / granica J.L.S. / granica k.o.
  - granična građevinskog područja naselja i izdvojenog dijela građevinskog područja naselja
  - granična izdvojenog građevinskog područja izvan naselja
- Namjena površina**
- opisani dio integrirani dio
- mješovita namjena
- Područja posebnih uvjeta korištenja**
- regionalni park
  - osobito vrijedan predjel - prirodni krajobraz
  - obuhvat prostornog plana područja posebnih obilježja
  - akumulacija
  - pojas posebnih uvjeta infrastrukturnih sustava os dalekovoda
- grobje**



|  |  |   |                                 |
|--|--|---|---------------------------------|
| Županija:  |  | <b>SISAČKO-MOSLAVAČKA ŽUPANIJA</b>  |                                 |
| Grad:  |  | <b>GRAD KUTINA</b>  |                                 |
| Naziv prostornog plana:  |  | <b>VII. IZMJENE I DOPUNE<br/>PROSTORNOG PLANA UREĐENJA GRADA KUTINE</b>                                 |                                 |
| Naziv kartografskog prikaza:   |  | <b>GRAĐEVINSKA PODRUČJA<br/>I PODRUČJA POSEBNIH UVJETA KORIŠTENJA</b>                                   |                                 |
| Broj kartografskog prikaza:  | 4-12-3   | Mjerilo kartografskog prikaza:  | 1 : 5 000                       |
| Odluka o izradi prostornog plana (službeno glasilo):<br>Službene novine Grada Kutine 12/23   |  | Odluka predstavničkog tijela o donošenju plana (službeno glasilo):<br>Službene novine Grada Kutine 7/24 |                                 |
| Javna rasprava (datum objave):<br>30. kolovoza 2024. (dnevni tisak)  |  | Javni uvid održan:<br>Od 02. rujna 2024. do 16. rujna 2024.   |                                 |
| Pečat tijela odgovornog za provedbu javne rasprave:  |  | Osoba odgovorna za provedbu javne rasprave:<br><br>Snježana Šlabek Ohman, dipl. ing. arh.               |                                 |
| Pravna osoba koja je izradila plan:  |  | Grgurević & partneri d.o.o.<br>Čanićeva 6, HR-10000 Zagreb  |                                 |
| Mišljenje na plan prema članku 107. Zakona o prostornom uređenju (NN 153/13, 65/17, 114/18, 39/19, 98/19, 67/23):<br>KLASA: 350-02/24-01/10, URBROJ: 2176-117-03-24-9, 12. studenoga 2024.   |  |   |                                 |
| Odgovorna osoba:   | Hrvoje Vidović, dipl. ing. arh.                                    | Odgovorni voditelj:   | Hrvoje Vidović, dipl. ing. arh. |
| Pečat pravne osobe koja je izradila plan:  |  | Pečat odgovornog voditelja:   |                                 |
| Stručni tim u izradi plana:<br>Prof. dr. sc. Oleg Grgurević, dipl. ing. arh., dipl. ing. šum.<br>Ivona Jerković, dipl. ing. arh.<br>Hrvoje Vidović, dipl. ing. arh.<br>Ivana Šuštić, dipl. ing. arh.<br>Nikola Kašić, mag. ing. arch.<br>Marina Krčalić, mag. ing. arch. |  | Marko Jakelić, dipl. ing. arh.<br>Dr. sc. Hrvoje Carić, dipl. oec., dipl. struč. zaštite okoliša        |                                 |
| Pečat predstavničkog tijela:   | Predsjednik predstavničkog tijela:<br><br>Nebojša Čović, mag. oec. |   |                                 |
| Istovjetnost ovog prostornog plana s izvornikom ovjerava:  |  | Pečat nadležnog tijela:   |                                 |





**Granice**  
 - - - - - granica obuhvata Plana  
 ————— granica JLS / granica k.o.  
 ————— granica građevinskog područja naselja i izdvojenog dijela građevinskog područja naselja

**Namjena površina**  
 ■■■■■■ mješovita namjena

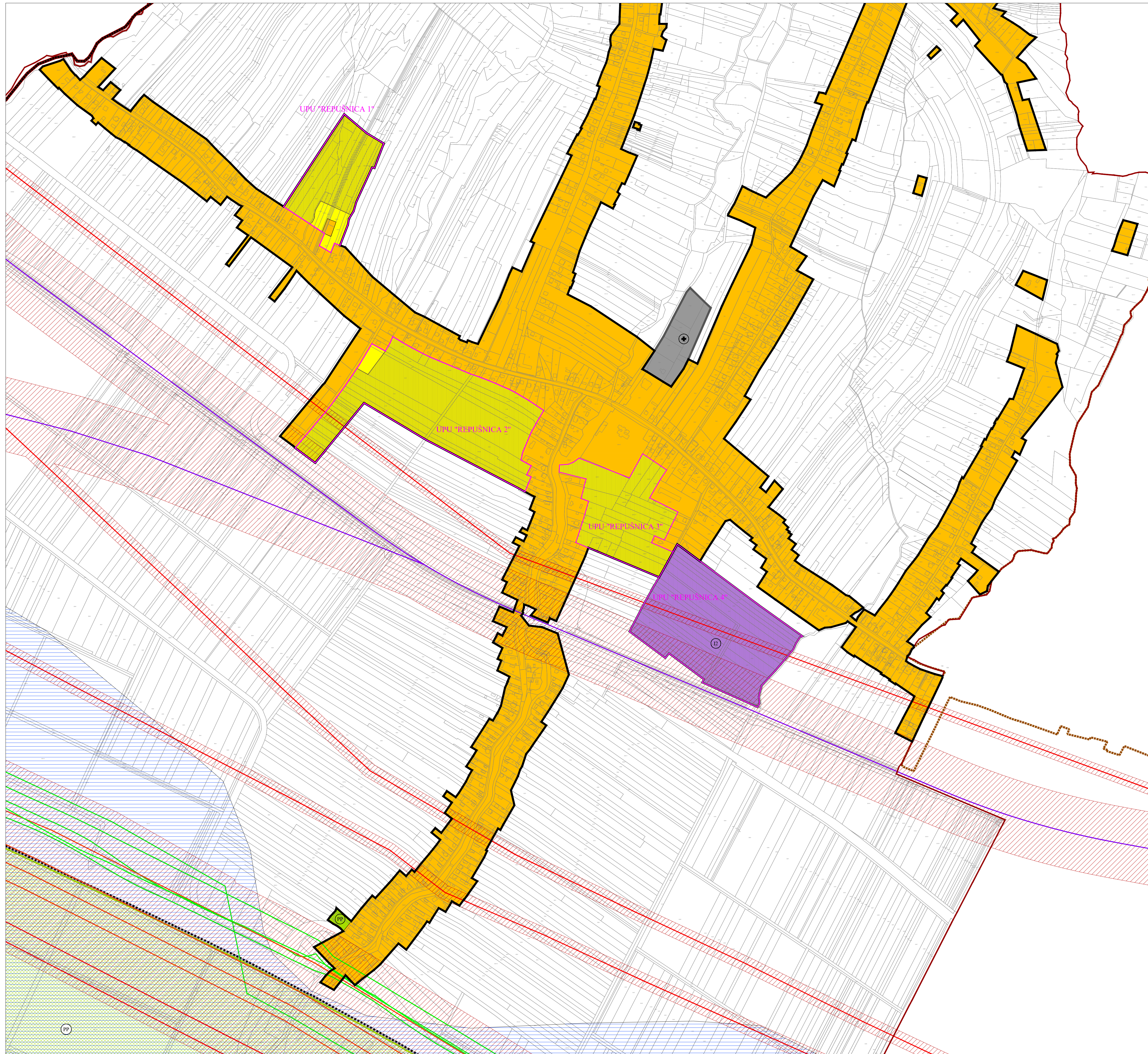
**Područja posebnih ograničenja u korištenju**  
 □ Tlo  
 □ aktivno tlo ili moguće klizište i odron

izgrađeni dio nezgrađeni dio

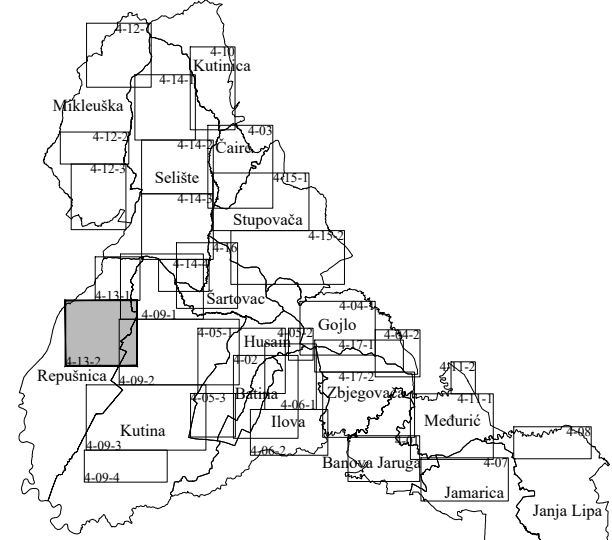
S 0 100 500 m

|  |        |  |           |
|--|--------|--|-----------|
| Županija:  |        | <b>SISAČKO-MOSLAVAČKA ŽUPANIJA</b>   |           |
| Grad:  |        | <b>GRAD KUTINA</b>   |           |
| Naziv prostornog plana:  |        | <b>VII. IZMJENE I DOPUNE<br/>PROSTORNOG PLANA UREĐENJA GRADA KUTINE</b>  |           |
| Naziv kartografskog prikaza:   |        | <b>GRAĐEVINSKA PODRUČJA<br/>I PODRUČJA POSEBNIH UVJETA KORIŠTENJA</b>  |           |
| Broj kartografskog prikaza:  | 4-13-1 | Mjerilo kartografskog prikaza:   | 1 : 5 000 |
| Odluka o izradi prostornog plana (službeno glasilo):<br>Službene novine Grada Kutine 12/23   |        | Odluka predstavničkog tijela o donošenju plana (službeno glasilo):<br>Službene novine Grada Kutine 7/24  |           |
| Javna rasprava (datum objave):<br>30. kolovoza 2024. (dnevni tisak)  |        | Javni uvid održan:<br>Od 02. rujna 2024. do 16. rujna 2024.  |           |
| Pečat tijela odgovornog za provedbu javne rasprave:  |        | Osoba odgovorna za provedbu javne rasprave:<br><br><div style="text-align: right;">           _____<br/>           Snježana Štaleb Ohman, dipl. ing. arh.         </div> |           |
| Pravna osoba koja je izradila plan:  |        | Grgurević & partneri d.o.o.<br>Čanićeva 6, HR-10000 Zagreb   |           |
| Mišljenje na plan prema članku 107. Zakona o prostornom uređenju (NN 153/13, 65/17, 114/18, 39/19, 98/19, 67/23):<br>KLASA: 350-02/24-01/10, URBROJ: 2176-117-03-24-9, 12. studenoga 2024.   |        |  |           |
| Odgovorna osoba:   |        | Odgovorni voditelj:  |           |
| _____<br>Hrvoje Vidović, dipl. ing. arh.   |        | _____<br>Hrvoje Vidović, dipl. ing. arh.   |           |
| Pečat pravne osobe koja je izradila plan:  |        | Pečat odgovornog voditelja:  |           |
| Stručni tim u izradi plana:<br>Prof. dr. sc. Oleg Grgurević, dipl. ing. arh., dipl. ing. šum.<br>Ivona Jerković, dipl. ing. arh.<br>Hrvoje Vidović, dipl. ing. arh.<br>Ivana Šuštić, dipl. ing. arh.<br>Nikola Kašić, mag. ing. arch.<br>Marina Krčalić, mag. ing. arch. |        | Marko Jakelić, dipl. ing. arh.<br>Dr. sc. Hrvoje Carić, dipl. oec., dipl. struč. zaštite okoliša   |           |
| Pečat predstavničkog tijela:   |        | Predsjednik predstavničkog tijela:<br><br><div style="text-align: right;">           _____<br/>           Nebojša Čović, mag. oec.         </div>                        |           |
| Istovjetnost ovog prostornog plana s izvornikom ovjerava:  |        | Pečat nadležnog tijela:  |           |
| _____<br>--  |        |  |           |



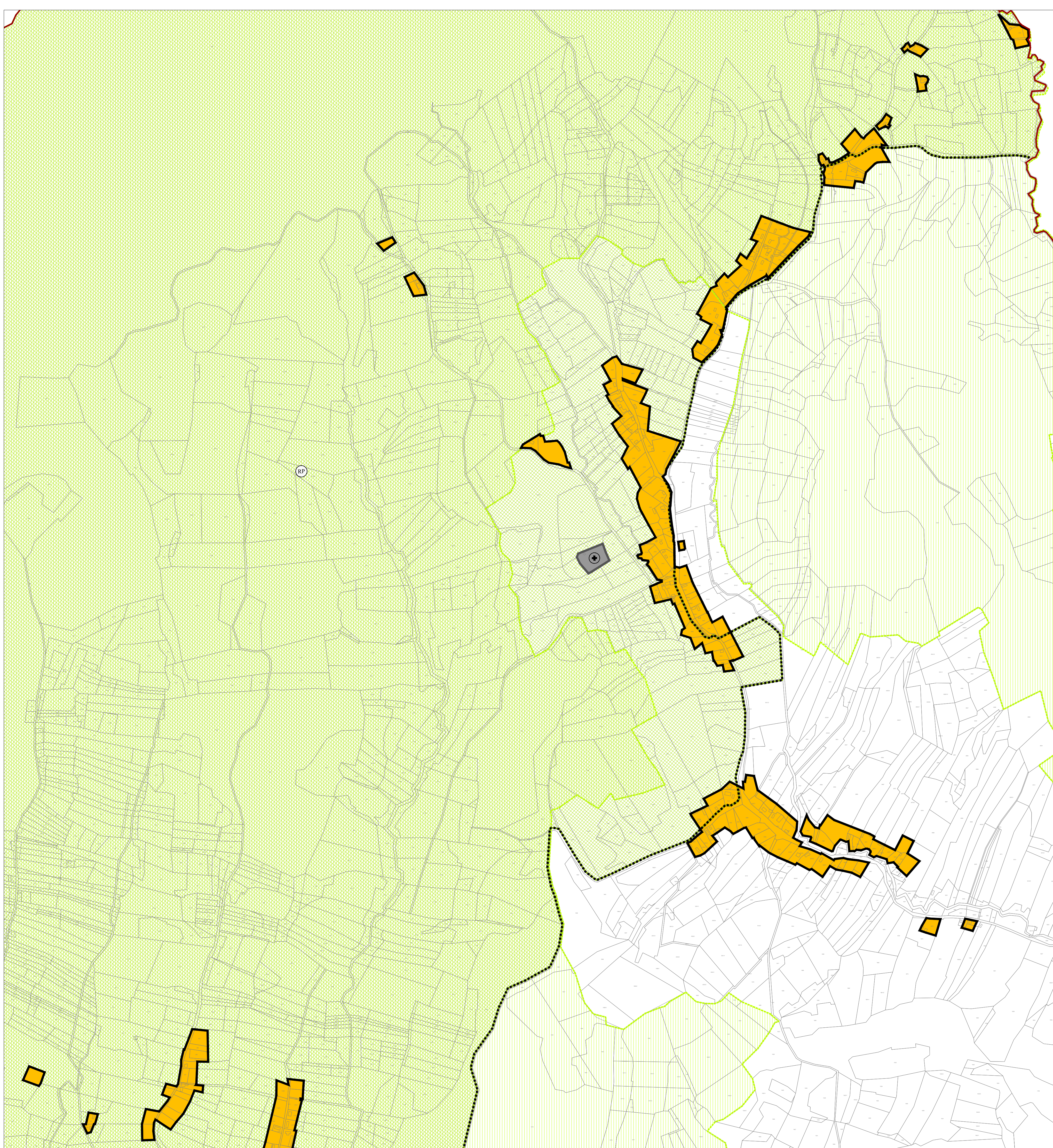


- Granice**
- granična obuhvata Plana
  - granična JLS
  - granična k.o.
  - granična građevinskog područja naselja i izdvojenog dijela građevinskog područja naselja
  - granična izdvojenog građevinskog područja izvan naselja
- Namjena površina**
- mješovita namjena
  - lokacija ulaza u park prirode
  - gospodarska namjena - proizvodna I2 - prečišćio zanatska
  - groblje
- Područja posebnih uvjeta korištenja**
- park prirode
  - obuhvat obveznog urbanističkog plana uređenja
  - obuhvat prostornog plana područja posebnih obilježja
  - obuhvat obveznog generalnog urbanističkog plana
  - neuređeni dio građevinskog područja
  - pojas posebnih uvjeta infrastrukturnih sustava os željezničke pruge/os dalekovoda /os naličkovoda/os plinovoda
  - retencija za obranu od poplave

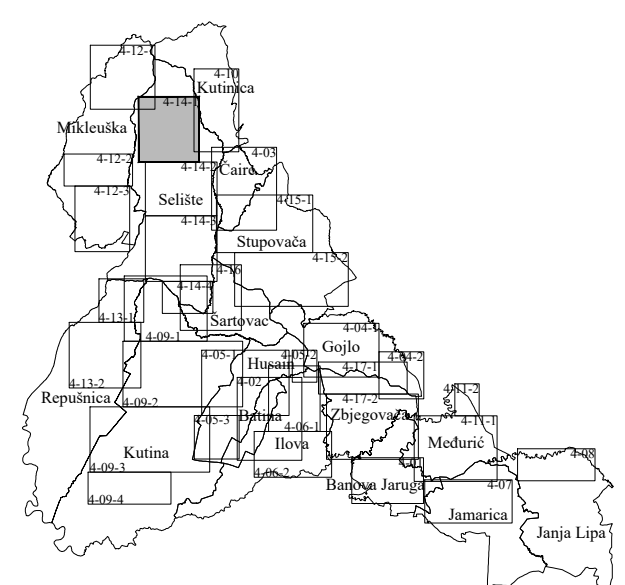


|   |                                 |   |                                 |
|---|---------------------------------|---|---------------------------------|
| Županija:   |                                 | SISAČKO-MOSLAVAČKA ŽUPANIJA   |                                 |
| Grad:   |                                 | GRAD KUTINA   |                                 |
| Naziv prostornog plana:   |                                 | VII. IZMJENE I DOPUNE<br>PROSTORNOG PLANA UREĐENJA GRADA KUTINE   |                                 |
| Naziv kartografskog prikaza:  |                                 | GRAĐEVINSKA PODRUČJA<br>I PODRUČJA POSEBNIH UVJETA KORIŠTENJA   |                                 |
| Broj kartografskog prikaza:   | 4-13-2                          | Mjerilo kartografskog prikaza:  | 1 : 5 000                       |
| Odluka o izradi prostornog plana (službeno glasilo):<br>Službene novine Grada Kutine 12/23  |                                 | Odluka predstavničkog tijela o donošenju plana (službeno glasilo):<br>Službene novine Grada Kutine 7/24 |                                 |
| Javna rasprava (datum objave):<br>30. kolovoza 2024. (dnevni tisak)   |                                 | Javni uvid održan:<br>Od 02. rujna 2024. do 16. rujna 2024.   |                                 |
| Pečat tijela odgovornog za provedbu javne rasprave:   |                                 | Osoba odgovorna za provedbu javne rasprave:<br><br>Snježana Šlabek Ohman, dipl. ing. arh                |                                 |
| Pravna osoba koja je izradila plan:   |                                 | Grgurević & partneri d.o.o.<br>Čanićeva 6, HR-10000 Zagreb  |                                 |
| Mišljenje na plan prema članku 107. Zakona o prostornom uređenju (NN 153/13, 65/17, 114/18, 39/19, 98/19, 67/23):<br>KLASA: 350-02/24-01/10, URBROJ: 2176-117-03-24-9, 12. studenoga 2024.  |                                 |   |                                 |
| Odgovorna osoba:  | Hrvoje Vidović, dipl. ing. arh. | Odgovorni voditelj:   | Hrvoje Vidović, dipl. ing. arh. |
| Pečat pravne osobe koja je izradila plan:   |                                 | Pečat odgovornog voditelja:   |                                 |
| Stručni tim u izradi plana:<br>Prof. dr. sc. Oleg Grgurević, dipl. ing. arh., dipl. ing. sum.<br>Ivana Jerković, dipl. ing. arh.<br>Hrvoje Vidović, dipl. ing. arh.<br>Ivana Šušić, dipl. ing. arh.<br>Nikola Kasić, mag. ing. arch.<br>Marina Krčalić, mag. ing. arch. |                                 | Marko Jakelić, dipl. ing. arh.<br>Dr. sc. Hrvoje Carić, dipl. oec., dipl. struč. zaštite okoliša        |                                 |
| Pečat predstavničkog tijela:  |                                 | Predsjednik predstavničkog tijela:  | Nebojša Čović, mag. oec.        |
| Istovjetnost ovog prostornog plana s izvornikom ovjerava:   |                                 | Pečat nadležnog tijela:   |                                 |



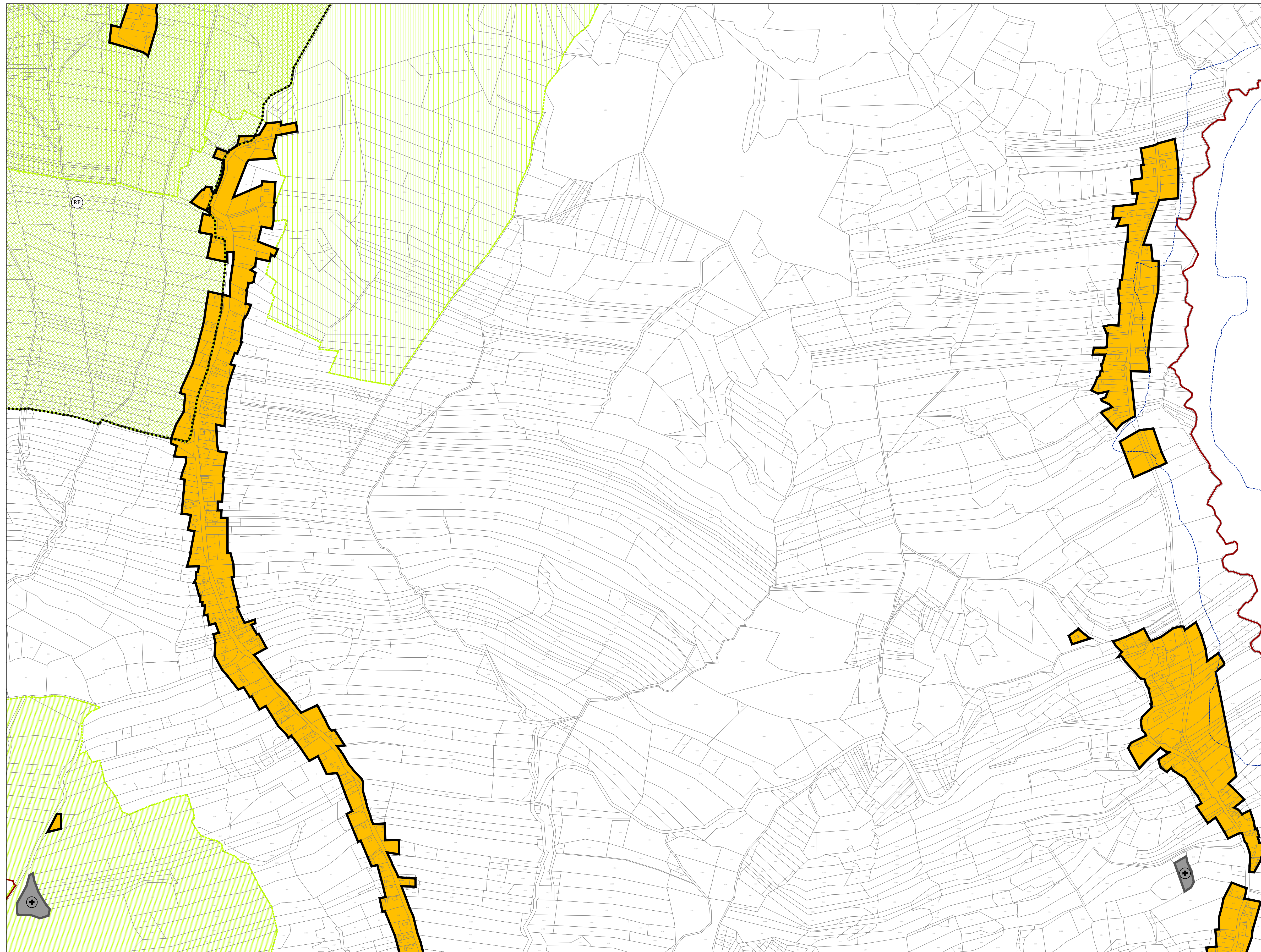


- Granice**
- granica k.o.
  - granica građevinskog područja naselja i izdvojenog dijela građevinskog područja naselja
  - granica izdvojenog građevinskog područja izvan naselja
- Namjena površina**
- mješovita namjena
  - groblje
- Područja posebnih uvjeta korištenja**
- regionalni park
  - osobito vrijedan predjel - kultivirani krajobraz
  - obuhvat prostornog plana područja posebnih obilježja



|  |  |   |                                 |
|--|--|---|---------------------------------|
| Županija:  |  | SISAČKO-MOSLAVAČKA ŽUPANIJA   |                                 |
| Grad:  |  | GRAD KUTINA   |                                 |
| Naziv prostornog plana:  |  | VII. IZMJENE I DOPUNE<br>PROSTORNOG PLANA UREĐENJA GRADA KUTINE   |                                 |
| Naziv kartografskog prikaza:   |  | GRAĐEVINSKA PODRUČJA<br>I PODRUČJA POSEBNIH UVJETA KORIŠTENJA   |                                 |
| Broj kartografskog prikaza:  | 4-14-1   | Mjerilo kartografskog prikaza:  | 1 : 5 000                       |
| Odluka o izradi prostornog plana (službeno glasilo):<br>Službene novine Grada Kutine 12/23   |  | Odluka predstavničkog tijela o donošenju plana (službeno glasilo):<br>Službene novine Grada Kutine 7/24 |                                 |
| Javna rasprava (datum objave):<br>30. kolovoza 2024. (dnevni tisak)  |  | Javni uvid održan:<br>Od 02. rujna 2024. do 16. rujna 2024.   |                                 |
| Pečat tijela odgovornog za provedbu javne rasprave:  |  | Osoba odgovorna za provedbu javne rasprave:<br><br>Snježana Šlabek Ohman, dipl. ing. arh.               |                                 |
| Pravna osoba koja je izradila plan:  | Grgurević & partneri d.o.o.<br>Čanićeva 6, HR-10000 Zagreb |   |                                 |
| Mišljenje na plan prema članku 107. Zakona o prostornom uređenju (NN 153/13, 65/17, 114/18, 39/19, 98/19, 67/23):<br>KLASA: 350-02/24-01/10, URBROJ: 2176-117-03-24-9, 12. studenoga 2024.   |  |   |                                 |
| Odgovorna osoba:   | Hrvoje Vidović, dipl. ing. arh.                            | Odgovorni voditelj:   | Hrvoje Vidović, dipl. ing. arh. |
| Pečat pravne osobe koja je izradila plan:  |  | Pečat odgovornog voditelja:   |                                 |
| Stručni tim u izradi plana:<br>Prof. dr. sc. Oleg Grgurević, dipl. ing. arh., dipl. ing. šum.<br>Ivona Jerković, dipl. ing. arh.<br>Hrvoje Vidović, dipl. ing. arh.<br>Ivana Stusić, dipl. ing. arh.<br>Nikola Katić, mag. ing. arch.<br>Marina Krčalić, mag. ing. arch. |  | Marko Jakelić, dipl. ing. arh.<br>Dr. sc. Hrvoje Carić, dipl. oec., dipl. struč. zaštite okoliša        |                                 |
| Pečat predstavničkog tijela:   |  | Predsjednik predstavničkog tijela:<br><br>Nebojša Čović, mag. oec.                                      |                                 |
| Istovjetnost ovog prostornog plana s izvornikom ovjerava:  | --   | Pečat nadležnog tijela:   |                                 |



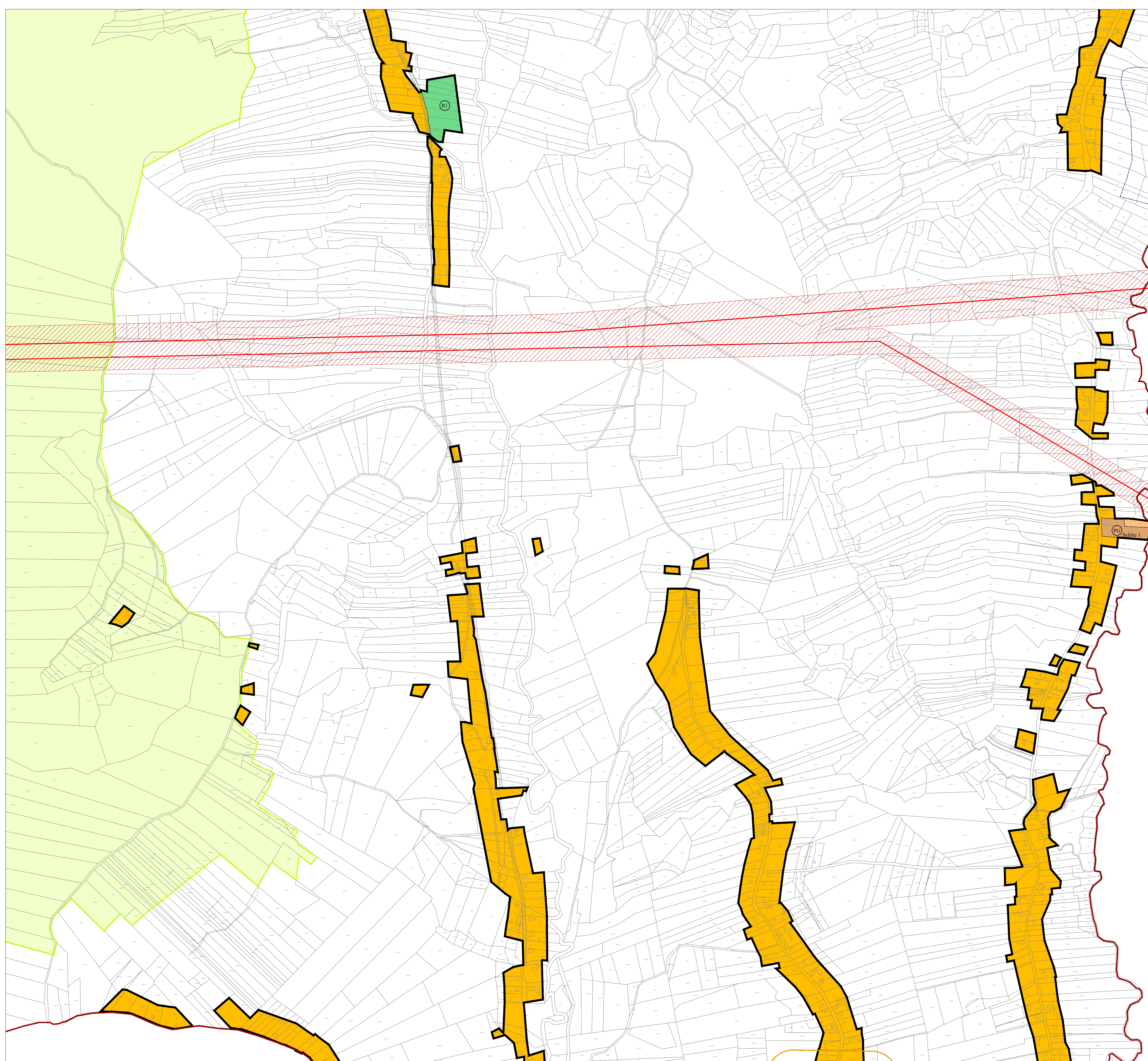


- Granice**
- granica k.o.
  - granica građevinskog područja naselja i izdvojenog dijela građevinskog područja naselja
  - granica izdvojenog građevinskog područja izvan naselja
- Namjena površina**
- mješovita namjena
  - ⊕ groblje
- Područja posebnih uvjeta korištenja**
- ⊕ regionalni park
  - ▨ osobito vrijedan predjel - kultivirani krajobraz
  - ▣ obuhvat prostornog plana područja posebnih obilježja
  - ▤ akumulacija/retencija za navodnjavanje i/ili za obranu od poplava

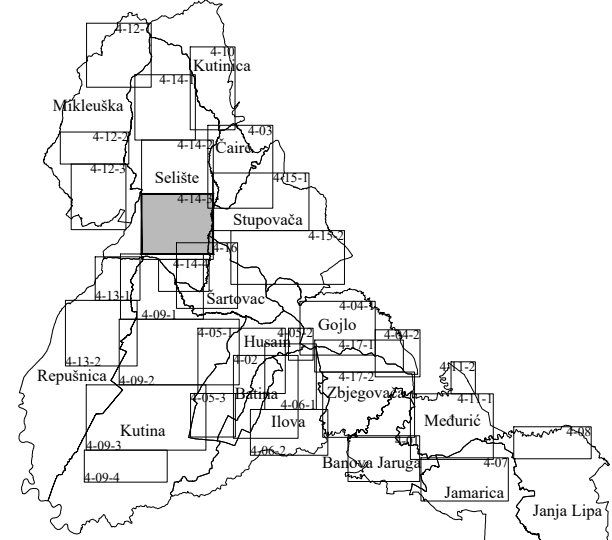


|   |  |   |  |
|---|--|---|--|
| Županija:   |  | <b>SISAČKO-MOSLAVAČKA ŽUPANIJA</b>  |  |
| Grad:   |  | <b>GRAD KUTINA</b>  |  |
| Naziv prostornog plana:   |  | <b>VII. IZMJENE I DOPUNE<br/>PROSTORNOG PLANA UREĐENJA GRADA KUTINE</b>                                 |  |
| Naziv kartografskog prikaza:  |  | <b>GRAĐEVINSKA PODRUČJA<br/>I PODRUČJA POSEBNIH UVJETA KORIŠTENJA</b>                                   |  |
| Broj kartografskog prikaza:   | 4-14-2                                   | Mjerilo kartografskog prikaza:  | 1 : 5 000                                |
| Odluka o izradi prostornog plana (službeno glasilo):<br>Službene novine Grada Kutine 12/23  |  | Odluka predstavničkog tijela o donošenju plana (službeno glasilo):<br>Službene novine Grada Kutine 7/24 |  |
| Javna rasprava (datum objave):<br>30. kolovoza 2024. (dnevni tisak)   |  | Javni uvid održan:<br>Od 02. rujna 2024. do 16. rujna 2024.   |  |
| Pečat tijela odgovornog za provedbu javne rasprave:   |  | Osoba odgovorna za provedbu javne rasprave:<br><br>_____<br>Snježana Šlabek Ohman, dipl. ing. arh.      |  |
| Pravna osoba koja je izradila plan:   |  | Grgurević & partneri d.o.o.<br>Čanićeva 6, HR-10000 Zagreb  |  |
| Mišljenje na plan prema članku 107. Zakona o prostornom uređenju (NN 153/13, 65/17, 114/18, 39/19, 98/19, 67/23):<br>KLASA: 350-02/24-01/10, URBROJ: 2176-117-03-24-9, 12. studenoga 2024.  |  |   |  |
| Odgovorna osoba:  | _____<br>Hrvoje Vidović, dipl. ing. arh. | Odgovorni voditelj:   | _____<br>Hrvoje Vidović, dipl. ing. arh. |
| Pečat pravne osobe koja je izradila plan:   |  | Pečat odgovornog voditelja:   |  |
| Stručni tim u izradi plana:<br>Prof. dr. sc. Oleg Grgurević, dipl. ing. arh., dipl. ing. šum.<br>Ivana Jerković, dipl. ing. arh.<br>Hrvoje Vidović, dipl. ing. arh.<br>Ivana Šuštić, dipl. ing. arh.<br>Nikola Kašić, mag. ing. arch.<br>Marna Krcalić, mag. ing. arch. |  | Marko Jakelić, dipl. ing. arh.<br>Dr. sc. Hrvoje Carić, dipl. oec., dipl. struč. zaštite okoliša        |  |
| Pečat predstavničkog tijela:  |  | Predsjednik predstavničkog tijela:<br><br>_____<br>Nebojša Čović, mag. oec.                             |  |
| Istovjetnost ovog prostornog plana s izvornikom ovjerava:   |  | Pečat nadležnog tijela:<br><br>_____  |  |



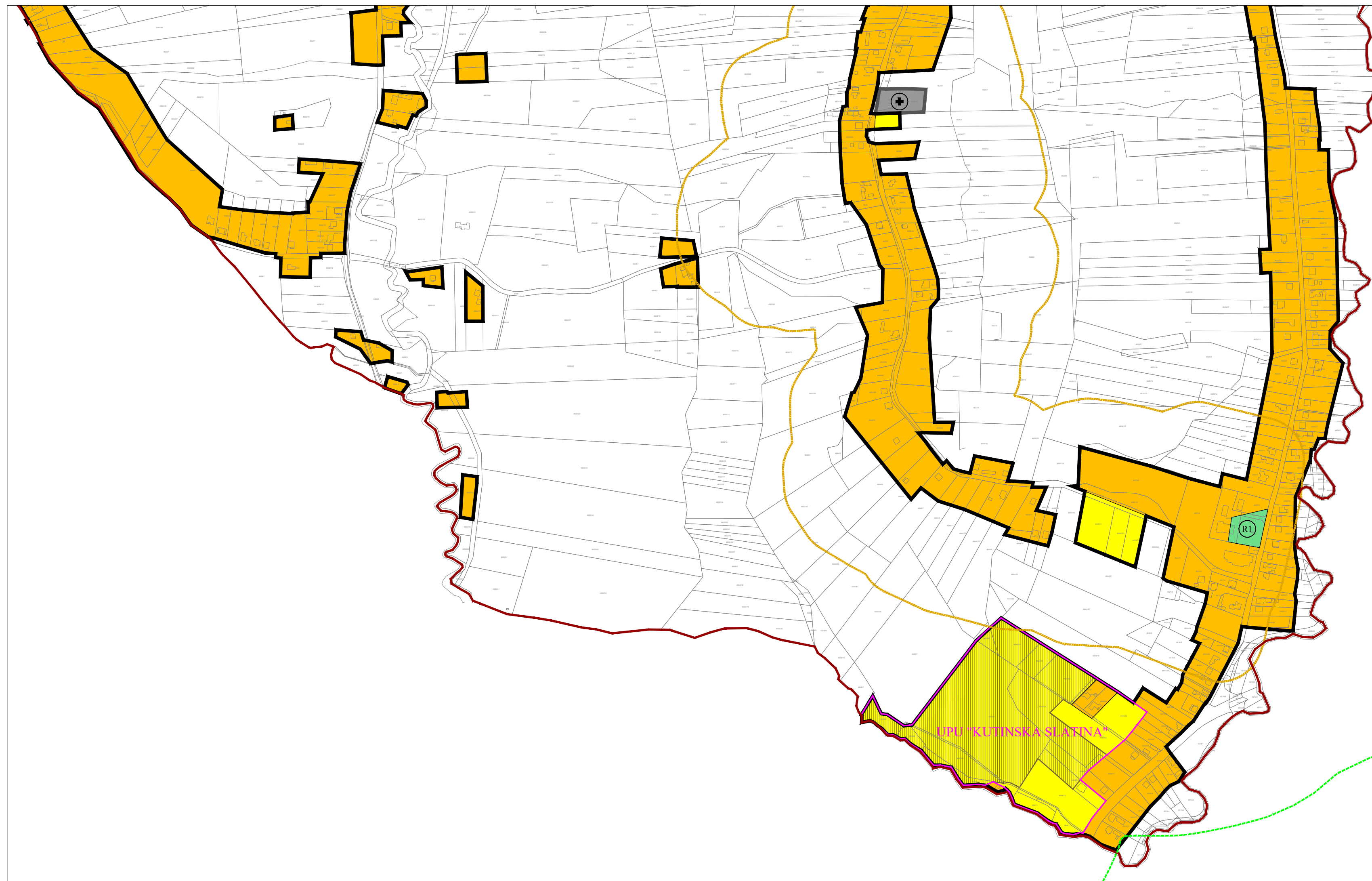


- Granice**
- granica k.o.
  - granica građevinskog područja naselja i izdvojenog dijela građevinskog područja naselja
- Namjena površina**
- mješovita namjena
  - PG — gospodarska namjena PG - poljoprivredno gospodarstvo
  - R — sportsko - rekreacijska namjena RI - sportsko-rekreacijski centar
- Područja posebnih uvjeta korištenja**
- osobito vrijedan predjel - kulturni krajoliz
  - obuhvat prostornog plana područja posebnih obilježja
  - pojas posebnih uvjeta infrastrukturnih sustava os dalekovoda
  - akumulacija/retencija za navodnjavanje i/ili za obranu od poplava
- Područja posebnih ograničenja u korištenju**
- Tlo
  - aktivno tlo ili moguće klizište i odron

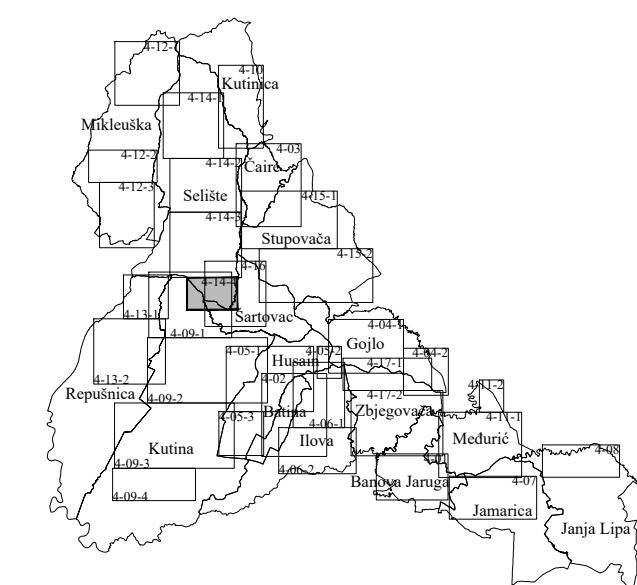


|   |                                 |   |                                 |
|---|---------------------------------|---|---------------------------------|
| Županija:   |                                 | <b>SISAČKO-MOSLAVAČKA ŽUPANIJA</b>  |                                 |
| Grad:   |                                 | <b>GRAD KUTINA</b>  |                                 |
| Naziv prostornog plana:   |                                 | <b>VII. IZMJENE I DOPUNE<br/>PROSTORNOG PLANA UREĐENJA GRADA KUTINE</b>                                 |                                 |
| Naziv kartografskog prikaza:  |                                 | <b>GRAĐEVINSKA PODRUČJA<br/>I PODRUČJA POSEBNIH UVJETA KORIŠTENJA</b>                                   |                                 |
| Broj kartografskog prikaza:   | 4-14-3                          | Mjerilo kartografskog prikaza:  | 1 : 5 000                       |
| Odluka o izradi prostornog plana (službeno glasilo):<br>Službene novine Grada Kutine 12/23  |                                 | Odluka predstavničkog tijela o donošenju plana (službeno glasilo):<br>Službene novine Grada Kutine 7/24 |                                 |
| Javna rasprava (datum objave):<br>30. kolovoza 2024. (dnevni tisak)   |                                 | Javni uvid održan:<br>Od 02. rujna 2024. do 16. rujna 2024.   |                                 |
| Pečat tijela odgovornog za provedbu javne rasprave:   |                                 | Osoba odgovorna za provedbu javne rasprave:<br><br>Snježana Šlabek Ohman, dipl. ing. arh                |                                 |
| Pravna osoba koja je izradila plan: Grgurević & partneri d.o.o.<br>Čanićeva 6, HR-10000 Zagreb  |                                 |   |                                 |
| Mišljenje na plan prema članku 107. Zakona o prostornom uređenju (NN 153/13, 65/17, 114/18, 39/19, 98/19, 67/23):<br>KLASA: 350-02/24-01/10, URBROJ: 2176-117-03-24-9, 12. studenoga 2024.  |                                 |   |                                 |
| Odgovorna osoba:  | Hrvoje Vidović, dipl. ing. arh. | Odgovorni voditelj:   | Hrvoje Vidović, dipl. ing. arh. |
| Pečat pravne osobe koja je izradila plan:   |                                 | Pečat odgovornog voditelja:   |                                 |
| Stručni tim u izradi plana:<br>Prof. dr. sc. Oleg Grgurević, dipl. ing. arh., dipl. ing. šum.<br>Ivana Jerković, dipl. ing. arh.<br>Hrvoje Vidović, dipl. ing. arh.<br>Ivana Šušić, dipl. ing. arh.<br>Nikola Kasić, mag. ing. arch.<br>Marina Krčalić, mag. ing. arch. |                                 | Marko Jakelić, dipl. ing. arh.<br>Dr. sc. Hrvoje Carić, dipl. oec., dipl. struč. zaštite okoliša        |                                 |
| Pečat predstavničkog tijela:  |                                 | Predsjednik predstavničkog tijela:<br><br>Nebojša Čović, mag. oec.                                      |                                 |
| Istovjetnost ovog prostornog plana s izvornikom ovjerava:   |                                 | Pečat nadležnog tijela:   |                                 |



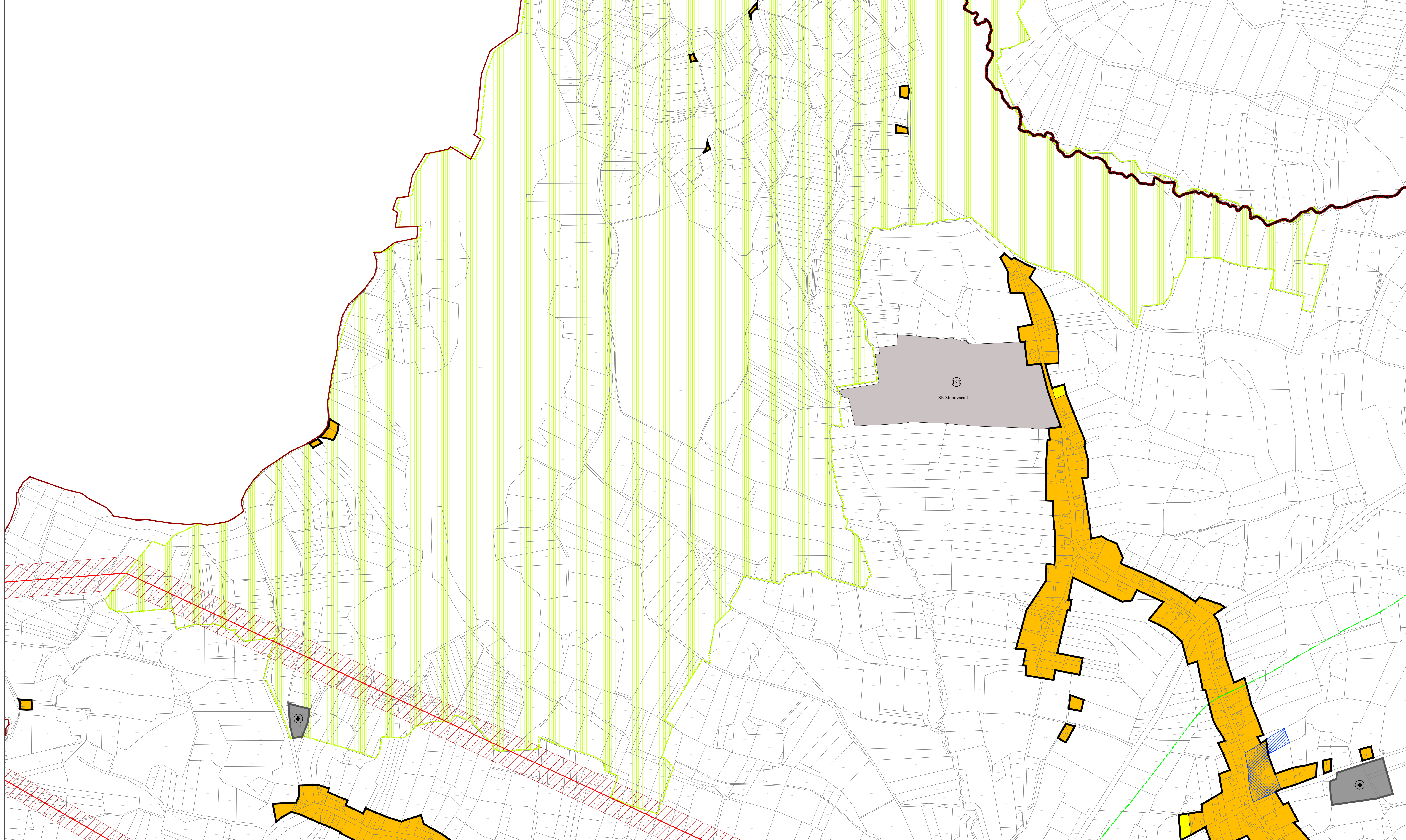


- Granice**
- granica k.o.
  - granica građevinskog područja naselja i izdvojenog dijela građevinskog područja naselja
  - granica izdvojenog građevinskog područja izvan naselja
- Namjena površina**
- mješovita namjena
  - sportsko - rekreacijska namjena R1 - sportsko-rekreacijski centar
  - groblje
- Područja posebnih uvjeta korištenja**
- obuhvat obveznog urbanističkog plana uređenja
  - neuređeni dio građevinskog područja
  - os plinovoda koji nije u funkciji
- Područja posebnih ograničenja u korištenju**
- Tlo
  - aktivno tlo ili moguće klizište i odron
- izgrađeni dio neizgrađeni dio**
- izgrađeni dio
  - neizgrađeni dio

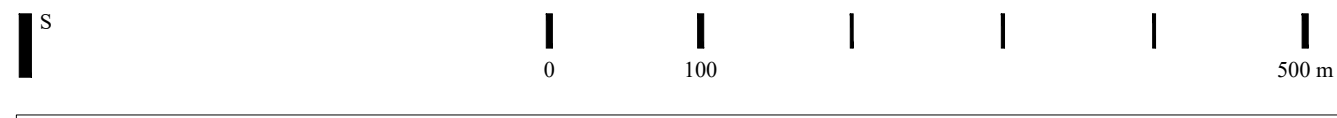
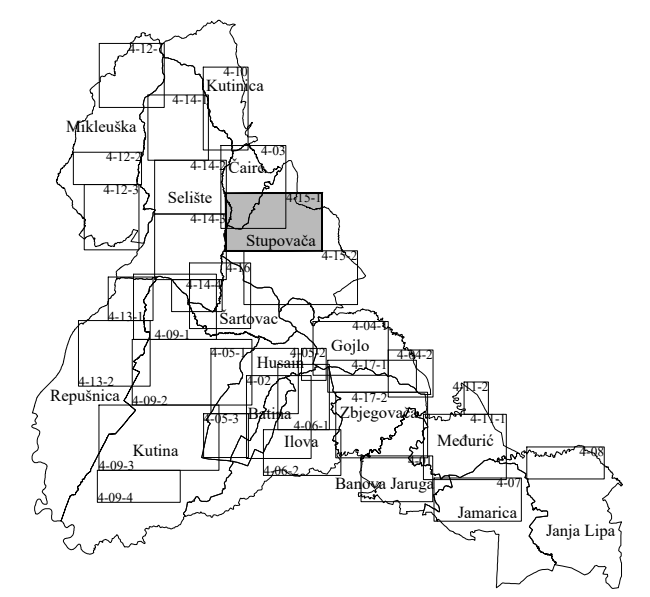


|  |   |
|--|---|
| Županija:<br><b>SISAČKO-MOSLAVAČKA ŽUPANIJA</b>  |   |
| Grad:<br><b>GRAD KUTINA</b>  |   |
| Naziv prostornog plana:<br><b>VII. IZMJENE I DOPUNE<br/>PROSTORNOG PLANA UREĐENJA GRADA KUTINE</b>   |   |
| Naziv kartografskog prikaza:<br><b>GRAĐEVINSKA PODRUČJA<br/>I PODRUČJA POSEBNIH UVJETA KORIŠTENJA</b>  |   |
| Broj kartografskog prikaza:<br><b>4-14-4</b>   | Mjerilo kartografskog prikaza:<br><b>1 : 5 000</b>  |
| Odluka o izradi prostornog plana (službeno glasilo):<br>Službene novine Grada Kutine 12/23   | Odluka predstavničkog tijela o donošenju plana (službeno glasilo):<br>Službene novine Grada Kutine 7/24 |
| Javna rasprava (datum objave):<br>30. kolovoza 2024. (dnevni tisak)  | Javni uvid održan:<br>Od 02. rujna 2024. do 16. rujna 2024.   |
| Pečat tijela odgovornog za provedbu javne rasprave:  | Osoba odgovorna za provedbu javne rasprave:<br><br>_____<br>Snježana Šlabek Ohman, dipl. ing. arh       |
| Pravna osoba koja je izradila plan:<br>Grgurević & partneri d.o.o.<br>Čanićeva 6, HR-10000 Zagreb  |   |
| Mišljenje na plan prema članku 107. Zakona o prostornom uređenju (NN 153/13, 65/17, 114/18, 39/19, 98/19, 67/23):<br>KLASA: 350-02/24-01/10, URBROJ: 2176-117-03-24-9, 12. studenoga 2024.   |   |
| Odgovorna osoba:<br><br>_____<br>Hrvoje Vidović, dipl. ing. arh.   | Odgovorni voditelj:<br><br>_____<br>Hrvoje Vidović, dipl. ing. arh.                                     |
| Pečat pravne osobe koja je izradila plan:  | Pečat odgovornog voditelja:   |
| Stručni tim u izradi plana:<br>Prof. dr. sc. Oleg Grgurević, dipl. ing. arh., dipl. ing. šum.<br>Ivona Jerković, dipl. ing. arh.<br>Hrvoje Vidović, dipl. ing. arh.<br>Ivana Šustić, dipl. ing. arh.<br>Nikola Kašić, mag. ing. arch.<br>Marina Krčalić, mag. ing. arch. | Marko Jakelić, dipl. ing. arh.<br>Dr. sc. Hrvoje Carić, dipl. oec., dipl. struč. zaštite okoliša        |
| Pečat predstavničkog tijela:   | Predsjednik predstavničkog tijela:<br><br>_____<br>Nebojša Čović, mag. oec.                             |
| Istovjetnost ovog prostornog plana s izvornikom ovjerava:<br><br>_____   | Pečat nadležnog tijela:<br><br>_____  |



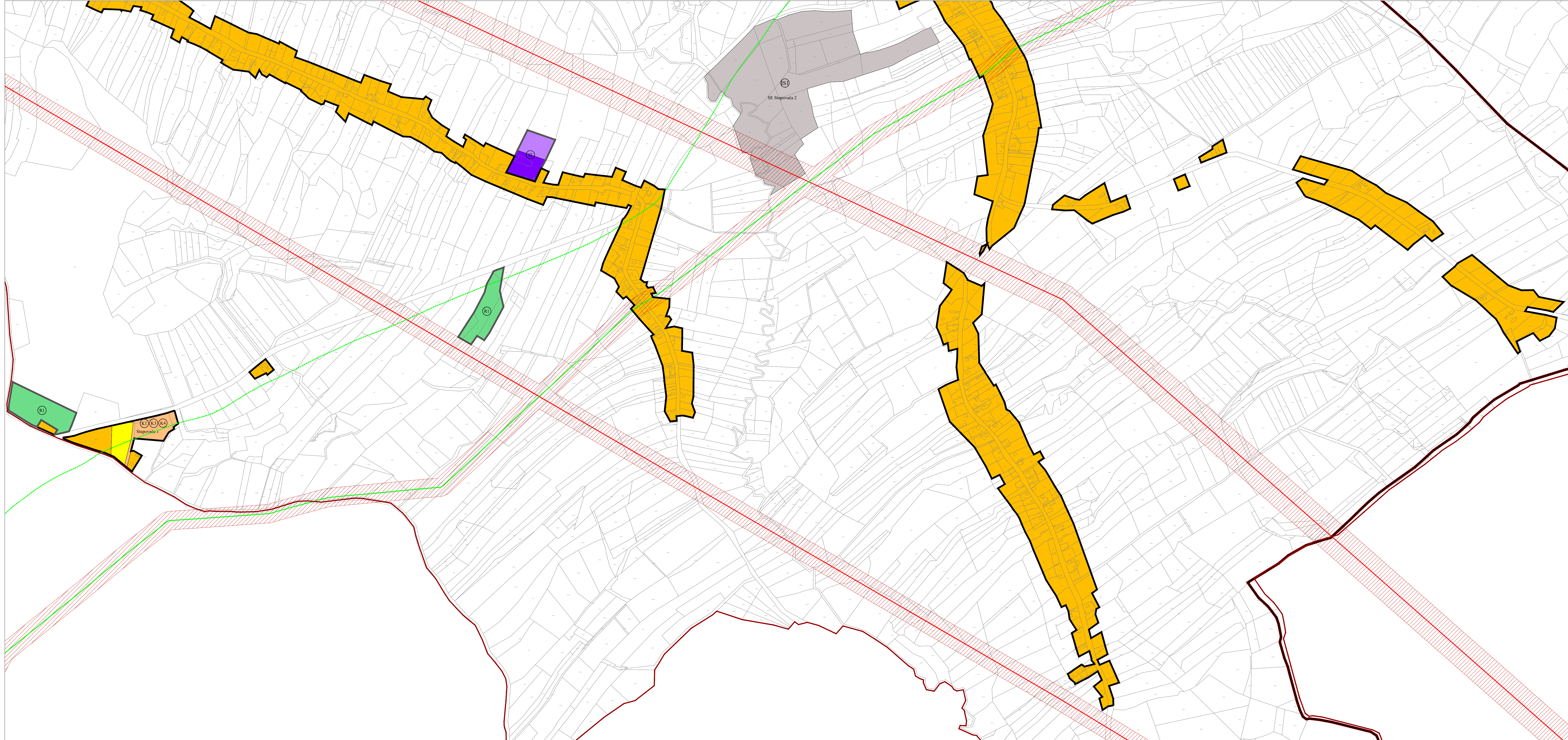


- Granice**
- granica obuhvata Plana / granica JLS / granica k.o.
  - granica građevinskog područja naselja i izdvojenog dijela građevinskog područja naselja
  - granica izdvojenog građevinskog područja izvan naselja
- Namjena površina**
- mješovita namjena
  - groblje
  - infrastrukturna namjena IS1 – sunčana elektrana
- Područja posebnih uvjeta korištenja**
- kulturno dobro
  - osobito vrijedan predjel - kulturni krajobraz
  - pojas posebnih uvjeta infrastrukturnih sustava os. daljководa
  - os. plinovoda koji nije u funkciji



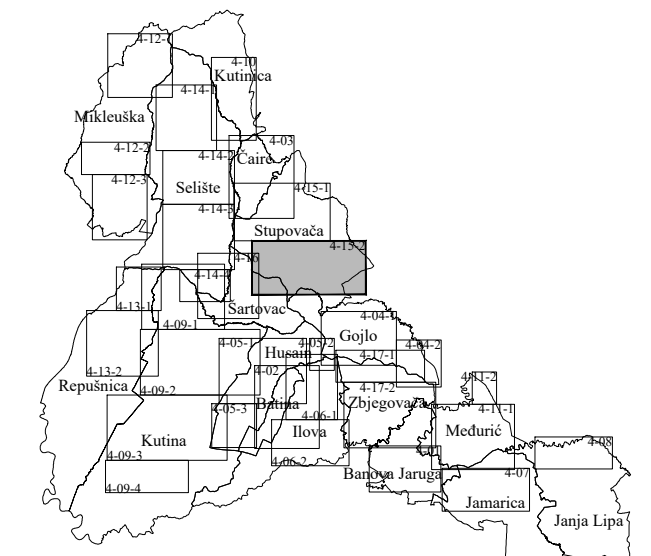
|  |        |   |           |
|--|--------|---|-----------|
| Županija:  |        | <b>SISAČKO-MOSLAVAČKA ŽUPANIJA</b>  |           |
| Grad:  |        | <b>GRAD KUTINA</b>  |           |
| Naziv prostornog plana:  |        | <b>VII. IZMJENE I DOPUNE<br/>PROSTORNOG PLANA UREĐENJA GRADA KUTINE</b>                                 |           |
| Naziv kartografskog prikaza:   |        | <b>GRAĐEVINSKA PODRUČJA<br/>I PODRUČJA POSEBNIH UVJETA KORIŠTENJA</b>                                   |           |
| Broj kartografskog prikaza:  | 4-15-1 | Mjerilo kartografskog prikaza:  | 1 : 5 000 |
| Odluka o izradi prostornog plana (službeno glasilo):<br>Službene novine Grada Kutine 12/23   |        | Odluka predstavničkog tijela o donošenju plana (službeno glasilo):<br>Službene novine Grada Kutine 7/24 |           |
| Javna rasprava (datum objave):<br>30. kolovoza 2024. (dnevni tisak)  |        | Javni uvid održan:<br>Od 02. rujna 2024. do 16. rujna 2024.   |           |
| Pečat tijela odgovornog za provedbu javne rasprave:  |        | Osoba odgovorna za provedbu javne rasprave:   |           |
|  |        | _____<br>Snježana Šlabek Ohman, dipl. ing. arh.   |           |
| Pravna osoba koja je izradila plan: Grgurević & partneri d.o.o.<br>Čamčeva 6, HR-10000 Zagreb  |        |   |           |
| Misljenje na plan prema članku 107. Zakona o prostornom uređenju (NN 153/13, 65/17, 114/18, 39/19, 98/19, 67/23):<br>KLASA: 350-02/24-01/10, URBROJ: 2176-117-03-24-9, 12. studenoga 2024.   |        |   |           |
| Odgovorna osoba:   |        | Odgovorni voditelj:   |           |
| _____<br>Hrvoje Vidović, dipl. ing. arh.   |        | _____<br>Hrvoje Vidović, dipl. ing. arh.  |           |
| Pečat pravne osobe koja je izradila plan:  |        | Pečat odgovornog voditelja:   |           |
| Stručni tim u izradi plana:<br>Prof. dr. sc. Oleg Grgurević, dipl. ing. arh., dipl. ing. sum.<br>Ivana Ješković, dipl. ing. arh.<br>Hrvoje Vidović, dipl. ing. arh.<br>Ivana Sustić, dipl. ing. arh.<br>Nikola Kusić, mag. ing. arch.<br>Marina Krcalić, mag. ing. arch. |        | Marko Jakelić, dipl. ing. arh.<br>Dr. sc. Hrvoje Čurić, dipl. oec., dipl. struč. zaštite okoliša        |           |
| Pečat predstavničkog tijela:   |        | Predsjednik predstavničkog tijela:  |           |
|  |        | _____<br>Nebojša Čović, mag. oec.   |           |
| Istovjetnost ovog prostornog plana s izvornikom ovjerava:  |        | Pečat nadležnog tijela:   |           |
|  |        |   |           |





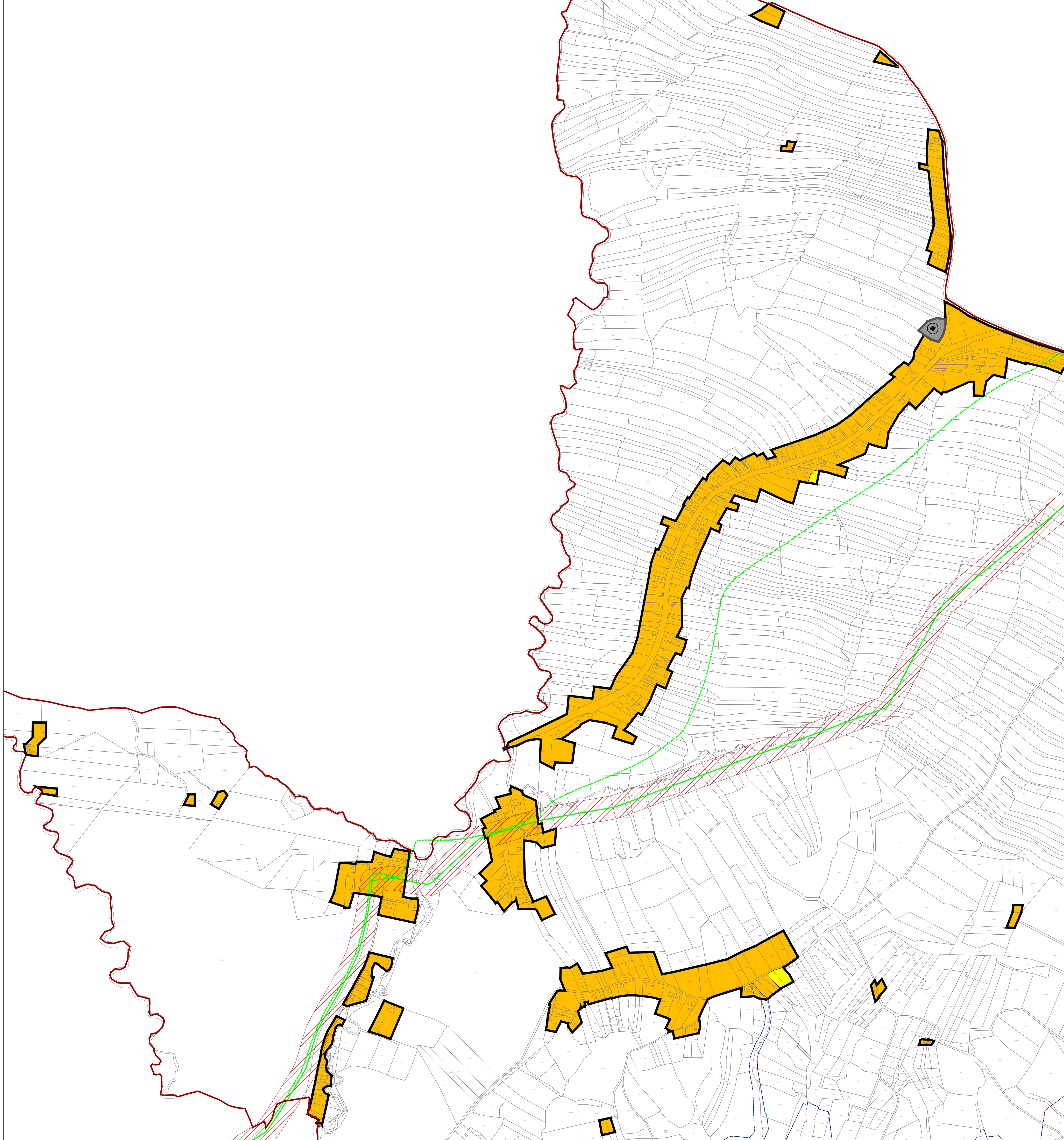
- Granice**
- granična obuhvata Plana / granica JLS
  - granična k.o.
  - granična građevinskog područja naselja i izdvojenog dijela građevinskog područja naselja
  - granična izdvojenog građevinskog područja izvan naselja
- Područja posebnih uvjeta korištenja**
- obuhvat obveznog urbanističkog plana uređenja
  - neuređeni dio građevinskog područja
  - pojas posebnih uvjeta infrastrukturnih sustava os dalekovoda/os plinovoda
  - os plinovoda koji nije u funkciji

- Namjena površina**
- mešovita namjena
  - gospodarska namjena - proizvodna I2 - pretežitio zanatska
  - gospodarska namjena - poslovna K1 - pretež. uslužna, K2 - pretež. trgovačka, K3 - komunalna, K4 - servisa
  - sportsko - rekreacijska namjena R1 - sportsko-rekreativni centar
  - infrastrukturna namjena IS1 - sunčana elektrana



|   |                                 |   |                                 |
|---|---------------------------------|---|---------------------------------|
| Županija:   |                                 | SISAČKO-MOSLAVAČKA ŽUPANIJA   |                                 |
| Grad:   |                                 | GRAD KUTINA   |                                 |
| Naziv prostornog plana:   |                                 | VII. IZMJENE I DOPUNE<br>PROSTORNOG PLANA UREĐENJA GRADA KUTINE   |                                 |
| Naziv kartografskog prikaza:  |                                 | GRAĐEVINSKA PODRUČJA<br>I PODRUČJA POSEBNIH UVJETA KORIŠTENJA   |                                 |
| Broj kartografskog prikaza:   | 4-15-2                          | Mjerilo kartografskog prikaza:  | 1 : 5 000                       |
| Odluka o izradi prostornog plana (službeno glasilo):<br>Službene novine Grada Kutine 12/23  |                                 | Odluka predstavničkog tijela o donošenju plana (službeno glasilo):<br>Službene novine Grada Kutine 7/24 |                                 |
| Javna rasprava (datum objave):<br>30. kolovoza 2024. (dnevni tisak)   |                                 | Javni uvid odbran:<br>Od 02. rujna 2024. do 16. rujna 2024.   |                                 |
| Pečat tijela odgovornog za provedbu javne rasprave:   |                                 | Osoba odgovorna za provedbu javne rasprave:<br><br>Snježana Šlabek Olman, dipl. ing. arh.               |                                 |
| Pravna osoba koja je izradila plan:   |                                 | Grgurević & partneri d.o.o.<br>Čanićeva 6, HR-10000 Zagreb  |                                 |
| Mijenjenje na plan prema članku 107. Zakona o prostornom uređenju (NN 153/13, 65/17, 114/18, 39/19, 98/19, 67/23):<br>KLASA: 350-02/24-01/10, URBROJ: 2176-117-03-24-9, 12. studenoga 2024.   |                                 |   |                                 |
| Odgovorna osoba:  | Hrvoje Vidović, dipl. ing. arh. | Odgovorni voditelj:   | Hrvoje Vidović, dipl. ing. arh. |
| Pečat pravne osobe koja je izradila plan:   |                                 | Pečat odgovornog voditelja:   |                                 |
| Stručni tim u izradi plana:<br>Prof. dr. sc. Oleg Grgurević, dipl. ing. arh., dipl. ing. sum.<br>Ivana Jerković, dipl. ing. arh.<br>Hrvoje Vidović, dipl. ing. arh.<br>Ivana Susić, dipl. ing. arh.<br>Nikola Kasić, mag. ing. arch.<br>Marina Krčalić, mag. ing. arch. |                                 | Marko Jakičić, dipl. ing. arh.<br>Dr. sc. Hrvoje Carić, dipl. oec., dipl. struč. zaštite okoliša        |                                 |
| Pečat predstavničkog tijela:  |                                 | Predsjednik predstavničkog tijela:  | Nebojša Čović, mag. oec.        |
| Istovjetnost ovog prostornog plana s izvornikom ovjerava:   |                                 | Pečat nadležnog tijela:   |                                 |





**Granice**

- granica k.o.
- granica građevinskog područja naselja i izdvojenog dijela građevinskog područja naselja
- granica izdvojenog građevinskog područja izvan naselja

**Namjena površina**

- mješovita namjena
- grobje

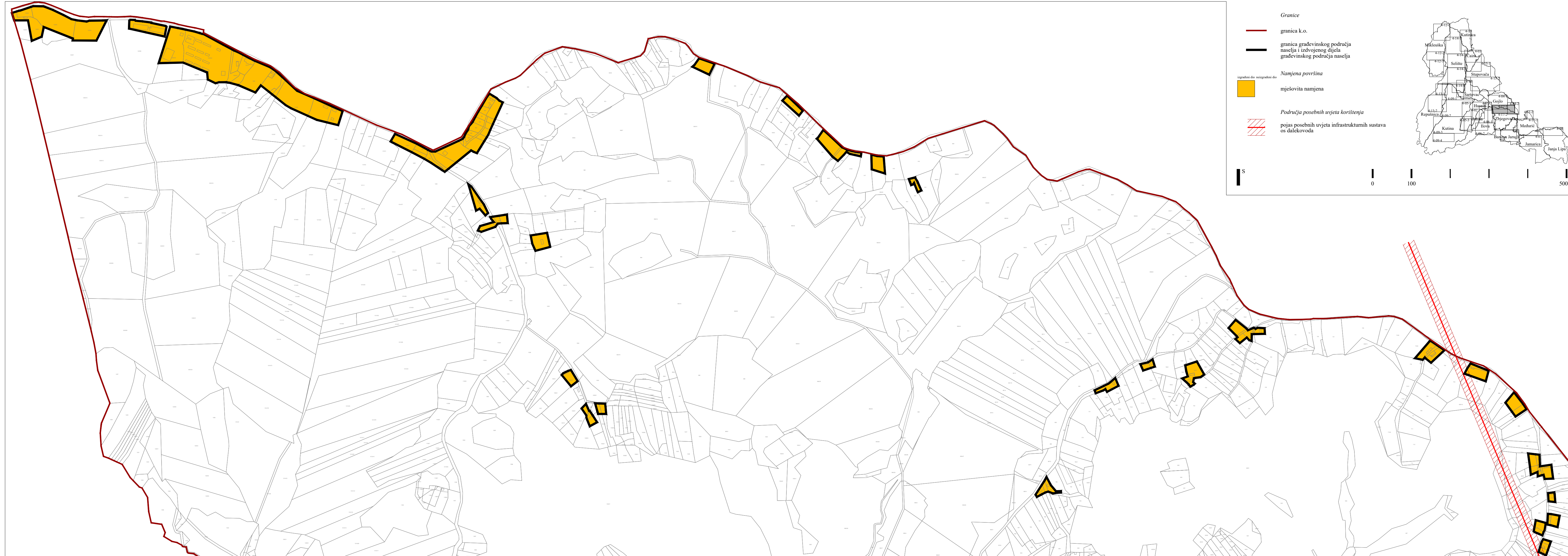
**Područja posebnih uvjeta korištenja**

- pojas posebnih uvjeta infrastrukturnih sustava os plinovoda
- os plinovoda koji nije u funkciji
- obuhvat zahvata akumulacije Plojčac

0 100 500 m

|  |      |   |           |
|--|------|---|-----------|
| Županija:  |      | <b>SISAČKO-MOSLAVAČKA ŽUPANIJA</b>  |           |
| Grad:  |      | <b>GRAD KUTINA</b>  |           |
| Naziv prostornog plana:  |      | <b>VII. IZMJENE I DOPUNE<br/>PROSTORNOG PLANA UREĐENJA GRADA KUTINE</b>                                 |           |
| Naziv kartografskog prikaza:   |      | <b>GRAĐEVINSKA PODRUČJA<br/>I PODRUČJA POSEBNIH UVJETA KORIŠTENJA</b>                                   |           |
| Broj kartografskog prikaza:  | 4-16 | Mjerilo kartografskog prikaza:  | 1 : 5 000 |
| Odluka o izradi prostornog plana (službeno glasilo):<br>Službene novine Grada Kutine 12/23   |      | Odluka predstavničkog tijela o donošenju plana (službeno glasilo):<br>Službene novine Grada Kutine 7/24 |           |
| Javna rasprava (datum objave):<br>30. kolovoza 2024. (dnevni tisak)  |      | Javni uvid održan:<br>Od 02. rujna 2024. do 16. rujna 2024.   |           |
| Pečat tijela odgovornog za provedbu javne rasprave:  |      | Osoba odgovorna za provedbu javne rasprave:<br><br>Snježana Šlabek Ohman, dipl. ing. arh.               |           |
| Pravna osoba koja je izradila plan:  |      | Grgurević & partneri d.o.o.<br>Čanićeva 6, HR-10000 Zagreb  |           |
| Mišljenje na plan prema članku 107. Zakona o prostornom uređenju (NN 153/13, 65/17, 114/18, 39/19, 98/19, 67/23):<br>KLASA: 350-02/24-01/10, URBROJ: 2176-117-03-24-9, 12. studenoga 2024.   |      |   |           |
| Odgovorna osoba:<br><br>Hrvoje Vidović, dipl. ing. arh.  |      | Odgovorni voditelj:<br><br>Hrvoje Vidović, dipl. ing. arh.  |           |
| Pečat pravne osobe koja je izradila plan:  |      | Pečat odgovornog voditelja:   |           |
| Stručni tim u izradi plana:<br>Prof. dr. sc. Oleg Grgurević, dipl. ing. arh., dipl. ing. šum.<br>Ivona Jerković, dipl. ing. arh.<br>Hrvoje Vidović, dipl. ing. arh.<br>Ivana Šustić, dipl. ing. arh.<br>Nikola Kašić, mag. ing. arch.<br>Marina Krčalić, mag. ing. arch. |      | Marko Jakelić, dipl. ing. arh.<br>Dr. sc. Hrvoje Čarić, dipl. oec., dipl. struč. zaštite okoliša        |           |
| Pečat predstavničkog tijela:   |      | Predsjednik predstavničkog tijela:<br><br>Nebojša Čović, mag. oec.                                      |           |
| Istovjetnost ovog prostornog plana s izvornikom ovjerava:  |      | Pečat nadležnog tijela:   |           |





**Granice**

- granica k.o.
- granica građevinskog područja naselja i izdvojenog dijela građevinskog područja naselja

**Namjena površina**

- mješovita namjena

**Područja posebnih uvjeta korištenja**

- pojas posebnih uvjeta infrastrukturnih sustava os dalekovoda

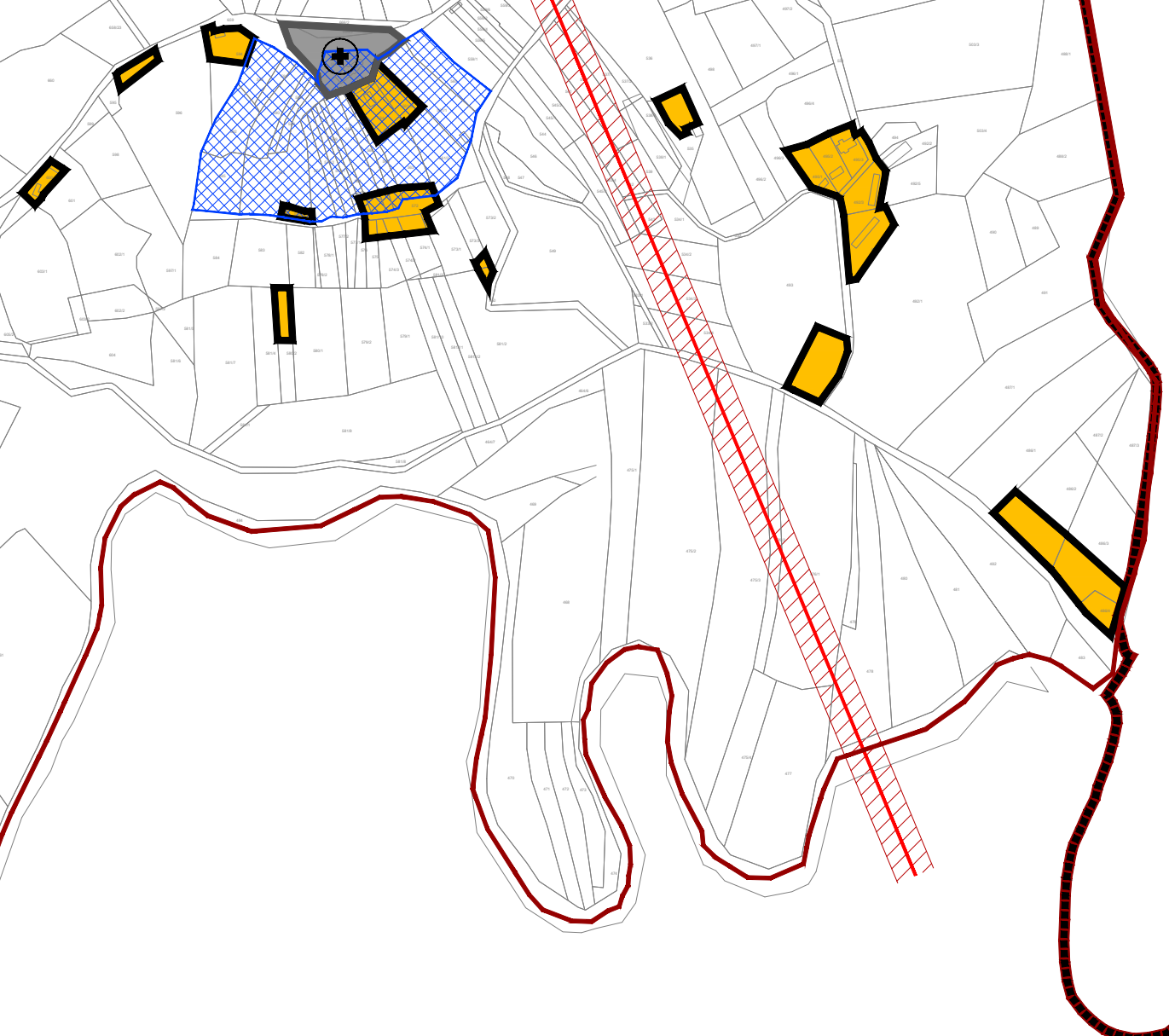
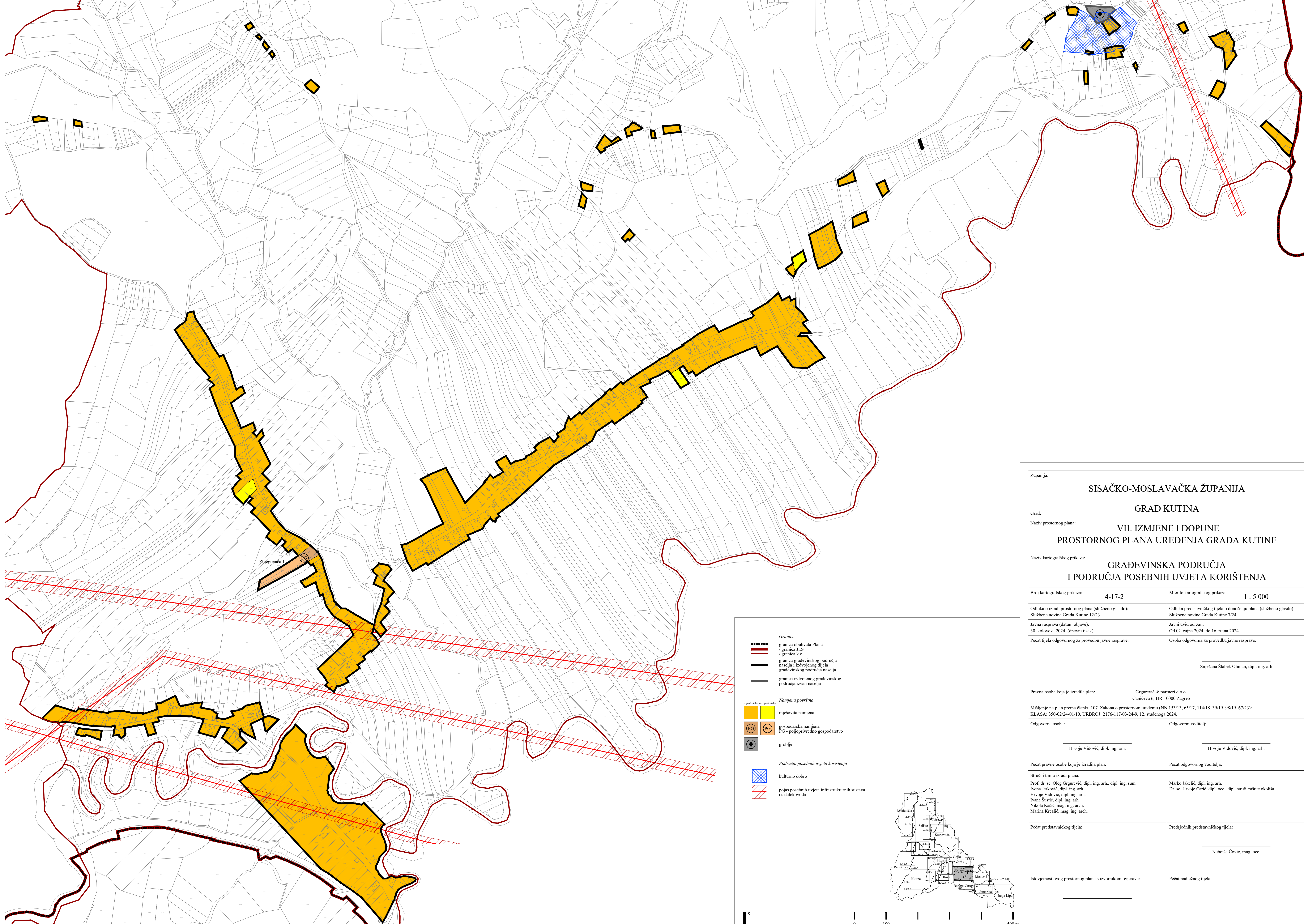
izgrađeni dio    neizgrađeni dio

S

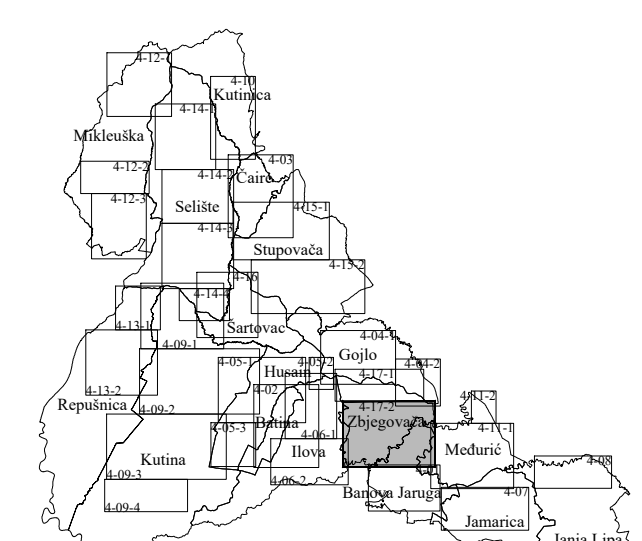
0 100 500 m

|   |  |
|---|--|
| Županija: <b>SISAČKO-MOSLAVAČKA ŽUPANIJA</b>  |  |
| Grad: <b>GRAD KUTINA</b>  |  |
| Naziv prostornog plana: <b>VII. IZMJENE I DOPUNE PROSTORNOG PLANA UREĐENJA GRADA KUTINE</b>   |  |
| Naziv kartografskog prikaza: <b>GRAĐEVINSKA PODRUČJA I PODRUČJA POSEBNIH UVJETA KORIŠTENJA</b>  |  |
| Broj kartografskog prikaza: <b>4-17-1</b>   | Mjerilo kartografskog prikaza: <b>1 : 5 000</b>  |
| Odluka o izradi prostornog plana (službeno glasilo): Službene novine Grada Kutine 12/23   | Odluka predstavničkog tijela o donošenju plana (službeno glasilo): Službene novine Grada Kutine 7/24 |
| Javna rasprava (datum objave): 30. kolovoza 2024. (dnevni tisak)  | Javni uvid održan: Od 02. rujna 2024. do 16. rujna 2024.   |
| Pečat tijela odgovornog za provedbu javne rasprave:   | Osoba odgovorna za provedbu javne rasprave:<br><br>_____<br>Snježana Šlabek Ohman, dipl. ing. arh.   |
| Pravna osoba koja je izradila plan: Grgurević & partneri d.o.o. Čanićeva 6, HR-10000 Zagreb   |  |
| Mišljenje na plan prema članku 107. Zakona o prostornom uređenju (NN 153/13, 65/17, 114/18, 39/19, 98/19, 67/23):<br>KLASA: 350-02/24-01/10, URBROJ: 2176-117-03-24-9, 12. studenoga 2024.  |  |
| Odgovorna osoba:<br><br>_____<br>Hrvoje Vidović, dipl. ing. arh.  | Odgovorni voditelj:<br><br>_____<br>Hrvoje Vidović, dipl. ing. arh.                                  |
| Pečat pravne osobe koja je izradila plan:   | Pečat odgovornog voditelja:  |
| Stručni tim u izradi plana:<br>Prof. dr. sc. Oleg Grgurević, dipl. ing. arh., dipl. ing. sum.<br>Ivona Jerković, dipl. ing. arh.<br>Hrvoje Vidović, dipl. ing. arh.<br>Ivana Šušić, dipl. ing. arh.<br>Nikola Kašić, mag. ing. arch.<br>Marina Krčalić, mag. ing. arch. | Marko Jakelić, dipl. ing. arh.<br>Dr. sc. Hrvoje Carić, dipl. oec., dipl. struč. zaštite okoliša     |
| Pečat predstavničkog tijela:  | Predsjednik predstavničkog tijela:<br><br>_____<br>Nebojša Čović, mag. oec.                          |
| Istovjetnost ovog prostornog plana s izvornikom ovjerava:   | Pečat nadležnog tijela:  |





- Granice**
- granica obulvata Plana / granica II.S / granica k.o.
  - granica građevinskog područja naselja i izdvojenog dijela građevinskog područja naselja
  - granica izdvojenog građevinskog područja izvan naselja
- Namjena površina**
- mješovita namjena
  - PG - poljoprivredno gospodarstvo
  - groblje
- Područja posebnih uvjeta korištenja**
- kulturno dobro
  - /// pojas posebnih uvjeta infrastrukturnih sustava os dalekovoda



|   |                                 |   |                                 |
|---|---------------------------------|---|---------------------------------|
| Županija:   |                                 | <b>SISAČKO-MOSLAVAČKA ŽUPANIJA</b>  |                                 |
| Grad:   |                                 | <b>GRAD KUTINA</b>  |                                 |
| Naziv prostornog plana:   |                                 | <b>VII. IZMJENE I DOPUNE<br/>PROSTORNOG PLANA UREĐENJA GRADA KUTINE</b>                                 |                                 |
| Naziv kartografskog prikaza:  |                                 | <b>GRAĐEVINSKA PODRUČJA<br/>I PODRUČJA POSEBNIH UVJETA KORIŠTENJA</b>                                   |                                 |
| Broj kartografskog prikaza:   | 4-17-2                          | Mjerilo kartografskog prikaza:  | 1 : 5 000                       |
| Odluka o izradi prostornog plana (službeno glasilo):<br>Službene novine Grada Kutine 12/23  |                                 | Odluka predstavničkog tijela o donošenju plana (službeno glasilo):<br>Službene novine Grada Kutine 7/24 |                                 |
| Javna rasprava (datum objave):<br>30. kolovoza 2024. (dnevni tisak)   |                                 | Javni uvid održan:<br>Od 02. rujna 2024. do 16. rujna 2024.   |                                 |
| Pečat tijela odgovornog za provedbu javne rasprave:   |                                 | Osoba odgovorna za provedbu javne rasprave:<br><br>Snježana Šlabek Ohman, dipl. ing. arh                |                                 |
| Pravna osoba koja je izradila plan:   |                                 | Grgurević & partneri d.o.o.<br>Čanićeva 6, HR-10000 Zagreb  |                                 |
| Mišljenje na plan prema članku 107. Zakona o prostornom uređenju (NN 153/13, 65/17, 114/18, 39/19, 98/19, 67/23):<br>KLASA: 350-02/24-01/10, URBROJ: 2176-117-03-24-9, 12. studenoga 2024.  |                                 |   |                                 |
| Odgovorna osoba:  | Hrvoje Vidović, dipl. ing. arh. | Odgovorni voditelj:   | Hrvoje Vidović, dipl. ing. arh. |
| Pečat pravne osobe koja je izradila plan:   |                                 | Pečat odgovornog voditelja:   |                                 |
| Stručni tim u izradi plana:<br>Prof. dr. sc. Oleg Grgurević, dipl. ing. arh., dipl. ing. šum.<br>Ivana Jerković, dipl. ing. arh.<br>Hrvoje Vidović, dipl. ing. arh.<br>Nikola Kašić, mag. ing. arch.<br>Marina Krčalić, mag. ing. arch. |                                 | Marko Jakelić, dipl. ing. arh.<br>Dr. sc. Hrvoje Carić, dipl. oec., dipl. struč. zaštite okoliša        |                                 |
| Pečat predstavničkog tijela:  |                                 | Predsjednik predstavničkog tijela:  | Nebojša Čović, mag. oec.        |
| Istovjetnost ovog prostornog plana s izvornikom ovjerava:   |                                 | Pečat nadležnog tijela:   |                                 |

