

TUMAČ

GRANICE

 GRANICA NASELJA

postojeće | planirano

POVRŠINE ZA RAZVOJ I UREĐENJE

- GRAĐEVINSKO PODRUČJE NASELJA


 IZGRAĐENI DIO GRAĐEVINSKOG PODRUČJA

 NEIZGRAĐENI DIO GRAĐEVINSKOG PODRUČJA - UREĐENI DIO

- POVRŠINE IZVAN NASELJA

GOSPODARSKA NAMJENA

 PROIZVODNA NAMJENA - novi obuhvat I1 - pretežito industrijska

 GROBLJE

INFRASTRUKTURNI SISTAVI

 ZAŠTITNI KORIDOR ELEKTROENERGETSKOG VODAA

 ZAŠTITNI KORIDOR NAFTAOVODA I PLINOVODA

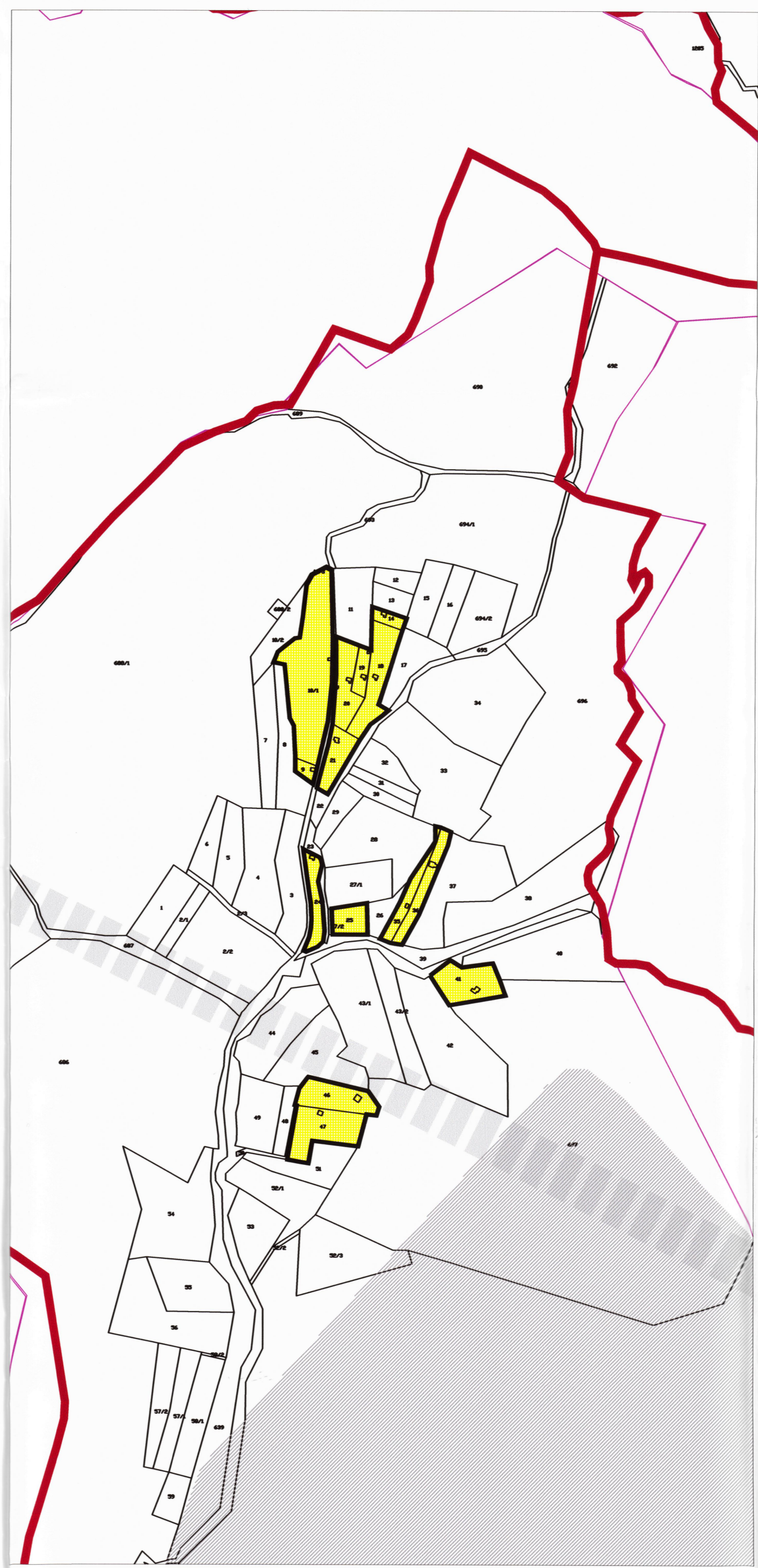
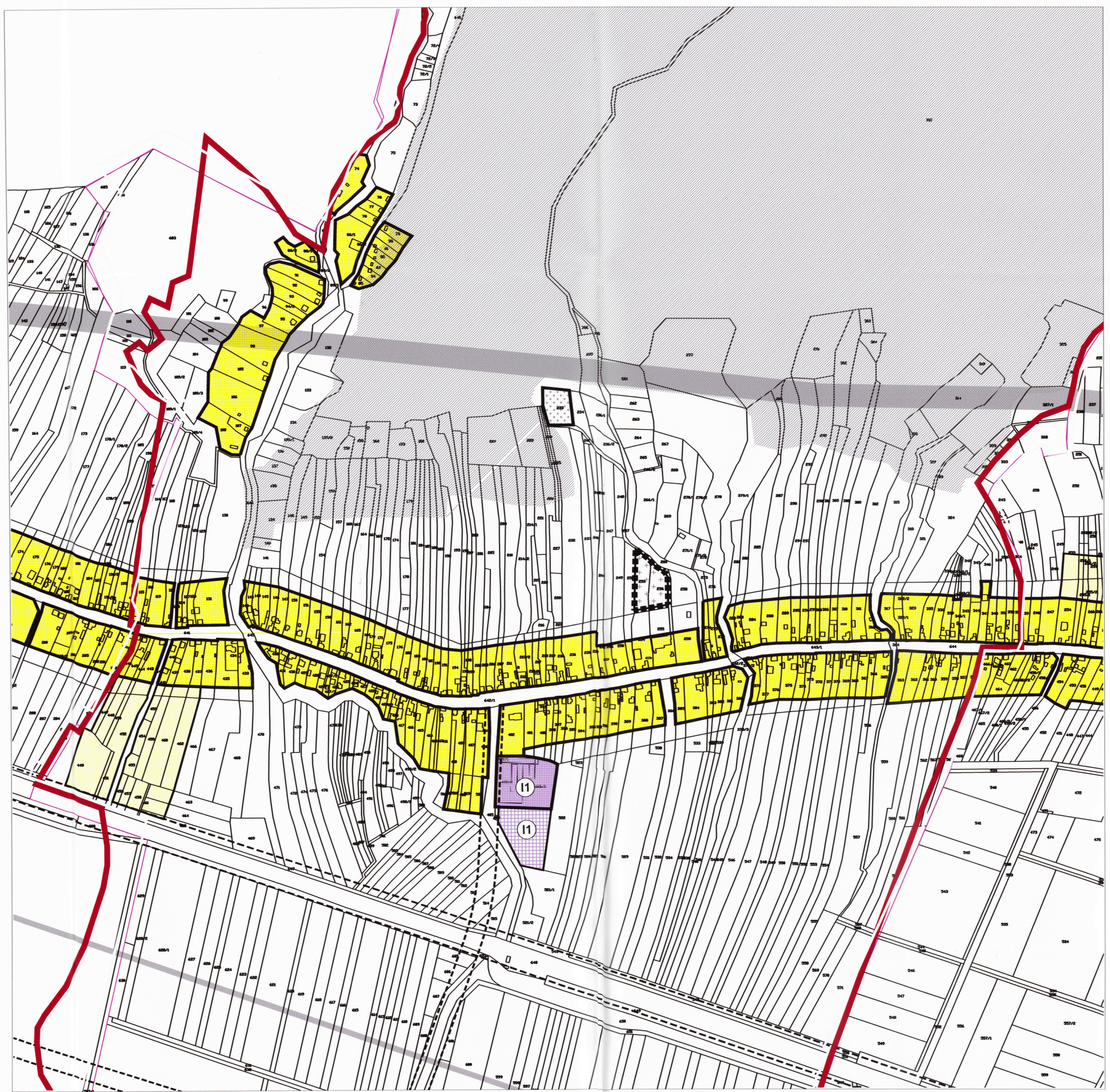
 KORIDOR PROMETNICE U ISPITIVANJU

 ZAŠTITNI KORIDOR PRUGE

PODRUČJA S OGRANIČENJIMA U KORIŠTENJU

 PODRUČJE POD MINAMA





POZICIJA GRAĐEVINSKIH PODRUČJA UNUTAR GRANICA NASELJA PAKLENICA



PROSTORNI PLAN UREĐENJA GRADA NOVSKE IV. IZMJENE I DOPUNE

GRAĐEVINSKO PODRUČJE NASELJE PAKLENICA

M 1:5 000 | 0 m | 100 m | 200 m | 300 m | 400 m | 500 m | S

	
GRAD NOVSKA	
PROSTORNI PLAN UREĐENJA GRADA NOVSKE IV. IZMJENE I DOPUNE	
GRAĐEVINSKO PODRUČJE NASELJA PAKLENICA	
Broj kartografskog prikaza: 5.13 Odluka o izradi IV. Izmjena i dopuna Prostornog plana uređenja Grada Novske: "Službeni vjesnik" br. 18/20.	Mjerilo kartografskog prikaza: 1:5 000 Odluka predstavničkog tijela o donošenju IV. Izmjena i dopuna Prostornog plana uređenja Grada Novske: "Službeni vjesnik" br. 21/21.
Javna rasprava objavljena je 03.02.2021. god.	Javni uvid održan je od 04.02.2021. do 11.02.2021. god.
Pečat tijela odgovornog za provođenje javne rasprave:	Odgovorna osoba za provođenje javne rasprave:
	 Mišo Tušek, dipl.ing. geod.
Koordinator izrade Plana: Upravni odjel za komunalno gospodarstvo, prostorno planiranje, graditeljstvo i zaštitu okoliša	Mišo Tušek, dipl.ing.geod.
Pravna osoba koja je izradila Plan:	
ZAVOD ZA PROSTORNO UREĐENJE SISAČKO - MOSLAVAČKE ŽUPANIJE	
Pečat pravne osobe koja je izradila plan:	Odgovorna osoba:
	 Domagoj Orlić, dipl.ing.prom.
Odgovorni voditelj izrade Plana: Margita Malnar, dipl.ing.arh., ovl.arh.urb.	
 	
Stručni tim u izradi plana: 1. Margita Malnar, dipl.ing.arh. 2. Domagoj Orlić, dipl.ing.prom. 3. Valentina Šarbec, dipl.ing.arh. 4. Goran Šalić, mag.geog.	5. Darko Bohatka, dipl.ing.agr. 6. Ivan Talijan, dipl.ing.prom. 7. Valentina Sučić, mag.ing.traff.
Stručna suradnja: Branka Šimanović, dipl.iur.	
Pečat predstavničkog tijela:	Predsjednik predstavničkog tijela:
	 Ivica Vulić
Istovjetnost ovog prostornog plana s izvornikom ovjerava:	Pečat nadležnog tijela:
(ime, prezime, potpis)	M.P.