

**TUMAČ**

**GRANICE**

 GRANICA NASELJA

postojeće | planirano

**POVRŠINE ZA RAZVOJ I UREĐENJE**

**- GRAĐEVINSKO PODRUČJE NASELJA**


 IZGRAĐENI DIO GRAĐEVINSKOG PODRUČJA

 NEIZGRAĐENI DIO GRAĐEVINSKOG PODRUČJA  
- UREĐENI DIO

**- POVRŠINE IZVAN NASELJA**

GOSPODARSKA NAMJENA


 UGOSTITELJSKO-TURISTIČKA NAMJENA

 GROBLJE

**INFRASTRUKTURNI SISTAVI**

 ZAŠTITNI KORIDOR ELEKTROENERGETSKOG VODAA

**PODRUČJA S OGRANIČENJIMA U KORIŠTENJU**

 ZONA ZAŠTITE B

 KONTAKTNA ZONA ZAŠTITE B  
ILI POJEDINAČNE GRAĐEVINE

**PODRUČJA PRIMJENE POSEBNIH MJERA UREĐENJA I ZAŠTITE**

 GRANICA OBUHVATA OBVEZE IZRADE UPU-a



**PROSTORNI PLAN UREĐENJA  
GRADA NOVSKE  
III. IZMJENE I DOPUNE**

**GRAĐEVINSKO PODRUČJE  
NASELJE PLESMO**

M 1:5 000 | 0 m | 100 m | 200 m | 300 m | 400 m | 500 m | S

SISAČKO MOSLAVAČKA ŽUPANIJA



GRAD NOVSKA

**PROSTORNI PLAN UREĐENJA GRADA NOVSKE  
IV. IZMJENE I DOPUNE**

**GRAĐEVINSKO PODRUČJE NASELJA PLESMO**

Broj kartografskog prikaza: 5.14. Mjerilo kartografskog prikaza: 1:5 000  
Odluka o izradi IV. Izmjena i dopuna Prostornog plana uređenja Grada Novske: "Službeni vjesnik" br. 18/20. Odluka predstavničkog tijela o donošenju IV. Izmjena i dopuna Prostornog plana uređenja Grada Novske: "Službeni vjesnik" br. 21/21.

Javna rasprava objavljena je 03.02.2021. god. Javni uvid održan je od 04.02.2021. do 11.02.2021. god.

Pečat tijela odgovornog za provođenje javne rasprave: Odgovorna osoba za provođenje javne rasprave:



*Mišo Tušek*  
Mišo Tušek, dipl.ing. geod.

Koordinator izrade Plana:  
Upravni odjel za komunalno gospodarstvo, prostorno planiranje, graditeljstvo i zaštitu okoliša  
Mišo Tušek, dipl.ing.geod.

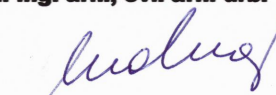

Pravna osoba koja je izradila Plan:  
**ZAVOD ZA PROSTORNO UREĐENJE SISAČKO - MOSLAVAČKE ŽUPANIJE**

Pečat pravne osobe koja je izradila plan:



Odgovorna osoba:

*Domagoj Orlić*  
Ravnatelj: Domagoj Orlić, dipl. ing. prom.

Odgovorni voditelj izrade Plana: **Margita Malnar, dipl. ing. arh., ovl. arh. urb.**  
*Margita Malnar*  

Stručni tim u izradi plana:  
1. Margita Malnar, dipl.ing.arh.  
2. Domagoj Orlić, dipl.ing.prom.  
3. Valentina Šerbec, dipl.ing.arh.  
4. Goran Šalić, mag.geog.  
5. Darko Bohatka, dipl.ing.agr.  
6. Ivan Taljan, dipl.ing.prom.  
7. Valentina Sučić, mag.ing.traff.

Stručna suradnja: Branka Šimanović, dipl.iur.

Pečat predstavničkog tijela



*Ivica Vulić*  
Ivica Vulić

Istovjetnost ovog prostornog plana s izvornikom ovjerava:

Pečat nadležnog tijela:

(ime, prezime, potpis)

M.P.