

**TUMAČ**  
**GRANICE**

 GRANICA NASELJA

postojeće | planirano

**POVRŠINE ZA RAZVOJ I UREĐENJE**  
**- GRAĐEVINSKO PODRUČJE NASELJA**

 IZGRAĐENI DIO GRAĐEVINSKOG PODRUČJA

 NEIZGRAĐENI DIO GRAĐEVINSKOG PODRUČJA  
- UREĐENI DIO

**- POVRŠINE IZVAN NASELJA**  
GOSPODARSKA NAMJENA

 POLJOPRIVREDNA NAMJENA  
P - farme, tovišta

 TURISTIČKO-UGOSTITELJSKA NAMJENA

 SPORTSKO-REKREACIJSKA NAMJENA

 GROBLJE

**INFRASTRUKTURNI SISTAVI**

 ZAŠTITNI KORIDOR ELEKTROENERGETSKOG VODAA

 ZAŠTITNI KORIDOR JANAF-A  
I MEĐUNARODNOG PLINOVODA

 ZAŠTITNI KORIDOR PRUGE

 KORIDOR PROMETNICA

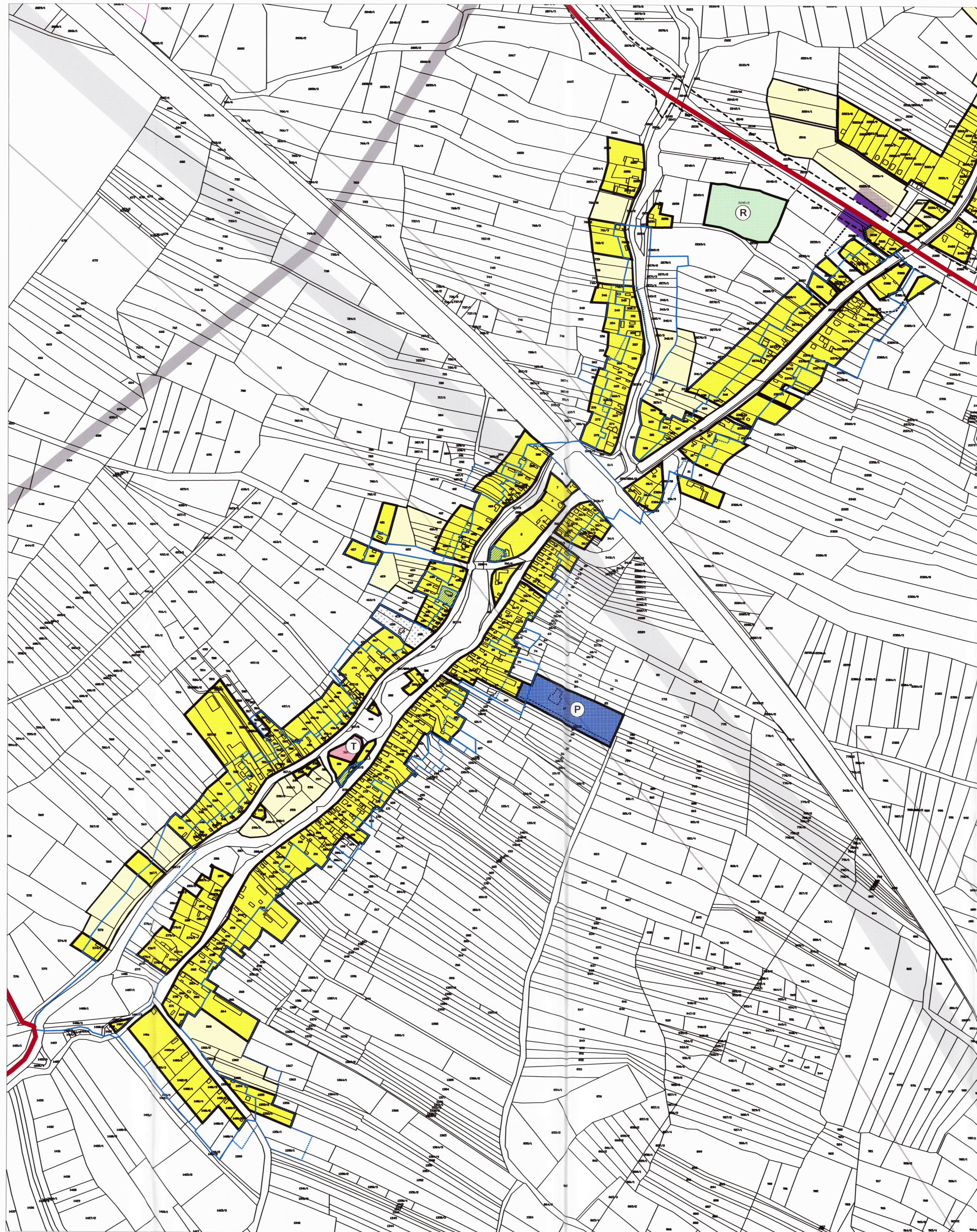
 STAJALIŠTE

**PODRUČJA S OGRANIČENJIMA U KORIŠTENJU**

 ZONA ZAŠTITE POJEDINAČNE GRAĐEVINE  
ILI NJENOG SKLOPA

 ZONA ZAŠTITE B








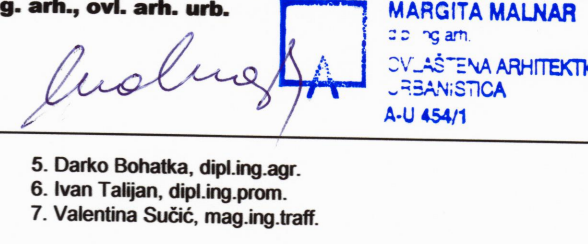


 KONTAKTNA ZONA ZAŠTITE B  
ILI POJEDINAČNE GRAĐEVINE



**PROSTORNI PLAN UREĐENJA**  
**GRADA NOVSKKE**  
IV. IZMJENE I DOPUNE

**GRAĐEVINSKO PODRUČJE**  
**NASELJE STARA SUBOCKA**

M 1:5 000 | 0 m | 100 m | 200 m | 300 m | 400 m | 500 m | S

 <b>SISAČKO MOSLAVAČKA ŽUPANIJA</b>		 <b>GRAD NOVSKA</b>	
<b>PROSTORNI PLAN UREĐENJA GRADA NOVSKKE</b> IV. IZMJENE I DOPUNE			
<b>GRAĐEVINSKO PODRUČJE NASELJA STARA SUBOCKA</b>			
Broj kartografskog prikaza: 5.21. Odluka o izradi IV. Izmjena i dopuna Prostornog plana uređenja Grada Novske: "Službeni vjesnik" br. 18/20.		Mjerilo kartografskog prikaza: 1:5 000 Odluka predstavničkog tijela o donošenju IV. izmjena i dopuna Prostornog plana uređenja Grada Novske: "Službeni vjesnik" br. 21/21.	
Javna rasprava objavljena je 03.02.2021. god. Pečat tijela odgovornog za provođenje javne rasprave:		Javni uvid održan je od 04.02.2021. do 11.02.2021. god. Odgovorna osoba za provođenje javne rasprave:	
		 Mišo Tušek, dipl.ing. geod.	
Koordinator izrade Plana: Upravni odjel za komunalno gospodarstvo, prostorno planiranje, graditeljstvo i zaštitu okoliša			
Pravna osoba koja je izradila Plan:			
<b>ZAVOD ZA PROSTORNO UREĐENJE SISAČKO - MOSLAVAČKE ŽUPANIJE</b>			
Pečat pravne osobe koja je izradila plan:		Odgovorna osoba:	
		 Ravatelj: Domagoj Orić, dipl.ing. prom.	
Odgovorni voditelj izrade Plana: <b>Margita Malnar, dipl. ing. arh., ovl. arh. urb.</b>			
		 <b>MARGITA MALNAR</b> DIPLOMIRANA ARHITEKTICA URBANISTICA A-U 454/1	
Stručni tim u izradi plana: 1. Margita Malnar, dipl.ing.arh. 2. Domagoj Orić, dipl.ing.prom. 3. Valentina Šerbec, dipl.ing.arh. 4. Goran Šalić, mag.geog.		5. Darko Bohatka, dipl.ing.agr. 6. Ivan Talijan, dipl.ing.prom. 7. Valentina Sučić, mag.ing.traff. Stručna suradnja: Branka Šimanović, dipl.iur.	
		Predsjednik predstavničkog tijela:  Ivica Vulić	
Istovjetnost ovog prostornog plana s izvornikom ovjerava:		Pečat nadležnog tijela:	
(ime, prezime, potpis)		M.P.	