

TUMAČ

GRANICE

 GRANICA NASELJA

postojeće | planirano

POVRŠINE ZA RAZVOJ I UREĐENJE


- GRAĐEVINSKO PODRUČJE NASELJA

 IZGRAĐENI DIO GRAĐEVINSKOG PODRUČJA

 NEIZGRAĐENI DIO GRAĐEVINSKOG PODRUČJA
- UREĐENI DIO

- POVRŠINE IZVAN NASELJA

 SPORTSKO-REKREACIJSKA NAMJENA

 GROBLJE

INFRASTRUKTURNI SISTAVI

 ZAŠTITNI KORIDOR ELEKTROENERGETSKOG VODAA

 ZAŠTITNI KORIDOR ELEKTROENERGETSKOG VODA

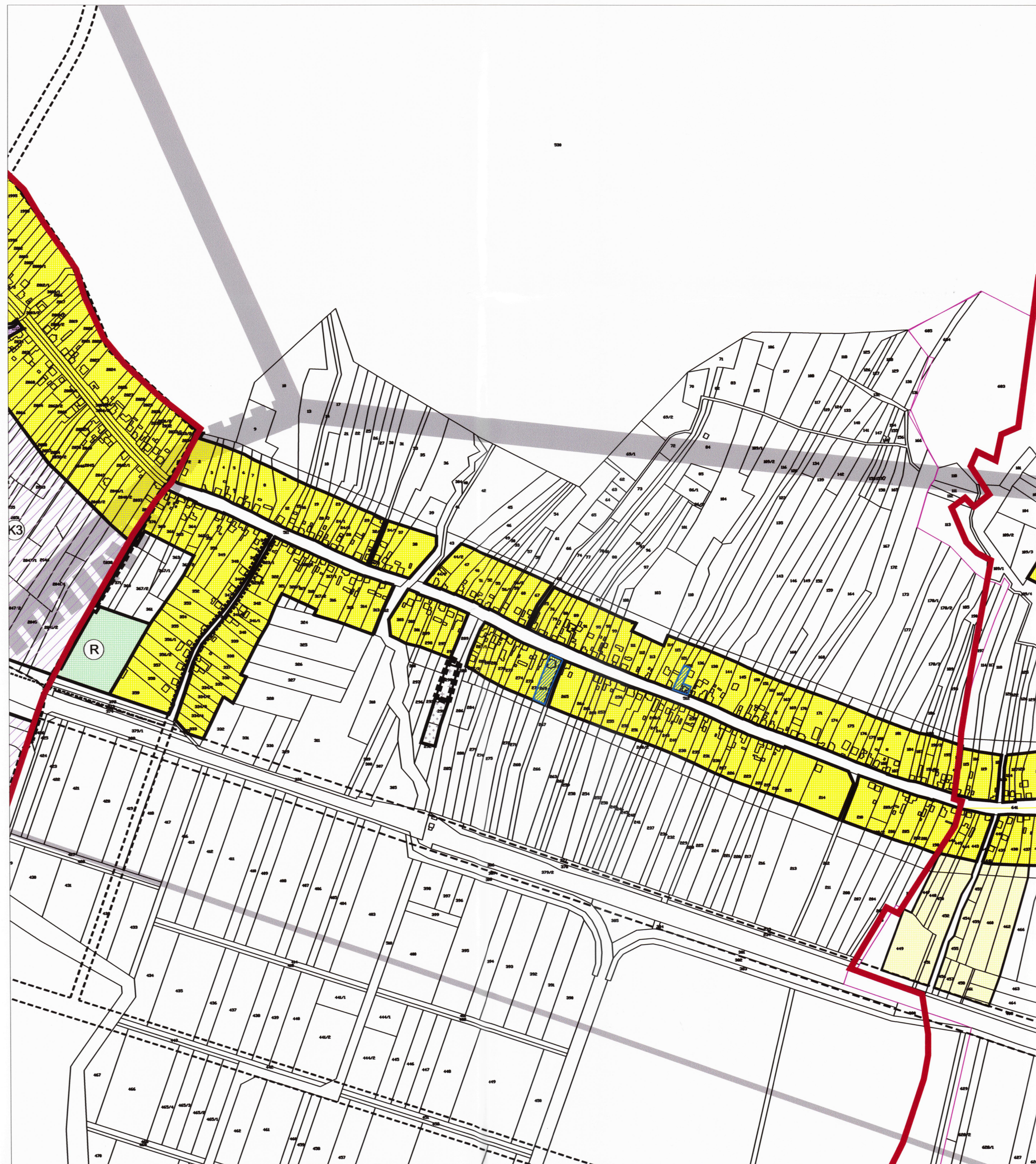
 KORIDOR PROMETNICA

 KORIDOR PROMETNICE U ISPITIVANJU

 ZAŠTITNI KORIDOR PRUGE

PODRUČJA SOGRANIČENJIMA U KORIŠTENJU










 ZONA ZAŠTITE POJEDINAČNE GRAĐEVINE
ILI NJENOG SKLOPA



**PROSTORNI PLAN UREĐENJA
GRADA NOVSKE
IV. IZMJENE I DOPUNE**

**GRAĐEVINSKO PODRUČJE
NASELJE STARI GRABOVAC**

100 m | 200 m | 300 m | 400 m | 500 m | S

| | | | |
|--|--|---|--|
|  SISAČKO MOSLAVAČKA ŽUPANIJA | |  GRAD NOVSKA | |
| PROSTORNI PLAN UREĐENJA GRADA NOVSKE IV. IZMJENE I DOPUNE | | | |
| GRAĐEVINSKO PODRUČJE NASELJA STARI GRABOVAC | | | |
| Broj kartografskog prikaza: 5.22. | | Mjerilo kartografskog prikaza: 1: 5 000 | |
| Odluka o izradi IV. Izmjena i dopuna Prostornog plana uređenja Grada Novske: "Službeni vjesnik" br. 18/20. | | Odluka predstavničkog tijela o donošenju IV. Izmjena i dopuna Prostornog plana uređenja Grada Novske: "Službeni vjesnik" br. 21/21. | |
| Javna rasprava objavljena je 03.02.2021. god. | | Javni uvid održan je od 04.02.2021. do 11.02.2021. god. | |
| Pečat tijela odgovornog za provođenje javne rasprave: | | Odgovorna osoba za provođenje javne rasprave: | |
|  M.P. | |  Mišo Tušek, dipl.ing.geod. | |
| Koordinator izrade Plana: Upravni odjel za komunalno gospodarstvo, prostorno planiranje, graditeljstvo i zaštitu okoliša | | Mišo Tušek, dipl.ing.geod. | |
| Pravna osoba koja je izradila Plan: | | | |
| ZAVOD ZA PROSTORNO UREĐENJE SISAČKO - MOSLAVAČKE ŽUPANIJE | | | |
| Pečat pravne osobe koja je izradila plan: | | Odgovorna osoba: | |
|  SISAK 1. M.P. | |  Domagoj Orlić, dipl.ing.prom. | |
| Odgovorni voditelj izrade Plana: Margita Malnar, dipl.ing.arh., ovl.arh.urb. | |  | |
|  MARGITA MALNAR dipl.ing.arh. CVLAŠTENA ARHITEKTICA URBANISTICA A-U 454/1 | | | |
| Stručni tim u izradi plana: 1. Margita Malnar, dipl.ing.arh. 2. Domagoj Orlić, dipl.ing.prom. 3. Valentina Šerbec, dipl.ing.arh. 4. Goran Šalić, mag.geog. | | 5. Darko Bohatka, dipl.ing.agr. 6. Ivan Talijan, dipl.ing.prom. 7. Valentina Sučić, mag.ing.traff. Stručna suradnja: Branka Šimanović, dipl.iur. | |
| Pečat predstavničkog tijela: | | Predsjednik predstavničkog tijela: | |
|  M.P. | |  Ivica Vučić | |
| Istovjetnost ovog prostornog plana s izvornikom ovjerava: | | Pečat nadležnog tijela: | |
| _____ (ime, prezime, potpis) | | M.P. | |