

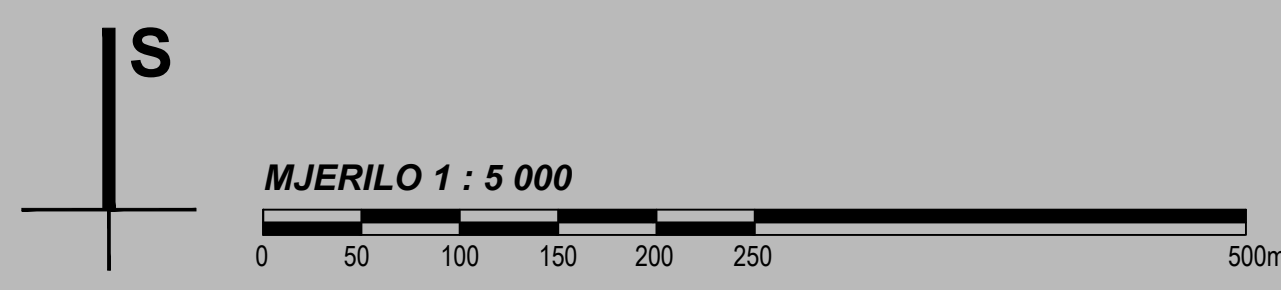
Naručitelj:  
**REPUBLIKA HRVATSKA**  
**SISAČKO - MOSLAVAČKA ŽUPANIJA**  
**GRAD PETRINJA**



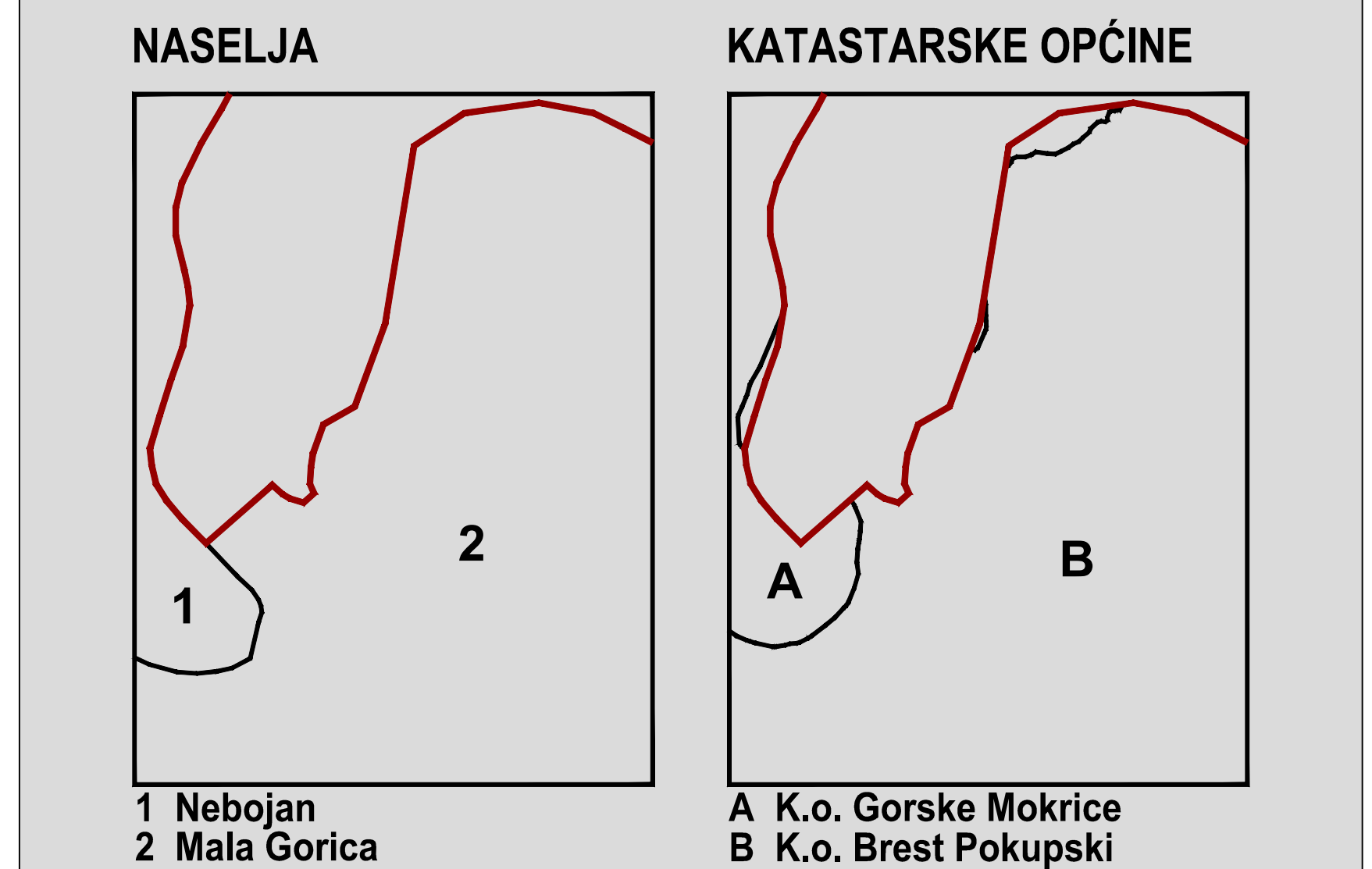
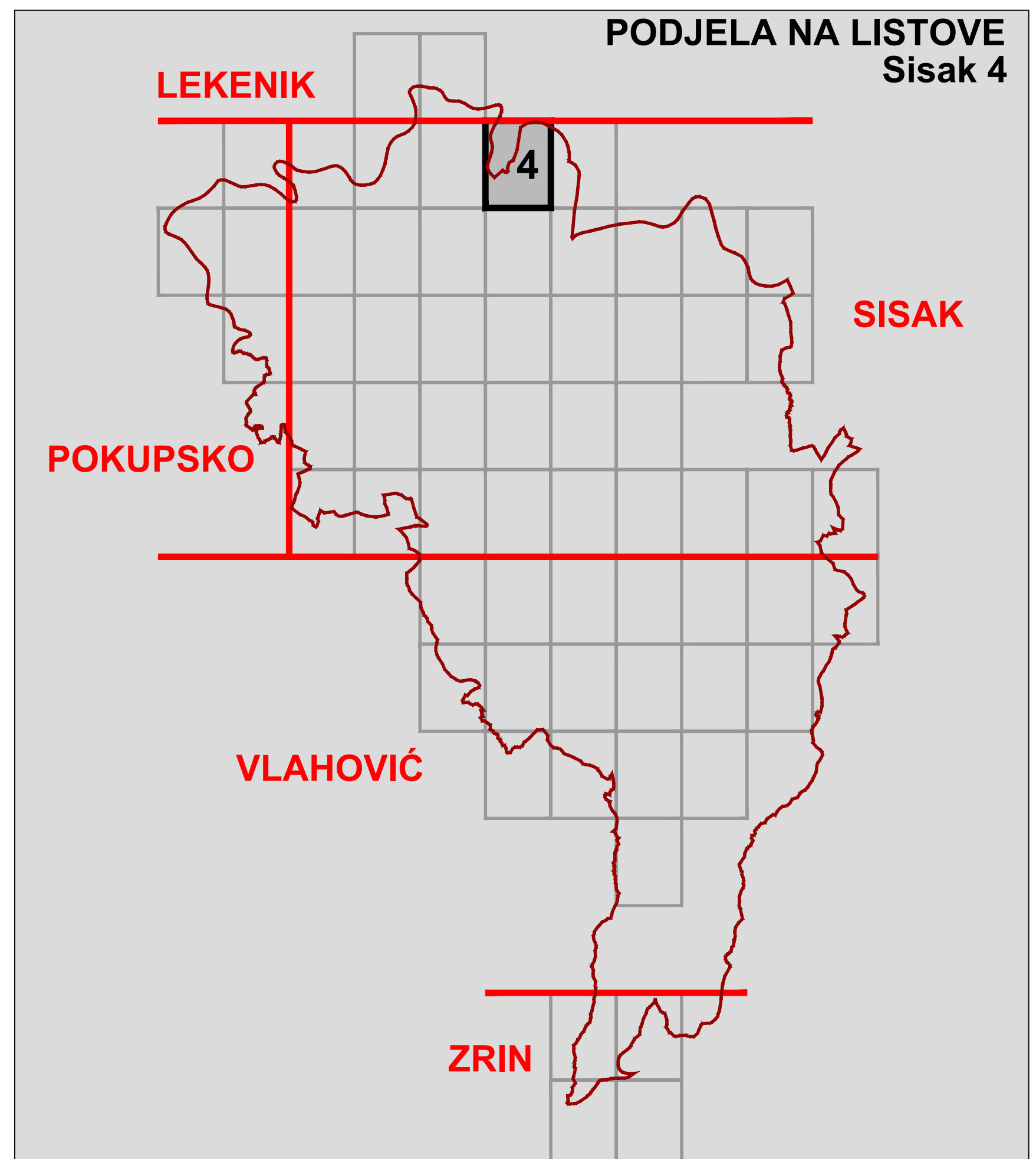
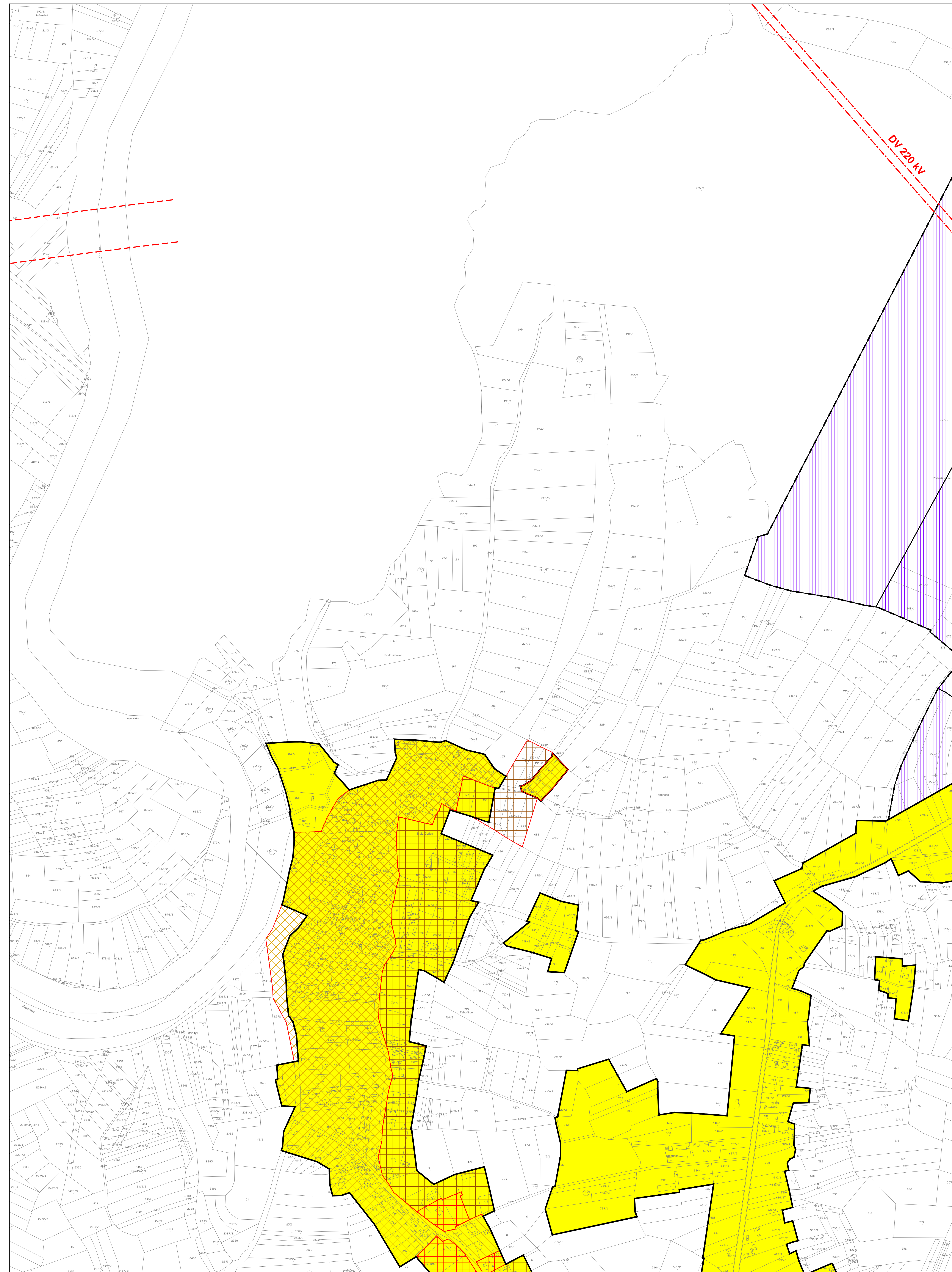
Izvršitelj:  
 CPA CENTAR ZA PROSTORNO UREĐENJE I ARHITEKTURU D.O.O.

**II. IZMJENE I DOPUNE**  
**PROSTORNOG PLANA UREĐENJA**  
**GRADA PETRINJE**

**4. GRAĐEVINSKA PODRUČJA NASELJA**  
**4.7. LIST - SISAK 4**



| TUMAČ ZNAKOVA |  |
|---------------|--|
|               | GRANICE  |
|               | GRANICA GRAĐEVINSKOG PODRUČJA  |
|               | GRANICA IZDVOJENOG GRAĐEVINSKOG PODRUČJA IZVAN NASELJA - GOSPODARSKA NAMJENA |
|               | RAZVOJ I UREĐENJE POVRŠINA NASELJA   |
|               | IZGRAĐENI DIO GRAĐEVINSKOG PODRUČJA  |
|               | RAZVOJ I UREĐENJE POVRŠINA IZVAN NASELJA                                     |
|               | IZGRAĐENI DIO IZDVOJENOG GRAĐEVINSKOG PODRUČJA - GOSPODARSKA NAMJENA         |
|               | NEIZGRAĐENI DIO IZDVOJENOG GRAĐEVINSKOG PODRUČJA - GOSPODARSKA NAMJENA       |
|               | ZAŠTITNI INFRASTRUKTURNI KORIDORI  |
|               | DALEKOVOD /POSTOJEĆI/  |
|               | CESTOVNI KORIDOR /ZA ISTRAŽIVANJE/   |
|               | MJERE ZAŠTITE POVIJESNIH RURALNIH NASELJA                                    |
|               | ZONA A - POTPUNA ZAŠTITA POVIJESNIH STRUKTURA                                |
|               | ZONA B - DJELOMIČNA ZAŠTITA POVIJESNIH STRUKTURA                             |
|               | ZONA C - AMBIJENTALNA ZAŠTITA (IZGRAĐENO)                                    |



| <b>GRAD PETRINJA</b>   |   |
|--|---|
| Naziv prostornog plana:<br><b>II. IZMJENE I DOPUNE</b><br><b>PROSTORNOG PLANA UREĐENJA GRADA PETRINJE</b>  |   |
| Naziv kartografskog prikaza:<br><b>4. GRAĐEVINSKA PODRUČJA NASELJA</b><br><b>LIST - SISAK 4</b>  |   |
| Broj kartografskog prikaza: 4.7.   | Mjerilo kartografskog prikaza: 1 : 5000   |
| Odluka Gradskog vijeća Grada Petrinje o izradi II. Izmjena i dopuna PPUG-a Petrinje: Službeni vjesnik broj 13/08 i 45/11   | Odluka Gradskog vijeća Grada Petrinje o donošenju II. Izmjena i dopuna PPUG-a Petrinje: Službeni vjesnik broj 17/12                                   |
| Javna rasprava objavljena je: 21. studenog 2011. godine  | Javni uvjrt održan: od 30. studenog 2011. godine do 14. prosinca 2011. godine   |
| Pečat tijela odgovornog za provođenje javne rasprave:<br><br>M.P.  | Odgovorna osoba za provođenje javne rasprave:<br><br>Vlasta Vučlec, dipl.ing.grad.  |
| Suglasnost na plan:<br>ŽUPANIJA SISAČKO - MOSLAVAČKE ŽUPANIJE, prema članku 98. Zakona o prostornom uređenju i gradnji (NN 76/07, 38/09, 55/11, 90/11 i 80/12), suglasnost klasa: 350-02/12-04/04 urbr: 2176/01-02-12-03 od 22. svibnja 2012. godine |   |
| Prava osoba koja je izradila plan:<br>CPA CENTAR ZA PROSTORNO UREĐENJE I ARHITEKTURU d.o.o.  |   |
| Pečat pravne osobe koja je izradila plan:<br><br>M.P.  | Odgovorna osoba:<br><br>Tomislav Dolečki, dipl.ing.arh.   |
| Pečat odgovornog voditelja izrade plana:<br><br>M.P.   | Odgovorni voditelj izrade Nacrta prijedloga II. Izmjena i dopuna PPUG-a Petrinje:<br><br>Neda Kaminski - Kirš, dipl.ing.arh. ovlaštena arhitektica    |
| Stručni tim u izradi plana:<br>1. Tomislav Dolečki, dipl.ing.arh.<br>2. Neda Kaminski - Kirš, dipl.ing.arh.<br>3. Zrinka Tadić, dipl.ing.arh.  | 4. Maša Mujakić Ojvan, dipl.ing.arh.<br>5. Petra Igrc, dipl.ing.arh.<br>6. Dora Dolečki Glasinović, dipl.ing.arh.<br>7. Anikica Tomić, dipl.ing.grad. |
| Suradnja u izradi Plana:<br>1. Josip Štefičić, dipl.lur.<br>2. Barbara Vajdić, dipl.oec.<br>3. Nataša Horvat, dipl.ing.biolog.   |   |
| Pečat Gradskog vijeća Grada Petrinje:<br><br>M.P.  | Predsjednik Gradskog vijeća Grada Petrinje:<br><br>Darko Dumbović   |
| Istovjetnost ovog prostornog plana s izvornikom ovjerava:<br><br>(ime, prezime, potpis)  | Pečat nadležnog tijela:<br><br>M.P.   |