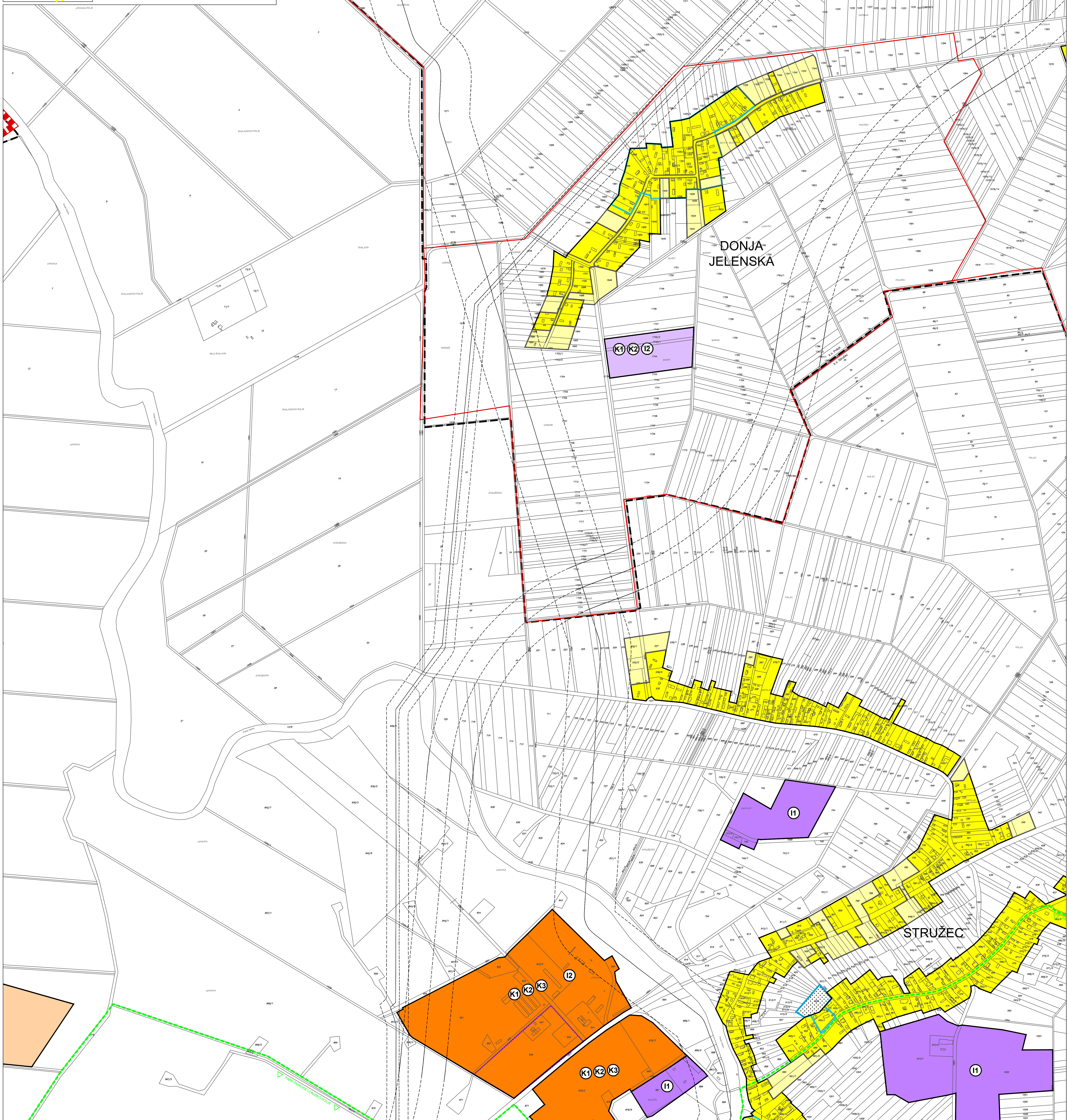
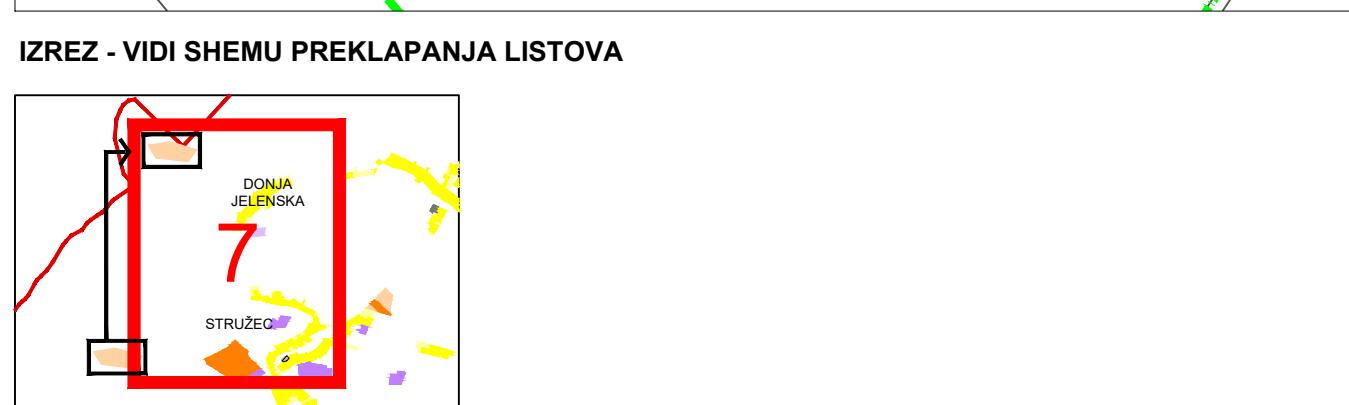
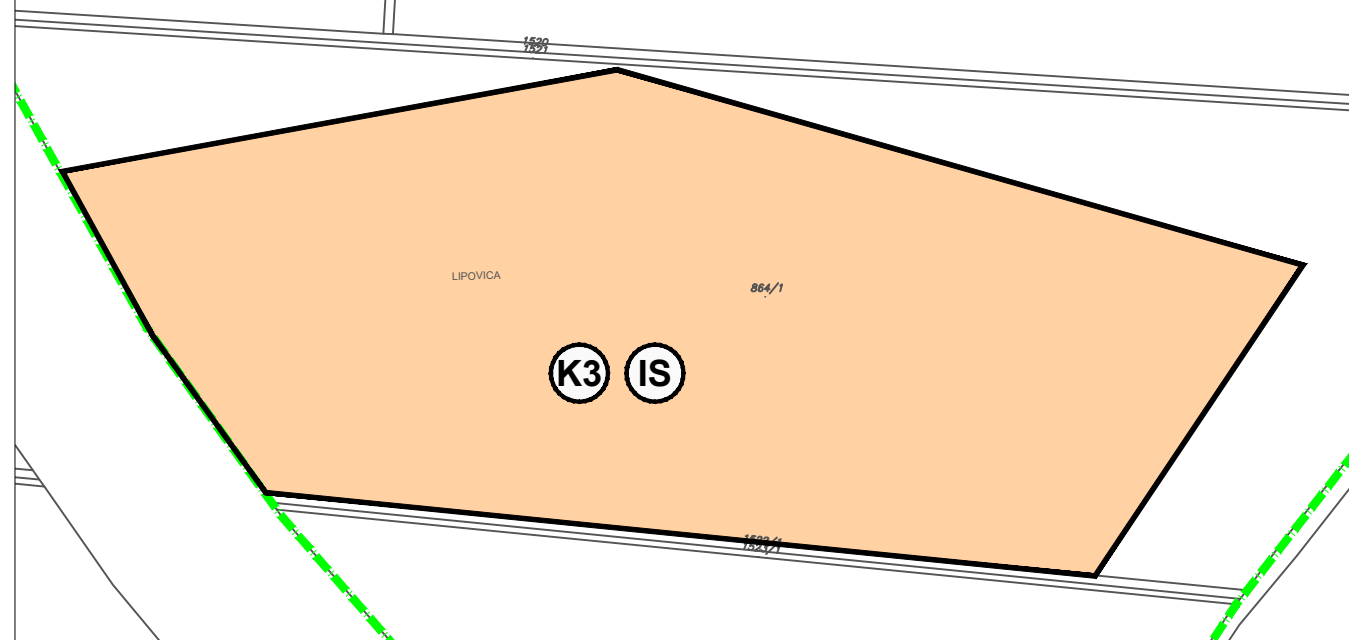


**X. IZMJENE I DOPUNE
PROSTORNOG PLANA UREĐENJA
GRADA POPOVAČE**

**5. GRAĐEVINSKA PODRUČJA NASELJA
LIST 5.7.**



TUMAČ ZNAKOVA	
GRANICE	
	GRANICA GRADA POPOVAČE
	GRANICA NASELJA
	GRANICA KATASTRARSKE OPĆINE
POVRŠINE ZA RAZVOJ I UREĐENJE	
	GRAĐEVINSKO PODRUČJE NASELJA
	GRAĐEVINSKO PODRUČJE NASELJA - NEIZGRADENI, NEUREĐENI DIO
	IZDVOJENO GRAĐEVINSKO PODRUČJE NASELJA NAMJENE M3
	GOSPODARSKA NAMJENA - PROIZVODNA (I1-PRETEŽITO INDUSTRIJSKA, I2 - PRETEŽITO ZANATSKA)
	GOSPODARSKA NAMJENA - POSLOVNA (K1-PRETEŽITO USLUSNA, K2-PRETEŽITO TRGOVAČKA, K3-KOMUNALNO SERVISNA)
	GOSPODARSKA NAMJENA - UGOSTITELJSKO TURISTIČKA (T1-HOTEL, T3-KAMP, T4-MOTEL, T5-OSTALO, T7 - PULJAMNI CENTAR, TP - TURISTIČKI PUNKTI)
	ŠPORTSKO - REKREACIJSKA NAMJENA (R6-OSTALO)
	INFRASTRUKTURNI SUSTAVI (SE-SUNČANE ELEKTRANE)
	GROBLJE
OGRAĐENIJA U KORIŠTENJU PROSTORA	
	IZGRADNJA PREMA POSEBNIM KONZERVATORSKIM UVJETIMA
	PROSTORI NA KOJIMA SE TEMELJEM KONZERVATORSKE PODLOGE NE PREDVIĐA IZGRADNJA
	OBUHVAAT OBVEZNE IZRADE PROVEDBENOG PLANA
	GRANICA PARKA PRIRODE "LONJSKO POLJE"
	GRANICA REGIONALNOG PARKA "MOSLAVAČKA GORA"
	VODOZAŠTITNO PODRUČJE CRPILIŠTA - I. I III. GRANICA ZAŠTITE
	INFRASTRUKTURNI KORIDOR
	VINSKA CESTA
	PROSTOR U KOJEM JE MOGUĆA IZGRADNJA RECIKLAŽNOG DVORIŠTA ZA GRAĐEVINSKI OTPAD



Županija:	SISAČKO-MOSLAVAČKA	Grad:	POPOVAČA
Naziv prostornog plana: X. IZMJENE I DOPUNE PROSTORNOG PLANA UREĐENJA GRADA POPOVAČE			
Naziv kartografskog prikaza: GRAĐEVINSKA PODRUČJA NASELJA			
Broj kartografskog prikaza:	5.7.	Mjerilo kartografskog prikaza:	1 : 5 000
Odluka o izradi plana: Službene novine Grada Popovače br. 13/23 Javna rasprava (datum objave): 28. i 30. rujna 2024., 5. i 7. studenog 2024.		Odluka predstavničkog tijela o donošenju plana: Službene novine Grada Popovače br. 8 /24 Javni uvid odbran: od 3. do 17. rujna 2024., od 8. do 15. studenog 2024.	
Pečat tijela odgovornog za provođenje javne rasprave: M.P.		Odgovorna osoba za provođenje javne rasprave: IVKA NIKOLIĆ JEŽ, dipl.ing.geod.	
Suglasnost na plan: Mirela Cordaš, dipl.ing.arh. (Vlasnik: 300.0029-01.002, Ulice: 2176-117.03-22-8 od 9. prosinca 2004.)			
Pravna osoba koja je izradila plan: APE d.o.o. za arhitekturu, planiranje i ostale poslovne djelatnosti Ozaljska 61, 10000 Zagreb, tel/fax: 01/309-7572		Odgovorna osoba: MIRELA CORDAŠ, dipl.ing.arh.	
Odgovorni voditelj izrade nacrtu prijedloga plana: MARIJANA ZLODRE UJDUUR, mag.ing.arch.			
Študirni tim u izradi plana: MIRELA CORDAŠ, dipl.ing.arh., SANDRA JAKOPEC, dipl.ing.arh., VLATA ŽUNEC, mag.ing.arch.		NIKOLA FRANČIĆ, mag.ing.arch., MARTA SKVORC, mag.ing.arch., ARDUJAN KARLO GASHIĆ, mag.ing.arch.	
Pečat predstavničkog tijela: M.P.		Predsjednik predstavničkog tijela: SAŠA JAGARČEĆ, Predsjednik Gradskog vijeća	
Istovjetnost ovog prostornog plana s izvornikom objavljuje: M.P.		Pečat nadležnog tijela: M.P.	