

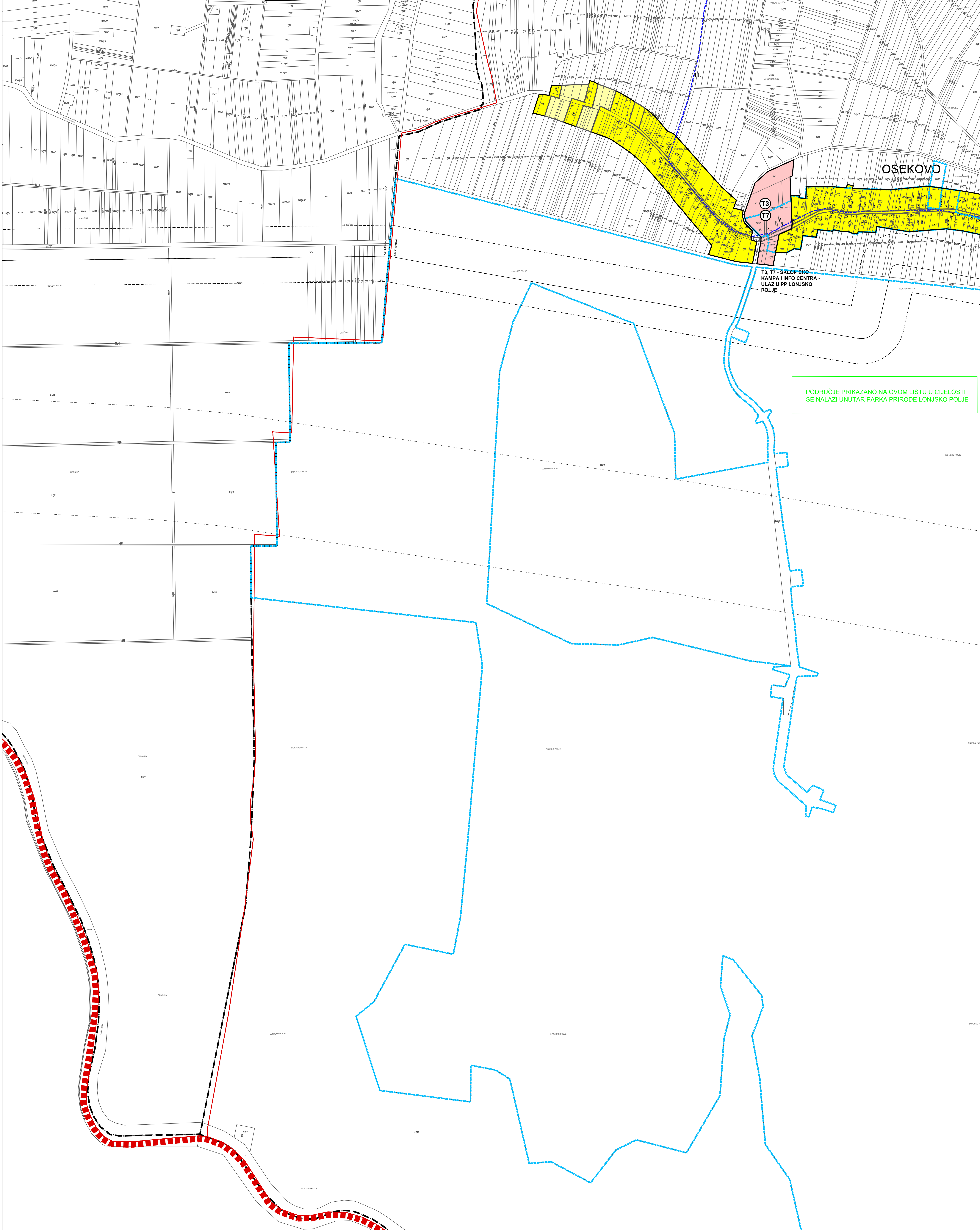
REPUBLIKA HRVATSKA
SISAČKO - MOSLAVAČKA ŽUPANIJA
GRAD POPOVAČA

Stručni izrađivač:

APE d.o.o. za arhitekturu, planiranje i ostale poslovne djelatnosti
Ozalska 61, 10 000 Zagreb | www.ape.hr

X. IZMJENE I DOPUNE
PROSTORNOG PLANA UREĐENJA
GRADA POPOVAČE

5. GRAĐEVINSKA PODRUČJA NASELJA
LIST 5.13.

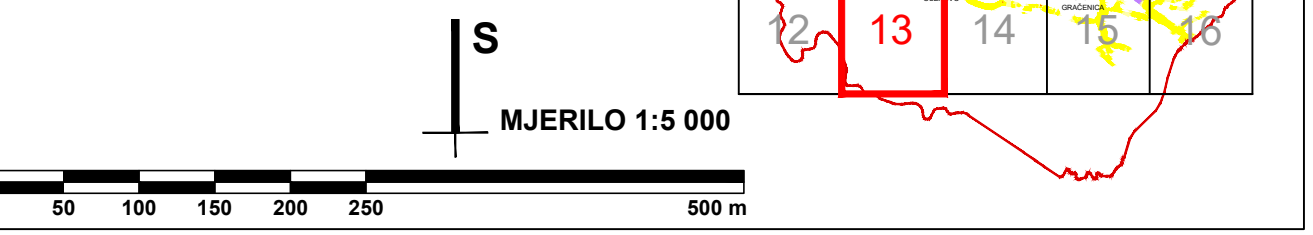
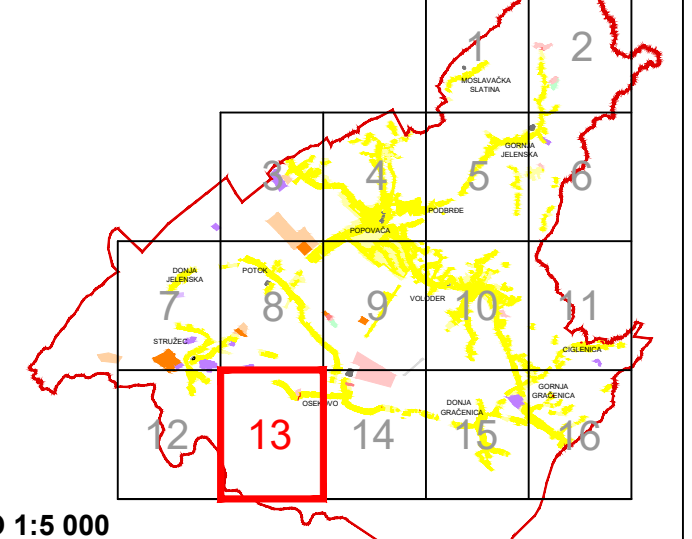


postojeće planirano TUMAČ ZNAKOVA

GRANICE	
	GRANICA GRADA POPOVAČE
	GRANICA NASELJA
	GRANICA KATASTARSKE OPĆINE

POVRŠINE ZA RAZVOJ I UREĐENJE	
	GRAĐEVINSKO PODRUČJE NASELJA
	GRAĐEVINSKO PODRUČJE NASELJA - NEIZGRAĐENI, NEUREBENI DIO
	IZDOJENO GRAĐEVINSKO PODRUČJE NASELJA NAMJENE M3
	GOSPODARSKA NAMJENA - PROIZVODNA (I1-PRETEŽITO INDUSTRIJSKA, I2 - PRETEŽITO ZANATSKA)
	GOSPODARSKA NAMJENA - POSLOVNA (K1-PRETEŽITO USLUGNA, K2-PRETEŽITO TRGOVAČKA, K3-KOMUNALNO SERVISNA)
	GOSPODARSKA NAMJENA - UGOSTITELJSKO TURISTIČKA (T1-HOTEL, T3 -KAMP, T4 -HOTEL, T5-OSTALO, T7 -PRILAMNI CENTAR, TP -TURISTIČKI PUNKT)
	ŠPORTSKO - REKREACIJSKA NAMJENA (R6-OSTALO)
	INFRASTRUKTURNI SUSTAVI (SE-SUNČANE ELEKTRANE)
	GROBLJE

OGRAIČENJA U KORIŠTENJU PROSTORA	
	IZGRADNJA PREMA POSEBNIM KONZERVATORSKIM UVJETIMA
	PROSTORI NA KOJIMA SE TEMELJEM KONZERVATORSKE PODLOGE NE PREDVIĐA IZGRADNJA
	OBUHVAAT OBVEZNE IZRADE PROVEDBENOG PLANA
	GRANICA PARKA PRIRODE "LONJSKO POLJE"
	GRANICA REGIONALNOG PARKA "MOSLAVAČKA GORA"
	VODOZAŠTITNO PODRUČJE CRPILIŠTA - I. I III. GRANICA ZAŠTITE
	INFRASTRUKTURNI KORIDOR
	VINSKA CESTA
	PROSTOR U KOJEM JE MOGUĆA IZGRADNJA RECIKLAŽNOG DVORIŠTA ZA GRAĐEVINSKI OTPAD



Županija:	SISAČKO-MOSLAVAČKA	Grad:	POPOVAČA
Naziv prostornog plana:	X. IZMJENE I DOPUNE PROSTORNOG PLANA UREĐENJA GRADA POPOVAČE		
Naziv kartografskog prikaza:	GRAĐEVINSKA PODRUČJA NASELJA		
Broj kartografskog prikaza:	5.13.	Mjerilo kartografskog prikaza:	1 : 5 000
Odluka o izradi plana:	Službene novine Grada Popovače br. 13/23	Odluka predstavničkog tijela o donošenju plana:	Službene novine Grada Popovače br. 8/24
Javna rasprava (datum objave):	28. i 30. rujna 2024. 5. i 7. studenog 2024.	Javni uvid odbran:	od 3. do 17. rujna 2024. od 8. do 15. studenog 2024.
Pečat tijela odgovornog za provođenje javne rasprave:	M.P.	Odgovorna osoba za provođenje javne rasprave:	IVKA NIKOLIĆ JEŽ, dipl.ing.geod.
Suglasnost na plan:	Mijenjenje na konačni prijedlog plana JU Zavoda za prostorno uređenje Sisačko-moslavačke županije (Klasir. S50-02/21-01/02, Uredb. Z/176-117/03-22.8 vol.8, pravilnica 2004.)		
Pravna osoba koja je izradila plan:	APE d.o.o. za arhitekturu, planiranje i ostale poslovne djelatnosti Ozalska 61, 10000 Zagreb, tel/fax. 01/309-7572		
Pečat pravne osobe koja je izradila plan:		Odgovorna osoba:	MIRELA ČORDAŠ, dipl.ing.arch.
Odgovorni voditelj izrade nacrtu prijedloga plana:	MARIJANA ZLODRE UJDIUR, mag.ing.arch.		
Stručni tim u izradi plana:	MIRELA ČORDAŠ, dipl.ing.arch. SANDRA JAKOPEC, dipl.ing.arch. VLATKA ŽUNEC, mag.ing.arch.	NIKOLA FRANIĆ, mag.ing.arch. MARTA SKVORC, mag.ing.arch. ARĐUAN KARLO GAŠIĆ, mag.ing.arch.	
Pečat predstavničkog tijela:	M.P.	Predsjednik predstavničkog tijela:	SASA JACARČEĆ Predsjednik Gradskog vijeća
Blagodjelnost ovog prostornog plana s izvornikom objavljuje:		Pečat nadležnog tijela:	M.P.