



REPUBLIKA HRVATSKA
ŽUPANIJA SISAČKO-MOSLAVAČKA
GRAD POPOVAČA

X. IZMJENE I DOPUNE PROSTORNOG PLANA UREĐENJA **GRADA POPOVAČE**



KNJIGA 2

POPOVAČA - ZAGREB, 2024.

APE

d.o.o. za arhitekturu, planiranje i ostale poslovne djelatnosti,

ZAGREB

| | | | |
|---|---|--|--|
| Županija: | SISAČKO-MOSLAVAČKA | | |
| Grad: | GRAD POPOVAČA | | |
| Naziv prostornog plana: | X. IZMJENE I DOPUNE PROSTORNOG PLANA UREĐENJA GRADA POPOVAČE | | |
| Odluka o izradi plana | Odluka predstavničkog tijela o donošenju plana | | |
| Službene novine Grada Popovače 13/23 | Službene novine Grada Popovače 8/24 | | |
| Javna rasprava (datum objave): 29. i 30. rujna 2024. 5. i 7. studenog 2024. | Javni uvid održan: od 3. do 17. rujna 2024. od 8. do 15. studenog 2024. | | |
| Pečat tijela odgovornog za provođenje javne rasprave: M.P. | Odgovorna osoba za provođenje javne rasprave: Ivka Nikolić Jež, dipl. ing. geod. | | |
| Mišljenje na plan: | Mišljenje na konačni prijedlog plana JU Zavod za prostorno uređenje Sisačko-moslavačke županije (Klasa: 350-02/21-01/02, Urbroj: 2176-117-03-22-8 od 9. prosinca 2024.) | | |
| Pravna osoba koja je izradila plan: | APE d.o.o. za arhitekturu, planiranje i ostale poslovne djelatnosti, Zagreb | | |
| Pečat pravne osobe koja je izradila plan: M.P. | Odgovorna osoba: Mirela Ćordaš, dipl. ing. arh. | | |
| Odgovorni voditelj izrade nacrtu prijedloga plana: Marijana Zlodre Ujdur, mag. ing. arch. | | | |
| Stručni tim u izradi plana: Mirela Ćordaš, dipl. ing. arh. Sandra Jakopec, dipl. ing. arh. Vlatka Žunec, mag. ing. arch. | Nikola Franić, mag. ing. arch. Marta Škvorc, mag. i ng. arch. Ardijan Karlo Gashi, mag. ing. arch. | | |
| Pečat predstavničkog tijela: M.P. | Predsjednik predstavničkog tijela: Saša Jagarčec, predsjednik Gradskog vijeća | | |
| Istovjetnost ovog prostornog plana s izvornikom ovjerava: | Pečat nadležnog tijela: M.P. | | |

SADRŽAJ

KNJIGA 1A 0. Opći podaci o stručnom izrađivaču plana i odgovornom voditelju izrade

1. ODREDBE ZA PROVEDBU

0. Kartogram: Pregled izmjena (*mj.1:25.000*)

2. GRAFIČKI DIO PLANA (pročišćeni prikazi)

List 1. Teritorijalno - politički ustroj, administrativna sjedišta i sustav naselja i razvrstaj državnih cesta (*mj.1:25.000*)

List 2. Korištenje i namjena prostora (*mj.1:25.000*)

List 3. Infrastrukturni sustavi i mreže

List 3.1. Promet (*mj.1:25.000*)

List 3.2. Pošta i elektroničke komunikacije (*mj.1:25.000*)

List 3.3. Proizvodnja i cijevni transport plina i nafte (*mj.1:25.000*)

List 3.4. Elektroenergetika (*mj.1:25.000*)

List 3.5. Vodoopskrba (*mj.1:25.000*)

List 3.6. Odvodnja (*mj.1:25.000*)

List 4.a Uvjeti korištenja i zaštite prostora (*mj.1:25.000*)

List 4.b Uvjeti korištenja i zaštite prostora (*mj.1:25.000*)

KNJIGA 1B List 5. Građevinska područja naselja (sekcije 5.1.-5.16.)
(*mj.1:5.000*)

KNJIGA 2

3. OBRAZLOŽENJE PLANA

3.1. POLAZIŠTA (ANALIZA)

3.2. CILJEVI PROSTORNOG UREĐENJA

3.3. OBRAZLOŽENJE PLANSKIH RJEŠENJA

4. PRILOZI

IV.1. Popis propisa, studija i stručnih podloga koji su poštivani u izradi Plana

IV.2. Odluka o izradi, zahtjevi i mišljenja

IV.3. Provedba postupka po posebnim propisima iz područja zaštite prirode i okoliša

IV.4. Izvješće o javnoj raspravi

IV.5. Mišljenje na konačni prijedlog plana

IV.6. Evidencija postupka izrade i donošenja Plana

IV.7. Sažetak za javnost

GRAD POPOVAČA
X. IZMJENE I DOPUNE
PROSTORNOG PLANA UREĐENJA
GRADA POPOVAČE

3.
OBRAZLOŽENJE PLANA

- 3.1. POLAZIŠTA (ANALIZA)
- 3.2. CILJEVI PROSTORNOG UREĐENJA
- 3.3. OBRAZLOŽENJE PLANSKIH RJEŠENJA

3.1. POLAZIŠTA (ANALIZA)

3.1.1. RAZLOZI ZA IZRADU X. IZMJENA I DOPUNA PPUG POPOVAČA

Prostorni plan uređenja Grada Popovače izrađen je 2002. godine („Službene novine Općine Popovača“ br. 06/02), i od tada je izrađeno devet izmjena i dopuna Plana: 2003., 2004., 2006., 2009., 2012., 2015., 2016. 2018. i 2022. godine („Službene novine Općine Popovača“ br. 07/03, 07/04, 08/06, 06/19, 5/12, „Službene novine Grada Popovače“ br. 3/15, 2/16, 3/16 – pročišćeni tekst, 2/18, 3/22, 4/22 – pročišćeni tekst).

Razlozi zbog kojih se pristupilo izradi X. Izmjena i dopuna Prostornog plana uređenja Grada Popovače (dalje u tekstu: X. ID PPUG Popovače) navedeni su u **Odluci o izradi X. Izmjena i dopuna Prostornog plana uređenja Grada Popovače** koja je usvojena na 29. sjednici Gradskog vijeća Grada Popovače održanoj 19. prosinca 2023. godine. Navedena odluka objavljena je u „Službenim novinama Grada Popovače“ broj 13/23.

Navedeni su sljedeći razlozi za izradu izmjena i dopuna:

Razlog izrade ID Plana je stvaranje potrebnih prostorno-planskih preduvjeta unutar granica obuhvata Plana kojima će se doprinijeti svrhovitom korištenju prostora u funkciji ravnomjernog i održivog gospodarskog i društvenog razvoja.

Ovim ID Plana izvršiti će se:

- *razmatranje inicijative Upravnog odjela za prostorno uređenje graditeljstvo i obnovu Sisačko-moslavačke županije za proširenja građevinskog područja u granicama obuhvata UPU naselja Popovača (južno od Neuropsihijatrijske bolnice dr. Ivan Barbot) te proširenje građevinskog područja istočno od Jelengradske ulice u zoni Neuropsihijatrijske bolnice*
- *razmatranje prijedloga za izmjenu odredbi vezano na minimalnu širinu prometnog pristupa*
- *eventualno usklađenje sa zahtjevima javnopravnih tijela;*
- *izmjene tekstualnog i grafičkog dijela Plana temeljem razmatranja prijedloga i inicijativa pravnih i fizičkih osoba za izmjene Plana koji su podneseni Gradu Popovači sukladno čl. 85. Zakona zaključno do 1. prosinca 2023. godine;*
- *ispravci uočenih tehničkih pogrešaka i/ili planskih postavki u tekstualnom i grafičkom dijelu Plana za koje je uočeno da dovode do problema u provedbi Plana, a sukladno zahtjevima Nositelja izrade.*

3.1.2. ZAHTJEVI ZA IZMJENE I DOPUNE TEMELJEM ČL. 90. ZPU

Odluka o izradi X. ID PPUG Popovača dostavljena je, sukladno čl. 90. Zakona o prostornom uređenju (NN 153/13, 65/17, 114/18, 39/19, 98/19, 67/23), na adrese javnopravnih tijela navedenih u Odluci. U sljedećoj tablici daje se pregled javnopravnih tijela kojima je Odluka dostavljena te koji su dostavili svoje podatke (zahtjeve):

| R.br. | Naziv javnopravnog tijela | Dostavljeni zahtjevi |
|-------|---|---|
| 1. | Ministarstvo gospodarstva i održivog razvoja, Uprava za zaštitu prirode | - |
| 2. | Ministarstvo kulture i medija, Uprava za zaštitu kulturne baštine, Konzervatorski odjel u Sisku | - |
| 3. | Ministarstvo obrane, Uprava za materijalne resurse, Služba za nekretnine, graditeljstvo i zaštitu okoliša | - |
| 4. | Ministarstvo prostornoga uređenja, graditeljstva i državne imovine, Pisarnica za podneske vezane uz državnu imovinu | - |
| 5. | Ministarstvo unutarnjih poslova, Policijska uprava Sisačko-moslavačka, Služba upravnih i inspekcijskih poslova | - |
| 6. | Ministarstvo poljoprivrede, Uprava za poljoprivredno zemljište, biljnu proizvodnju i tržište | Dopis Klasa: 350-02/24-01/56, Urbroj: 525-06/196-24-2 od 14. ožujka 2024. |
| 7. | Ministarstvo poljoprivrede, Uprava šumarstva, lovstva i drvne industrije | - |

| R.br. | Naziv javnogopravnog tijela | Dostavljeni zahtjevi |
|-------|---|--|
| 8. | Ministarstvo gospodarstva i održivog razvoja, Uprava vodnoga gospodarstva i zaštite mora | - |
| 9. | Ministarstvo unutarnjih poslova, Ravnateljstvo civilne zaštite, Služba civilne zaštite Sisak | - |
| 10. | Hrvatski operator prijenosnog sustava d.o.o., Sektor za razvoj, investicije i izgradnju, Služba za pripremu izgradnje i izgradnju | Dopis Klasa: 700/24-16/09, Urbroj: 3-200-002-06/KL-24-02 od 23. siječnja 2024. |
| 11. | HEP ODS d.o.o., Elektra Križ | Dopis broj i znak: 400700101/360/24BK od 17. siječnja 2024. |
| 12. | Hrvatska regulatorna agencija za mrežne djelatnosti | Dopis Klasa: 350-05/24-01/46, Urbroj: 376-05-3-24-02 od 15. siječnja 2024. |
| 13. | Hrvatske vode, Vodnogospodarski odjel za gornju Savu Hrvatske vode, Vodnogospodarska ispostava za mali sliv "Lonja – Trebež" | Dopis Klasa: 350-02/06-01/0000007, Urbroj: 374-3109-1-24-88 od 17. siječnja 2024. |
| 14. | Hrvatske autoceste | - |
| 15. | Hrvatske ceste d.o.o. | - |
| 16. | HŽ Infrastruktura d.o.o. | Dopis broj i znak: 233/24; 1.3.1. SK od 06. veljače 2024. |
| 17. | PLINACRO d.o.o. | Dopisi Klasa: PL/24-01/140; Urbroj: 251-803-T/LB1-24-02 od 12. siječnja 2024. Klasa: PL/24-01/140; Urbroj: 251-803-T/LB1-24-03 od 15. siječnja 2024. |
| 18. | INA Zagreb, SD istraživanje i proizvodnja nafte i plina | Dopis znak: 001/50457184/19-01-24/100-024/AK od 23. siječnja 2024. |
| 19. | Hrvatske šume, Uprava šuma podružnica Zagreb | Dopis Klasa: ZG-14-1700, Urbroj: 07-00-06/03-24-30 od 15. veljače 2024. |
| 20. | Županijska uprava za ceste Sisačko-moslavačke županije | - |
| 21. | Zavod za prostorno uređenje Sisačko-moslavačke županije | - |
| 22. | Javna ustanova za upravljanje zaštićenim dijelovima prirode Sisačko-moslavačke županije | Dopis Klasa: 350-02/24-01/01, Urbroj: 2176-134-24-6 od 23. siječnja 2024. |
| 23. | Sisačko-moslavačka županija, Upravni odjel za prostorno uređenje, graditeljstvo i zaštitu okoliša, Ispostava Popovača | - |
| 24. | Komunalni servisi Popovača d.o.o. | - |
| 25. | Moslavina d.o.o. | - |
| 26. | Eko Moslavina d.o.o. | - |

Z-01 Ministarstvo poljoprivrede (dopis od 14. ožujka 2024.)

- dostavljeni su podaci i smjernice za planiranje poljoprivrednog zemljišta te ograničenja za planiranje širenja građevinskog područja na osobito vrijedno obradivo (P1) i vrijedno obradivo (P2) poljoprivredno zemljište

Z-02 HOPS d.o.o. (dopis od 23. siječnja 2024.)

- dostavljeni su podaci o postojećim i planiranim vodovima (110, 220 i 400 kV) te smjernice za izmjenu i korekciju Odredbi za provedbu

Z-03 HEP d.o.o. (dopis od 17. siječnja 2024.)

- dostavljeni su podaci o postojećim i planiranim objektima elektroopskrbe (10(20)kV i 35kV) te lokacije planirane trafostanice Ludina 110/(20)10 kV koju je potrebno uvrstiti u grafički dio Plana

U dostavljenom grafičkom prilogu nije naznačen lokacije planirane trafostanice Ludina 110/(20)10 kV

Z-04 HAKOM (dopis od 15. siječnja 2024.)

- *dostavljene su opće smjernice za planiranje elektroničke komunikacijske infrastrukture, te očitovanja i zahtjevi operatora*

Z-05 Hrvatske vode – Vodnogospodarska ispostava za mali sliv „Lonja-Tebež“ (dopis od 17. siječnja 2024.)

- *dostavljen popis propisa iz područja korištenja i zaštite voda s kojima plan treba biti usklađen*

Z-06 HŽ Infrastruktura (dopis od 06. veljače 2024.)

- *dostavljene lokacije kolodvora, stajališta i željezničko-cestovnih prijelaza unutar obuhvata Grada Popovače*
- *dostavljene su smjernice za izmjenu Odredbi za provedbu te ažuriran popis sektorskih dokumenata i propisa*

Z-07 Plinacro d.o.o. (dopisi od 12. siječnja 2024. i 15. siječnja 2024.)

- *dostavljeni su podaci o napuštenim plinovodima na području Grada Popovače koje je potrebno posebno označiti*

Z-08 INA d.d. (dopis od 23. siječnja 2024.)

- *dostavljen je zahtjev za izuzimanje k.č. 230, 231, dio 244, 245-248, sve k.o. Voloder iz građevinskog područja naselja radi ostavarivanja preduvjeta za ishodenje lokacijske dozvole za izradu razradne bušotine Voloder-11*
- *dostavljeni su podaci o granicama eksploatacijskih polja te podaci o postojećim naftno-rudarskim objektima i postrojenjima u nadležnosti INA d.d.*
- *dostavljeni su posebni uvjeti za zahvate u sigurnosnim pojasmima cjevovoda te popis propisa s kojima Plan mora biti usklađen*

Z-09 Hrvatske šume – Uprava šuma podružnica Zagreb (dopis od 15. veljače 2024.)

- *zahtjev za izmještanje trase planirane međunarodne željezničke pruge unutar k.o. Osekovo i k.o. Stružec*

Z-10 Javna ustanova za upravljanje zaštićenim dijelovima prirode Sisačko-moslavačke županije (dopis od 23. siječnja 2024.)

- *dostavljeno da nemaju zahtjeva i smjernica*

Tijekom izrade nacrt prijedloga plana zatraženo je dodatno mišljenje Javne ustanove za upravljanje zaštićenim dijelovima prirode Sisačko-moslavačke županije o mogućem proširenju građevinskog područja na području Regionalnog parka Moslavačka gora, prema dostavljenom zahtjevu Sisačko-moslavačke županije. Nacrt prijedloga plana izrađen je sukladno dostavljenom mišljenju u kome je navedeno da je moguće proširenje građevinskog područja obzirom da se navedena katastarska čestica nalazi u III. zoni korištenja u kojoj je priroda značajno izmijenjena prisutnošću određenog stupnja korištenja.

Tijekom izrade nacrt prijedloga plana zatraženo je dodatno mišljenje Ministarstva kulture i medija, Konzervatorskog odjela u Sisku o mogućoj promjeni (proširenju i smanjenju) građevinskog područja u području zaštite kulturnog dobra, prema zahtjevima Sisačko-moslavačke županije i Neuropsihijatrijske bolnice dr. Ivan Barbot. Nacrt prijedloga plana izrađen je sukladno dostavljenom očitovanju Konzervatorskog odjela u Sisku.

Za preostala javnopravna tijela koja nisu dostavila zahtjeve u zadanom roku, smatra se da ih nemaju, te će se koristiti podaci iz važećeg plana.

3.1.3. USKLAĐENOST S POSEBNIM PROPISIMA IZ PODRUČJA ZAŠTITE PRIRODE I OKOLIŠA

Grad Popovača dostavio je 18. listopada 2023. godine Upravnom odjelu za poljoprivredu, ruralni razvoj, zaštitu okoliša i prirode Sisačko-moslavačke županije nacrt *Odluke o izradi X. Izmjena i dopuna prostornog plana uređenja Grada Popovače* u kojem je zatraženo mišljenje o potrebi provedbe strateške procjene utjecaja plana na okoliš.

U dopisu Upravnog odjela za za poljoprivredu, ruralni razvoj, zaštitu okoliša i prirode Sisačko-moslavačke županije (Klasa: 351-03/23-05/24, Urbroj: 2176/09-03/1-23-2 od 23. listopada 2023. godine) navedeno je kako je za predmetne izmjene potrebno provesti postupak ocjene o potrebi strateške procjene utjecaja plana na okoliš.

Prethodnom ocjenom prihvatljivosti za ekološku mrežu zaključeno je da Plan prihvatljiv za ekološku mrežu (KLASA: UP/I-352-01/23-05/06, URBROJ: 2176-09- 03/3-23-2 od 8. prosinca 2023.) te je Upravni odjel za poljoprivredu, ruralni razvoj, zaštitu okoliša i prirode Sisačko-moslavačke županije 12. prosinca 2023. dao mišljenje da je postupak Ocjene o potrebi strateške procjene utjecaja na okoliš X. izmjena i dopuna PPUG Popovače proveden sukladno Zakonu (KLASA: 351-03/23-05/39, URBROJ: 2176-09- 03/1-23-2)

Gradonačelnik Grada Popovače donio je 13. prosinca 2023. godine **Odluku kojom se utvrđuje da nije potrebno provesti stratešku procjenu utjecaja na okoliš za X. Izmjene i dopune Prostornog plana uređenja Grada Popovače** (Klasa: 350-02/23-01/20, Urbroj: 2176/16-01-23-15).

3.2. CILJEVI PROSTORNOG UREĐENJA

3.2.1. CILJEVI I PROGRAMSKA POLAZIŠTA

U Odluci o izradi Plana navedeni su ciljevi i programska polazišta ovih izmjena i dopuna:

Cilj izrade i donošenja ID Plana je svrsishodnije i racionalnije stvaranje planskih pretpostavki za ravnomjeran gospodarski, društveni i prostorni razvoj Grada Popovače te povećanje kvalitete života i mogućnosti gospodarskog razvoja na području Grada Popovače.

Prostorno planska rješenja trebaju jasnije i kvalitetnije definirati uvjete građenja u prostoru u skladu s mogućnostima i potrebama korisnika prostora usklađen s okolišnim polazištima, principima zaštite prirodnih i kulturnih dobara te načelima prostorne održivosti.

U izradi ID Plana koristit će se postojeća prostorno planska dokumentacija te raspoloživa dokumentacija koju iz područja svog djelokruga osiguravaju tijela i osobe određeni posebnim propisima, a koje će se pribaviti tijekom izrade plana.

3.2.2. OBUHVAT IZMJENA I DOPUNA PPUG POPOVAČA

Granica obuhvata X. ID PPUG Popovače sukladna je granicama postojećeg PPUG Popovača.

Izmjene u tekstualnom dijelu plana odnose se na cijeli obuhvat Plana.

3.2.3. OCJENA STANJA U OBUHVATU IZMJENA I DOPUNA PPUG POPOVAČA

Temeljni dokument prostornog uređenja na području Grada Popovače je Prostorni plan uređenja Grada Popovače, izrađen 2002. godine i od tada je izrađeno devet izmjena i dopuna Plana: 2003., 2004., 2006., 2009., 2012., 2015., 2016., 2018. i 2022 godine.

U razdoblju od pokretanja zadnjih cjelovitih izmjena Prostornog plana uređenja Grada Popovače zaprimljen je određeni broj inicijativa za izmjene Prostornog plana uređenja Grada Popovače od pravnih i fizičkih osoba, sukladno članku 85. Zakona.

3.3. OBRAZLOŽENJE PLANSKIH RJEŠENJA

3.3.1. OBRAZLOŽENJE IZMJENA PLANA

U nastavku se daje kratki pregled izmjena plana u odnosu na ciljeve izmjena navedene u Odluci o izradi, usuglašavanja sa stručnim normama i posebnim propisima te ispravaka uočenih tehničkih pogrešaka:

3.3.1.1. Izmjena plana u odnosu na ciljeve izmjena navedene u Odluci o izradi:

- razmatranje inicijative Upravnog odjela za prostorno uređenje graditeljstvo i obnovu Sisačko-moslavačke županije za proširenja građevinskog područja u granicama obuhvata UPU naselja Popovača (južno od Neuropsihijatrijske bolnice dr. Ivan Barbot) te proširenje građevinskog područja istočno od Jelengradske ulice u zoni Neuropsihijatrijske bolnice
 - o prihvaćen je zaprimljeni zahtjev Sukladno očitovanju Ministarstva kulture i medija i dostavljenom idejnom rješenju (varijanta 2) građevinsko područje sportsko-rekreacijske namjene prošireno je na katastarske čestice 1092/2, 1090/2, 1091/1 i 1096/1. Odredbama za provedbu omogućena je izgradnja manjih zgrada - pratećih prostora i sadržaja u funkciji sporta i rekreacije (garderobe, sanitarije, ugostiteljski sadržaji)
 - o sukladno očitovanju Javne ustanove za upravljanje zaštićenim dijelovima Sisačko-moslavačke županije (klasa: 350-02/24-01/01, ur.broj: 2176-134-24-13 od 14. svibnja 2024.) građevinsko područje prošireno je na istočni dio k.č. 1074/1 k.o. Popovača . Površina tako proširenog građevinskog područja iznosi cca 15.600 m² (1,6 ha). Građevinsko područje nije prošireno na zapadni dio navedene katastarske čestice kako bi se sačuvale vizure na objekte zaštićenog kulturnog dobra.
- razmatranje prijedloga za izmjenu odredbi vezano na minimalnu širinu prometnog pristupa
 - o ovim izmjenama ispravljena je tehnička pogreška odnosno usklađena je širina prometnog pristupa definirana člankom 24. sa minimalnom (nužnom) razinom uređenja građevinskog područja.
- eventualno usklađenje sa zahtjevima javnopravnih tijela
 - o popis građevina od važnosti za Državu i Županiju dopunjen postojećim i planiranim dalekovodima te ispravljen napon dalekovoda iz 380 u 400 kV sukladno zahtjevima HOPS d.o.o.
 - o izmjene odredbi za provedbu sukladno uvjetima HEP d.o.o. (zaštitni koridori elektroenergetskih građevina)
 - o sukladno zahtjevu HŽ Infrastrukture d.o.o., odredbama za provedbu definiran je pružni pojas unutar koga je za sve zahvate u prostoru potrebno ishoditi suglasnost i posebne uvjete nadležnog javnopravnog tijela
 - o posebno je označena trasa napuštenog plinovoda na području naselja Voloder sukladno dostavljenim podacima tvrtke Plinacro d.o.o.
 - o prema zahtjevu INA d.d. k.č. 230, 231, dio 244, 245-248, sve k.o. Voloder izuzete su iz građevinskog područja naselja radi ostvarivanja preduvjeta za ishođenje lokacijske dozvole za izradu razradne bušotine Voloder-11. Korigirane trase vodova prema dostavljenim podacima.
- izmjene tekstualnog i grafičkog dijela Plana temeljem razmatranja prijedloga i inicijativa pravnih i fizičkih osoba za izmjene Plana
 - o građevinska područja naselja mijenjana su temeljem prikupljenih prijedloga pravnih i fizičkih osoba za izmjene plana. Nositelj izrade – Grad Popovača prikupio je 58 zahtjeva pravnih i fizičkih osoba za izmjene i dopune plana od kojih je 19 prihvaćeno u potpunosti, 17 zahtjeva je djelomično prihvaćeno, a 20 zahtjev nije prihvaćen, 2 zahtjeva nisu predmet izmjena ovog Plana. Nositelj izrade dostavio je 4 zahtjeva od kojih su 2 prihvaćena, 1 zahtjev je djelomično prihvaćen, a 1 zahtjev nije prihvaćen.

U naseljima Popovača, Voloder i Gornja Gračenica, temeljem prihvaćenih zahtjeva za izmjenu Plana, građevinsko područje naselja prošireno je i na dio vrijednog poljoprivrednog zemljišta (P2 kategorija). U navedenim slučajevima uglavnom se radi o proširenju građevinskog područja na okućnice postojećih građevina i to na području gdje nema niže vrijednoga poljoprivrednog zemljišta u neposrednoj blizini, a što je u skladu sa člankom 22. Zakona o poljoprivrednom zemljištu (NN br.20/18, 1115/18, 98/19 i 57/22).

- 3.3.1.2. Usklađenje s planom višeg reda – Prostornim planom Sisačko-moslavačke županije:
- korigirana granica retencija za obranu od poplava (Lonjsko polje)
 - ucrтана površina akumulacije „Vlahinička“
 - korigirana trasa odteretnog kanala „Lonja – Struga“
 - vodonosno područje u sjevernom dijelu grada označeno kao „vodonosno područje u istraživanju“
 - ucrтani nasipi (obaloutvrde), brana (ustava) i crpne stanice
 - eksploatacijsko polje (E3) - planirana kao istražni prostor mineralnih sirovina (Murinski Jarak)
 - korigirane granice istražnih blokova ugljikovodike i potencijalnih lokacija za istraživanje ugljikovodika (E1p)
 - brisano građevinsko područje izvan službene granice obuhvata Grada Popovače
- 3.3.1.3. Usuglašavanja sa stručnim normama i posebnim propisima:
- korigiran je popis zaštićenih kulturnih dobara i ucrтane su granice zaštite zaštićenih i preventivno zaštićenih kulturnih dobara prema javno dostupnim podacima (Geoportal kulturnih dobara RH)
 - korigirana granica ekološke mreže prema javno dostupnim podacima (Bioportal).
- 3.3.1.4. Ispravci uočenih tehničkih pogrešaka i/ili planskih postavki u tekstualnom i grafičkom dijelu Plana za koje je uočeno da dovode do problema u provedbi Plana, a sukladno zahtjevima Nositelja izrade:
- prošireno je građevinsko područje na cijelu k.č. 1070 k.o. Popovača sukladno planiranom građevinskom području važećim UPU-om naselja Popovača
 - na kartografskom prikazu 2. *Korištenje i namjena prostora* u legendi je dodan planski znak i opis za infrastrukturne površina
 - na kartografskim prikazima 5. *Građevinska područja* i 2. *Korištenje i namjena prostora* brisana površina u naselju Popovača, predio Veliko Brdo, za koju nema oznake u legendi i nije bila predmet IX. Izmjena i dopuna PPUG-a
 - na kartografskom prikazu 5. *Građevinska područja* naselja oznaka prostora na kojima se temeljem konzervatorske podloge ne predviđa izgradnja usklađena je sa oznakom u legendi
 - namjena (boja) u obuhvatu UPU Mišićka usklađena je sa prevladavajućom namjenom planiranom Prostornim planom Sisačko-moslavačke županije, važećim PPUG Popovače i UPU Mišićka
 - ucrтane su dvije vinske ceste na izgrađenom području bez mogućnosti proširenja postojećeg puta. Odredbama za provedbu u članku 52. stavku 6. točki A. za vinske ceste utvrđena je minimalna širina od 3,5 metara
 - odredbe za provedbu koje se odnose na ugostiteljsko-turističku namjenu dopunjene pojmom „turistički punkt“
 - odredbe za provedbu, članak 23. dopunjen je na način da je omogućena izgradnja podruma kod stambenih i stambeno-poslovnih zgrada
 - odrede za provedbu koje se odnose na postojeće građevine, a koje se nalaze izvan građevinskog područja usklađene su sa Zakonom o prostornom uređenju.

3.3.2. PREGLED IZMJENA U GRAFIČKOM DIJELU PLANA

Sve izmjene u grafičkom dijelu plana proizlaze iz:

- razloga za izradu Izmjena i dopuna plana navedenima u Odluci o izradi Plana,
- zahtjeva tijela i osoba određenima posebnim propisima (javnopravna tijela),
- prihvaćenih prijedloga za izmjene plana koji su pristigli od fizičkih i pravnih osoba,
- usklađenje sa planom višeg reda – Prostornim planom Sisačko-moslavačke županije
- tehničkih korekcija plana, usuglašavanja sa stručnim normama i zakonskim propisima te ispravaka uočenih tehničkih pogrešaka.

- List 1. Teritorijalno - politički ustroj, administrativna sjedišta i sustav naselja i razvrstaj državnih cesta**
- Nije bilo izmjena
- List 2. Korištenje i namjena prostora**
- Izmjene koje se odnose na izmjene infrastrukturnih sustava detaljno su opisane na listovima 3.1.-3.6.
 - Prikazane izmjene koje se odnose na izmjene građevinskih područja naselja (detaljno označene na listovima 5.1. – 5.16.)
 - Brisano eksploatacijsko polje E3 – OSTALO sukladno planu višeg reda (PP Sisačko-moslavačke županije) kojim je ista lokacija planirana kao istražni prostor mineralnih sirovina i prikazuje se na kartografskom prikazu 4.A Uvjeti korištenja i zaštite prostora
 - Korigirana granica retencija za obranu od poplava (Lonjsko polje)
- List 3. Infrastrukturni sustavi i mreže**
- List 3.1. Promet**
- Označene su dvije vinske ceste (Popovača – Krmelovac, Popovača-Voloder);
- List 3.2. Pošta i elektroničke komunikacije**
- Uctane su tri nove lokacije područja elektroničkih komunikacijskih zona sukladno planu višeg reda – Prostornom planu Sisačko-moslavačke županije
- List 3.3. Proizvodnja i cijevni transport plina i nafte**
- Označena trasa napuštenog plinovoda, sukladno podacima tvrtke Plinacro d.o.o.
 - Korigirane trase vodova sukladno podacima tvrtke INA d.d.
- List 3.4. Elektroenergetika**
- Uctana lokacija sunčanih elektrana
- List 3.5. Vodoopskrba**
- Usklađenje sa prostornim planom više razine – Prostornim planom Sisačko-moslavačke županije.
 - o korigirana granica retencija za obranu od poplava (Lonjsko polje)
 - o korigirana trasa odteretnog kanala „Lonja – Struga“
 - o uctana površina akumulacije „Vlahinička“
 - o uctani nasipi (obaloutvrde) u naseljima Potok, Donja Jelenska, Stružac, Osekovo i Donja Gračenica
 - o uctana brana (ustava) u naselju Stružac
 - o uctane dvije crpne stanice u naselju Stružac
- List 3.6. Odvodnja**
- Nije bilo izmjena
- List 4.A Uvjeti korištenja i zaštite prostora**
- Uctane su granice zaštite zaštićenih i preventivno zaštićenih kulturnih dobara prema javno dostupnim podacima (Geoportak kulturnih dobara RH)
 - Korigirana granica ekološke mreže prema javno dostupnim podacima (Bioportal)
 - Granica istražnog prostora mineralnih sirovina u svrhu eksploatacije usklađene sa planom više razine – Prostornim planom Sisačko-moslavačke županije

- Granica istražnih blokova ugljikovodika (u važećem planu - istražni prostor „Sava“) usklađene sa planom više razine – Prostornim planom Sisačko-moslavačke županije
- Granica potencijalne lokacije za istraživanje ugljikovodika (E1p) usklađene sa planom više razine – Prostornim planom Sisačko-moslavačke županije
- Brisana eksploatacijska polja ugljikovodika – E1 (sukladno važećim propisima prikazuju se na kartografskom prikazu 2. Korištenje i namjena prostora)

List 4.B Uvjeti korištenja i zaštite prostora

- Korigirana granica obuhvata UPU-a naselja Popovača prema planiranom proširenju u važećem PPUG Popovače i prihvaćenim zahtjevima za izmjene Plana
- Urtana granica obuhvata UPU-a gospodarske zone Mišićka
- Brisane granice obuhvata i nazivi DPU Mišićka, DPU Mišićka II i DPU Mišićka III
- Urtana korigirana granica UPU-a naselja Popovača (izmijenjena prilikom izrade prijedloga VI. ID UPU-a Popovača)
- Korigirana granica retencija za obranu od poplava (Lonjsko polje)
- Vodonosno područje u sjevernom dijelu Grada označeno kao „vodonosno područje u istraživanju“

List 5. Građevinska područja naselja (sekcije 5.1.-5.16.)

- Proširenje i ukidanje građevinskog područja prema prihvaćenim i djelomično prihvaćenim zahtjevima za izmjene Plana. Od većih izmjena izdvajaju se utvrđeno građevinsko područje u granicama obuhvata UPU-a naselja Popovača, ukidanje većih površina građevinskog područja u naselju Voloder, planirano građevinsko područje u granicama Regionalnog parka Moslavačka gora te ukidanje građevinskog područja izvan granica obuhvata Grada Popovače.
- Urtane su granice zaštite zaštićenih i preventivno zaštićenih kulturnih dobara.

3.3.3. PREGLED IZMJENA U TEKSTUALNOM DIJELU PLANA

U svim odredbama za provođenje riječi „građevinska parcela“ i „parcela“ zamjenjuje se riječima „građevna čestica“ u odgovarajućem broju i padežu.

Članak 9. Ugostiteljsko-turistička namjena dopunjena punim nazivom prijemnog centra i turističkim punktom (TP); izmjena termina „mineralnih sirovina (nafta i plin) – energetske“ u „ugljikovodika“; u površine infrastrukturnih sustava dodane „sunčane elektrane“

Članak 10. Sukladno Zakonu o prostornom uređenju brisano spominjanje detaljnih planova uređenja. Popis područja i građevine od važnosti za R. Hrvatsku i Sisačko-moslavačku županiju usklađen je s planovima višeg reda i Uredbom o određivanju građevina, drugih zahvata u prostoru i površina državnog i područnog (regionalnog) značaja (NN 37/14, 154/14, 30/21, 75/23 i 61/23).

Članak 12. Za stanovanje dodane višestambene građevine. Prostori za razvoj ugostiteljsko-turistička namjena dopunjena turističkim punktom (TP).

Članak 23. Definiran pojam visine građevine i dijelova (etaža) građevine. Omogućena izgradnja podruma za sve stambene i stambeno-poslovne građevine.

Članak 24. Širina pristupa građevne čestice na prometnu površinu usklađena sa minimalnom (nužnom) razinom uređenja građevinskog područja.

Članak 33. Brisani uvjet udaljenosti od stambenih, stambeno-poslovnih i poslovnih građevina za gnojišne i sabirne jame.

Članak 38. Definiran pojam i uvjeti za postojeće građevine sukladno Zakonu o prostornom uređenju; izmjena termina „mineralnih sirovina (energetske)“ u „ugljikovodika“.

Članak 39. Opis postojeće zone unutar granica naselja Donja Vlahinička dopunjen objektima Kaznionice u Lipovici – Popovači.

Članak 41. Dopunjen uvjetima za postojeća i nova polja za iskorištavanje ugljikovodika i mineralnih sirovina.

Članak 44. Određen prostor za smještaj sunčanih elektrana.

Članak 48. i 49. Brisana obveza smještaja klijeti i vinogradarskog podruma na udaljenosti 3 metra od susjedne parcele.

Članak 50. U sklopu kompleksa za uzgoj životinja, omogućena je izgradnja jezera.

Članak 52. Omogućen prometni pristup preko prometnice minimalne širine 3,5 m u zonama vinskih cesta i prometni pristup preko prometnice minimalne širine 3,0 m za lugarske, šumske i lovačke građevine, uključivo skloništa za izletnike.

Članak 55. Određen prostor za moguću eksploataciju mineralnih sirovina - istražni prostor Murinski jarak; ispravljen broj članka kojim su utvrđeni uvjeti korištenje i uređivanje prostora za istraživanje i eksploataciju ugljikovodika i mineralnih sirovina.

Članak 58. Prostori eksploatacije dopunjeni i prostorima istraživanja mineralnih sirovina i ugljikovodika; površine ugostiteljsko - turističke namjene dopunjene turističkim punktom (TP), a brisana je mješovita stambeno - turistička namjena, tipa seoskog turizma (M5) koja nije planirana važećim PPUG Popovače.

Članak 59. Određen maksimalni koeficijent izgrađenosti građevne čestice do 0,7 u slučaju izgradnje sunčane elektrane ili postave sunčanih kolektora i/ili fotonaponskih ćelija za vlastite potrebe; omogućeno uređenje i izgradnja unutar područja Kaznionice u Lipovici – Popovači temeljem potreba nadležnog Ministarstva i same Kaznionice sukladno posebnim propisima.

Članak 60. Definirani prostori postojećih eksploatacijskih polja ugljikovodika i istražnih prostora ugljikovodika i mineralnih sirovina; utvrđeni površine koji se izuzimaju iz istražnih prostora ugljikovodika; određene mjere zaštite za istražni prostor mineralnih sirovina.

Članak 66. Definiran pružni pojas unutar koga je za sve zahvate u prostoru potrebno ishoditi suglasnost i posebne uvjete nadležnog javnopravnog tijela.

Članak 68. Definirane vinske ceste.

Članak 81. Određene širine zaštitnih koridora za 35 kV i 10 kV postojeće i planirane vodove.

Članak 83. Za magistralni plinovod *Autoput – MRS Voloder DN 80/50* utvrđeno da je trajno napušten i da se ne primjenjuju odredbe ograničenja u prostoru, a koje se odnose na izgradnju zaštitnom pojasu plinovoda.

Članak 89a. Ažuriran popis zaštićenih kulturnih dobara i onih koja se štite mjerama Plana.

Članak 90. Korigirani podaci o planiranom zbrinjavanju otpada iz Sisačko-moslavačke županije.

Članak 96a. Granica vodnog dobra uz vodotoke usklađena sa važećim propisima.

Članak 96h. Sustav za zaštitu od poplava dopunjen građevinama regulacijskog i zaštitnog sustava koje su ucrtane u grafičkom dijelu Plana sukladno PPU Sisačko-moslavačke županije.

Članak 101. Ažuriran popis postojećih detaljnijih prostornih planova (UPU gospodarske zone Mišićka u međuvremenu je usvojen, DPU gospodarsko-poslovne zone Mišićka i Mišićka II u međuvremenu su stavljeni izvan snage);

Članak 102. Brisana obveza izrade UPU gospodarsko-poslovne zone Mišićka II

Članak 102.a. Brisane smjernice za UPU gospodarsko-poslovne zone Mišićka III.

3.3.4. KVANTIFICIRANI ISKAZ IZMJENAGrađevinska područja naselja

Tablica 1. Iskaz izmjena građevinskih područja po naseljima u X ID PPUG Popovača

| NASELJE | IZMJENE GRAĐEVINSKOG PODRUČJA NASELJA | | | | UKUPNO |
|--------------------|---------------------------------------|---------------------|-----------------------|---------------------------|-------------|
| | izgrađeno | neizgrađeno uređeno | neizgrađeno neuređeno | izdvojeno G.P. namjene M3 | |
| | ha | ha | ha | ha | ha |
| Ciglenica | 0,58 | 1,18 | 0,00 | 0,00 | 1,76 |
| Donja Gračenica | 0,00 | 0,00 | 0,00 | 0,00 | 0,00 |
| Donja Jelenska | 0,00 | 0,00 | 0,00 | 0,00 | 0,00 |
| Donja Vlahinička | 0,00 | 0,25 | 0,10 | 0,00 | 0,35 |
| Gornja Gračenica | 0,00 | 0,09 | 0,64 | 0,00 | 0,73 |
| Gornja Jelenska | 0,00 | 0,00 | 0,00 | 0,00 | 0,00 |
| Moslavačka Slatina | 0,00 | 0,00 | 0,00 | 0,52 | 0,52 |
| Osekovo | 0,00 | 0,00 | 0,00 | 0,00 | 0,00 |
| Podbrđe | 0,00 | 0,00 | 0,00 | 0,00 | 0,00 |
| Popovača | 2,13 | 8,39 | 1,56 | 3,15 | 15,23 |
| Potok | 0,00 | 0,00 | 0,00 | 0,00 | 0,00 |
| Stružec | 0,00 | 0,00 | 0,00 | 0,00 | 0,00 |
| Voloder | 0,05 | 3,68 | 3,88 | 0,07 | 7,54 |
| UKUPNO: | 1,50 | 3,87 | -1,58 | 3,74 | 7,53 |

Izdvojena građevinska područja izvan naselja

Ukupna površina koju zauzimaju zone gospodarske i ugostiteljsko-turističke namjene te groblja u važećem PPUG Popovača ovim izmjenama nije mijenjana.

Temeljem iskazanih potreba tvrtke Lipovica d.o.o. za proširenje njihove zone za izgradnju sunčane elektrane, planirana je **zona infracturnih sustava – za sunčane elektrane površine 2,32 ha.**

Tablica 3. ISKAZ PROSTORNIH POKAZATELJA ZA NAMJENU POVRŠINA (NASELJA I IZGRAĐENE STRUKTURE VAN NASELJA; POLJOPRIVREDNE, ŠUMSKE, VODNE TE POVRŠINE POSEBNE NAMJENE I OSTALE POVRŠINE)

| | Namjena površina – Grad Popovača | OZNAKA | IX. Izmjene i dopune PPUG Popovače | | | X. Izmjene i dopune PPUG Popovače | | |
|-----------|---|---------------------------|---------------------------------------|--------------|---------------------|--------------------------------------|--------------|---------------------|
| | | | Površina zona po namjeni | | | Površina zona po namjeni | | |
| | | | Ukupno (ha) | % | stan/ha ha/stan* | Ukupno (ha) | % | stan/ha ha/stan* |
| A. | Građevinska područja naselja | GP | 1.729,40 | 8,05 | 6,88 | 1736,93 | 8,09 | 5,90 |
| | Izgrađeni dio građevinskog područja naselja | GP | 1.196,36 | 5,57 | | 1197,86 | 5,58 | |
| | Neizgrađeni dio građevinskog područja naselja | GP | 496,18 | 2,31 | | 498,47 | 2,32 | |
| | Izdvojeni dio g.p. naselja namjene M3 (izgrađeni) | M3 | 36,36 | 0,17 | | 40,60 | 0,19 | |
| B. | Izdvojena građevinska područja izvan naselja | | 367,37 | 1,71 | 32,41 | 367,37 | 1,71 | 32,41 |
| | 1. Gospodarska namjena – proizvodna, poslovna | I1, I2, K1, K2, K3 | 242,91 | 1,13 | | 242,91 | 1,13 | |
| | 2. Turistička namjena | T1, T3, T4, T5, T7 | 106,24 | 0,49 | | 106,24 | 0,49 | |
| | 3. Sportsko-rekreacijska namjena | R6 | 5,96 | 0,03 | | 5,96 | 0,03 | |
| | 4. Groblja | G | 12,26 | 0,06 | | 12,26 | 0,06 | |
| C. | Istražno eksploatacijska polja ** | E | 1.758,06 | 8,19 | 0,15 * | 1.758,06 | 8,19 | 0,15 * |
| D. | Poljoprivredne površine – obradive | | 3.877,76 | 18,06 | 0,33 * | 3.869,71 | 18,02 | 0,38 * |
| | 1. Osobito vrijedno obradivo tlo | P1 | 1.172,39 | 5,46 | | 1.171,29 | 5,45 | |
| | 2. Vrijedno obradivo tlo | P2 | 2.705,37 | 12,60 | | 2.697,71 | 12,56 | |
| E. | Šumske površine | | 8.788,74 | 40,92 | 0,74 * | 8.788,74 | 40,92 | 0,74 * |
| | 1. Šume gospodarske namjene | Š1 | 8.778,24 | 40,88 | | 8.778,24 | 40,88 | |
| | 2. Šume posebne namjene | Š3 | 10,50 | 0,05 | | 10,50 | 0,05 | |
| F. | Ostale poljoprivredne i šumske površine | PŠ | 5.761,11 | 26,83 | 0,48 * | 5.761,37 | 26,83 | 0,56 * |
| G. | Vodne površine | | 101,40 | 0,47 | 0,01 * | 101,40 | 0,47 | 0,01 * |
| | 1. Vodotoci | V | 101,40 | 0,47 | | 101,40 | 0,47 | |
| | 2. Poplavna područja (Lonjsko polje) ** | | 3.778,40 | 17,59 | | 3.778,40 | 17,59 | |
| H. | Površine infrastrukture | I | 849,64 | 3,96 | 0,07 * | 851,96 | 4,00 | 0,08 * |
| | Infrastrukturni sustavi – sunčane elektrane | SE | 0,00 | 0,00 | | 2,32 | 0,01 | |
| | Sveukupno Grad Popovača | | 21.475,42 | | | 21.475,42 | | |

GRAD POPOVAČA
X. IZMJENE I DOPUNE
PROSTORNOG PLANA UREĐENJA
GRADA POPOVAČE

4.
PRILOZI

- IV.1. Popis propisa, studija i stručnih podloga koji su poštivani u izradi Plana
- IV.2. Odluka o izradi, zahtjevi i mišljenja
- IV.3. Provedba postupka po posebnim propisima iz područja zaštite prirode i okoliša
- IV.4. Izvješće o javnoj raspravi
- IV.5. Mišljenja na konačni prijedlog plana
- IV.6. Evidencija postupka izrade i donošenja Plana
- IV.7. Sažetak za javnost

IV.1. Popis propisa, studija i stručnih podloga koji su poštivani u izradi Plana

Sektorski dokumenti

- Prostorni plan Sisačko-moslavačke županije („Službeni glasnik Sisačko-moslavačke županije“, br. 4/01, 12/10, 10/17, 12/19, 7/23, 20/23)

Zakoni i propisi

- Zakon o prostornom uređenju (NN 153/13, 65/17, 114/18, 39/19, 98/19, 67/23)
- Zakon o gradnji (NN 153/13, 20/17, 39/19, 125/19)
- Pravilnik o sadržaju, mjerilima kartografskih prikaza, obveznim prostornim pokazateljima i standardu elaborata prostornih planova (NN 106/98., 39/04., 45/04., 163/04., 148/10. 9/11.)
- Zakon o zaštiti i očuvanju kulturnih dobara (NN 69/99, 151/03, 157/03, 87/09, 88/10, 61/11, 25/12, 136/12, 157/13, 152/14, 44/17, 90/18)
- Zakon o zaštiti prirode (NN 80/13, 15/18, 14/19)
- Zakon o zaštiti okoliša (NN 80/13, 153/13, 78/15, 12/18, 118/18)
- Zakon o poljoprivrednom zemljištu (NN 39/13, 115/18)
- Zakon o zaštiti od buke (NN 30/09, 55/13, 153/13, 41/16, 114/18)
- Zakon o zaštiti zraka (NN 130/11, 47/14, 61/17, 118/18)
- Zakon o šumama (NN 61/18, 115/18)
- Zakon o šumskom reprodukcijском materijalu (NN 75/09, 61/11, 56/13, 14/14, 32/19)
- Zakon o lovstvu (NN 99/18, 32/19)
- Zakon o gospodarenju otpadom (NN 84/21)
- Zakon o vodama (NN 107/95, 150/05, 130/11, 56/13, 14/14, 46/18)
- Zakon o cestama (NN 84/11, 22/13, 54/13, 148/13, 92/14)
- Zakon o sigurnosti prometa na cestama (NN 67/08, 48/10, 74/11, 80/13, 158/13, 92/14, 64/15, 108/17)
- Zakon o elektroničkim komunikacijama (NN 73/08, 90/11, 133/12, 80/13, 71/14, 72/17)
- Zakon o obrani (NN 73/13, 75/15, 27/16, 110/17, 30/18)
- Zakon o sustavu civilne zaštite (NN 82/15, 118/18)
- Zakon o zaštiti od požara (NN 92/10)
- Zakon o policiji (NN 34/11, 130/12, 89/14, 151/14, 33/15, 121/16)
- Zakon o policijskim poslovima i ovlastima (NN 76/09, 92/14)
- Zakon o željeznici (NN 32/19)
- Zakon o sigurnosti i interoperabilnosti željezničkog sustava (NN 83/13, 18/15, 110/15, 70/17)
- Pravilnik o biciklističkoj infrastrukturi (NN 28/16)
- Pravilnik o utvrđivanju zona sanitarne zaštite izvorišta (NN 66/11, 47/13)
- Pravilnik o graničnim vrijednostima emisija otpadnih voda (NN 87/10, 80/13, 27/15, 3/16)
- Pravilnik o osiguranju pristupačnosti građevina osobama s invaliditetom i smanjene pokretljivosti (NN 78/13)
- Pravilnik o najvišim dopuštenim razinama buke u sredini u kojoj ljudi rade i borave (NN 145/04)
- Pravilnik o gospodarenju otpadom (NN 23/14, 51/14, 121/15, 132/15, 117/17, 22/19)
- Plan intervencija u zaštiti okoliša (NN 82/99, 86/99, 12/01)
- Pravilnik o metodologiji za izradu procjena ugroženosti i planova zaštite i spašavanja (NN 30/14, 67/14)
- Pravilnik o postupku uzbuđivanja stanovništva (NN 47/06, 110/11, 10/15, 69/16)
- Pravilnik o uvjetima za vatrogasne pristupe (NN 35/94, 55/94, 142/03)
- Pravilnik o hidrantskoj mreži za gašenje požara (NN 8/06)
- Pravilnik o sadržaju plana zaštite od požara i tehnoloških eksplozija (NN 35/94, ispr.55/94)
- Pravilnika o građevinama za koje nije potrebno ishoditi posebne uvjete građenja glede zaštite od požara (NN

35/94)

- Pravilnik o izradi procjene ugroženosti od požara i tehnološke eksplozije (NN 35/94, 110/05, 28/10)
- Pravilnik o uređivanju šuma (NN 111/06, 141/08, 79/15, 97/18, 101/18)
- Pravilnik o zaštiti šuma od požara (NN 33/14)
- Pravilnik o zaštitnim i sigurnosnim zonama vojnih objekata (NN 175/03)
- Pravilnik o tehničkim uvjetima i normativima za siguran transport tekućih i plinovitih ugljikovodika magistralnim naftovodima i plinovodima te naftovodima i plinovodima za međunarodni transport (Sl. list br. 26/85)
- Pravilnik o načinu izračuna građevinske (bruto) površine (NN 93/17)
- Pravilnik o općim uvjetima za građenje u zaštitnom pružnom pojasu (NN 93/10)
- Pravilnik o uvjetima za određivanje križanja željezničke pruge i drugih prometnica (NN 111/15)
- Pravilnik o načinu osiguravanja prometa na željezničko-cestovnim prijelazima i pješačkim prijelazima preko pruge (NN 121/09)
- Odluka o razvrstavanju javnih cesta (NN 103/18)
- Odluku o razvrstavanju željezničkih pruga (NN 3/14, 72/17)
- Uredbu o određivanju građevina, drugih zahvata u prostoru i površina državnog i područnog (regionalnog) značaja (NN 37/14, 154/14)
- Uredbu o mjerilima razvoja elektroničke komunikacijske infrastrukture i druge povezane opreme (NN 13/12, 92/15)
- Uredba o ekološkoj mreži (NN 124/13, 105/15)
- Uredbu o procjeni utjecaja zahvata na okoliš (NN 61/14, 3/17)
- Uredba o graničnim vrijednostima emisija onečišćujućih tvari u zrak iz nepokretnih izvora (NN 87/17)
- Uredba o unutarnjem ustrojstvu Državne uprave za zaštitu i spašavanje (NN 43/12, 125/14)
- Uredba o klasifikaciji voda (NN 77/98, 137/08)
- Uredba o načinu i kriterijima za davanje u zakup šumskog zemljišta u vlasništvu Republike Hrvatske (NN 50/18)
- Uredba o postupku i mjerilima za osnivanje služnosti u šumi ili na šumskom zemljištu u vlasništvu Republike Hrvatske radi podizanja višegodišnjih nasada (NN 121/08)
- Uredba o postupku i mjerilima za osnivanje prava služnosti u šumi ili na šumskom zemljištu u vlasništvu Republike Hrvatske u svrhu obavljanja turističke djelatnosti (NN 69/07)
- Uredba o postupku i mjerilima za osnivanje služnosti u šumi i/ili na šumskom zemljištu u vlasništvu Republike Hrvatske u svrhu eksploatacije mineralnih sirovina (NN 133/07, 9/11)
- Nacionalna šumarska politika i strategija (NN 120/03)
- Pravilnik o razvrstavanju i kategorizaciji objekata u kojima se pružaju ugostiteljske usluge u domaćinstvu (NN 9/16, 54/16, 61/16)

GRAD POPOVAČA
X. IZMJENE I DOPUNE
PROSTORNOG PLANA UREĐENJA
GRADA POPOVAČE

4.
PRILOZI

IV.2. Odluka o izradi, zahtjevi i mišljenja

- GD CK Kutina i HGSS stanicu Novska
- pravne osobe od interesa za CZ i udruga od interesa za civilnu zaštitu,
- unapređenje sustava civilne zaštite (edukacija, promidžba, vježbe),

6. ZAKLJUČAK

Jedino razvijen i usklađen sustav civilne zaštite u mogućnosti je odgovoriti na raznolike prijetnje i ugroze koje se mogu javiti i ugroziti živote građana i uništiti stečena materijalna dobra, te prekinuti funkcioniranje društvene zajednice na određeno vrijeme.

Dobra povezanost svih subjekata civilne zaštite doprinosi njegovoj učinkovitosti na može bitnom otklanjanju posljedica i ranjavanja od neke od ugroza, nesreća ili katastrofa, ali i doprinosi racionalnom trošenju financijskih sredstava iz proračuna.

Slijedeći ove Smjernice u aktivnostima i rokovima izvršavanja očekuje se da će Grad Popovača na kraju planiranog razdoblja imati:

- završene sve aktivnosti oko izrade novih planskih dokumenata uključivo sa dokumentima i pravnih osoba od interesa za sustav Grada,
- educirane sudionike strukture upravljanja, zapovijedanja i izvršenja,
- educirane i uvježbane pripadnike temeljnih operativnih snaga, ali i ostalih operativnih snaga sustava CZ,
- višu razinu opremljenosti i bolji kapacitet sustava CZ Grada, osobito kroz JVP Grada,
- višu razinu informiranosti građana o sustavu civilne zaštite, a samim time i veće povjerenje u sustav. Godišnjim analizama stanja sustava CZ i Godišnjim planovima razvoja operativno će se usmjeravati aktivnosti na realizaciji ovih smjernica i izgradnje sustava kojim se osigurava ostvarenje ciljeva sadržanih u uvodnom dijelu ovih smjernica.

REPUBLIKA HRVATSKA
SISAČKO-MOSLAVAČKA ŽUPANIJA
GRAD POPOVAČA
GRADSKO VIJEĆE

KLASA:021-05/23-01/29
URBROJ:2176/16-01-23-16
Popovača, 19.12.2023.

Predsjednik Gradskog vijeća
Saša Jagarčec

117.

REPUBLIKA HRVATSKA
SISAČKO - MOSLAVAČKA ŽUPANIJA
GRAD POPOVAČA
GRADSKO VIJEĆE

Na temelju članka 86., 113. i 198. Zakona o prostornom uređenju („Narodne novine“, br. 153/13, 65/17, 114/18, 39/19, 98/19 i 67/23) i članka 17. Statuta Grada Popovače („Službene novine Grada Popovače“ br. 6/15-pročišćeni tekst, 1/18 i 2/21), Gradsko vijeće Grada Popovače je na 29. sjednici održanoj 19.12.2023. godine, donijelo

ODLUKU

o izradi X. Izmjena i dopuna Prostornog plana uređenja Grada Popovače

I. OPĆE ODREDBE

Članak 1.

Donosi se Odluka o izradi X. Izmjena i dopuna Prostornog plana uređenja Grada Popovače (u daljnjem tekstu: ID Plana). Ovom Odlukom pokreće se postupak izrade ID Plana.

Članak 2.

Nositelj izrade odgovoran za postupak izrade ID Plana je Upravni odjel za komunalni sustav i prostorno planiranje Grada Popovače (u nastavku teksta: Nositelj izrade ID Plana).

II. PRAVNA OSNOVA ZA IZRADU I DONOŠENJE ID PLANA

Članak 3.

ID Plana se izrađuju u skladu s odredbama Zakona o prostornom uređenju („Narodne novine“, br. 153/13, 65/17, 114/18, 39/19, 98/19 i 67/23; u daljnjem tekstu:

Zakon), Pravilnikom o sadržaju, mjerilima kartografskih prikaza, obveznim prostornim pokazateljima i standardu elaborata prostornih planova („Narodne novine“, br. 106/98, 39/04, 45/04, 163/04 i 9/11), Uredbom o informacijskom sustavu prostornog uređenja („Narodne novine“ br. 115/15) i ostalim važećim propisima iz područja prostornog uređenja kao i posebnim propisima.

Članak 4.

Sukladno članku 86. Zakona zatraženo je mišljenje po posebnim propisima o zaštiti okoliša i prirode od Upravnog odjela za prostorno uređenje, graditeljstvo i zaštitu okoliša Sisačko-moslavačke županije. Navedeni upravni odjel izdao je 23. listopada 2023. prethodno mišljenje u kojem je navedeno kako je za X. izmjene i dopuna Prostornog plana uređenja Grada Popovače potrebno provesti postupak ocjene o potrebi strateške procjene i Prethodne ocjene prihvatljivosti za ekološku mrežu (KLASA: 351-03/23-05/24, URBROJ: 2176-09-03/1-23-2).

Prethodnom ocjenom prihvatljivosti za ekološku mrežu zaključeno je da Plan prihvatljiv za ekološku mrežu (KLASA: UP/I-352-01/23-05/06, URBROJ: 2176-09-03/3-23-2 od 8. prosinca 2023.) te je Upravni odjel za poljoprivredu, ruralni razvoj, zaštitu okoliša i prirode Sisačko-moslavačke županije dao mišljenje da je postupak Ocjene o potrebi strateške procjene utjecaja na okoliš X. izmjena i dopuna PPUG Popovače proveden sukladno Zakonu (KLASA: 351-03/23-05/39, URBROJ: 2176-09-03/1-23-2 od 12. prosinca 2023.).

III. RAZLOZI DONOŠENJA PROSTORNOG PLANA

Članak 5.

Razlog izrade ID Plana je stvaranje potrebnih prostorno-planskih preduvjeta unutar granica obuhvata Plana kojima će se doprinijeti svrhovitom korištenju prostora u funkciji ravnomjernog i održivog gospodarskog i društvenog razvoja.

Ovim ID Plana izvršiti će se:

- razmatranje inicijative Upravnog odjela za prostorno uređenje graditeljstvo i obnovu Sisačko-moslavačke županije za proširenja građevinskog područja u granicama obuhvata UPU naselja Popovača (južno od Neuropsihijatrijske bolnice dr. Ivan Barbot) te proširenje građevinskog područja istočno od Jelengradske ulice u zoni Neuropsihijatrijske bolnice
- razmatranje prijedloga za izmjenu odredbi vezano na minimalnu širinu prometnog pristupa
- eventualno uskladenje sa zahtjevima javnopravnih tijela;

- izmjene tekstualnog i grafičkog dijela Plana temeljem razmatranja prijedloga i inicijativa pravnih i fizičkih osoba za izmjene Plana koji su podneseni Gradu Popovači sukladno čl. 85. Zakona zaključno do 1. prosinca 2023. godine;
- ispravci uočenih tehničkih pogrešaka i/ili planskih postavki u tekstualnom i grafičkom dijelu Plana za koje je uočeno da dovode do problema u provedbi Plana, a sukladno zahtjevima Nositelja izrade.

Razmatranje pristiglih prijedloga i inicijativa za ID Plana ne znači i prihvaćanje obveze Grada Popovače da će navedene inicijative biti prihvaćene, već će one biti provjerene i obrađene od strane odabranog ovlaštenog stručnog izrađivača ID Plana.

IV. OBUHVAAT ID PLANA

Članak 6.

Prostorni plan uređenja Grada Popovače obuhvaća cjelovito područje Grada Popovače, u njegovim administrativnim granicama. ID Plana odnose se na cijeli obuhvat Plana.

V. SAŽETA OCJENA STANJA U OBUHVATU ID PLANA

Članak 7.

Temeljni dokument prostornog uređenja na području Grada Popovače je Prostorni plan uređenja Grada Popovače („Službene novine Općine Popovača“ broj 06/02, 07/03, 07/04, 08/06, 06/09, 5/12; „Službene novine Grada Popovače“ broj 3/15, 2/16, 2/18, 3/22) kojim su utvrđene programske i prostorne postavke za razvoj Grada Popovače.

U razdoblju od pokretanja zadnjih cjelovitih izmjena Prostornog plana uređenja Grada Popovače zaprimljen je određeni broj inicijativa za izmjene Prostornog plana uređenja Grada Popovače od pravnih i fizičkih osoba, sukladno članku 85. Zakona.

Grad Popovača kontinuirano razvija i projekte iz svoje nadležnosti te podupire poduzetničke inicijative na svom području. Jedan dio takvih projekata koji su ocijenjeni kao projekti od važnosti za Grad ili za razvoj lokalnog poduzetništva nije moguće realizirati bez izmjena prostorno-planske dokumentacije te je odlučeno da se pristupi ovim ID Plana.

VI. CILJEVI I PROGRAMSKA POLAZIŠTA ID PLANA

Članak 8.

Cilj izrade i donošenja ID Plana je svrsishodnije i racionalnije stvaranje planskih pretpostavki za ravnomjeran gospodarski, društveni i prostorni razvoj Grada Popovače te povećanje kvalitete života i mogućnosti gospodarskog razvoja na području Grada Popovače.

Prostorno planska rješenja trebaju jasnije i kvalitetnije definirati uvjete građenja u prostoru u skladu s mogućnostima i potrebama korisnika prostora usklađen s okolišnim polazištima, principima zaštite prirodnih i kulturnih dobara te načelima prostorne održivosti.

U izradi ID Plana koristit će se postojeća prostorno planska dokumentacija te raspoloživa dokumentacija koju iz područja svog djelokruga osiguravaju tijela i osobe određeni posebnim propisima, a koje će se pribaviti tijekom izrade plana.

VII. POPIS SEKTORSKIH STRATEGIJA, PLANOVA, STUDIJA I DRUGIH DOKUMENATA PROPISANIH POSEBNIM ZAKONIMA KOJIMA, ODNOSNO U SKLADU S KOJIMA SE UTVRĐUJU ZAHTJEVI ZA IZRADU ID PLANA

Članak 9.

Za potrebe izrade ID Plana nije planirana izrada posebnih stručnih podloga nego će se koristiti raspoloživa dokumentacija o prostoru te dokumentacija koju iz područja svog djelokruga osiguravaju javnopravna tijela.

VIII. NAČIN PRIBAVLJANJA STRUČNIH RJEŠENJA ID PLANA

Članak 10.

Stručna rješenja ID Plana izradit će stručni izrađivač ID Plana.

Stručne podloge (podaci, planske smjernice i propisani dokumenti) koje za potrebe izrade ID Plana iz područja svog djelokruga osiguravaju javnopravna tijela pribavit će se u skladu s odredbama članka 90. Zakona.

IX. POPIS JAVNOPRAVNIH TIJELA ODREĐENIH POSEBNIM PROPISIMA KOJA DAJU ZAHTJEVE ZA IZRADU PROSTORNOG PLANA TE DRUGIH SUDIONIKA KORISNIKA PROSTORA KOJI TREBAJU SUDJELOVATI U IZRADI ID PLANA

Članak 11.

Zahtjeve za izradu prostornog plana će se zatražiti od sljedećih javnopravnih tijela:

1. Ministarstvo gospodarstva i održivog razvoja, Uprava za zaštitu prirode, Radnička cesta 80, 10000 Zagreb;
2. Ministarstvo kulture i medija, Uprava za zaštitu kulturne baštine, Konzervatorski odjel u Sisku, Nikole Tesle 17, 44 000 Sisak;
3. Ministarstvo obrane, Uprava za materijalne resurse, Služba za nekretnine, graditeljstvo i zaštitu okoliša, Trg kralja Petra Krešimira IV br.1, 10 000 Zagreb;
4. Ministarstvo prostornoga uređenja, graditeljstva i državne imovine, Pisarnica za podneske vezane uz državnu imovinu, Dežmanova 10, 10000 Zagreb;
5. Ministarstvo unutarnjih poslova, Policijska uprava Sisačko-moslavačka, Služba upravnih i inspekcijskih poslova, Ulica Ivana Kukuljevića Sakcinskog 24, 44 000 Sisak;
6. Ministarstvo poljoprivrede, Uprava za poljoprivredno zemljište, biljnu proizvodnju i tržište, Ulica grada Vukovara 78, 10 000 Zagreb;
7. Ministarstvo poljoprivrede, Uprava šumarstva, lovstva i drvne industrije, Planinska 2a, 10 000 Zagreb
8. Ministarstvo gospodarstva i održivog razvoja, Uprava vodnoga gospodarstva i zaštite mora, Ulica grada Vukovara 78, 10 000 Zagreb
9. Ministarstvo unutarnjih poslova, Ravnateljstvo civilne zaštite, Služba civilne zaštite Sisak, Ulica Ivana Kukuljevića Sakcinskog 24, 44 000 Sisak;
10. Hrvatski operator prijenosnog sustava d.o.o., Sektor za razvoj, investicije i izgradnju, Služba za pripremu izgradnje i izgradnju, Kupska 4, 10 000 Zagreb;
11. HEP ODS d.o.o., Elektra Križ, Trg Svetog Križa 7, 10 314 Križ;
12. Hrvatska regulatorna agencija za mrežne djelatnosti, Ulica Roberta Frangeša Mihanovića 9, 10 000 Zagreb;
13. Hrvatske vode, Vodnogospodarski odjel za gornju Savu, Ulica Grada Vukovara 220, 10 000 Zagreb;
14. Hrvatske autoceste, Širolina 4, 10 000 Zagreb;
15. Hrvatske ceste d.o.o., Vončinina 3, 10 000 Zagreb;
16. HŽ Infrastruktura d.o.o., Mihanovićeve 12, 10 000 Zagreb;

17. PLINACRO d.o.o., Savska cesta 88 a, 10 000 Zagreb;
 18. INA Zagreb, SD istraživanje i proizvodnja nafte i plina, Avenija V. Holjevca 10, 10 000 Zagreb;
 19. Hrvatske šume, Uprava šuma Zagreb, Šumarija Popovača, 44 317 Popovača, Raičevac 2,
 20. Županijska uprava za ceste Sisačko-moslavačke županije, Ulica Antuna Cuvaja 16, 44 000 Sisak;
 21. Zavod za prostorno uređenje Sisačko-moslavačke županije, Trg bana Josipa Jelačića 6, 44 000 Sisak;
 22. Javna ustanova za upravljanje zaštićenim dijelovima prirode Sisačko-moslavačke županije - Trg grofova Erdödyja 17, 44317 Popovača
 23. Sisačko-moslavačka županija, Upravni odjel za prostorno uređenje, graditeljstvo i zaštitu okoliša, Ispostava Popovača, Jelengradska 13, 44317 Popovača;
 24. Komunalni servisi Popovača d.o.o., 44317 Popovača, Kutinska 12
 25. Moslavina d.o.o., Školska ulica 4, 44320 Kutina
 26. Eko Moslavina d.o.o., Zagrebačka 1, 44 320 Kutina
- Ako se u tijeku izrade ID Plana za to ukaže potreba, u postupak izrade bit će uključeni i drugi sudionici.

X. PLANIRANI ROK ZA IZRADU ID PLANA ODNOSNO NJEGOVIH POJEDNIH FAZA I ROK ZA PRIPREMU ZAHTJEVA ZA IZRADU ID PLANA TIJELA I OSOBA ODREĐENIH POSEBNIM PROPISIMA, AKO JE TAJ ROK, OVISNO O SLOŽENOSTI POJEDINOG PODRUČJA, DUŽI OD TRIDESET DANA

Članak 12.

Rokovi za izradu ID Plana:

- traženje zahtjeva za izradu ID Plana od javnopravnih tijela – 7 dana od objave Odluke o izradi ID Plana;
- dostava podataka za izradu ID Plana (podaci, planske smjernice i propisani dokumenti odnosno zahtjevi) - 30 dana;
- izrada koncepta ID Plana – 45 dana od dana dostave Stručnom izrađivaču ID Plana zahtjeva javnopravnih tijela i podloga;
- izrada nacrtu prijedloga ID Plana – 15 dana od prihvaćanja koncepta;
- izrada Prijedloga ID Plana za javnu raspravu - u roku od 14 dana od prihvaćanja nacrtu prijedloga ID Plana;
- upućivanje Prijedloga za provođenje javne rasprave ID Plana - u roku od najviše 15 dana od dostave Prijedloga

- ID Plana;
- javni uvid u Prijedlog ID Plana – 15 dana (30 dana ukoliko bude obvezna provedba strateške procjene utjecaja na okoliš);
 - izrada Izvješća o javnoj raspravi - u roku od najviše 15 dana od proteka roka za davanje pisanih mišljenja, prijedloga i primjedbi;
 - izrada Nacrta konačnog prijedloga ID Plana - u roku od najviše 15 dana od prihvaćanja izvješća o javnoj raspravi;
 - upućivanje Nacrta konačnog prijedloga ID Plana gradonačelniku Grada Popovače na utvrđivanje - u roku od najviše 15 dana od dana dostave istog;
 - upućivanje Konačnog prijedloga ID Plana na mišljenje Zavodu za prostorno uređenje Sisačko-moslavačke županije – u roku od najviše 7 dana od utvrđivanja istog;
 - upućivanje Konačnog prijedloga ID Plana na donošenje na Gradsko vijeće Grada Popovače - u roku od najviše 30 dana po zaprimanju mišljenja Zavoda za prostorno uređenje Sisačko-moslavačke županije.

Ugovorom utvrđeni rokovi za izradu ID Plana stručnom izrađivaču ne odnose se na vrijeme postupanja pri nadležnim tijelima (Gradonačelnik, Gradsko vijeće i sl.)

Ukoliko se iz opravdanih razloga u pojedinim fazama pripreme, izrade i donošenja Plana ne budu mogli poštovati utvrđeni rokovi, nositelj izrade i stručni izrađivač su dužni o tome obavijestiti Gradonačelnika.

XI.

IZVORI FINANCIRANJA IZRADE ID PLANA

Članak 13.

Financijska sredstva za izradu ID Plana osigurana su u Proračunu Grada Popovače.

XII.

ODLUKA O DRUGIM PITANJIMA ZNAČAJNIM ZA IZRADU NACRTA ID PLANA

Članak 14.

Do donošenja ID Plana dopušteno je izdavanje akata za zahvate u prostoru u skladu s važećim prostornim planovima i Zakonom.

XIII. ZAVRŠNE ODREDBE

Članak 15.

Nositelj izrade ID Plana dostavlja primjerak ove Odluke javnopravnim tijelima određenim posebnim propisima i navedenim u članku 11. ove Odluke. Uz dostavu ove Odluke upućuje se poziv za dostavom podataka, planskih smjernica i propisanih dokumenata odnosno zahtjeva za izradu ID Plana.

Rok za dostavu podataka, planskih smjernica i propisanih dokumenata odnosno zahtjeva za izradu ID Plana od strane javnopravnih tijela određenih posebnim propisima je najviše 30 dana. Ukoliko tijela i osobe određene posebnim propisima ne dostave isto u prije navedenom roku, smatrat će se da nemaju zahtjeva. U tom slučaju u izradi i donošenju ID Plana uzimaju se u obzir uvjeti koji su od utjecaja na ID Plana prema odgovarajućem posebnom propisu i/ili dokumentu.

- Nositelj izrade dostavit će primjerak ove Odluke i:
- Ministarstvu prostornoga uređenja, graditeljstva i državne imovine
- susjednim gradovima i općinama (Grad Sisak, Grad Kutina, Općina Velika Ludina, Općina Berek, Općina Ivanska)

Nositelj izrade će po objavi ove Odluke obavijestiti javnost o izradi Plana na mrežnoj stranici Grada Popovače i kroz informacijski sustav prostornog uređenja.

Članak 16.

Ova Odluka stupa na snagu osmoga dana od dana objave u „Službenim novinama Grada Popovače“.

REPUBLIKA HRVATSKA
SISAČKO-MOSLAVAČKA ŽUPANIJA
GRAD POPOVAČA
GRADSKO VIJEĆE

KLASA: 021-05/23-01/29
URBROJ: 2176/16-01/23-17
Popovača, 19.12.2023.

Predsjednik gradskog vijeća:
Saša Jagarčec

118.

REPUBLIKA HRVATSKA
SISAČKO - MOSLAVAČKA ŽUPANIJA
GRAD POPOVAČA
GRADSKO VIJEĆE

Na temelju članaka 86., 113. i 198. Zakona o prostornom uređenju („Narodne novine“, br. 153/13, 65/17, 114/18, 39/19, 98/19 i 67/23) i članka 17. Statuta Grada Popovače („Službene novine Grada Popovače“ br. 6/15-pročišćeni tekst, 1/18 i 2/21), Gradsko vijeće Grada Popovače je na 29. sjednici održanoj 19.12.2023. godine, donijelo

ODLUKU

o izradi VI. izmjena i dopuna Urbanističkog plana uređenja naselja Popovača

I. OPĆE ODREDBE

Članak 1.

Donosi se Odluka o izradi VI. Izmjena i dopuna Urbanističkog plana uređenja naselja Popovača (u daljnjem tekstu: ID Plana). Ovom Odlukom pokreće se postupak izrade ID Plana.

Članak 2.

Nositelj izrade odgovoran za postupak izrade ID Plana je Upravni odjel za komunalni sustav i prostorno planiranje Grada Popovače (u nastavku teksta: Nositelj izrade ID Plana).

II. PRAVNA OSNOVA ZA IZRADU I DONOŠENJE ID PLANA

Članak 3.

ID Plana se izrađuju u skladu s odredbama Zakona o prostornom uređenju („Narodne novine“, br. 153/13, 65/17, 114/18, 39/19, 98/19 i 67/23; u daljnjem tekstu: Zakon), Pravilnikom o sadržaju, mjerilima kartografskih prikaza, obveznim prostornim pokazateljima i stan-

dardu elaborata prostornih planova („Narodne novine“, br. 106/98, 39/04, 45/04, 163/04 i 9/11), Uredbom o informacijskom sustavu prostornog uređenja („Narodne novine“ br. 115/15) i ostalim važećim propisima iz područja prostornog uređenja kao i posebnim propisima.

Članak 4.

Sukladno članku 86. Zakona zatraženo je mišljenje po posebnim propisima o zaštiti okoliša i prirode. Upravni odjel za poljoprivredu, ruralni razvoj, zaštitu okoliša i prirode Sisačko-moslavačke županije izdao je prethodno mišljenje u kojem je navedeno da za ove ID Plana nije potrebno provoditi postupak strateške procjene niti ocjene o potrebi strateške procjene (KLASA: 351-03/23-05/25, URBROJ: 2176-09-03/1-23-2 od 23. listopada 2023.).

III.

RAZLOZI DONOŠENJA PROSTORNOG PLANA

Članak 5.

Razlog izrade ID Plana je stvaranje potrebnih prostorno-planskih preduvjeta unutar granica obuhvata Plana kojima će se doprinijeti svrhovitom korištenju prostora u funkciji ravnomjernog i održivog gospodarskog i društvenog razvoja.

Ovim ID Plana izvršiti će se:

- proširenje obuhvata postojećeg Urbanističkog plana uređenja naselja Popovača u skladu s PPUG Popovače. Granica obuhvata plana prikazana je u PPUG Popovače na kartografskom prikazu 4.b Uvjeti korištenja i zaštite prostora u mj.1:25.000 te na prikazima građevinskih područja naselja u mjerilu 1:5.000
- proširenje zone javne i društvene namjene za potrebe izgradnje dječjeg vrtića
- razmatranje mogućeg formiranja zone sportsko-rekreacijske namjene južno od Neuropsihijatrijske bolnice dr. Ivan Barbot
- analiza moguće lokacije katoličke gimnazije
- korekcija prometne mreže na način da se ucrtaju postojeće prometnice prema stvarno izvedenom stanju te razmotri mogućnost planiranja novih prometnica koje neposredno utječu na uređenje, korištenje i zaštitu prostora
- redefiniranje pojedinih odredbi za provedbu UPU-a
- eventualno usklađenje sa zahtjevima javnopravnih tijela;
- izmjene tekstualnog i grafičkog dijela Plana temeljem razmatranja prijedloga i inicijativa pravnih i fizičkih osoba za izmjene Plana koji su podneseni Gradu Popovači sukladno čl. 85. Zakona zaključno do 1. prosinca 2023. godine;

SISAČKO-MOSLAVAČKA ŽUPANIJA

GRAD POPOVAČA

Upravni odjel za komunalni sustav i

prostorno planiranje

Trg Grofova Erdodyja 5

44317 Popovača

SISAČKO-MOSLAVAČKA ŽUPANIJA
GRAD POPOVAČA
UPRAVNI ODJEL ZA KOMUNALNI SUSTAV I PROSTORNO PLANIRANJE

| | |
|-------------------------|-------------|
| Primljeno: 16 -01- 2024 | Org. jed. |
| Klasifikacijska oznaka | |
| 350-02/23-01/18 | |
| Unudžbeni broj | Pril. Vrij. |
| 383-24-10 | |

| |
|--------------------------------------|
| plinacro d.o.o. Savska 88A Zagreb |
| Klasa: PL/24-01/140 |
| Datum: 12.01.2024. |
| UR. BR.: 251-303-T/12B1-24-02 |

PREDMET: Odluka o izradi X. Izmjena i dopuna Prostornog plana uređenja Grada Popovače
– dostava očitovanja

Poštovani,

nastavno na predmetnu Odluku iz dopisa Klasa: 350-02/23-01/18; Ur.br.: 2176/16-04/2-24-7 od 05.siječnja 2024. godine, dostavljamo Vam sljedeće očitovanje.

Prethodnim (IX.) Izmjenama i dopunama PPUG Popovače obuhvaćeni su svi dosadašnji zahtjevi tvrtke Plinacro d.o.o., stoga je potrebno koristiti iste podatke te poštovati propisane uvjete prilikom izrade predmetnih (X.) Izmjena i dopuna PPUG Popovača, a u nastavku dostavljamo novonastalu promjenu u transportnom sustavu na području Grada Popovače.

Plinovod Autoput – Voloder DN 150 je trajno napušten i evidentiran kao neaktivna imovina. To znači da se na njega više ne primjenjuju odredbe iz *Pravilnika* koje, između ostalog, podrazumijevaju zabranu izgradnje objekata namijenjenih za stanovanje ili boravak ljudi u pojasu od 60 metara (30 metara obostrano od osi plinovoda). No kako cijev plinovoda nije izvađena potrebno ga je i dalje prikazivati u planu radi položaja kod buduće izgradnje na tim lokacijama, ali nije potrebno prikazivati zaštitni pojas.

Predlažemo da navedeni plinovod grafičkom dijelu plana prikažete u drukčijoj kategoriji od postojećih magistralnih plinovoda, a u tekstualnom dijelu možete navesti da se za plinovode koji su trajno napušteni i evidentirani kao neaktivna imovina više ne primjenjuju odredbe ograničenja u prostoru koje proizlaze iz *Pravilnika*, a odnose se na izgradnju u zaštitnom pojasu. Ograničenja iz *Pravilnika* i dalje se primjenjuju za plinovode koji su u funkciji, kao i one koji još nisu izgrađeni, ali imaju pravovaljani akt za gradnju.

S poštovanjem!

Rukovoditeljica

PJ geodetskih poslova

Vanja Skopljak Štulić, dipl. ing.

Direktor

Službe razvoja i investicija

Zoran Bulić, dipl. ing.


plinacro
d.o.o. • Zagreb

PLINACRO D.O.O., SAVSKA 88A • 10 000 ZAGREB • HRVATSKA (TEL) +385 1 6301777 • (FAX) +385 1 6301724
16
PLINACRO@PLINACRO.HR

UPISANO U SUDSKI REGISTAR TRGOVAČKOG SUDA U ZAGREBU POD MBS: 080304171; OIB 69401829750;

IZNOS TEMELJNOG KAPITALA 121.046.120,00 EUR UPLAČEN U CIJELOSTI

UPRAVA DRUŠTVA : PREDsjedNIK UPRAVE IVICA ARAR, ČLANICA UPRAVE DARIA KRSTIČEVIĆ

SWIFT: PBZGHR2X; IBAN: HR8323400091100225794; PRIVREDNA BANKA ZAGREB D.D.

SWIFT: ZABAHR2X; IBAN: HR2923600001101634086; ZAGREBAČKA BANKA D.D.

SWIFT: HPBZHR2X; IBAN: HR4023900011100339797; HRVATSKA POŠTANSKA BANKA D.D.

SWIFT: RZBHHR2X; IBAN: HR7624840081100780686; RAIFFEISENBANK AUSTRIA D.D.

SWIFT: ESBCHR22; IBAN: HR2624020061100519753; ERSTE&STEIERMÄRKISCHE BANK D.D.

SWIFT: HAABHR22; IBAN: HR3625000091101222176; ADDIKO BANK D.D.

SWIFT: PAZGHR2X; IBAN: HR6924080021100030496; PARTNER BANKA D.D.

SWIFT: OTPVHR2X; IBAN HR8924070001100614480; OTP BANKA DD

| | |
|---|-------------|
| Primljeno: 17-01-2024 | Org. jed. |
| Klasifikacijska oznaka 350-02/23-01/18 | |
| Unudžbeni broj 383-21-11 | Pril. Vrij. |

SISAČKO-MOSLAVAČKA ŽUPANIJA
GRAD POPOVAČA
Upravni odjel za komunalni sustav i
prostorno planiranje
Trg Grofova Erdodyja 5
44317 Popovača

| | |
|--------------------------------------|--|
| plinacro d.o.o. Savska 88A Zagreb | |
| Klasa: PL/24-01/140 | |
| Datum: 15.01.2024. | |
| UR. BR.: 251-803-T/LB1-24-03 | |

PREDMET: Odluka o izradi X. Izmjena i dopuna Prostornog plana uređenja Grada Popovače
– dostava očitovanja

Poštovani,

nastavno na predmetnu Odluku iz dopisa Klasa: 350-02/23-01/18; Ur.br.: 2176/16-04/2-24-7 od 05.siječnja 2024. godine, dostavljamo Vam sljedeće očitovanje.

Prethodnim (IX.) Izmjenama i dopunama PPUG Popovače obuhvaćeni su svi dosadašnji zahtjevi tvrtke Plinacro d.o.o., stoga je potrebno koristiti iste podatke te poštovati propisane uvjete prilikom izrade predmetnih (X.) Izmjena i dopuna PPUG Popovača. U nastavku dopisa Vas obavještavamo o novonastaloj promjeni u transportnom sustavu na području Grada Popovače.

Plinovod Autoput – Voloder DN 150 je trajno napušten i evidentiran kao neaktivna imovina. To znači da se na njega više ne primjenjuju odredbe iz *Pravilnika* koje, između ostalog, podrazumijevaju zabranu izgradnje objekata namijenjenih za stanovanje ili boravak ljudi u pojasu od 60 metara (30 metara obostrano od osi plinovoda). No kako cijev plinovoda nije izvađena potrebno ga je i dalje prikazivati u planu radi položaja kod buduće izgradnje na tim lokacijama, ali nije potrebno prikazivati zaštitni pojas.

Predlažemo da navedeni plinovod grafičkom dijelu plana prikažete u drukčijoj kategoriji od postojećih magistralnih plinovoda, a u tekstualnom dijelu možete navesti da se za plinovode koji su trajno napušteni i evidentirani kao neaktivna imovina više ne primjenjuju odredbe ograničenja u prostoru koje proizlaze iz *Pravilnika*, a odnose se na izgradnju u zaštitnom pojasu. Ograničenja iz *Pravilnika* i dalje se primjenjuju za plinovode koji su u funkciji, kao i one koji još nisu izgrađeni, ali imaju pravovaljani akt za gradnju.

S poštovanjem!

Rukovoditeljica
PJ geodetskih poslova
Vanja Skopljak Štulić, dipl. ing.

Direktor
Službe razvoja i investicija
Zoran Bulić, dipl. ing.



HRVATSKE VODE

VODNOGOSPODARSKA ISPOSTAVA
ZA MALI SLIV „LONJA – TREBEŽ“
44320 Kutina, Stjepana Radića 7b

KLASA: 350-02/06-01/0000007
URBROJ: 374-3109-1-24-88
Datum: 17.01.2024.

SISAČKO-MOSLAVAČKA ŽUPANIJA
GRAD POPOVAČA
Telefon: 044/683001
Telefax: 044/684929
UPRAVNI ODJEL ZA KOMUNALNI SUSTAV I PROSTORNO PLANIRANJE

| | | |
|------------------------|-----------|-------|
| Primijeno: | | |
| Klasifikacijska oznaka | Urg. pos. | |
| 350-02/23-01/18 | | |
| Uredžbeni broj | Pril. | Virj. |
| 316-24-12 | | |

Sisačko – moslavačka županija
Grad Popovača
Upravni odjel za komunalni sustav i
prostorno planiranje
Trg grofova Erdodyja 5.
Popovača

**Predmet: Dostava podataka za X. izmjene i dopune Prostornog plana uređenja Grada
Popovače
– dostavlja se**

Dostavljamo Vam podatke za izradu X. izmjena i dopuna Prostornog plana uređenja Grada Popovače, a sukladno pozivu KLASA: 350-02/23-01/18, UR.BR.:2176/16-04/2-24-7 od 05.01.2024.:

- Prostorni plan treba biti usklađen sa važećim Zakonom o vodama (NN 66/19, NN 84/21, NN 47/23) i svim drugim zakonskim i podzakonskim propisima iz područja vodnoga gospodarstva,
- Kod korekcija i eventualnih proširenja područja potrebno je ugraditi ograničenja radi očuvanja i održavanja regulacijskih, zaštitinih, građevina za melioracijsku odvodnju i drugih vodnih građevina, a radi spriječavanja pogoršanja vodnog režima, a sve sukladno članku 141. Zakona o vodama (Narodne novine 66/19, NN 84/21, NN 47/23),
- Svi vodotoci, vodne površine i vodni resursi mogu se koristiti i uređivati u skladu s planskom dokumentacijom Hrvatskih voda: Višegodišnjim programima gradnje za razdoblje do 2030., Strategijom upravljanja vodama i Planom upravljanja vodnim područjima do 2027.

Izradila:
Vedrana Kalina, dipl.ing.geot.
Samostalni inženjer

S poštovanjem,
Voditelj VGI-a za mali sliv
Lonja – Trebež, Kutina
Miroslav Petravić, dipl.ing.grad.

Dostaviti:

1. Naslovu
2. Arhiva



079195137



■ NAŠ BROJ: 4007/
■ 400700101/360/24BK
■ PREDMET: X. ID PPUG Popovača

■ VAŠ BROJ: KLASA: 350-02/23-
01/18
■ URBROJ: 2176/16-04/2-24-7

■ DATUM: 17.01.2024.

Poštovani,

na osnovu Vašeg zahtjeva KLASA: 350-02/23-01/18 URBROJ: 2176/16-04/2-24-7 od 05.1.2024. dostavljamo Vam tražene zahtjeve za izradu X. Izmjena i dopuna Prostornog plana uređenja Grad Popovača

Za potrebe elektroopskrbe PPUG Popovača potrebno je uz sve prometnice planirati koridor za polaganje elektroenergetskih sredjenaponskih kabela, odnosno koridor za izgradnju kableske sredjenaponske ili niskonaponske mreže.

Zaštitni koridori elektroenergetskih vodova pojedinih nazivnih napona dani su u tablici.

| Elektroenergetski vod | Zaštitni koridor |
|-------------------------|------------------|
| 35 kV – postojeća trasa | 10m (5+5) |
| 35 kV – planirana trasa | 30m (15+15) |
| 10 kV – postojeća trasa | 10m (5+5) |
| 10 kV – planirana trasa | 20m (10+10) |

U zaštitnim koridorima elektroenergetskih vodova iznimno je dozvoljeno građenje uz poštivanje Pravilnika o tehničkim normativima za izgradnju nadzemnih elektroenergetskih vodova nazivnog napona od 1kV do 400kV, Pravilnika o tehničkim normativima za izgradnju nadzemnih elektroenergetskih vodova (nazivnog napona do 1kV) i dostavu Idejnog projekta na uvid i suglasnost u HEP ODS d.o.o., Elektru Križ. Posebni uvjeti građenja izdaju se pojedinačno, ovisno o vrsti objekta, a prema postojećim tehničkim propisima.

Potrebno je u provedbenim odredbama tekstualnog dijela PPUG Popovača ugraditi slijedeću odredbu:

Lokacije i koridori novih/planiranih elektroenergetskih objekta distributivnih napona 0.4, 10, 20 i 35 kV utvrditi će se prostornim planovima užih područja i/ili razradom projektne dokumentacije u skladu sa dobivenim posebnim uvjetima.

Za potrebe izgradnje energetske građevine na obnovljive izvore, potrebno je u tekstualnom dijelu ugraditi odredbu o mogućnosti izgradnje susretnih objekata i spojne elektroenergetske infrastrukture (dalekovode) između tih objekata i postrojenja u nadležnosti HEP ODS d.o.o. Posebni uvjeti građenja za izgradnju objekata obnovljivih izvora energije izdaju se pojedinačno, ovisno o vrsti objekta, a prema postojećim tehničkim propisima od strane HEP ODS d.o.o., Elektre Križ.

U prilogu dopisa dostavljamo Vam ucrtane trase vodova sa ažuriranim podacima za 10(20)kV i 35kV mreže i pripadnim transformatorskim stanicama. Ucrtane trase i lokacije trafostanica su približno točan shematski prikaz u prostoru.

Unutra grafičkog priloga nalazi se i lokacija planirane trafostanice TS 110/(20)10 Velika Ludina za koju molimo da se ucrtu u grafičku podlogu Plana.

S poštovanjem!

DIREKTOR:

Željko Sokodić, dipl.ing.el.

HEP - Operator distribucijskog sustava d.o.o.
DISTRIBUCIJSKO PODRUČJE
ELEKTRA KRIŽ

Dostaviti:

- Podnositelju zahtjeva
- HEP ODS, Elektra Križ, SRIPIM, Odjel za realizaciju investicijskih projekata

Privitak: 1. Situacija infrastrukture područje Grad Popovača



**REPUBLIKA HRVATSKA
MINISTARSTVO POLJOPRIVREDE**

10000 Zagreb, Ul. grada Vukovara 78, P.P. 1034
Telefon: 61 06 111, Telefax: 61 09 201

KLASA: 350-02/24-01/57
URBROJ: 525-10/674-24-2
Zagreb, 16. siječnja 2024.



SISAČKO-MOSLAVAČKA ŽUPANIJA
GRAD POPOVAČA
UPRAVNI ODJEL ZA KOTORSKI REGISTAR I PROSTORNO PLANIRANJE

| | | |
|-------------------------|-----------|-------|
| Primijeno: 23 -01- 2024 | | |
| Klasifikacijska oznaka | Org. jed. | |
| 350-02/23-01/18 | | |
| Uredžbeni broj | Pril. | Vrij. |
| 525-24-14 | | |

HRVATSKE ŠUME d.o.o., DIREKCIJA
Ulica kneza Branimira 1, 10 000 Zagreb

PREDMET: Odluka o izradi X. Izmjena i dopuna Prostornog plana uređenja Grada Popovače
- na nadležno postupanje, dostavlja se

Poštovani,

odredbom članka 40. stavka 4. Zakona o šumama („Narodne novine“, broj: 68/18., 115/18., 98/19., 32/20., 145/20. i 101/23.), društvo Hrvatske šume d.o.o. izdaju zahtjeve u postupku izrade prostornih planova na poziv nositelja izrade prostornog plana te vam dostavljamo zahtjev Grada Popovače, u prilogu, na nadležno postupanje.

S poštovanjem,

DRŽAVNI TAJNIK


Mladen Pavić



U prilogu: - kao u tekstu

Na znanje:

- Grad Popovača, Trg grofova Erdödyja 5, 44 317 Popovača

DOSTAVITI:

1. Naslovu,
2. U spis predmeta.



zaštita PRIRODE smž

JAVNA USTANOVA ZA UPRAVLJANJE
ZAŠTIĆENIM DIJELOVIMA PRIRODE
SISAČKO-MOSLAVAČKE ŽUPANIJE
Popovača, Trg grofova Erdödyja 17

KLASA 350-02/24-01/01
UR. BROJ 2176-134-24-6
Popovača, 23.01.2024.

SISAČKO-MOSLAVAČKA ŽUPANIJA
GRAD POPOVAČA
UPRAVNI ODJEL ZA KOMUNALNI SUSTAV I PROSTORNO PLANIRANJE

| | | |
|------------------------|-----------|-------|
| Primljeno: 24-01-2024 | | |
| Klasifikacijska oznaka | Org. jed. | |
| 350-02/23-01/18 | | |
| Uredžbeni broj | Pril. | Vrij. |
| 2176/01-24-15 | | |

GRAD POPOVAČA
Upravni odjel za komunalni sustav
i prostorno planiranje

**PREDMET: Izrada X.izmjene i dopune Prostornog plana uređenja
Grada Popovače**
- podaci, dostavljaju se -

Poštovani,

temeljem vašeg poziva dostave podataka potrebnih za izradu X. izmjene i dopune Prostornog plana uređenja Grada Popovače klasa: 350-02/23-01/18 ur.broj:2176/16-04/2-24-7 od 5.siječnja 2024.godine izvješćujemo vas kako Javna ustanova za upravljanje zaštićenim dijelovima prirode Sisačko-moslavačke županije nema zahtjeva i smjernica koje bi se odnosile na navedenu izmjenu i dopunu.

S poštovanjem,



RAVNATELJICA:

Dragica Vučić, dipl. ing.

Naslov: mišljenja

Šalje: Sandra Kalabić <zastitapriode.sk@gmail.com>

Datum: 23.1.2024. 15:13

Prima: drazen.valjavec@popovaca.hr

Poštovani,

dostavljamo vam mišljenja koje je izdala Javna ustanova za upravljanje zaštićenim dijelovima prirode Sisačko-moslavačke županije potrebna za Odluku o izradi X.izmjene i dopune Prostornog plana uređenja Grada Popovače te Odluke o izradi VI.izmjene i dopune Urbanističkog plana uređenja naselja Popovača.

Lijep pozdrav, Sandra Kalabić!

Sandra Kalabić, mag.ing. sec.
viši stručni suradnik
Javna ustanova za upravljanje
zaštićenim dijelovima prirode
Sisačko-moslavačke županije
099/6679-125

Privici:

| | |
|--------------------------|--------|
| PPU Grad Popovača.pdf | 2,8 MB |
| UPU naselja Popovače.pdf | 2,8 MB |



REPUBLIKA HRVATSKA
MINISTARSTVO UNUTARNJIH POSLOVA
RAVNATELJSTVO CIVILNE ZAŠTITE
PODRUČNI URED CIVILNE ZAŠTITE ZAGREB
SLUŽBA CIVILNE ZAŠTITE SISAK

KLASA: 350-02/24-01/27
URBROJ: 511-01-364-24-2
Sisak, 23. siječnja 2024. godine

SISAČKO-MOŠLAVAČKA ŽUPANIJA
GRAD POPOVAČA
UPRAVNI ODJEL ZA KOMUNALNI SUSTAV I PROSTORNO PLANIRANJE

| | |
|------------------------|-------------|
| Primljeno: 29-01-2024 | |
| Klasifikacijska oznaka | Org. jed. |
| 350-02/23-01/18 | |
| Uredžbeni broj | Prih. Vrij. |
| 2176/01-24-16 | |

GRAD POPOVAČA
Trg grofova Erdodya 5
44317 Popovača

**PREDMET: Smjernice za izradu X. izmjena i dopuna
Prostornog plana uređenja Grada Popovača,
- dostavljaju se**

**Veza: KLASA:350-02/23-01/18, URBROJ:2176/16-04/2-24-7, od 05. siječnja 2024.
godine**

Poštovana/i,

Pri izradi X. Izmjena i dopuna Prostornog plana uređenja Grada Popovača potrebno je uvrstiti podatke iz područja sustava civilne zaštite:

- sukladno Zakonu o sustavu civilne zaštite (N.N. broj: 82/15, 118/18, 31/20, 20/21 i 114/22),
- uzbuñjivanje - sukladno Pravilniku o postupku uzbuñjivanja stanovništva (N.N. broj: 69/16).

S poštovanjem,

REPUBLIKA HRVATSKA
2
VODITELJICA
Marijana Celjak

JAVNA USTANOVA ZA UPRAVLJANJE
ZAŠTIĆENIM DIJELOVIMA PRIRODE
SISAČKO-MOSLAVAČKE ŽUPANIJE
Popovača, Trg grofova Erdödyja 17

KLASA 350-02/24-01/01
UR. BROJ 2176-134-24-6
Popovača, 23.01.2024.

| | | |
|--|----------------------|-------|
| JAVNA USTANOVA ZAŠTIĆENIM DIJELOVIMA PRIRODE SISAČKO-MOSLAVAČKE ŽUPANIJE | | |
| PRIL. I PROSTORNO PLANIRANJE | | |
| Pril. broj: 29-01-2024 | | |
| Klasifikacijski znak | Klasifikacijski broj | |
| 350.02/23-01/18 | | |
| Uredbeni broj | Pril. | Vrij. |
| 383-24-17 | | |

GRAD POPOVAČA
Upravni odjel za komunalni sustav
i prostorno planiranje

**PREDMET: Izrada X.izmjene i dopune Prostornog plana uređenja
Grada Popovače**
- podaci, dostavljaju se -

Poštovani,

temeljem vašeg poziva dostave podataka potrebnih za izradu X. izmjene i dopune Prostornog plana uređenja Grada Popovače klasa: 350-02/23-01/18 ur.broj:2176/16-04/2-24-7 od 5.siječnja 2024.godine izvješćujemo vas kako Javna ustanova za upravljanje zaštićenim dijelovima prirode Sisačko-moslavačke županije nema zahtjeva i smjernica koje bi se odnosile na navedenu izmjenu i dopunu.

S poštovanjem,

**RAVNAateljICA:**
Dragica Vučić, dipl. ing.



Hrvatski operator prijenosnog sustava d.d.
Sektor za razvoj, priključenja, izgradnju i
upravljanje imovinom

Klasa: 700/24-16/09
Ur. broj: 3-200-002-06/KL-24-02
Zagreb, 23.01.2024.

**PREDMET: X. Izmjene i dopune Prostornog plana uređenja Grada Popovače
- dostava podataka na upit,**

Poštovani,

U skladu s Vašim zahtjevom Klasa: 350-02/23-01/18, Ur.broj: 2176/16-04/2-24-7, zaprimljenog dana 12.01.2024. godine, po predmetu obavijesti o prikupljanju podataka u postupku izrade X. Izmjena i dopuna Prostornog plana uređenja Grada Popovače, postupajući prema odredbama Zakona o energiji (NN 120/12, 14/14, 95/15, 102/15, 68/18), Zakona o tržištu električne energije (NN 111/21, 83/23) kojim se uređuju elektroenergetske djelatnosti u RH i sukladno odredbama Zakona o prostornom uređenju (čl. 90.), temeljem dostavljenih kartografskih prikaza važećeg Prostornog plana uređenja Grada Popovače, obavljenog pregleda tekstualnog dijela i druge stručne dokumentacije i prikupljenih saznanja o stvarnom stanju u prostoru, Hrvatski operator prijenosnog sustava d.d., Sektor za razvoj, priključenja, izgradnju i upravljanje imovinom u sklopu svojih nadležnosti, daje slijedeće

O Č I T O V A N J E

Predmetno očitovanje dostavljamo Vam kao gradskom tijelu koje izrađuje Plan, provodi pripreme radnje, postupke koje prethode donošenju X. Izmjena i dopuna Prostornog plana uređenja Grada Popovače i obavlja koordinaciju prema ostalim tijelima sudionicima izrade i prihvaćanja Plana.

Hrvatski operator prijenosnog sustava d.d. je jedini operator elektroenergetskog prijenosnog sustava u Republici Hrvatskoj i vlasnik cjelokupne hrvatske prijenosne mreže (naponske razine 400 kV, 220 kV i 110 kV), te posjeduje dozvolu za obavljanje energetske djelatnosti prijenosa električne energije kao regulirane javne usluge.

Hrvatski operator prijenosnog sustava d.d. je odgovoran za planiranje, razvoj i izgradnju prijenosne mreže kao i za izvođenje priključaka korisnika prijenosne mreže i stvaranja tehničkih uvjeta za priključenje korisnika mreže prema uvjetima propisanim zakonskim aktima kojima se uređuje područje energetike.

Pregledom tekstualnog dijela važećeg Prostornog plana uređenja Grada Popovače ("Službene novine Općine Popovača" broj 6/02., 7/03., 7/04., 8/06., 6/09., 5/12. i "Službene novine Grada Popovače" br. 6/14., 03/15., 02/16., 02/18., 3/22. i 4/22. - pročišćeni tekst) uvidom u odredbe za provođenje, te grafičkog dijela PPUG-a (karta 3.4 Infrastrukturni sustavi i mreže -

HOPS d.d. Kupaska 4, 10 000 Zagreb, Hrvatska
UPRAVA DRUŠTVA • Predsjednik Uprave: Igor Ivanković • Članovi: Dejan Liović • Darko Belić
NADZORNI ODBOR • Predsjednik NO: Kažimir Vrankić

IBAN HR97 2340 0091 1101 7745 1 • Privredna banka Zagreb d.d.
IBAN HR06 2360 0001 1023 8925 7 • Zagrebačka banka d.d.
Trgovački sud u Zagrebu • MBS 080517105 • OIB 13148821633
Temeljni kapital u iznosu 4.948.627.300,00 HRK / 656.795.713,05 EUR
Telefon: +385 1 4545 111
www.hops.hr

SISAČKO-MOSLAVAČKA ŽUPANIJA
GRAD POPOVAČA
UPRAVNI ODJEL ZA KOMUNALNI SUSTAV I PROSTORNO PLANIRANJE

| | | | |
|------------------------|-----------------|-----------|-------|
| Primijeno: | 12 9 -01- 2024 | Org. jed. | |
| Klasifikacijska oznaka | 350-02/23-01/18 | | |
| Urudžbeni broj | 383-24-18 | Pril. | Vrij. |

SISAČKO-MOSLAVAČKA ŽUPANIJA
GRAD POPOVAČA
Upravni odjel za komunalni sustav
i prostorno planiranje

Trg grofova Erdödyja 5
44 317 Popovača



Elektroenergetika) kao i neposrednim konzultacijama, obzirom na objekte prijenosne mreže (dalekovodi i transformatorske stanice napona 110, 220 i 400 kV) koji se nalaze u našoj nadležnosti, utvrdili smo sljedeće:

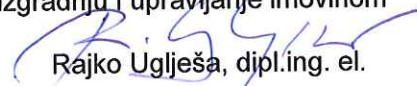
1. Uvidom u pogonsku i tehničku dokumentaciju organizacijske jedinice HOPS-a, Prijenosnog područja Zagreb utvrđeno je da u granicama obuhvata Grada Popovače nalaze postojeći dalekovodi (DV) napona 400 kV, 220 kV i 110 kV:
 - DV 400 kV TS Ernestinovo – TS Žerjavinec
 - DV 220 kV TS Međurić – TE Sisak
 - DV 110 kV EVP Ludina – TS Kutina
 - DV 110 kV TE Sisak – TS Kutina
 - DV 110 kV TE Sisak – TS Međurić.
2. Pregledom planske i projektne dokumentacije je utvrđeno da se u granicama Prostornog plana uređenja Grada Popovače nalazi rezerviran prostor za izgradnju dalekovoda:
 - PL DV 2x400 kV Veleševac – Međurić - Razbojište.
3. Postojeći i planirani dalekovodi precizno su ucrtani u kartografske prikaze, te su kvalitetno navedeni i opisani u naslovu 5.2.4. Elektroopskrba.
4. Pregledom tekstualnog dijela utvrdili smo da je potrebno korigirati sljedeće:
 - U naslovu C.2.2 Elektroprijenosni uređaji potrebno je korigirati napon dalekovoda iz 380 kV u 400 kV
 - U naslovu Građevine i površine od važnosti za Državu i Županiju dodati postojeće i planirane dalekovode prema točkama 1. i 2. ovog dopisa, ovisno o naponu.

Za sve dodatne informacije, dostavu dokumentacije, konzultacije koje su vezane uz predmetni Zahtjev i dostavu podataka, možete se obratiti na e-mail adresu: ppiug@hops.hr
U slučaju vašeg možebitnog odgovora molimo da se pozovete na Klasu: 700/24-16/09.

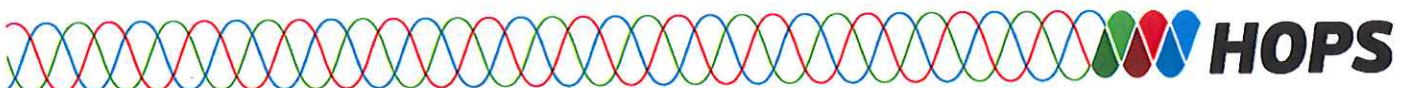
NAPOMENA: Ovo očitovanje o prostorno planskom dokumentu i planiranim aktivnostima Hrvatskog operatora prijenosnog sustava d.d. odnosi se na objekte prijenosne mreže (dalekovodi i transformatorske stanice napona 110, 220 i 400 kV). U svrhu kompletiranja Vašeg zahtjeva, slično očitovanje je potrebno zatražiti od nadležnih organizacijskih cjelina HEP-a.

S poštovanjem,

Direktor Sektora za razvoj, priključenja,
izgradnju i upravljanje imovinom


Rajko Uglješa, dipl.ing. el.

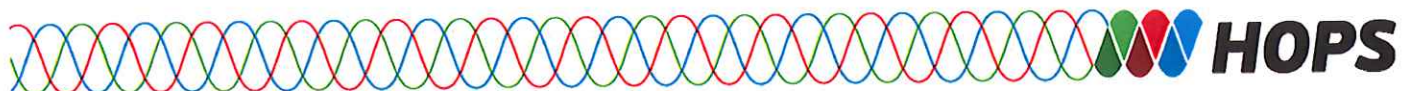

Hrvatski operator prijenosnog sustava d.
Kupska 4, Zagreb



Preslik: - Arhiva

Na znanje putem interne e-aplikacije:

1. Sektor za razvoj, priključenje, izgradnju i upravljanje imovinom, Ured direktora
2. Odjel za prostorno planiranje i izdavanje posebnih uvjeta
3. Prijenosno područje Zagreb, Ured direktora
4. Prijenosno područje Zagreb, Služba za upravljanje
5. Prijenosno područje Zagreb, Odjel za nadzemne i kabelske vodove





Istraživanje i proizvodnja nafte i plina
Upravljanje projektima i ishođenje dozvola IPNP
Ishođenje dozvola IPNP

Avenija Većeslava Holjevca 10
10002 Zagreb

Naš znak - Re: 001/50457184/19-01-24/100-024/AK

Datum - Date: 23. siječnja 2024.

Predmet: **X. IZMJENE I DOPUNE PROSTORNOG PLANA UREĐENJA GRADA POPOVAČA**
- dostava zahtjeva za izradu Plana -

Na temelju Vašeg poziva kojim se traži dostava zahtjeva za izradu X. Izmjena i dopuna Prostornog plana uređenja Grada Popovače (KLASA: 350-02/23-01/18, URBROJ: 2176/16-04/2-24-7 od 5. siječnja 2024. godine) dostavljamo naše zahtjeve.

Osnovne zahtjeve za pokretanje izrade izmjene i dopuna Prostornog plana Grada Popovače dostavili smo dopisom oznake: 001/50457184/25-10-23/1833-552/AK od 26. listopada 2023., ali ih, zbog važnosti projekta, ovom prilikom ponavljamo.

U cilju ostvarenja preduvjeta za ishođenje lokacijske dozvole za izradu razradne bušotine Voloder-11 potrebna je izmjena prostornog plana u smislu da se dio katastarskih čestica u katastarskoj općini Voloder izuzme iz neizgrađenog dijela izdvojenog građevinskog područja naselja (GP) i prenamjeni u ostalo poljoprivredno tlo, šume i šumsko zemljište (PŠ).

Konkretno radi se o česticama k.č.br. 230, 231, dio 244 (nerazvrstana cesta), 245, 246, 247 i 248 u k.o. Voloder, a sve prema geodetskoj podlozi u privitku.

Naši standardni zahtjevi za izradu prostornog plana odnose se na eksploatacijska polja te postojeće i planirane naftno-rudarske objekte u području obuhvata prostornog plana.

Unutar granica obuhvata Grada Popovače u potpunosti ili dijelom nalaze se granice eksploatacijskih polja ugljikovodika (EPU) „Mramor Brdo“, „Stružec“, „Voloder“ i „Vrbak“ na kojima je INA d.d. investitor.

U grafičkom obliku na karti dostavljamo Vam prikazane granice EPU „Mramor Brdo“, „Stružec“, „Voloder“ i „Vrbak“, kao i postojeće i planirane naftno-rudarske objekte i postrojenja u nadležnosti INA, d.d., Istraživanje nafte i plina za potrebe istraživanja i eksploatacije ugljikovodika koji se nalaze unutar administrativnih granica Grada Popovače.

Na području Grada Popovače važno je istaknuti slijedeće naftno-rudarske objekte i postrojenja:

- otpremni plinovod DN300/50 KS Lipovljani – Popovača,
- plinovod DN250/50 Kozarac – Obžev,
- plinovod DN200/50 čvor Kozarac – Ivanić Grad (OFIG Etan),
- plinovod DN100/50 Mramor Brdo – Gračenica,
- magistralni naftovod DN500/50 OS Stružec – čvor Brezovica,
- magistralni naftovod DN500/50 OS Jamarice – OS Stružec,

SISAČKO-MOSLAVAČKA ŽUPANIJA
GRAD POPOVAČA
UPRAVNI ODJEL ZA KOMUNALNI SUSTAV I PROSTORNO PLANIRANJE

| | | |
|-------------------------|-----------|-------|
| Prihvaćeno: 129-01-2024 | | |
| Klasifikacijska oznaka | Urg. jed. | |
| 350-02/23-01/18 | | |
| Uredžbeni broj | Pril. | Vrij. |
| 383-2419 | | |

REPUBLIKA HRVATSKA
SISAČKO-MOSLAVAČKA ŽUPANIJA
GRAD POPOVAČA
Upravni odjel za komunalni sustav i prostorno planiranje
Trg grofova Erdödyja 5
44 317 POPOVAČA

INA, d.d.
Avenija Većeslava Holjevca 10
10 002 Zagreb p.p. 555
Hrvatska – Croatia
BIC (SWIFT): INAHHR22
Telefon – Telephone: 08001112

Banka - Bank
Privredna banka Zagreb d.d.
Raiffeisenbank Austria d.d.
Zagrebačka banka d.d.
OTP banka d.d.
Erste&Stelermärkische Bank d.d.
BANCA POPOLARE DI SONDRIO
Hrvatska poštanska banka, d.d.
UniCredit Bank Austria AG

Adresa - Address
Radnička cesta 50, 10000 Zagreb
Magazinska cesta 69, 10000 Zagreb
Trg bana Josipa Jelačića 10, 10000 Zagreb
Domovinskog rata 61, 21000 Split
Jadranski trg 3a, 51000 Rijeka
Viale Innocenzo XI n.71, 22100 COMO
Jurišićeva ulica 4, 10000 Zagreb
Schottengasse 6-8, A-1010 Wien

IBAN broj - IBAN Number,
HR92 2340 0091 1000 2290 2
HR70 2484 0081 1006 1948 3
HR62 2360 0001 1013 0359 5
HR96 2407 0001 1001 5214 9
HR34 2402 0061 1006 8111 4
IT41 N056 9610 900E DCEU 0817 340 (EUR)
HR54 2390 0011 1013 4019 7
AT21 1200 0528 4400 3466 (EUR)
AT91 1200 0528 4400 3467 (USD)

Trgovački sud u Zagrebu
Commercial Court in Zagreb
MBS: 080000604
Uplaćen temeljni kapital – Paid capital stock
1.200.000.000,00 EUR
Broj izdanih dionica / Nominalna vrijednost
No. of issued shares / Nominal value
10.000.000 / 120,00 EUR
Matični broj – Reg. No. 3586243
OIB – 27759560625
PDV identifikacijski broj / VAT identification
number HR27759560625

Predsjednik i članovi Uprave / President and members of the Management Board:
Zsuzsanna Éva Ortutay, Zsombor Marton, Krisztlán Pulay, Miroslav Skalicki, Hrvoje Šimović, Marin Zovko
Predsjednik Nadzornog odbora / President of the Supervisory Board: Damir Mikuljan

- Pravilnik o tehničkim uvjetima i normativima za siguran transport tekućih i plinovitih ugljikovodika magistralnim naftovodima i plinovodima te naftovodima i plinovodima za međunarodni transport («Službeni list SFRJ», br. 26/85)


- Uredba o određivanju građevina, drugih zahvata u prostoru i površina državnog i područnog (regionalnog) značaja (NN 37/14, 154/14, 30/21, 75/22 i 61/23).

U slučaju potrebe za dodatnim informacijama i/ili eventualne dostave podataka u elektroničkom obliku kontakt osoba je:

Ana Kralj-Vrsalović, mob: 098 324 857, mail: ana.kralj-vrsalovic@ina.hr

Sretno!

Direktor Ishođenja dozvola IPNP

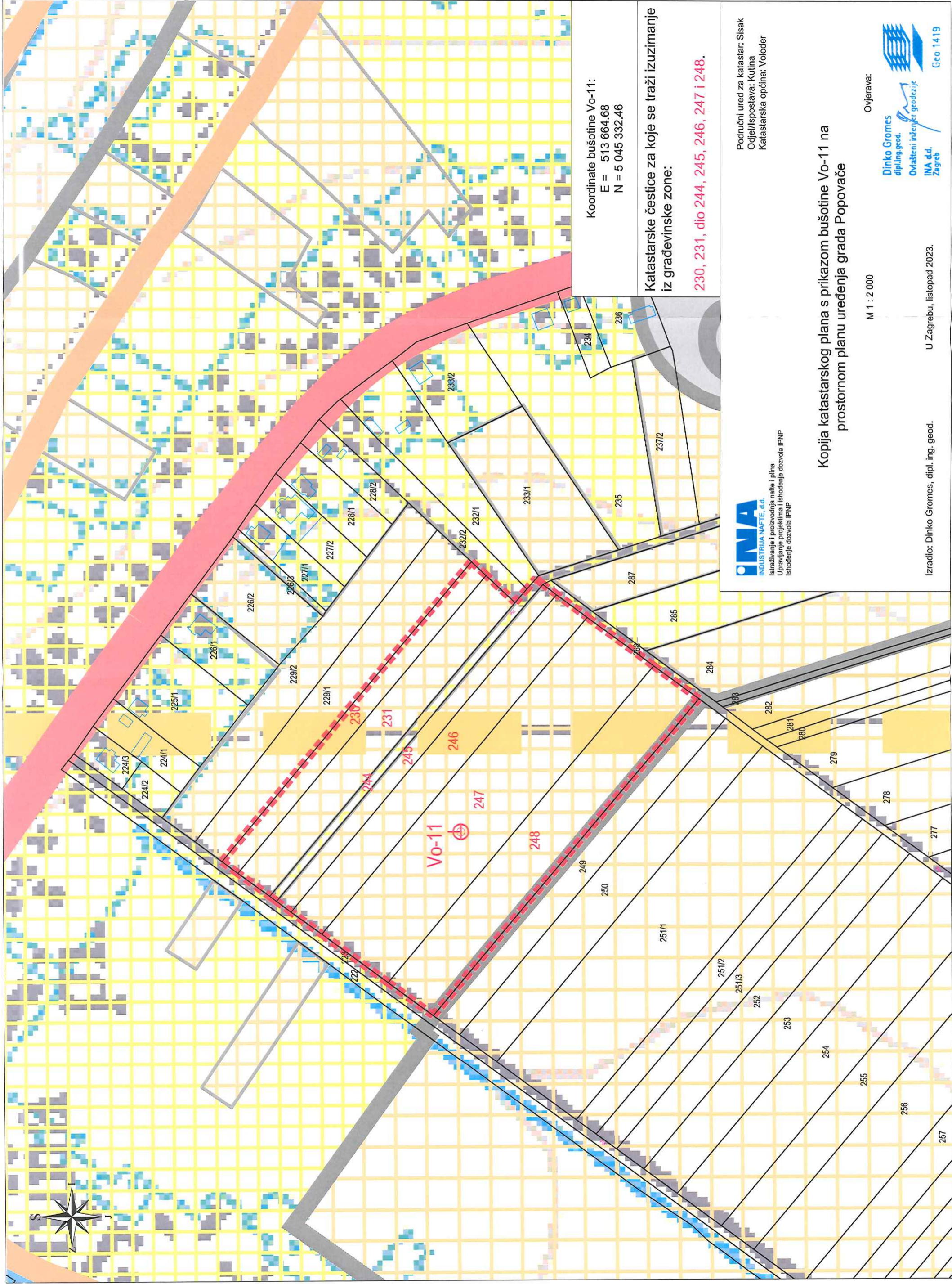


U prilogu:

1. Izvadak iz kartografskog prikaza broj 2. Korištenje i namjena prostora, IX. Izmjena i dopuna prostornog plana uređenja Grada Popovače, sa prikazom lokacije bušotine Voloder-11 i katastarskih čestica u k.o. Voloder za koje se predlaže promjena namjene
2. Pregledna karta s ucrtanim granicama EPU te postojećim i planiranim naftno-rudarskim objektima u nadležnosti INA, d.d. Istraživanje i proizvodnja nafte i plina na području Grada Popovače;

Dostaviti:

1. Proizvodnja, Regija središnja Hrvatska, direktor Neven Leonard.
2. Voditelj projekta, Marina Mužina,
3. Arhiva, ovdje.



Koordinate bušotine Vo-11:
 E = 513 664.68
 N = 5 045 332.46

Katastarske čestice za koje se traži izuzimanje
 iz građevinske zone:

230, 231, dio 244, 245, 246, 247 i 248.


INA
 INDUSTRIJA NAFTE, d.d.
 Istraživanje i proizvodnja nafte i plina
 Upravljanje projektima i ishođenje dozvola IPNP
 ishođenje dozvola IPNP

Područni ured za katastar: Sisak
 Odjel/Ispostava: Kušina
 Katastarska općina: Voloder

Kopija katastarskog plana s prikazom bušotine Vo-11 na
 prostornom planu uređenja grada Popovače

M 1 : 2 000

Ovjerava:



Izradio: Dinko Gromes, dipl. ing. geod.

U Zagrebu, listopad 2023.



SISAČKO-MOSLAVAČKA ŽUPANIJA
GRAD POPOVAČA
UPRAVNI ODJEL ZA KOMUNALNI SUSTAV I PROSTORNO PLANIRANJE

| | |
|------------------------|-------------|
| Primijeno: 31-01-2024 | Org. jed. |
| Klasifikacijska oznaka | |
| 350-02/23-01/18 | |
| Uredžbeni broj | Pril. Vrij. |
| 376-24-20 | |

KLASA: 350-05/24-01/46
URBROJ: 376-05-3-24-02
Zagreb, 15. siječnja 2024.

Republika Hrvatska
Sisačko-Moslavačka županija
Grad Popovača
Upravni odjel za komunalni sustav i prostorno planiranje
Trg grofova Erdodyja 5
44317 Popovača

Predmet: Grad Popovača
X. Izmjene i dopune Prostornog plana uređenja Grada Popovače
zahtjevi – smjernice za izradu

Veza: Vaš dopis KLASA:350-02/23-01/18, URBROJ: 2176/16-04/2-24-7, od 5. siječnja 2024.

Poštovani,

temeljem vašega zahtjeva obavještavamo vas da je prema odredbi čl. 3. Zakona o elektroničkim komunikacijama (NN br. 76/22; dalje: ZEK), elektronička komunikacijska infrastruktura, obavljanje djelatnosti elektroničkih komunikacijskih mreža i usluga, prostorno planiranje, gradnja, održavanje, razvoj i korištenje elektroničkih komunikacijskih mreža, elektroničke komunikacijske infrastrukture i druge povezane opreme te upravljanje i uporaba radiofrekvencijskog spektra, adresnog i brojevnog prostora, kao prirodno ograničenih općih dobara, od interesa su za Republiku Hrvatsku i da se prema odredbi iz čl. 59. st. 2. ZEK-a elektronička komunikacijska infrastruktura mora planirati u dokumentima prostornog uređenja. Temeljem odredbi čl. 59. st. 3. ZEK-a, Hrvatska regulatorna agencija za mrežne djelatnosti (dalje: HAKOM) u postupku donošenja dokumenata prostornog uređenja donosi prethodno mišljenje kojim se potvrđuje da se dokumentom prostornog uređenja uređuje gradnja elektroničke komunikacijske infrastrukture i druge povezane opreme u skladu s pravilnicima ZEK-a i u skladu s Uredbom o mjerilima razvoja elektroničke komunikacijske infrastrukture i druge povezane opreme (NN br. 131/12, 92/15 i 10/21). Također, temeljem odredbi iz čl. 59. st. 11. ZEK-a, HAKOM utvrđuje i izdaje zahtjeve i mišljenja u postupku izrade i donošenja dokumenata prostornog uređenja.

Sukladno odredbama iz čl. 76. Zakona o prostornom uređenju (NN 153/13, 65/17, 114/18, 39/19, 98/19, 67/23) prostorni plan općine određuje koridore infrastrukture značajne za grad, odnosno općinu, dakle određuje i koridore elektroničke komunikacijske infrastrukture. U skladu s prethodno navedenim zakonskim odredbama predmetni PPU treba sadržavati smjernice za izgradnju nove i rekonstrukciju-širenje postojeće elektroničke komunikacijske infrastrukture kako slijedi:

Novu elektroničku komunikacijsku infrastrukturu za pružanje javnih komunikacijskih usluga putem elektroničkih komunikacijskih vodova, odrediti planiranjem koridora primjenjujući slijedeća načela:

- za gradove i naselja gradskog obilježja: podzemno u zoni pješačkih staza ili zelenih površina;

HRVATSKA REGULATORNA AGENCIJA ZA MREŽNE DJELATNOSTI

Ulica Roberta Frangeša-Mihanovića 9, 10110 Zagreb / OIB: 87950783661 / Tel: (01) 7007 007, Faks: (01) 7007 070 / www.hakom.hr



- za ostala naselja: podzemno i/ili nadzemno u zoni pješačkih staza ili zelenih površina;
- za međunarodno, magistralno i međumjesno povezivanje: podzemno slijedeći koridore prometnica ili željezničkih pruga. Iznimno kada je to moguće, samo radi bitnog skraćivanja trasa, koridor se može planirati i izvan koridora prometnica ili željezničkih pruga vodeći računa o pravu vlasništva.
- Za izgrađenu elektroničku komunikacijsku infrastrukturu za pružanje javnih komunikacijskih usluga putem elektroničkih komunikacijskih vodova planirati dogradnju, odnosno rekonstrukciju te eventualno proširenje radi implementacije novih tehnologija i/ili kolokacija odnosno potreba novih operatora, vodeći računa o pravu zajedničkog korištenja od strane svih operatora.
- Novu elektroničku komunikacijsku infrastrukturu za pružanje komunikacijskih usluga putem elektromagnetskih valova, bez korištenja vodova, odrediti planiranjem postave baznih stanica i njihovih antenskih sustava na antenskim prihvataima na izgrađenim građevinama i rešetkastim i/ili jednocjevnim stupovima u gradovima, naseljima i izvan njih, bez detaljnog definiranja (točkastog označavanja) lokacija različito za:
 - gradove i gusto naseljena područja ili njihove dijelove i to posebno za brdovita i posebno za ravničasta područja;
 - ostala naselja i to posebno za brdovita i posebno za ravničasta područja;
 vodeći računa o mogućnosti pokrivanja tih područja radijskim signalom koji će se emitirati radijskim sustavima smještenim na te antenske prijvate (zgrade i/ili stupove) uz načelo zajedničkog korištenja od strane svih operatora-koncesionara, gdje god je to moguće.

Prostorni planovi ne smiju sadržavati nazive tvrtki (operatora), uređaja i nazivlja kojima bi se moglo narušiti pravo na ravnopravno tržišno natjecanje.

Podatke o postojećoj elektroničkoj komunikacijskoj infrastrukturi u zoni obuhvata plana kao i podatke o pokrivenosti područja radijskim signalom operatora pokretnih komunikacija, dobivene od HAKOM-a planer je obvezan ucrtati u grafički dio plana.

Prije prihvaćanja Konačnog prijedloga PPU-a, nositelj izrade dužan je pribaviti mišljenje HAKOM-a.

S poštovanjem,

RAVNATELJ

mr.sc. Miran Gosta

(elektronički potpisala ovlaštena osoba)

Privitak (1)

1. Izjave operatora

Dostaviti:

1. Naslovu preporučeno



MIRAN GOSTA
HR-39795581455



Elektronički potpisano: 15.01.2024T15:44:48 (UTC:2024-01-15T14:44:48Z)
Provjera: <https://epotpis.rdd.hr/provjera>
Broj zapisa: 71c25946-005c-4920-86b6-6c5588b3c6d4

Vjerodostojnost ovog dokumenta možete provjeriti skeniranjem QR koda. Ako je dokument identičan prikazanom izvorniku u digitalnom obliku, HAKOM potvrđuje njegovu vjerodostojnost.



Mladen Labura

From: eki-izjave-no-reply@ht.hr
Sent: 23. siječnja 2024. 12:01
To: Prostorni planovi
Subject: C4-74540278-24 - X. Izmjene i dopune Prostornog plana uređenja Grada Popovače
| HT EKI obavijest o rješenju zahtjeva
Attachments: Op_ina_Popova_a_PROSTORNI.pdf; Op_ina_Popova_a_PROSTORNI.dwg;
Op_ina_Popova_a_-_PPUO.pdf

This Message Is From an External Sender

This message came from outside your organization.

Pozdrav HAKOM,
Vaš zahtjev X. Izmjene i dopune Prostornog plana uređenja Grada Popovače je riješen.
U prilogu Vam šaljem dokumentaciju rješenja.
Link na zahtjev: <https://eki-zahtjevi.t.ht.hr/request-details/831985>



Hrvatski Telekom d.d.

Odjel za elektroničko komunikacijsku infrastrukturu (EKI)

Adresa: Harambašićeva 39a, Zagreb

Telefon: +385 1 4918 658

Telefaks: +385 1 4917 118

GRAD POPOVAČA

Upravni odjel za komunalni sustav i prostorno planiranje

Trg grofova Erdödyja 5

44317 Popovača

OZNAKA C4-74540278-24
KONTAKT OSOBA Stjepan Mikičić
TELEFON +385 99 7124 188
DATUM 23.01.2024.
NASTAVNO NA Zahtjev za sudjelovanju u X. Izmjene i dopune Prostornog plana uređenja Grada Popovače

Predlažemo da cjeloviti tekst provedbenih odredbi pokretnih komunikacija glasi:

Elektronička komunikacijska infrastruktura (EKI) i povezana oprema prema načinu postavljanja, dijeli se na elektroničku komunikacijsku infrastrukturu i povezanu opremu na postojećim građevinama (antenski prihvat), i elektroničku komunikacijsku infrastrukturu i povezanu opremu na samostojećim antenskim stupovima.

Za izradu grafičkog prikaza samostojećih antenskih stupova koriste se podaci iz Dodatka 2. „Objedinjeni plan razvoja pokretne komunikacijske infrastrukture“ Uredbe Vlade Republike Hrvatske o izmjenama uredbe o mjerilima razvoja elektroničke komunikacijske infrastrukture i druge povezane opreme, NN br. 92/2015.

U grafičkom prikazu određena su područja planiranih zona elektroničke komunikacijske infrastrukture za smještaj samostojećih antenskih stupova u radijusu od 1000 m do 3000 m, kao i položaji aktivnih lokacija, koje predstavljaju EKI zone radijusa 100 m.

Unutar zone elektroničke komunikacijske infrastrukture uvjetuje se gradnja samostojećeg antenskog stupa takvih karakteristika da može prihvatiti više operatora.

Iznimno, ukoliko lokacijski uvjeti ne dozvoljavaju izgradnju jednog stupa koji ima takve karakteristike da može primiti sve zainteresirane operatore (visina i sl.) dozvoljava se izgradnja nekoliko nižih stupova koji na zadovoljavajući način mogu pokriti planirano područje signalom.

Ukoliko je unutar zone planirane elektroničke komunikacijske infrastrukture već izgrađen samostojeći antenski stup/stupovi, tada je moguće planirati izgradnju dodatnog stupa za ostale operatore/operatora.

Dopušteno je postavljanje elektroničke komunikacijske infrastrukture i povezane opreme na postojećim građevinama (antenski prihvat) u skladu s posebnim uvjetima tijela i/ili osoba određenim posebnim propisima koji propisuju posebne uvjete gradnje.

Antenski prihvat, koji se postavlja na postojeće građevine, ne planiraju se u dokumentima prostornog uređenja.

Hrvatski Telekom d.d. | Radnička cesta 21, 10000 Zagreb | +385 1 491-1000 | www.t.ht.hr, www.hrvatskitelekom.hr

Poslovna banka: Zagrebačka banka d.d. Zagreb | IBAN: HR24 2360 0001 1013 1087 5 | SWIFT-BIC: ZABHR2X

Nadzorni odbor: E. G. Sevilla (predsjednica)

Uprava: Konstantinos Nempis (predsjednik), Ivan Bartulović, Matija Kovačević, Boris Drilo, Nataša Rapaić, Marijana Bačić, Siniša Đuranović

Registar trgovačkih društava: Trgovački sud u Zagrebu, MBS: 080266256 | OIB: 81793146560 | PDV identifikacijski broj: HR 81793146560

Temeljni kapital: 1.359.742.172 eura | Ukupan broj dionica: 78.775.842 dionica bez nominalnog iznosa



Nadalje predlažemo da tekst provedbenih odredbi nepokretnih komunikacija sadrži nužne dijelove prema sljedećem opisu:

Linijska i točkasta infrastruktura fiksnih komunikacija

Prostornim planom utvrditi koridore elektroničke komunikacijske infrastrukture na regionalnoj i međunarodnoj razini sukladno razvoju lokalnih i regionalnih prometnica.

U definiranom području planirati uvjete za razvoj infrastrukture te njihov razmještaj u prostoru. Za sve nove poslovne, stambeno-poslovne i stambene zgrade predvidjeti izgradnju kabelske kanalizacije do najbliže točke konekcije s postojećom, a sve prema Zakonu o elektroničkim komunikacijama i odgovarajućim Pravilnicima. Isto vrijedi i za sve poslovne, rekreacijske i urbane zone.

Omogućiti korištenje površina i pojaseva – koridora postojeće kabelske kanalizacije i elektroničke komunikacijske mreže za pojačavanje elektroničkih komunikacijskih kapaciteta u svrhu pružanja naprednih širokopojasnih usluga.

Pri planiranju i izgradnji cestovnih i željezničkih građevina potrebno je planirati polaganje cijevi za telekomunikacijske kablove te razmještaj antenske mreže novih telekomunikacijskih tehnologija.

Za razvoj naselja, turističke ponude, uspostavljanje visokog stupnja kontrole zaštite, upravljanja i dr. od izuzetne važnosti poboljšati i obnoviti postojeću EKI, te predvidjeti izgradnju nove EKI na područjima na kojima se održavaju sportska natjecanja, društvene aktivnosti te na rubnim područjima PP u sklopu osiguravanja suvremenog infrastrukturnog standarda.

Glavnu trasu novo planirane KK treba usmjeriti na postojeću komutaciju, treba predvidjeti mogućnost za montažu komunikacijsko-distributivnih čvorova kabinetskog tipa, dimenzija 2x1x2 m za koju lokaciju je potreban EE priključak ali nije potrebno formirati zasebnu katastarsku parcelu. Potrebno predvidjeti mogućnost za realizaciju zračne distributivne Cu i FTTx mreže uz zajedničko korištenje postojećih EE stupova kao i ugradnju novih TK stupova.

Omogućiti korištenje javnih površina za postavu javnih telefonskih govornica (JTG) u svim naseljima. Omogućiti postavu 1 JTG prilagođene za potrebe osoba s invaliditetom (osigurati nesmetan pristup JTG bez zapreka – stepenice, stupići i slične barijere). JTG smještaju se prvenstveno uz sadržaje društvenih djelatnosti i glavna prometna raskrižja u naseljima.



Napomena:

Uredbom o mjerilima razvoja elektroničke komunikacijske infrastrukture i druge povezane opreme (NN 139/2012), koju je Vlada Republike Hrvatske donijela na temelju članka 25. stavka 3. Zakona o elektroničkim komunikacijama, propisana su mjerila razvoja elektroničke komunikacijske infrastrukture i druge povezane opreme. Uredbom je utvrđeno da se gradnja elektroničke komunikacijske infrastrukture planira, u načelu, u koridoru ili trasi komunalne infrastrukture što obuhvaća usklađenje planiranih trasa elektroničke komunikacijske infrastrukture i druge povezane opreme s trasama komunalne infrastrukture u odnosu na smještaj u prostoru i rokove gradnje.

Jedinice lokalne i područne (regionalne) samouprave obvezne su uskladiti odredbe dokumenata prostornog uređenja iz svojeg djelokruga s odredbama predmetne Uredbe prigodom njihove prve izrade, ili prve izrade njihovih izmjena i/ili dopuna nakon stupanja na snagu ove Uredbe, a do usklađenja dokumenata prostornog uređenja s odredbama ove Uredbe, neposredno se primjenjuje ova Uredba.

Zakonska regulativa:

- Zakon o prostornom uređenju
- Zakon o gradnji
- Pravilnik o jednostavnim građevinama i radovima
- Zakon o elektroničkim komunikacijama
- Uredba o mjerilima razvoja elektroničke komunikacijske infrastrukture i druge povezane opreme
- Pravilnik o tehničkim uvjetima gradnje i uporabe telekomunikacijske infrastrukture
- Pravilnik o načinu i uvjetima određivanja zone komunikacijske infrastrukture i povezane opreme, zaštitne zone i radijskog koridora, te obaveze investitora radova ili građevine
- Strategija razvoja širokopojasnog pristupa internetu
- Zakon o mjerama za smanjenje troškova postavljanja elektroničkih komunikacijskih mreža velikih brzina
- Pravilnik o svjetlovodnim distribucijskim mrežama
- Pravilnik o tehničkim uvjetima za kabelsku kanalizaciju
- Pravilnik o načinu i uvjetima pristupa i zajedničkog korištenja elektroničke komunikacijske infrastrukture i druge povezane opreme

S poštovanjem,

Odjel za elektroničko komunikacijsku infrastrukturu
Direktorica
Maja Mandić, dipl.iur.

OVAJ DOKUMENT JE VALJAN BEZ POTPISA I PEČATA

Hrvatski Telekom d.d. | Radnička cesta 21, 10000 Zagreb | +385 1 491-1000 | www.t.ht.hr, www.hrvatskitelekom.hr
Poslovna banka: Zagrebačka banka d.d. Zagreb | IBAN: HR24 2360 0001 1013 1087 5 | SWIFT-BIC: ZABHR2X
Nadzorni odbor: E. G. Sevilla (predsjednica)

Uprava: Konstantinos Nempis (predsjednik), Ivan Bartulović, Matija Kovačević, Boris Drilo, Nataša Rapačić, Marijana Bačić, Siniša Đuranović
Registar trgovačkih društava: Trgovački sud u Zagrebu, MBS: 080266256 | OIB: 81793146560 | PDV identifikacijski broj: HR 81793146560
Temeljni kapital: 1.359.742.172 eura | Ukupan broj dionica: 78.775.842 dionica bez nominalnog iznosa

Mladen Labura

From: Infrastruktura <infrastruktura@a1.hr>
Sent: 17. siječnja 2024. 9:06
To: Prostorni planovi
Subject: RE: 350-05/24-01/46

This Message Is From an External Sender

This message came from outside your organization.

Poštovani,

nastavno na Vaš upit, A1 Hrvatska d.o.o. u zoni obuhvata nema postavljenu svoju fiksnu infrastrukturu niti postojećih objekata elektroničke komunikacijske infrastrukture u smislu samostojećih antenskih stupova ni baznih postaja.

Lijep pozdrav,

Amela Tatarević

Network Documentation and Administration Specialist
Administration and Documentation

A1 Hrvatska d.o.o.
Vrtni put 1, HR-10 000 Zagreb
M: +385916104884
E: amela.tatarevic@A1.hr
W: www.A1.hr

Pratite nas na društvenim mrežama



**Najbolja mobilna
i fiksna mreža**

From: Prostorni planovi <e-pp@hakom.hr>
Sent: Monday, January 15, 2024 10:29 AM
To: Infrastruktura <infrastruktura@a1.hr>
Subject: 350-05/24-01/46

Poštovani,

Molimo vaše izjave o položaju EKI i mobilne mreže za X. Izmjene i dopune Prostornog plana uređenja Grada Popovače.

S poštovanjem

Mladen Labura dipl. ing. prometa univ.spec.elect.comm.
Viši specijalist



PRAVNE NAPOMENE: Ova elektronička pošta (i sve priložene datoteke) je povjerljiva i namijenjena je osobi ili osobama na koje je naslovljena. Ukoliko ste primili ovu poruku greškom, molimo Vas, obavijestite pošiljatelja, a poruku i sve njene privitke odmah, bez čitanja, trajno uklonite s računala. Bilo kakvo prenošenje, kopiranje ili distribucija informacija sadržanih u poruci trećim osobama je zabranjeno i može biti zakonski kažnjivo. Pošiljatelj ne prihvaća nikakvu odgovornost za bilo kakvu štetu ili gubitak podataka do kojeg može doći korištenjem ove elektroničke pošte. Sadržaj, stavovi i mišljenja izneseni u poruci su autorovi i ne predstavljaju nužno stavove HAKOM-a.

IZJAVA O ODRICANJU OD ODGOVORNOSTI:

Ova elektronička poruka i njeni privitci mogu sadržavati povlaštene i/ili povjerljive informacije. Molimo Vas da poruku ne čitate, ako ista nije namijenjena Vama. Nije dozvoljena neovlaštena upotreba, distribucija, reprodukcija ili priopćavanje ove poruke. A1 Hrvatska d.o.o ne preuzima odgovornost za sadržaj ove poruke, odnosno za posljedice koje bi proizašle iz prosljeđenih informacija. Zbog ne postojanja potpune sigurnosti komunikacije putem elektroničke pošte, A1 Hrvatska d.o.o ne preuzima odgovornost za eventualnu štetu nastalu zbog zaraženosti elektroničke poruke virusom ili drugim štetnim programom, neovlaštene interferencije, pogrešne ili zakašnjele dostave poruke zbog tehničkih problema. A1 Hrvatska d.o.o. zadržava pravo nadziranja i arhiviranja e-mail poruka koje se šalju iz ili pristižu u A1 Hrvatska d.o.o.

DISCLAIMER:

This email and its attachments may contain privileged and/or confidential information. Please do not read the message if it is not intended for you. Unauthorized use, distribution, reproduction or communication of this message is prohibited. A1 Hrvatska L.t.d. is not responsible for the content of this message, or for the consequences that could result from the transmitted information. Due to the absence of complete security of e-mail communication, A1 Hrvatska L.t.d. assumes no liability for any damage caused by the infection of an email with a virus or other harmful program, unauthorized interference, inaccurate or delayed delivery of the message due to technical problems. A1 Hrvatska L.t.d. reserves the right to monitor and archive emails that are sent from or arrive to A1 Hrvatska L.t.d.

Mladen Labura

From: Patricija Pavlovic <patricija.pavlovic@telemach.hr>
Sent: 22. siječnja 2024. 16:02
To: Mladen Labura; prostorni_planovi@telemach.hr
Subject: RE: 350-05/24-01/46_X. Izmjene i dopune Prostornog plana uređenja Grada Popovače_očitovanje

This Message Is From an External Sender

This message came from outside your organization.

Poštovani,

Nastavno na zahtjev HAKOM-a, koji kao javnopravno tijelo prema stavku 4. članka 90. I stavku 2. članak 91. Zakona o prostornom uređenju (NN 153/13, 65/17, 114/18, 39/19, 98/19, 67/23) izdaje zahtjeve/smjernice za prostorne planove, ovim putem Telemach Hrvatska d.o.o. (dalje: Telemach), u predmetu broj gornji 350-05/24-01/57, se očituje na način kako slijedi;

U odnosu na elektroničku komunikacijsku infrastrukturu (EKI) u pokretnoj mreži, Telemach prije svega ukazuje kako se elektronička komunikacijska infrastruktura (EKI) i povezana oprema prema načinu postavljanja, dijeli se na elektroničku komunikacijsku infrastrukturu i povezanu opremu na postojećim građevinama (antenski prihvat), i elektroničku komunikacijsku infrastrukturu i povezanu opremu na samostojećim antenskim stupovima.

- Antenski prihvat, koji se postavljaju na postojeće građevine, ne planiraju se u dokumentima prostornog uređenja.
- Samostojeći antenski stupovi postavljaju se sukladno „Objedinjenom planu razvoja pokretne komunikacijske infrastrukture“ iz Dodatka 2. Uredbe Vlade Republike Hrvatske o mjerilima razvoja elektroničke komunikacijske infrastrukture i druge povezane opreme (NN br. 131/2012, 92/2015, 10/2021, 76/2022).

Telemach ističe kako na predmetnom području *ima* postavljenu elektroničku komunikacijsku infrastrukturu (EKI) /, i to na sljedećem postojećem antenskom stupu:

Ime lokacije: SIS1700/HR.1 Moslavina

Tip: Postojeći antenski stup (Existing tower)

Koordinate:

WGS 84 X: 16,716190 , Y: 45,521600

HTRS96 X: 516888.84, Y: 5042431.81

U odnosu na elektroničku komunikacijsku infrastrukturu (EKI) u nepokretnoj mreži, Telemach ističe kako na predmetnom području za postavljanje vlastite elektroničke komunikacijske infrastrukture (EKI) koristi isključivo postojeću kabelsku kanalizaciju (DTK) Hrvatskog Telekom d.d. i/ili dugih infrastrukturnih operatora.

Skrećemo pozornost kako sukladno Zakonu o elektroničkim komunikacijama (NN br. 76/22) i njegovim podzakonskim aktima za sve nove stambene i/ili poslovne zgrade te poslovne, rekreacijske i urbane zone odnosno na područjima na kojima se održavaju sve društvene, gospodarske i druge aktivnosti nužno je predvidjeti izgradnju kabelske kanalizacije do najbliže točke konekcije. Pri planiranju i izgradnji cestovnih i željezničkih građevina potrebno je planirati polaganje cijevi za kabelsku kanalizaciju ili osiguranje koridora za izvedbu iste i po mogućnosti povezivanje na postojeću EKI.

Također, nužno je omogućiti korištenje koridora (pojaseva) postojeće EKI (kabelske kanalizacije) za povećanje (obnovu) elektroničkih komunikacijskih kapaciteta u svrhu pružanja naprednih širokopoljnih usluga i osiguranja suvremenog infrastrukturnog standarda. Potrebno je predvidjeti mogućnost za montažu komunikacijsko-

distributivnih čvorova kabinetskog tipa neposredno uz koridore EKI, dimenzija 2x2x0,5 m te predvidjeti realizaciju zračne distributivne FTTx mreže uz zajedničko korištenje postojećih i novih EE stupova kao i ugradnju novih TK stupova.

Dodatna uputa:

Jedinice lokalne i područne (regionalne) samouprave obvezne su, uzimajući u obzir i podatke iz članka 58. Zakona o elektroničkim komunikacijama, planirati u svojim dokumentima prostornog uređenja elektroničku komunikacijsku infrastrukturu i drugu povezanu opremu, koja osobito obuhvaća samostojeće antenske stupove, tornjeve i kabelsku kanalizaciju, na način kojim se ne ograničuje razvoj elektroničke komunikacijske mreže i elektroničke komunikacijske infrastrukture.

Mjerila razvoja elektroničke komunikacijske infrastrukture i druge povezane opreme propisana su Uredbom o mjerilima razvoja elektroničke komunikacijske infrastrukture i druge povezane opreme (NN br. 131/2012, 92/2015, 10/2021, 76/2022), koju je Vlada Republike Hrvatske donijela na temelju članka 59. stavka 3. Zakona o elektroničkim komunikacijama. Uredbom je utvrđeno da se gradnja elektroničke komunikacijske infrastrukture planira, u načelu, u koridoru ili trasi komunalne infrastrukture što obuhvaća usklađenje planiranih trasa elektroničke komunikacijske infrastrukture i druge povezane opreme s trasama komunalne infrastrukture u odnosu na smještaj u prostoru i rokove gradnje.

Jedinice lokalne i područne (regionalne) samouprave obvezne su uskladiti odredbe dokumenata prostornog uređenja iz svojeg djelokruga s odredbama predmetne Uredbe prigodom njihove prve izrade, ili prve izrade njihovih izmjena i/ili dopuna nakon stupanja na snagu ove Uredbe, a do usklađenja dokumenata prostornog uređenja s odredbama ove Uredbe, neposredno se primjenjuje ova Uredba.

S poštovanjem,

Telemach Hrvatska d.o.o.
Josipa Marohnića 1, 10000 Zagreb
telemach.hr



From: Mladen Labura <Mladen.Labura@hakom.hr>
Sent: Monday, January 15, 2024 10:30 AM
To: prostorni_planovi@telemach.hr
Subject: 350-05/24-01/46

*** [EXTERNAL] CAUTION ***

Poštovani,

Molimo vaše izjave o položaju EKI i mobilne mreže za X. Izmjene i dopune Prostornog plana uređenja Grada Popovače.

S poštovanjem

Mladen Labura dipl. ing. prometa univ.spec.elect.comm.
Viši specijalist

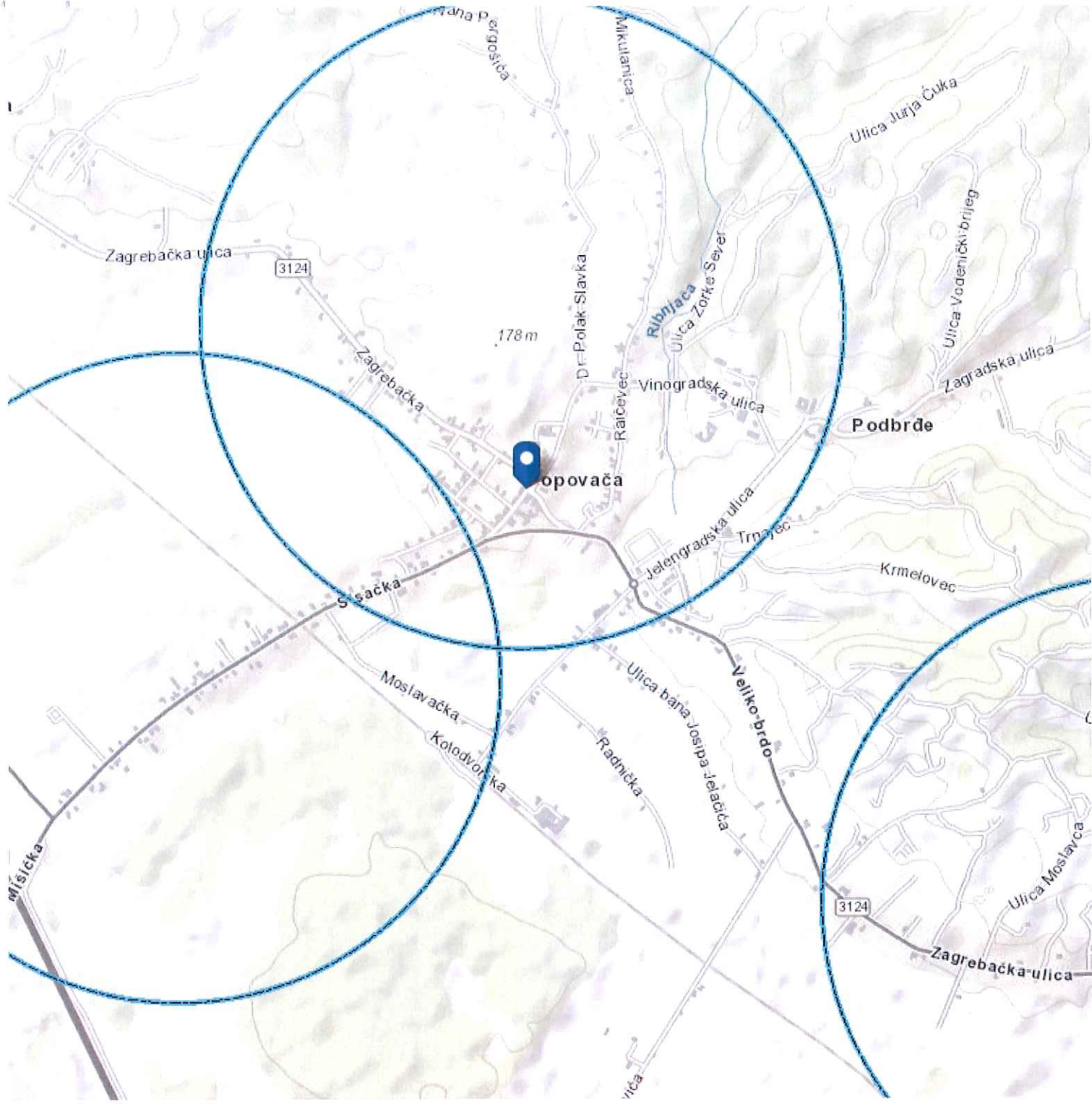


HAKOM

**HRVATSKA REGULATORNA AGENCIJA
ZA MREŽNE DJELATNOSTI**

**Roberta Frangeša Mihanovića 9
10110 Zagreb, HRVATSKA
Tel: 01/7007007
Faks: 01/7007070
www.hakom.hr**

PRAVNE NAPOMENE: Ova elektronička pošta (i sve priložene datoteke) je povjerljiva i namijenjena je osobi ili osobama na koje je naslovljena. Ukoliko ste primili ovu poruku greškom, molimo Vas, obavijestite pošiljalatelja, a poruku i sve njene privitke odmah, bez čitanja, trajno uklonite s računala. Bilo kakvo prenošenje, kopiranje ili distribucija informacija sadržanih u poruci trećim osobama je zabranjeno i može biti zakonski kažnjivo. Pošiljalatelj ne prihvaća nikakvu odgovornost za bilo kakvu štetu ili gubitak podataka do kojeg može doći korištenjem ove elektroničke pošte. Sadržaj, stavovi i mišljenja izneseni u poruci su autorovi i ne predstavljaju nužno stavove HAKOM-a.





tel: +385 (0)1 4534538

fax: +385 (0)1 4584885

e-mail: sebastijan.kamenscak@hzinfra.hr

naš broj i znak: 233/24; 1.3.1. SK

vaš broj i znak: KLASA: 350-02/23-01/18

URBROJ: 2176/16-04/2-24-7

datum: 06.02.2024.

SISAČKO-MOSLAVAČKA ŽUPANIJA GRAD POPOVAČA

Upravni odjel za komunalni sustav i

prostorno uređenje

Trg grofova Erdödyja 5

44317 Popovača

| | |
|--|-------------|
| SISAČKO-MOSLAVAČKA ŽUPANIJA GRAD POPOVAČA UPRAVNI ODJEL ZA KOMUNALNI SUSTAV I PROSTORNO UREĐENJE | |
| Prilježeno: | 12-02-2024 |
| Identifikacijska oznaka | Org. jed. |
| 350-02/23-01/18 | |
| Imenični broj | Pril. Vrij. |
| 383-24-21 | |

Predmet: Izrada X. izmjena i dopuna Prostornog plana uređenja Grada Popovače
- dostava zahtjeva

Temeljem dopisa Grada Popovače (KLASA: 350-02/23-01/18, URBROJ: 2176/16-04/2-24-7) u vezi dostave zahtjeva o izradi X. izmjena i dopuna Prostornog plana uređenja Grada Popovače, dostavljamo Vam sljedeće:

Prostornim obuhvatom Grada Popovače prolazi željeznička pruga za međunarodni promet M103 Dugo Selo – Novska na kojoj se unutar administrativnih granica Grada Popovače nalaze sljedeća službena mjesta; kolodvor Moslavačka Gračenica (km 34+459), stajalište Voloder (km 38+041) i kolodvor Popovača (km 41+664), te devet (9) željezničko-cestovnih prijelaza: Ul. Gaj u km 32+474, M. Gračenica u km 33+949, D. Gračenica u km 35+009, Ul. Donji Krivaj u km 36+766, Voloder u km 38+022, Ravnik u km 40+249, Šumarijski u km 41+931, Popovača u km 42+718 i Kpd u km 45+584.

Obzirom na razloge donošenja predmetnih izmjena i dopuna Plana koji su dostupni u Odluci o izradi X. Izmjena i dopuna Prostornog plana uređenja Grada Popovače te uvidom u važeći Plan koji je dostupan na mrežnim stranicama Grada Popovače, utvrđeno je kako je u tekstualnom i grafičkom dijelu plana potrebno izmijeniti:

- netočno navedenu podjelu križanja željezničke pruge s cestom (prema Pravilniku o uvjetima za određivanje križanja željezničke pruge i drugih prometnica (NN 111/15) križanje željezničke pruge s cestom izvodi se kao „željezničko-cestovni prijelaz“ i „križanje izvan razine“, a ne kao željeznički prijelaz - cestovni u dvije razine ili željeznički prijelaz - cestovni u razini),
- u tekstualni dio Plana potrebno je umetnuti sljedeći tekst:
„Sukladno zakonskoj legislativi, unutar zaštitnog pružnog pojasa u postupcima izdavanja akata za provedbu dokumenata prostornog uređenja odnosno odobravanja građenja po posebnom propisu (za izgradnju građevina, postrojenja, uređaja i svih vrsta vodova za potrebe vanjskih korisnika) potrebno je ishoditi suglasnosti i posebne uvjete nadležnog javnopravnog tijela – upravitelja željezničke infrastrukture.

Zaštitni pružni pojas je pojas koji čini zemljište s obje strane željezničke pruge odnosno kolosijeka, na udaljenosti od 100 m mjereno vodoravno od osi krajnjega kolosijeka sa svake strane, kao i pripadajući zračni prostor.“

Predmetne izmjene i dopune Plana ne smiju biti u koliziji s projektom „Unaprjeđenje, obnova, izgradnja drugog kolosijeka te izgradnja nove dvokolosiječne pruge na dionici Dugo Selo – Novska“.

Prilikom izrade predmetnih izmjena i dopuna Prostornog plana uređenja Grada Popovače potrebno je usvojiti sve prije navedeno, te zadržati sve do sada definirane podatke u tekstualnom i grafičkom dijelu Prostornog plana uređenja Grada Popovače.

U popisu sektorskih dokumenata i propisa koje treba poštivati pri izradi plana potrebno je navesti (ažurirati) zakonsku regulativu za područje željezničke infrastrukture:

- Zakon o željeznici (NN 32/19, 20/21 i 114/22),
- Zakon o sigurnosti i interoperabilnosti željezničkog sustava (NN 63/20),
- Uredba o razvrstavanju željezničkih pruga (NN 84/21),
- Pravilnik o željezničkoj infrastrukturi (NN 127/05 i 16/08),
- Pravilnik o općim uvjetima za gradnju u zaštitnom pružnom i infrastrukturnom pojasu (NN 5/23),
- Pravilnik o uvjetima za određivanje križanja željezničke pruge i drugih prometnica (NN 111/15),
- Pravilnik o načinu osiguravanja prometa na željezničko-cestovnim prijelazima i pješačkim prijelazima preko pruge (NN 111/15).

S poštovanjem,

**DIREKTOR SEKTORA ZA RAZVOJ, PRIPREMU I
PROVEDBU INVESTICIJA I EU FONDOVA**

Mirko Franović, dipl. ing. građ.



list 2/2



društvo s ograničenom odgovornošću

Uprava: Nediljko Dujjić, mag. admin. publ. – predsjednik; mr.sc. Igor Fazekas – član; Ante Sabljic, dipl. ing. šum. – član • MB 3631133 • OIB 69693144506 • Trgovački sud u Zagrebu (MBS 080251008) • Temeljni kapital 155.507.330,00 €, uplaćen u cijelosti • SWIFT: PBZGHR2X • IBAN: HR46 2340 0091 1001 0036 0 • Telefon: 01/4804 111 • Telefax: 01/4804 101 • pp 148, 10002 Zagreb • web: <http://www.hrsume.hr> • e-mail: direkcija@hrsume.hr
UPRAVA ŠUMA PODRUŽNICA ZAGREB, 10000 ZAGREB, Lazinska ulica 41, tel. 01/6278-521; fax: 01/6278-520; <http://zagreb@hrsume.hr>

Klasa: ZG-14-1700

Ur. broj: 07-00-06/03-24-30

Zagreb, 15.02.2024.

SISAČKO-MOSLAVAČKA ŽUPANIJA
GRAD POPOVAČA
PODAVNI JEDINIC ZA TERITORIJALNI GUSTAV I PROSTORNO PLANIRANJE

| | | |
|---------------------------------------|----------|-------|
| Kreirano: 19-02-2024 | | |
| Terminacijska oznaka | Org. jrb | |
| 350-02/23-01/18 | | |
| Prilobeni broj | Pril. | Vrij. |
| 383-24-22 | | |
| 10000 Zagreb, Ulica kneza Branimira 1 | | |

GRAD POPOVAČA
Trg grofova Erdödyja 5
44317 Popovača

Predmet: Odluka o izradi X. Izmjena i dopuna Prostornog plana uređenja Grada Popovače
-očitovanje, daje se

Temeljem vašeg dopisa (klasa: 350-02/23-01/18, ur.broj: 216/16-04/2-24-7 od 05.01.2024. godine) za dostavom zahtjeva na Odluku o izradi X. Izmjena i dopuna Prostornog plana uređenja Grada Popovače uvidom u važeći Prostorni plan i Šumskogospodarske planove na predmetnom području uočili smo da trasa planirane međunarodne željezničke pruge unutar k.o. Osekovo i k.o. Stručec velikim dijelom prolazi preko površina šuma i šumskih zemljišta kojim gospodare HŠ d.o.o.. Obzirom da bi prilikom realizacije ovog projekta došlo do nestanka velikih površina šumskih staništa, a uz činjenicu da je predmetna trasa unutar NATURA 2000 područja (HR2000416 Lonjsko polje), molimo vas da planiranu trasu međunarodne željezničke pruge izmjestite izvan područja šuma i šumskog zemljišta kojima gospodare HŠ d.o.o..


VODITELJ PODRUŽNICE
Damir Miškulin, dipl.ing.šum.

Obavijest:

1. Ministarstvo poljoprivrede, Ul. grada Vukovara 78

2. Odjel za ekologiju i zaštitu šuma D.V.

2. Arhiva



REPUBLIKA HRVATSKA
MINISTARSTVO POLJOPRIVREDE

10000 Zagreb, Ul. grada Vukovara 78, P.P. 1034
Telefon: 61 06 111, Telefax: 61 09 201

Uprava za poljoprivredno zemljište,
biljnu proizvodnju i tržište
KLASA: 350-02/24-01/56
URBROJ: 525-06/196-24-2
Zagreb, 14. ožujka 2024.



SISAČKO-MONTEVAJSKA ŽUPANIJA
GRAD POPOVAČA
ODJEL ZA PROSTORNO UREĐENJE I PLANIRANJE

Broj: 21-03-2024

| | | | |
|-----------------|-----------|-------|--|
| 350-02/23-01/18 | Org. jed. | | |
| 525-24-23 | Pril. | Vrij. | |

Grad Popovača, Upravni odjel za prostorno uređenje
Trg grofova Erdodyja 5, 44317 Popovača

PREDMET: Izrada X. Izmjena i dopuna Prostornog plana uređenja Grada Popovače
- zahtjevi za izradu prostornog plana - dostavljaju se

Veza:

KLASA: 350-02/23-01/18

URBROJ: 2176/16-04/2-24-7

Od: Popovača, 05. siječnja 2024.

Primljeno: 525 - Ministarstvo poljoprivrede: 12. siječnja 2024.

Sukladno odredbama članka 90. Zakona o prostornom uređenju („Narodne novine“, br.153/13, 65/17, 114/18 i 39/19) dostavljamo zahtjeve za izradu X. Izmjena i dopuna prostornog plana Grada Popovače.

Temeljem članka 19. stavka 1. Zakona o poljoprivrednom zemljištu („Narodne novine“, 20/18, 115/18, 98/19 i 57/22), u daljnjem tekstu: Zakon) prije donošenja Državnog plana prostornog razvoja, prostornog plana županije, odnosno Grada Zagreba, prostornih planova područja posebnih obilježja, prostornog plana velikoga grada, grada, odnosno općine, nositelj izrade, dužan je pribaviti zahtjeve i mišljenje nadležnog javno pravnog tijela (Ministarstva poljoprivrede).

Člankom 29. stavkom 1. i 2. Zakona, uređeno je da se poljoprivrednim zemljištem u vlasništvu države raspoláže na temelju Programa raspolaganja poljoprivrednim zemljištem u vlasništvu Republike Hrvatske (u daljnjem tekstu: Program), odnosno člankom 30. stavka 1. Zakona propisano je da se Programom raspolaganja poljoprivrednim zemljištem u vlasništvu države (u daljnjem tekstu: Program) mogu jednokratno planirati površine poljoprivrednog zemljišta u vlasništvu države za ostale namjene maksimalno do 5% ukupne površine poljoprivrednog zemljišta na području općine ili grada.

Temeljem članka 22. stavak 3. Zakona, sunčane elektrane **ne mogu** se postavljati na osobito vrijednom obradivom (P1) i vrijednom obradivom (P2) poljoprivrednom zemljištu, a izuzetak čine sunčane elektrane koje se postavljaju na građevine poljoprivredne djelatnosti i prerade poljoprivrednih proizvoda, koje se nalaze na navedenom zemljištu.

Nadalje, prostornim planom Grada Popovače površine poljoprivrednog zemljišta u vlasništvu države **ne mogu** se uvrstiti u građevinsko područje sve dok se ne donese **Program** uz suglasnost Ministarstva poljoprivrede.

Zakonom je ograničeno proširenje građevinskog područja na osobito vrijedno obradivo (P1) i vrijedno obradivo (P2) poljoprivredno zemljište izvan granica građevinskog područja, osim za namjene navedene u članku 22. stavku 3. Zakona. U skladu sa navedenim, ukoliko se planira proširenje građevinskog područja na najvrijednije poljoprivredno zemljište (P1 i P2 kategorije) isto je potrebno obrazložiti.

Sukladno navedenom, kod podnošenja zahtjeva za mišljenjem na prijedlog prostornog plana Ministarstvu poljoprivrede, potrebno je priložiti:

1. **Prijedlog Prostornog plana Grada Popovače u elektronskom obliku (STICK),**
2. **Očitovanje Grada Popovače o usklađenosti Prijedloga Prostornog plana sa Programom raspolaganja poljoprivrednim zemljištem u vlasništvu države odnosno da li je poljoprivredno zemljište koje se prenamjenjuje obuhvaćeno nekim od oblika raspolaganja/odnosno kategorijom raspolaganja za ostale namjene.**
3. **Kartografske prikaze promjene namjene poljoprivrednog zemljišta u odnosu na postojeće stanje, odnosno iskaza povećanja i/ili smanjenja površina poljoprivrednog zemljišta.**
4. **Prikaz površina/katastarskih čestica na koje se proširuje građevinsko područje odnosno površina/katastarskih čestica koje se izuzimaju iz građevinskog područja u tablici 1.**

Tablica 1.

| NASELJE | BROJ KATASTARSKE ČESTICE/ k.o. | POVRŠINA | KULTURA | VLASNIŠTVO Privatno/ državno | NAMJENA i BONITET |
|---------|---|----------|---------|------------------------------------|----------------------|
| | | | | | |

**P.O. MINISTRICE
RAVNATELJICA**

Sandra Zokić, prof.





REPUBLIKA HRVATSKA
MINISTARSTVO KULTURE I MEDIJA
UPRAVA ZA ZAŠTITU KULTURNE BAŠTINE
KONZERVATORSKI ODJEL U SISKU

| | | |
|--|--------------|-------|
| SISAČKO-MOSLAVAČKA ŽUPANIJA GRAD POPOVAČA UPRAVNI ODJEL ZA KOMUNALNI SUSTAV I PROSTORNO PLANIRANJE | | |
| Primljeno: | 17 -11- 2023 | |
| Klasifikacijska oznaka | Org. jed. | |
| 250-01/23-01/05 | | |
| Uredžbeni broj | Pril. | Vrij. |
| 532-23-1 | | |

KLASA: 612-08/23-05/0461
URBROJ: 532-05-02-01/7-23-2
Sisak, 02. studenog 2023.

Sisačko-moslavačka županija
Upravni odjel za prostorno uređenje,
graditeljstvo i obnovu
Zagrebačka cesta 44
44 000 Sisak

PREDMET: Mogućnost građenja bazena i manjih sportskih sadržaja u Popovači, k.č. br. 1090/2, 1092/2, 1091/1, 1096/1, 1089/1, 1097/1, k.o. Popovača
- Izrada X. Izmjene i dopune PPUG Popovača i VI. Izmjene i dopune UPU naselja Popovača
- Stručno mišljenje

Ministarstvo kulture i medija, Uprava za zaštitu kulturne baštine, Konzervatorski odjel u Sisku (OIB: 37836302645), a povodom zahtjeva Sisačko-moslavačke županije, Upravnog odjela za prostorno uređenje, graditeljstvo i obnovu, Zagrebačka cesta 44, Sisak (OIB: 82215698659), izdaje stručno mišljenje u svezi planiranja izgradnje bazena i manjih sportskih sadržaja (igrališta i sunčališta) na lokaciji u Popovači na k.č. br. 1090/2, 1092/2, 1091/1, 1096/1, 1089/1, 1097/1, k.o. Popovača.

Grad Popovača zatražio je u srpnju 2023. g. od Sisačko-moslavačke županije pokretanje postupka X. Izmjene i dopune PPUG Popovača i VI. Izmjene i dopune UPU naselja Popovača:

- Za X. Izmjenu i dopunu PPUG Popovača predlaže se izmijeniti namjena površina k.č. br. 1090/2, 1092/2, 1091/1, 1096, 1089/1, 1097/1, k.o. Popovača iz poljoprivrednog u sportsko-rekreacijsko-ugostiteljsku namjenu te česticu k.č. br. 1074/1 k.o. Popovača umjesto P2 (vrijedno obradivo tlo) prenamijeniti u građevinsko zemljište mješovite izgradnje.
- Za VI. Izmjene i dopune UPU naselja Popovača predlaže se izmjena namjene površina k.č. br. 1090/2, 1092/2, 1091/1, 1096, 1089/1, 1097/1, k.o. Popovača iz ostalih pejzažnih površina u površine za sportsko-rekreacijsko-ugostiteljsku namjenu. Također česticu k.č. br. 1074/1 k.o. Popovača označena kao poljoprivredna namjena prenamijeniti u građevinsku zonu – mješovite izgradnje.

Sisačko-moslavačka županija planira u centru Popovače izgradnju bazena i manjih sportskih sadržaja (igrališta i sunčališta), uključujući turističko-ugostiteljske objekte. Na dostavljenoj Shemi planiranog zahvata (varijanta 2), na k.č. br. 1090/2, 1092/2, 1091/1 k.o. Popovača, prikazan je smještaj bazena s popratnim sadržajima (manji bazeni za djecu, tuševi), dječja igrališta i sprave za vježbanje, nogometno igralište i dr. sportski

sadržaji (odbojka, košarka, badminton i sl.), površine za sjedenje i odmor te turističko-ugostiteljski objekti (restoran, garderobe, fitnes i sl.). Na k.č. br. 1096/1 k.o. Popovača planira se smještaj parkirališta.

S obzirom na sve gore navedeno, Konzervatorski odjel u Sisku daje sljedeće mišljenje:

Predmetne katastarske čestice k.č. br. **1090/2, 1092/2, 1091/1, 1096/1, 1089/1, 1097/1, k.o. Popovača** nalaze se unutar zaštićene cjeline pod nazivom Cjelina koju čine stari grad Moslavina (u arheološkom sloju) i tri dvorca Erdödy, koja je revizijom Rješenja upisana u Registar kulturnih dobara Republike Hrvatske – Listu zaštićenih kulturnih dobara, pod brojem Z-3160 (Zagreb, 02. svibnja 2007.). U skladu s navedenim, radovi na čitavom području kulturnog dobra podliježu Zakonu o zaštiti i očuvanju kulturnih dobara („Narodne novine“ br. 69/99, 151/03, 157/03, 100/04, 87/09, 88/10, 61/11, 25/12, 136/12, 157/13, 152/14, 98/15, 44/17, 90/18, 32/20, 62/20, 117/21 i 114/22).

U provedenom postupku, izlaskom na teren i uvidom u dostupnu konzervatorsku dokumentaciju („Konzervatorska podloga za Urbanistički plan uređenja Popovače, Ministarstvo kulture, Uprava za zaštitu kulturne baštine, Konzervatorski odjel u Zagrebu, Zagreb, siječanj 2007.“), utvrđeno je kako predmetno područje na k.č. br. 1090/2, 1092/2, 1091/1, 1096/1, 1089/1, 1097/1, k.o. Popovača zauzima zelene površine nekadašnjeg gospodarstva Erdödy i dio je povijesne južne prilazne komunikacije, danas s internom cestom prema Neuropsihijatrijskoj bolnici dr. Ivan Barbot.

Predmetne čestice nalaze se u zoni zaštite krajolika (ZK) i pripadaju dodirnom području graditeljsko-krajobraznog sklopa dvorca Erdödy s kojeg se pružaju glavni vizualni kontakti s vrijednim povijesnim strukturama. U ovoj zoni u pravilu nije dozvoljena nova gradnja s iznimkom parternog uređenja. Radi očuvanja važnih vizura na povijesni sklop u toj zoni moguće je organizirati sadržaje (rekreacijske, edukativne, sportske, igrališta i sl.) koji u prvom planu ne zahtijevaju visoku izgradnju.

Sukladno navedenom, Konzervatorski odjel u Sisku suglasan je s prijedlogom izgradnje sportsko-rekreacijsko-ugostiteljskog sadržaja na predmetnim česticama, uz naglasak na nisku izgradnju koji će se vizualno i tipološki uklopiti u ambijent (to se pogotovo odnosi na planirane turističko-ugostiteljske objekte). Predlažemo u okviru projekta integrirati uređenje prostora s pejzažnim (hortikulturnim) rješenjima. Također, zbog blizine nekoliko arheoloških lokaliteta na ovom području, kao i mogućnosti pronalaska arheoloških ostataka, pri izvođenju bilo kakvih zemljanih radova i/ili iskopa, potrebno angažirati arheološki nadzor.

Katastarska čestica k.č. br. **1074/1 k.o. Popovača** nalazi se izvan zaštićene Cjeline koju čine stari grad Moslavina (u arheološkom sloju) i tri dvorca Erdödy (Z-3160) te radovi ne podliježu Zakonu o zaštiti i očuvanju kulturnih dobara („Narodne novine“ br. 69/99, 151/03, 157/03, 100/04, 87/09, 88/10, 61/11, 25/12, 136/12, 157/13, 152/14, 98/15, 44/17, 90/18, 32/20, 62/20, 117/21 i 114/22).

Konzervatorski odjel u Sisku suglasan je s prijedlogom kojim bi se predmetna čestica, sada poljoprivredne namjene, prenamijenila u građevinsko zemljište (mješovite izgradnje).


Molimo da se prilikom bilo kakvih radova na južnom dijelu k.č. br. 1074/1, k.o. Popovača pripazi na česticu k.č. br. 1074/2, k.o. Popovača koja svojim oblikom naslućuje arheološki potencijal.

Molimo da se za eventualne nejasnoće javite u nadležni Konzervatorski odjel u Sisku, Nikole Tesle 17, 44000 Sisak, tel. 044/515-180 ili 044/515-182.

Po ovlasti ministrice:

Pročelnica:

dr. sc. Ivana Miletić Čakširan



Na znanje:

1. Grad Popovača, Trg grofova Erdödyja 5, 44 317 Popovača
2. Pismohrana, ovdje



zaštita PRIRODE smž

JAVNA USTANOVA ZA UPRAVLJANJE
ZAŠTIĆENIM DIJELOVIMA PRIRODE
SISAČKO-MOSLAVAČKE ŽUPANIJE
Popovača, Trg grofova Erdödyja 17

KLASA 350-02/24-01/01
UR. BROJ 2176-134-24-13
Popovača, 14.svibnja 2024.

APE d.o.o. za arhitekturu, planiranje i
ostale poslovne djelatnosti, Zagreb

PREDMET: Prostorni plan uređenja Grada Popovače- X.izmjene i dopune

- mišljenje, dostavlja se -

Poštovani,

temeljem vašeg poziva dostave podataka potrebnog za izradu X. izmjene i dopune Prostornog plana uređenja Grada Popovače broj 085/24-1 od 6.svibnja 2024.godine, Javna ustanova za upravljanje zaštićenim dijelovima prirode Sisačko-moslavačke županije daje sljedeće mišljenje:

- Prema čl.116. st.2 Zakona o zaštiti prirode (NN 80/13, 15/18, 14/19, 127/19, 155/23) u regionalnom parku dopuštene su gospodarske i druge djelatnosti i zahvati kojima se ne ugrožavaju njegova bitna obilježja i uloga

- Također, prema postojećem dokumentu PU 1011 Plan upravljanja Regionalnim parkom Moslavačka gora III zona korištenja obuhvaća područja u kojima je priroda značajno izmijenjena prisutnošću određenog stupanja korištenja ili dijelove prostora koji su izdvojeni kao najprikladniji lokaliteti za različite dopuštene oblike korištenja visokog intenziteta, a sve u skladu s ciljevima zaštite područja, kao svojevrsni kompromis između zaštite prirode i korištenja. Glavni cilj upravljanja u ovoj zoni je održivost prisutnog i planiranog korištenja prostora u skladu s očuvanjem vrijednosti područja.

Predmetna katastarska čestica 1074/1 k.o. Popovača nalazi se u mjestu Pobrđe, koje pripada III zoni te smo mišljenja kako je izmjena plana prihvatljiva s aspekta zaštite prirode te da planirani sadržaj podiže vrijednost zaštićenog područja.

S poštovanjem,

RAVNATELJICA:
Dragica Vučić, dipl. ing.

GRAD POPOVAČA
X. IZMJENE I DOPUNE
PROSTORNOG PLANA UREĐENJA
GRADA POPOVAČE

4.
PRILOZI

IV.3. Provedba postupka po posebnim propisima
iz područja zaštite prirode i okoliša



REPUBLIKA HRVATSKA
SISAČKO-MOSLAVAČKA ŽUPANIJA
Upravni odjel za poljoprivredu,
ruralni razvoj, zaštitu okoliša i prirode
Odsjek za zaštitu okoliša i prirode
Zagrebačka 44, 44000 Sisak
Tel.: 044 500 019

KLASA: 351-03/23-05/24
URBROJ: 2176-09-03/1-23-2
Sisak, 23. listopada 2023.

SISAČKO-MOSLAVAČKA ŽUPANIJA
GRAD POPOVAČA
UPRAVNI ODJEL ZA KOMUNALNI SUSTAV I PROSTORNO PLANIRANJE

| | |
|------------------------|-------------|
| Prirođeno: 25-10-2023 | |
| Klasifikacijska oznaka | Org. jed. |
| 350-02/23-01/18 | |
| Unutarnji broj | Pril. Vrij. |
| 2176/01-23-9 | |

GRAD POPOVAČA
GRADONAČELNIK
Trg grofova Erdödyja 5
44317 Popovača

PREDMET: X. izmjene i dopune Prostornog plana uređenja Grada Popovača

— **prethodno mišljenje, daje se**

Veza Vaš broj: KLASA: 350-02/23-01/18
URBROJ: 2176/16-04/2-23-1 od 18. listopada 2023.

Poštovani,

temeljem Vašeg dopisa iz veze kojim tražite prethodno mišljenje sukladno članku 86. stavku 3. Zakona o prostornom uređenju („Narodne novine“, broj 153/13, 65/17, 114/18, 39/19, 98/19 i 67/23) i članku 66. stavku 1. Zakona o zaštiti okoliša („Narodne novine“, broj 80/13, 153/13, 78/15, 12/18 i 118/18) za izradu X. izmjena i dopuna Prostornog plana uređenja Grada Popovača dajemo Vam sljedeće mišljenje:

Sukladno članku 64. stavku 1. Zakona o zaštiti okoliša za strategije, planove i programe kojima se određuje uporaba malih površina na lokalnoj razini, te za manje izmjene i dopune strategija, planova i programa *obavezno se provodi postupak ocjene o potrebi strateške procjene.*

Postupak ocjene o potrebi strateške procjene provodi se na način uređen Zakonom o zaštiti okoliša i člankom 29. i 33. Urebe o strateškoj procjeni utjecaja strategije, plana i programa na okoliš („Narodne novine“, broj 3/17).

Sukladno članku 46. stavku 2. Zakona o zaštiti prirode („Narodne novine“, broj 80/13, 15/18, 14/19 i 127/19) ovaj Upravni odjel provodi Prethodnu i Glavnu ocjenu za strategije, planove i programe koji se pripremaju ili/i donose na lokalnoj razini, kao i za one koji se pripremaju ili/i donose na lokalnoj razini, a za koje je posebnim propisom kojim se uređuje zaštita okoliša određena obveza strateške procjene ili ocjene o potrebi strateške procjene.

Zahtjev za *Prethodnu ocjenu* utjecaja za ekološku mrežu X. izmjena i dopuna Prostornog plana uređenja Grada Popovača potrebno je podnijeti sukladno članku 45. i 48. stavku 2. Zakona o zaštiti prirode ovom Upravnom odjelu.

S poštovanjem,

PROČELNICA
Anita Sinjeri-Ibrišević, dr.med.vet.

DOSTAVITI:

1. Naslovu
2. U spis predmeta

ANITA SINJERI-IBRIŠEVIĆ
HR-97281037581



Elektronički potpisano: 23.10.2023T10:48:00 (UTC:2023-10-23T08:48:00Z)

Provjera: <https://epotpis.rdd.hr/provjera>

Broj zapisa: 1f311e8b-424d-42af-86ce-2e955e93a8dc

Sisačko-moslavačka županija
Upravni odjel za poljoprivredu, ruralni razvoj,
zaštitu okoliša i prirode





REPUBLIKA HRVATSKA
SISAČKO-MOSLAVAČKA ŽUPANIJA
Upravni odjel za poljoprivredu, ruralni razvoj, zaštitu okoliša i prirode
Odsjek za zaštitu okoliša i prirode
Zagrebačka 44
HR-44000 Sisak

KLASA: 351-03/23-05/24
URBROJ: 2176-09-03/3-23-4

Sisak, 24. studenoga 2023.

SISAČKO-MOSLAVAČKA ŽUPANIJA
GRAD POPOVAČA
UPRAVNI ODJEL ZA KOMUNALNI SUSTAV I PROSTORNO PLANIRANJE

| | | | |
|------------------------|------------|-------|--|
| Primijeno: | 07-12-2023 | | |
| Klasifikacijska oznaka | Org. jed. | | |
| 250-02/23-01/20 | | | |
| Uredžbeni broj | Pril. | Vrij. | |
| 2176-23-9 | | | |

GRAD POPOVAČA
Upravni odjel za komunalni sustav i prostorno planiranje
Trg grofova Erdodyja 5
44317 Popovača

Predmet: Mišljenje o potrebi provedbe strateške procjene za X. ID PPUG Popovače - daje se

Veza vaš broj: KLASA: 350-02/23-01/20
URBROJ: 2176/16-04/2-23-3
od 26. listopada 2023.

Poštovani,

vezano uz vaš zahtjev za mišljenjem o potrebi provedbe strateške procjene utjecaja na okoliš X. izmjena i dopuna Prostornog plana uređenja Grada Popovače, a obzirom na činjenicu da je za predmetni Plan potrebno provesti postupak Prethodne ocjene prihvatljivosti za ekološku mrežu, nismo u mogućnosti dati mišljenje o potrebi provedbe postupka strateške procjene utjecaja na okoliš predmetnog Plana.

Naime, ukoliko se u postupku Prethodne ocjene ustanovi da predmetni Plan može imati značajan negativan utjecaj na ciljeve očuvanja i cjelovitost ekološke mreže, te da je potrebno provesti postupak Glavne ocjene, sukladno članku 63. stavku 1. alineji 2. Zakona o zaštiti okoliša („Narodne novine“, broj 80/2013, 153/2013, 78/2015, 12/2018, 118/2018), za predmetni Plan biti će obavezna provedba strateške procjene.

Ukoliko se u postupku Prethodne ocjene ustanovi da je predmetni Plan prihvatljiv za ekološku mrežu, tada smatramo da nije potrebno provoditi postupak strateške procjene.

S poštovanjem,

PROČELNICA
Anita Sinieri-Ibrišević. dr.med.vet.

ANITA SINJERI-IBRIŠEVIĆ
HR-97281037581



Elektronički potpisano: 24.11.2023T15:35:13 (UTC:2023-11-24T14:35:13Z)

Provjera: <https://epotpis.rdd.hr/provjera>

Broj zapisa: 4915d051-515e-4862-b111-24ee89f4be7b

Sisačko-moslavačka županija
Upravni odjel za poljoprivredu, ruralni razvoj,
zaštitu okoliša i prirode





REPUBLIKA HRVATSKA
SISAČKO-MOSLAVAČKA ŽUPANIJA
Upravni odjel za poljoprivredu, ruralni razvoj, zaštitu okoliša i prirode
Odsjek za zaštitu okoliša i prirode
Zagrebačka 44
HR-44000 Sisak

SISAČKO-MOSLAVAČKA ŽUPANIJA
GRAD POPOVAČA
UPRAVNI ODJEL ZA KOMUNALNI SUSTAV I PROSTORNO PLANIRANJE

| | | |
|------------------------|---------------|-------|
| Primljeno: | 08-12-2023 | |
| Klasifikacijska oznaka | Org. jed. | |
| | 350-02/30-120 | |
| Urudžbeni broj | Prij. | Vrij. |
| | | |
| | 2176-20-11 | |

KLASA: UP/I-352-01/23-05/06
URBROJ: 2176-09-03/3-23-2
Sisak, 8. prosinca 2023.

Sisačko-moslavačka županija, Upravni odjel za poljoprivredu, ruralni razvoj, zaštitu okoliša i prirode, OIB: 82215698659, temeljem članka 46. stavka 2. i članka 48. stavka 5. Zakona o zaštiti prirode („Narodne novine“, broj broj 80/2013, 15/2018, 14/2019 i 127/2019), povodom zahtjeva Grada Popovače, Trg grofova Erdodyja 5, Popovača, OIB: 73945204941, za provedbu Prethodne ocjene prihvatljivosti za ekološku mrežu X. izmjena i dopuna Prostornog plana uređenja Grada Popovače, donosi

RJEŠENJE

I.

X. izmjene i dopune Prostornog plana uređenja Grada Popovače prihvatljive su za ekološku mrežu.

II.

Ovo Rješenje se objavljuje na internetskim stranicama Sisačko-moslavačke županije.

OBRAZLOŽENJE

Grad Popovača, Trg grofova Erdodyja 5, Popovača, OIB: 73945204941 (dalje u tekstu: nositelj izrade), podnijela je 7. prosinca 2023. godine ovom Upravnom odjelu zahtjev za Prethodnom ocjenom prihvatljivosti za ekološku mrežu X. izmjena i dopuna Prostornog plana uređenja Grada Popovače (dalje u tekstu: Plan). Zahtjevu je bio priložen, u bitnome, prijedlog Odluke o izradi X. izmjena i dopuna Prostornog plana uređenja Grada Popovače.

Uvidom u dostavljenu dokumentaciju, ustanovljeno je da se izmjene predložene Planom odnose na izmjene elemenata Plana izvan obuhvata područja ekološke mreže, sukladno Uredbi o ekološkoj mreži i nadležnostima javnih ustanova za upravljanje područjima ekološke mreže („Narodne novine“, broj 80/2019), te izmjene koje svojom prirodom ne mogu imati negativan utjecaj na ciljeve očuvanja i cjelovitost ekološke mreže. Stoga, primjenjujući načelo učinkovitosti i ekonomičnosti postupka, sukladno odredbama članka 10. Zakona o općem upravnom postupku („Narodne novine“, broj 47/2009 i 110/2021), ovaj Upravni odjel nije zatražio mišljenje Ministarstva gospodarstva i održivog razvoja o mogućnosti značajnih negativnih utjecaja Plana na ciljeve očuvanja ekološke mreže.

Uzevši u obzir opće ciljeve i programska polazišta izrade Plana, Prethodnom ocjenom može se isključiti mogućnost značajnih negativnih utjecaja na cjelovitost i ciljeve očuvanja ekološke mreže.

Slijedom navedenog i sukladno članku 48. stavku 5. Zakona o zaštiti prirode, te primjenom članka 46. stavka 2. tog Zakona, riješeno je kao u izreci.

Odredbama članka 46. stavka 2. Zakona o zaštiti prirode propisano je da Upravno tijelo provodi Prethodnu ocjenu i Glavnu ocjenu za strategije, planove i programe koji se pripremaju i/ili donose na lokalnoj razini, kao i za one koji se pripremaju i/ili donose na lokalnoj razini, a za koje je posebnim propisom kojim se uređuje zaštita okoliša određena obveza strateške procjene ili ocjene o potrebi strateške procjene.

Sukladno odredbama članka 48. stavka 5. Zakona, ako nadležno tijelo isključi mogućnost značajnih negativnih utjecaja strategije, plana ili programa na ciljeve očuvanja i cjelovitost područja ekološke mreže, donosi rješenje da je strategija, plan ili program prihvatljiv za ekološku mrežu.

Sukladno odredbama članka 51. stavka 2. Zakona, rješenje iz članka 48. stavka 5. se objavljuje na internetskim stranicama Sisačko-moslavačke županije.

Sukladno članku 8. stavku 1. točki 1. Zakona o upravnim pristojbama („Narodne novine“, broj 115/2016 i 114/2022) nositelj izrade je oslobođen plaćanja upravnih pristojbi.

UPUTA O PRAVNOM LIJEKU

Protiv ovog Rješenja može se izjaviti žalba Ministarstvu gospodarstva i održivog razvoja u roku od petnaest (15) dana od dana dostave Rješenja. Žalba se predaje Upravnom odjelu za poljoprivredu, ruralni razvoj, zaštitu okoliša i prirode Sisačko-moslavačke županije, Zagrebačka 44, 44000 Sisak, pisano, neposredno ili poštom, a može se izjaviti i usmeno u zapisnik.

PROČELNICA
Anita Sinjeri-Ibrišević, dr.med.vet.

Dostaviti:

1. Grad Popovača, Trg grofova Erdodyja 5, 4
2. Ministarstvo gospodarstva i održivog razvoja, ceste 80, 10000 Zagreb,
3. spis.

ANITA SINJERI-IBRIŠEVIĆ

HR-97281037581



Elektronički potpisano: 08.12.2023T12:30:06 (UTC:2023-12-08T11:30:06Z)

Provjera: <https://epotpis.rdd.hr/provjera>

Broj zapisa: 8a39df3f-aaca-4d4f-9eae-a35a447935a1

Sisačko-moslavačka županija
Upravni odjel za poljoprivredu, ruralni razvoj,
zaštitu okoliša i prirode





REPUBLIKA HRVATSKA
SISAČKO-MOSLAVAČKA ŽUPANIJA

GRAD POPOVAČA

GRADONAČELNIK

KLASA: 350-02/23-01/20

URBROJ: 2176/16-01-23-15

Popovača, 13.12.2023.

Temeljem članka 64. stavak 3. *Zakona o zaštiti okoliša* („Narodne novine“ br. 80/13., 153/13., 78/15., 12/18 i 118/18), članka 31. stavak 4. *Uredbe o strateškoj procjeni utjecaja strategije, plana i programa na okoliš* („Narodne novine“ broj 03/17) i članka 36. Statuta Grada Popovače („Službene novine Grada Popovače“ broj 6/15-pročišćeni tekst, 1/18, 2/21) te nakon provedenog postupka ocjene o provedbi strateške procjene utjecaja na okoliš, Gradonačelnik Grada Popovače donosi

ODLUKU

kojom se utvrđuje da nije potrebno provesti stratešku procjenu utjecaja na okoliš za
X. izmjene i dopune Prostornog plana uređenja Grada Popovače

Članak 1.

Gradonačelnik Grada Popovače donio je 26. listopada 2023. godine *Odluku o započinjanju postupka ocjene o potrebi provedbe strateške procjene utjecaja na okoliš za X. izmjene i dopune Prostornog plana uređenja Grada Popovače – u daljnjem tekstu: Plan* (KLASA: 350-02/23-01/20, URBROJ: 2176/16-01-23-1) prema kojoj je Upravni odjel za komunalni sustav i prostorno planiranje Grada Popovače proveo postupak Ocjene o potrebi strateške procjene utjecaja na okoliš.

U postupku Ocjene o potrebi strateške procjene utvrđeno je da Plan neće imati vjerojatno značajan utjecaj na okoliš na osnovu čega se utvrđuje da **nije potrebno provesti stratešku procjenu utjecaja na okoliš.**

Članak 2.

Osnovni razlozi za izradu Plana navedeni su u nacrtu Odluke o izradi Plana:

Razlog izrade ID Plana je stvaranje potrebnih prostorno-planskih preduvjeta unutar granica obuhvata Plana kojima će se doprinijeti svrhovitom korištenju prostora u funkciji ravnomjernog i održivog gospodarskog i društvenog razvoja.

Ovim ID Plana izvršiti će se:

- *razmatranje inicijative Upravnog odjela za prostorno uređenje graditeljstvo i obnovu Sisačko-moslavačke županije za proširenja građevinskog područja u granicama obuhvata UPU naselja Popovača (južno od Neuropsihijatrijske bolnice dr. Ivan Barbot) te proširenje građevinskog područja istočno od Jelengradske ulice u zoni Neuropsihijatrijske bolnice*
- *razmatranje prijedloga za izmjenu odredbi vezano na minimalnu širinu prometnog pristupa*
- *eventualno usklađenje sa zahtjevima javnopravnih tijela;*

- *izmjene tekstualnog i grafičkog dijela Plana temeljem razmatranja prijedloga i inicijativa pravnih i fizičkih osoba za izmjene Plana koji su podneseni Gradu Popovači sukladno čl. 85. Zakona zaključno do 1. prosinca 2023. godine;*
- *ispravci uočenih tehničkih pogrešaka i/ili planskih postavki u tekstualnom i grafičkom dijelu Plana za koje je uočeno da dovode do problema u provedbi Plana, a sukladno zahtjevima Nositelja izrade.*

Članak 3.

U cilju utvrđivanja vjerojatno značajnog utjecaja na okoliš Upravni odjel za komunalni sustav i prostorno planiranje Grada Popovače zatražio je mišljenja tijela i/ili osoba određenih posebnim propisima navedenih u članku 9. *Odluke o započinjanju postupka ocjene o potrebi provedbe strateške procjene utjecaja na okoliš.*

Do roka za očitovanje zaprimljena su sljedeća mišljenja:

1. Hrvatske vode, Vodnogospodarski odjel za srednju i donju Savu, Šetaliste braće Radića 22, 35.000 Slavonski Brod – dopis KLASA: 350-02/06-01/0000007, URBROJ: 374-21-1-23-83 od 20.11.2023. – u dopisu se navodi kako smatraju da nije potrebno provesti stratešku procjenu utjecaja plana na okoliš.
2. Ministarstvo poljoprivrede, Uprava za poljoprivredno zemljište, biljnu proizvodnju i tržište, Ul. grada Vukovara 78, 10 000 Zagreb – dopis KLASA: 350-02/23-01/532, URBROJ: 525-06/196-23-2 od 10. studenog 2023. – u dopisu se upućuje da zahtjev za pribavljanje mišljenja treba uputiti nadležnom tijelu lokalne, odnosno županijske razine prema danim uputama.
3. Javna ustanova za upravljanje zaštićenim dijelovima prirode Sisačko-moslavačke županije - Trg grofova Erdődyja 17, 44317 Popovača – dopis KLASA: 350-02/23-01/01, URBROJ: 2176-134-23-02 od 8.11.2023. – u dopisu se navodi da nije potrebno provoditi postupak strateške procjene utjecaja na okoliš.
4. Upravni odjel za poljoprivredu, ruralni razvoj, zaštitu okoliša i prirode, Odsjek za zaštitu prirode Sisačko-moslavačke županije, Zagrebačka 44, 44000 Sisak – dopis KLASA: 351-03/23-05/24, URBROJ: 2176-09-03/3-23-4 od 24.11.2023. – u dopisu se navodi kako smatraju da nije potrebno provoditi postupak strateške procjene utjecaja plana na okoliš ukoliko je Plan prihvatljiv za ekološku mrežu.

Članak 4.

U mišljenju Upravnog odjela za poljoprivredu, ruralni razvoj, zaštitu okoliša i prirode Sisačko-moslavačke županije od 24. studenog 2023. navedeno je kako se smatra da nije potrebno provoditi postupak strateške procjene utjecaja plana na okoliš ukoliko je Plan prihvatljiv za ekološku mrežu.

Članak 5.

Upravni odjel za poljoprivredu, ruralni razvoj, zaštitu okoliša i prirode Sisačko-moslavačke županije izdao je rješenje (KLASA: UP/I-352-01/23-05/06, URBROJ: 2176-09-03/3-23-2 od 8. prosinca 2023.) u kojem je navedeno da je Plan prihvatljiv za ekološku mrežu, a u kojem se navodi: *Uvidom u dostavljenu dokumentaciju, ustanovljeno je da se izmjene predložene Planom odnose na izmjene elemenata Plana izvan obuhvata područja ekološke mreže, sukladno Uredbi o ekološkoj mreži i nadležnostima javnih ustanova za upravljanje područjima ekološke mreže („Narodne novine”, broj 80/2019), te izmjene koje svojom prirodom ne mogu imati negativan utjecaj na ciljeve očuvanja i cjelovitost ekološke mreže... Uzevši u obzir opće ciljeve i programska polazišta izrade Plana, Prethodnom ocjenom može se isključiti mogućnost značajnih negativnih utjecaja na cjelovitost i ciljeve očuvanja ekološke mreže.*

Članak 6.

Upravni odjel za komunalni sustav i prostorno planiranje Grada Popovače dužan je informirati javnost, sukladno odredbama *Zakona o zaštiti okoliša* i odredbama *Uredbe o informiranju i sudjelovanju javnosti i zainteresirane javnosti u pitanjima zaštite okoliša* ("Narodne novine" broj 64/08), kojima se uređuje informiranje javnosti i zainteresirane javnosti u pitanjima zaštite okoliša.

Članak 7.

Ova Odluka stupa na snagu danom donošenja i biti će objavljena na službenim mrežnim stranicama Grada Popovače i u Službenim novinama Grada Popovače.

GRADONAČELNIK
Josip Mišković, ing.el.



DOSTAVITI:

1. Upravni odjel za komunalni sustav i prostorno planiranje Grada Popovače,
2. Službeni glasnik na web stranici,
3. Arhiva

GRAD POPOVAČA
X. IZMJENE I DOPUNE
PROSTORNOG PLANA UREĐENJA
GRADA POPOVAČE

4.
PRILOZI

IV.4. Izvješće o javnoj raspravi



REPUBLIKA HRVATSKA
SISAČKO – MOSLAVAČKA ŽUPANIJA
GRAD POPOVAČA

Upravni odjel za komunalni sustav
i prostorno planiranje

KLASA: 350-02/23-01/18

URBROJ: 2176/16-04/1-24-44

Popovača, 11. listopada 2024.

Na temelju članka 102. Zakona o prostornom uređenju ("Narodne novine" broj 153/13., 65/17, 114/18, 39/19, 98/19 i 67/23 – dalje u tekstu: Zakon), nositelj izrade – Upravni odjel za komunalni sustav i prostorno planiranje Grada Popovače i odgovorni voditelj u ime stručnog izrađivača – tvrtke APE d.o.o. iz Zagreba, u postupku izrade X. izmjena i dopuna Prostornog plana uređenja Grada Popovače (dalje u tekstu: Plan), izradili su

IZVJEŠĆE O JAVNOJ RASPRAVI O PRIJEDLOGU X. IZMJENA I DOPUNA PROSTORNOG PLANA UREĐENJA GRADA POPOVAČE

1. Uvod

Odluka o izradi X. Izmjena i dopuna Prostornog plana uređenja Grada Popovače usvojena je na 29. sjednici Gradskog vijeća Grada Popovače održanoj 19. prosinca 2023. godine. Navedena odluka objavljena je u „Službenim novinama Grada Popovače“ broj 13/23.

Gradonačelnik Grada Popovače donio je 23. kolovoza 2024. godine Odluku o utvrđivanju Prijedloga X. izmjena i dopuna Prostornog plana uređenja Grada Popovače (KLASA: 350-02/23-01/18; URBROJ: 2176/16-01-24-25).

Sukladno odluci Gradonačelnika i u skladu s člankom 81. Zakona, nositelj izrade proveo je javnu raspravu o prijedlogu Plana.

2. Javna rasprava s javnim izlaganjem

Nositelj izrade objavio je javnu raspravu u „Večernjem listu“ dana 30. kolovoza 2024 godine. Javna rasprava objavljena je 29. kolovoza 2024. i na mrežnim stranicama Grada Popovače (www.popovaca.hr) te na mrežnim stranicama Ministarstva prostornoga uređenja, graditeljstva i državne imovine (<https://mgipu.gov.hr/>).

Posebna obavijest temeljem članka 97. Zakona upućena je na adrese javnopravnih tijela određenih Odlukom o izradi. Popis pozvanih na javnu raspravu sastavni je dio Posebne obavijesti i nalazi se u prilogu ovog Izvješća.

U objavi je sukladno članku 96. st.4. Zakona navedeno:

- **mjesto, datum početka i trajanje javnog uvida:** javni uvid organiziran je u razdoblju od 3. do 17. rujna 2024. godine (petnaest dana). U vrijeme trajanja javnog uvida prijedlog Plana bio je dostupan u prostorijama Doma kulture u Popovači, Trg grofova Erdödyja 18 (1. kat), radnim danom od 8 do 14 sati. Prijedlog plana bio je dostupan i na mrežnim stranicama Grada Popovače;

- **mjesto i datum javnog izlaganja:** 11. rujna 2024. godine (srijeda) u Domu kulture u Popovači, Trg grofova Erdödyja 18 s početkom u 11 sati.
- **rok za dostavu pisanih očitovanja, mišljenja, prijedloga i primjedbi na prijedlog Plana:** do zaključno 17. rujna 2024. godine.

Tijekom javne rasprave prijedlog Plana izložen javnom uvidu sadržavao je sukladno čl. 95. Zakona tekstualni dio plana, grafički dio plana, obrazloženje plana i sažetak za javnost.

U tijeku javne rasprave **javno izlaganje** održano je 11. rujna 2024. godine s početkom u 11. sati. Javno izlaganje vodio je Gradonačelnik g. Josip Mišković. Prijedlog Plana predstavila je Mirela Ćordaš, odgovorni voditelj izrade nacрта prijedloga Plana i predstavnica stručnog izrađivača – tvrtke APE d.o.o. iz Zagreba.

O javnom izlaganju vođen je zapisnik. Na primjedbe i prijedloge na prijedlog Plana izrečene tijekom javnog izlaganja odgovori su dani tijekom javnog izlaganja.

Zapisnik s popisom prisutnih na javnom izlaganju sastavni je dio ovoga izvješća.

3. Očitovanja, primjedbe i prijedlozi

U roku do zaključivanja javne rasprave o prijedlogu Plana pristiglo je:

- 7 (sedam) očitovanja javnopravnih tijela po posebnoj obavijesti
- 6 (šest) pisanih prijedloga i primjedbi sudionika predanih do roka za predaju primjedbi.

Nije bilo očitovanja, mišljenja, prijedloga i primjedbi zaprimljenih nakon roka za dostavu primjedbi.

- **popis sudionika u javnoj raspravi čija su mišljenja, prijedlozi i primjedbe na prijedlog prostornog plana prihvaćeni, djelomično prihvaćeni ili nisu imali primjedbi na prijedlog plana u dostavljenom očitovanju**
 - MUP, Ravnateljstvo civilne zaštite, Služba civilne zaštite Sisak
 - HAKOM, Ulica R. Frangeša Mihanovića 9, Zagreb
 - INA d.d., Istraživanje i proizvodnja nafte i plina, Av. V. Holjevca 10, Zagreb
 - HOPS d.d., Sektor za razvoj, priključenja, izgradnju i upravljanje imovinom. Kupska 4, Zagreb
 - Zavod za prostorno uređenje Sisačko-moslavačke županije, Trg bana Josipa Jelačića 6, Sisak
 - Ministarstvo poljoprivrede, šumarstva i ribarstva, Ul. grada Vukovara 78, Zagreb
 - Katica Šerbecki, Kutina
 - Ministarstvo pravosuđa, uprave i digitalne transformacije, Uprava za zatvorski sustav i probaciju, Kaznionica u Lipovici-Popovači, Popovača
 - Mišković Dragan, Popovača
 - Valsil d.o.o., Dubrovačka 2, Kutina
- **mišljenja, prijedlozi i primjedbe sudionika u javnoj raspravi koji nisu prihvaćeni**
 - HŽ INFRASTRUKTURA d.o.o., Mihanovićeve ulica 12, Zagreb
 - Mario Špoljarić, Gornja Gračenica
 - Ivana i Jurica Kahlina, Martinska Ves

Popis sudionika u javnoj raspravi sa sažetkom navedenih primjedbi te razlozima neprihvatanja odnosno djelomičnog prihvaćanja primjedbi sastavni su dio ovog izvješća.

Zaključak

Istekom roka za očitovanja okončan je postupak javne rasprave. S obzirom na prihvaćene primjedbe Plan se sukladno članku 104. Zakona upućuje na ponovnu javnu raspravu.

Prilozi ovom Izvješću:

1. Objava javne rasprave
2. Preslika objave javne rasprave iz tiska – Večernji list
3. Preslika objave javne rasprave s mrežne stranice Grada Popovače
4. Preslika objave javne rasprave s mrežne stranice Ministarstva prostornoga uređenja, graditeljstva i državne imovine
5. Posebna pisana obavijest o javnoj raspravi s popisom pozvanih sudionika u javnoj raspravi
6. Zapisnik s popisom prisutnih na javnom izlaganju
7. Popis sudionika u javnoj raspravi čija su mišljenja, prijedlozi i primjedbe na prijedlog Plana prihvaćeni, nisu prihvaćeni ili su djelomično prihvaćeni s razlozima neprihvaćanja
8. Očitovanja javnopravnih tijela

Odgovorni voditelj izrade
nacrtu prijedloga Plana



MARIJANA ZLODRE UJDUR
mag. ing. arch.
OVLASŢENA ARHITEKTICA
URBANISTICA
A-U 813

Marijana Zlodre Ujdur, mag. ing. arch.

Pročelnica Upravnog odjela za komunalni
sustav i prostorno planiranje Grada
Popovače



Ivka Nikolić Jež, dipl. ing. geod.



REPUBLIKA HRVATSKA
SISAČKO – MOSLAVAČKA ŽUPANIJA
GRAD POPOVAČA
Upravni odjel za komunalni sustav
i prostorno planiranje

KLASA: 350-02/23-01/18
URBROJ: 2176/16-04/1-24-26
Popovača, 29. kolovoza 2024.

Na temelju članka 96. st. 4. Zakona o prostornom uređenju („Narodne novine“ broj 153/13, 65/17, 114/18, 39/19, 98/19 i 67/23), Odluke o izradi X. Izmjena i dopuna Prostornog plana uređenja Grada Popovače (“Službene novine Grada Popovače“ broj 13/23) te Odluke Gradonačelnika o utvrđivanju prijedloga X. Izmjena i dopuna Prostornog plana uređenja Grada Popovače za javnu raspravu (KLASA: 350-02/23-01/18; URBROJ: 2176/16-01-24-25), Upravni odjel za komunalni sustav i prostorno planiranje Grada Popovače objavljuje

JAVNU RASPRAVU o prijedlogu X. Izmjena i dopuna Prostornog plana uređenja Grada Popovače

1. Javna rasprava o prijedlogu X. Izmjena i dopuna Prostornog plana uređenja Grada Popovače (dalje u tekstu: Plan) održati će se u razdoblju od **03.09. do 17.09.2024.** godine (petnaest dana).
2. U vrijeme trajanja javne rasprave prijedlog Plana biti će izložen javnom uvidu u **Domu kulture u Popovači**, Trg grofova Erdödyja 18 (1. kat), radnim danom od 8 do 14 sati.
3. Prijedlog plana u vrijeme trajanja javnog uvida biti će objavljen i na službenim mrežnim stranicama Grada Popovače (www.popovaca.hr).
4. Nositelj izrade i izrađivač Plana održat će javno izlaganje o prijedlogu Plana u Domu kulture u Popovači, Trg grofova Erdödyja 18 (1. kat), **dana 11.09.2024. (srijeda) s početkom u 11 sati.**
5. Zainteresirane osobe mogu sudjelovati u javnoj raspravi na način da imaju pravo pristupa na javni uvid u prijedlog Plana, da postavljaju pitanja tijekom javnog izlaganja o predloženim rješenjima na koja usmeno odgovaraju osobe koje vode javno izlaganje, da daju prijedloge i primjedbe u zapisnik za vrijeme javnog izlaganja te upućuju nositelju izrade pisane prijedloge i primjedbe u roku određenom ovom objavom.
6. Pisani prijedlozi i primjedbe na prijedlog Plana mogu se dati za vrijeme trajanja javne rasprave, a **zaključno do 17.09.2024.** godine osobno predajom u pisarnicu Grada Popovače, slanjem poštom nositelju izrade na adresu Grad Popovača, Trg grofova Erdödyja 10, 44317 Popovača ili putem elektronske pošte na adresu: grad@popovaca.hr.
7. U pripremi Izvješća o javnoj raspravi uzeti će se u obzir samo prijedlozi i primjedbe koji se odnose na prijedlog plana, koji su dostavljeni u roku te koji su čitko napisani i potpisani imenom i prezimenom s navedenom adresom podnositelja.

PROČELNICA
Ivka Nikolić Jež, dipl.ing.geod.



**REPUBLIKA HRVATSKA
SISAČKO - MOSLAVAČKA ŽUPANIJA
GRAD POPOVAČA**

Upravni odjel za komunalni sustav
i prostorno planiranje

KLASA: 350-02/23-01/18
URBROJ: 2176/16-04/1-24-26
Popovača, 29. kolovoza 2024.

Na temelju članka 96. st. 4. Zakona o prostornom uređenju („Narodne novine“ broj 153/13, 65/17, 114/18, 39/19, 98/19 i 67/23), Odluke o izradi X. Izmjena i dopuna Prostornog plana uređenja Grada Popovače („Službene novine Grada Popovače“ broj 13/23) te Odluke Gradonačelnika o utvrđivanju prijedloga X. Izmjena i dopuna Prostornog plana uređenja Grada Popovače za javnu raspravu (KLASA: 350-02/23-01/18; URBROJ: 2176/16-01-24-25), Upravni odjel za komunalni sustav i prostorno planiranje Grada Popovače objavljuje

**JAVNU RASPRAVU
o prijedlogu X. Izmjena i dopuna Prostornog plana uređenja
Grada Popovače**

1. Javna rasprava o prijedlogu X. Izmjena i dopuna Prostornog plana uređenja Grada Popovače (dalje u tekstu: Plan) održati će se u razdoblju od **03.09. do 17.09.2024.** godine (petnaest dana).
2. U vrijeme trajanja javne rasprave prijedlog Plana biti će izložen javnom uvidu u **Domu kulture u Popovači**, Trg grofova Erdödyja 18 (1. kat), radnim danom od 8 do 14 sati.
3. Prijedlog plana u vrijeme trajanja javnog uvida biti će objavljen i na službenim mrežnim stranicama Grada Popovače (www.popovaca.hr).
4. Nositelj izrade i izrađivač Plana održat će javno izlaganje o prijedlogu Plana u **Domu kulture u Popovači**, Trg grofova Erdödyja 18 (1. kat), **dana 11.09.2024. (srijeda) s početkom u 11 sati.**
5. Zainteresirane osobe mogu sudjelovati u javnoj raspravi na način da imaju pravo pristupa na javni uvid u prijedlog Plana, da postavljaju pitanja tijekom javnog izlaganja o predloženim rješenjima na koja usmeno odgovaraju osobe koje vode javno izlaganje, da daju prijedloge i primjedbe u zapisnik za vrijeme javnog izlaganja te upućuju nositelju izrade pisane prijedloge i primjedbe u roku određenom ovom objavom.
6. Pisani prijedlozi i primjedbe na prijedlog Plana mogu se dati za vrijeme trajanja javne rasprave, a **zaključno do 17.09.2024.** godine osobno predajom u pisarnicu Grada Popovače, slanjem poštom nositelju izrade na adresu Grad Popovača, Trg grofova Erdödyja 10, 44317 Popovača ili putem elektronske pošte na adresu: grad@popovaca.hr.
7. U pripremi Izvješća o javnoj raspravi uzeti će se u obzir samo prijedlozi i primjedbe koji se odnose na prijedlog plana, koji su dostavljeni u roku te koji su čitko napisani i potpisani imenom i prezimenom s navedenom adresom podnositelja.

PROČELNICA
Ivka Nikolić Jež, dipl.ing.geod.



02.09.2024.

Javna rasprava o prijedlogu X. Izmjena i dopuna Prostornog plana uređenja Grada Popovače

UO za komunalni sustav i prostorno planiranje objavljuje Javnu raspravu o prijedlogu X. Izmjena i dopuna Prostornog plana uređenja Grada Popovače koja će se održati u razdoblju od 03.09. do 17.09.2024. godine.

REPUBLIKA HRVATSKA
SISAČKO – MOŠLAVAČKA ŽUPANIJA
GRAD POPOVAČA
Upravni odjel za komunalni sustav
i prostorno planiranje

KLASA: 350-02/23-01/18
URBROJ: 2176/16-04/1-24-26
Popovača, 29. kolovoza 2024.

Na temelju članka 96. st. 4. Zakona o prostornom uređenju („Narodne novine“ broj 153/13, 65/17, 114/18, 39/19, 98/19 i 67/23), Odluke o izradi X. Izmjena i dopuna Prostornog plana uređenja Grada Popovače („Službene novine Grada Popovače“ broj 13/23) te Odluke Gradonačelnika o utvrđivanju prijedloga X. Izmjena i dopuna Prostornog plana uređenja Grada Popovače za javnu raspravu (KLASA: 350-02/23-01/18; URBROJ: 2176/16-01-24-25), Upravni odjel za komunalni sustav i prostorno planiranje Grada Popovače objavljuje

JAVNU RASPRAVU o prijedlogu X. Izmjena i dopuna Prostornog plana uređenja Grada Popovače

1. Javna rasprava o prijedlogu X. Izmjena i dopuna Prostornog plana uređenja Grada Popovače (dalje u tekstu: Plan) održati će se u razdoblju od 03.09. do 17.09.2024. godine (petnaest dana).
2. U vrijeme trajanja javne rasprave prijedlog Plana biti će izložen javnom uvidu u Domu kulture u Popovači, Trg grofova Erdödyja 18 (1. kat), radnim danom od 8 do 14 sati.
3. Prijedlog plana u vrijeme trajanja javnog uvida biti će objavljen i na službenim mrežnim stranicama Grada Popovače (www.popovaca.hr).
4. Nositelj izrade i izrađivač Plana održat će javno izlaganje o prijedlogu Plana u Domu kulture u Popovači, Trg grofova Erdödyja 18 (1. kat), dana 11.09.2024. (srijeda) s početkom u 11 sati.
5. Zainteresirane osobe mogu sudjelovati u javnoj raspravi na način da imaju pravo pristupa na javni uvid u prijedlog Plana, da postavljaju pitanja tijekom javnog izlaganja o predloženim rješenjima na koja usmeno odgovaraju osobe koje vode javno izlaganje, da daju prijedloge i primjedbe u zapisnik za vrijeme javnog izlaganja te upućuju nositelju izrade pisane prijedloge i primjedbe u roku određenom ovom objavom.
6. Pisani prijedlozi i primjedbe na prijedlog Plana mogu se dati za vrijeme trajanja javne rasprave, a zaključno do 17.09.2024. godine osobno predajom u pisarnicu Grada Popovače, slanjem poštom nositelju izrade na adresu Grad Popovača, Trg grofova Erdödyja 10, 44317 Popovača ili putem elektronske pošte na adresu: grad@popovaca.hr.
7. U pripremi Izvješća o javnoj raspravi uzeti će se u obzir samo prijedlozi i primjedbe koji se odnose na prijedlog plana, koji su dostavljeni u roku te koji su čitko napisani i potpisani imenom i prezimenom s navedenom adresom podnosioca.

PROČELNICA
Ivka Nikolić Jež, dipl.ing.geod.

- TEKST- X ID PPUG Popovača PP
SAŽETAK- X ID PPUG Popovača PP
1 GRANICE- X ID PPUG Popovača PP
2 KORIŠTENJE I NAMJENA PROSTORA- X ID PPUG Popovača PP
3.1 PROMET- X ID PPUG Popovača PP
3.2 POŠTA I EK- X ID PPUG Popovača PP
3.3. FLIN I NAFTA- X ID PPUG Popovača PP
3.4 ELEKTROENERGETIKA- X ID PPUG Popovača PP
3.5 VODOOPSKRBA- X ID PPUG Popovača PP
3.6 ODVODNJA- X ID PPUG Popovača PP
4.a UVJETI KORIŠTENJA- X ID PPUG Popovača PP
4.b UVJETI KORIŠTENJA- X ID PPUG Popovača PP
5 X ID PPUG Popovača PP-GP 01
5 X ID PPUG Popovača PP-GP 02
5 X ID PPUG Popovača PP-GP 03
5 X ID PPUG Popovača PP-GP 04
5 X ID PPUG Popovača PP-GP 05
5 X ID PPUG Popovača PP-GP 06
5 X ID PPUG Popovača PP-GP 07
5 X ID PPUG Popovača PP-GP 08
5 X ID PPUG Popovača PP-GP 09
5 X ID PPUG Popovača PP-GP 10
5 X ID PPUG Popovača PP-GP 11
5 X ID PPUG Popovača PP-GP 12
5 X ID PPUG Popovača PP-GP 13
5 X ID PPUG Popovača PP-GP 14
5 X ID PPUG Popovača PP-GP 15
5 X ID PPUG Popovača PP-GP 16
5 X ID PPUG Popovača PP-GP sve

VIJESTI

22.10.2024.
Radovi na uređenju groblja na području Grada Popovače

21.10.2024.
Udruga žena Grada Popovače obilježila Dane kruha

21.10.2024.
KUD 'Stjepan Šajnović' iz Osekova uspješno se predstavio u 'Dobro jutro, Hrvatska'

21.10.2024.
Obavijest o privremenom zatvaranju ceste u Strušću

19.10.2024.
Plesni par Mia i Lukas odlični na natjecanju u Stavonskom Brodu

19.10.2024.
Popovača domaćin Međunarodnog stručnog skupa „Gospodarski značaj hladnokrvnih pasmina konja“

15.10.2024.
Dani kruha i zahvalnosti za plodove zemlje obilježeni u OŠ Zorke Sever

15.10.2024.
Informacije vezane uz isplatu jednokratnog novčanog primanja umirovljenicima

15.10.2024.
PULS 'Moslavački štrik' izlaže u Zagrebu

14.10.2024.
Održana centralna svečanost programa 'Dani kruha i zahvalnosti za plodove zemlje'

ARIVA VIJESTI

USKORO U POPOVAČI

ČETVRTAK, 10.10.2024.
12. listopada 2024. Popovača: Dani kruha i zahvalnosti za plodove zemlje

POPOVAČA
naš grad



JAVNA NABAVA



JAVNI POZIVI



SUBVENCIJE



POTPORE

Informacije o javnim raspravama

29.08.2024. - Informacija o ponovljenoj javnoj raspravi o Prijedlogu izmjena i dopuna Prostornog plana uređenja Općine Cista Provo

29.08.2024. | pdf (731 kb)

29.08.2024. - Informacija o javnoj raspravi o prijedlogu X. Izmjena i dopuna Prostornog plana uređenja Grada Popovače

29.08.2024. | pdf (288 kb)

29.08.2024. - Informacija o javnoj raspravi o prijedlogu VI. Izmjena i dopuna Urbanističkog plana uređenja naselja Popovača, Grad Popovača

29.08.2024. | pdf (287 kb)

29.08.2024. - Informacija o javnoj raspravi o prijedlogu V. Izmjena i dopuna Prostornog plana uređenja Općine Gračišće

29.08.2024. | pdf (201 kb)

28.08.2024. - Informacija o javnoj raspravi o prijedlogu Izmjena i dopuna Prostornog plana Grada Zagreba i Strateškoj studiji utjecaja Izmjena i dopuna Prostornog plana Grada Zagreba na okoliš

28.08.2024. | pdf (230 kb)

[Prijedlog izmjena i dopuna Prostornog plana Grada Zagreba](#)



30.08.2024. | poveznica

28.08.2024. - Informacija o javnoj raspravi o prijedlogu Izmjena i dopuna Prostornog plana Osječko-baranjske županije i Strateškoj studiji o utjecaju VI. Izmjena i dopuna Prostornog plana Osječko-baranjske županije na okoliš

28.08.2024. | pdf (132 kb)

27.08.2024. - Informacija o ponovnoj javnoj raspravi o prijedlogu II. Izmjena i dopuna Prostornog plana uređenja Općine Gorjani

27.08.2024. | pdf (444 kb)

27.08.2024. - Informacija o ponovnoj javnoj raspravi o prijedlogu III. Izmjena i dopuna Prostornog plana uređenja Općine Netretić

27.08.2024. | pdf (125 kb)

27.08.2024. - Informacija o javnoj raspravi o Prijedlogu VII. izmjena i dopuna Prostornog plana uređenja Grada Kutine

27.08.2024. | pdf (190 kb)



REPUBLIKA HRVATSKA
SISAČKO – MOSLAVAČKA ŽUPANIJA
GRAD POPOVAČA

Upravni odjel za komunalni sustav
i prostorno planiranje

KLASA: 350-02/23-01/18
URBROJ: 2176/16-04/2-24-27
Popovača, 29. kolovoza 2024.

| | | | |
|-------------|----|------|------|
| Primljeno | | | |
| Prepisano | | | |
| Sravnjeno | | | |
| Otpremljeno | 30 | -08- | 2024 |

PREDMET: Posebna obavijest o javnoj raspravi o prijedlogu X. Izmjena i dopuna Prostornog plana uređenja Grada Popovače
- *dostavlja se*

Poštovani,

Grad Popovača pokrenuo je izradu X. Izmjena i dopuna Prostornog plana uređenja Grada Popovače (Odluka o izradi X. Izmjena i dopuna Prostornog plana uređenja Grada Popovače - "Službene novine Grada Popovače" broj 13/23).

Sukladno članku 97. Zakona o prostornom uređenju („Narodne novine“ broj 153/13, 65/17, 114/18, 39/19, 98/19 i 67/23) dostavljamo vam posebnu obavijest o javnoj raspravi o prijedlogu X. Izmjena i dopuna Prostornog plana uređenja Grada Popovače (dalje u tekstu: Plan).

Javna rasprava o prijedlogu Plana održati će se u razdoblju od **03.09. do 17.09.2024.** godine (petnaest dana). U vrijeme trajanja javne rasprave prijedlog Plana biti će izložen javnom uvidu u **Domu kulture u Popovači**, Trg grofova Erdödyja 18 (1. kat), radnim danom od 8 do 14 sati.

Prijedlog plana u vrijeme trajanja javnog uvida biti će objavljen i na službenim mrežnim stranicama Grada Popovače (www.popovaca.hr).

Nositelj izrade i izrađivač Plana održat će javno izlaganje o prijedlogu Plana u Domu kulture u Popovači, Trg grofova Erdödyja 18 (1. kat), **dana 11.09.2024. (srijeda) s početkom u 11 sati.**

Pozivamo Vas da sudjelujete u javnoj raspravi na način da najkasnije do kraja javne rasprave odnosno **do 17.09.2024.** godine na adresu nositelja izrade (Grad Popovača, Trg grofova Erdödyja 10, 44317 Popovača) dostavite svoje mišljenje sukladno članku 101. Zakona o prostornom uređenju. Ukoliko mišljenje ne dostavite u navedenom roku smatrat će se da je mišljenje dano.

Za eventualne dodatne informacije možete kontaktirati Upravni odjel za komunalni sustav i prostorno planiranje Grada Popovače – g. Dražen Valjavec, tel. 044/679-750, e-mail: drazen.valjavec@popovaca.hr.

S poštovanjem,

PROČELNICA
Ivka Nikolić Jež, dipl.ing.geod.

DOSTAVITI:

1. Ministarstvo gospodarstva i održivog razvoja, Uprava za zaštitu prirode, Radnička cesta 80, 10000 Zagreb

2. Ministarstvo kulture i medija, Uprava za zaštitu kulturne baštine, Konzervatorski odjel u Sisku, Nikole Tesle 17, 44 000 Sisak
3. Ministarstvo obrane, Uprava za materijalne resurse, Služba za nekretnine, graditeljstvo i zaštitu okoliša, Trg kralja Petra Krešimira IV br.1, 10 000 Zagreb
4. Ministarstvo prostornoga uređenja, graditeljstva i državne imovine, Pisarnica za podneske vezane uz državnu imovinu, Dežmanova 10, 10000 Zagreb
5. Ministarstvo unutarnjih poslova, Policijska uprava Sisačko-moslavačka, Služba upravnih i inspekcijskih poslova, Ulica Ivana Kukuljevića Sakcinskog 24, 44 000 Sisak
6. Ministarstvo poljoprivrede, Uprava za poljoprivredno zemljište, biljnu proizvodnju i tržište, Ulica grada Vukovara 78, 10 000 Zagreb
7. Ministarstvo poljoprivrede, Uprava šumarstva, lovstva i drvne industrije, Planinska 2a, 10 000 Zagreb
8. Ministarstvo gospodarstva i održivog razvoja, Uprava vodnoga gospodarstva i zaštite mora, Ulica grada Vukovara 78, 10 000 Zagreb
9. Ministarstvo unutarnjih poslova, Ravnateljstvo civilne zaštite, Služba civilne zaštite Sisak, Ulica Ivana Kukuljevića Sakcinskog 24, 44 000 Sisak
10. Hrvatski operator prijenosnog sustava d.o.o., Sektor za razvoj, investicije i izgradnju, Služba za pripremu izgradnje i izgradnju, Kupska 4, 10 000 Zagreb
11. HEP ODS d.o.o., Elektra Križ, Trg Svetog Križa 7, 10 314 Križ
12. Hrvatska regulatorna agencija za mrežne djelatnosti, Ulica Roberta Frangeša Mihanovića 9, 10 000 Zagreb
13. Hrvatske vode, Vodnogospodarski odjel za gornju Savu, Ulica Grada Vukovara 220, 10 000 Zagreb;
14. Hrvatske autoceste, Širolina 4, 10 000 Zagreb
15. Hrvatske ceste d.o.o., Vončinina 3, 10 000 Zagreb
16. HŽ Infrastruktura d.o.o., Mihanovićeve 12, 10 000 Zagreb
17. PLINACRO d.o.o., Savska cesta 88 a, 10 000 Zagreb
18. INA Zagreb, SD istraživanje i proizvodnja nafte i plina, Avenija V. Holjevca 10, 10 000 Zagreb
19. Hrvatske šume, Uprava šuma Zagreb, Šumarija Popovača, 44 317 Popovača, Raičevac 2
20. Županijska uprava za ceste Sisačko-moslavačke županije, Ulica Antuna Cuvaja 16, 44 000 Sisak
21. Zavod za prostorno uređenje Sisačko-moslavačke županije, Trg bana Josipa Jelačića 6, 44 000 Sisak
22. Javna ustanova za upravljanje zaštićenim dijelovima prirode Sisačko-moslavačke županije, Trg grofova Erdödyja 17, 44317 Popovača
23. Sisačko-moslavačka županija, Upravni odjel za prostorno uređenje, graditeljstvo i zaštitu okoliša, Ispostava Popovača, Jelengradska 13, 44317 Popovača
24. Komunalni servisi Popovača d.o.o., 44317 Popovača, Kutinska 12
25. Moslavina d.o.o., Školska ulica 4, 44320 Kutina
26. Eko Moslavina d.o.o., Zagrebačka 1, 44 320 Kutina
27. Mjesni odbor Gornja Gračenica, Josip Vlašić,
28. Mjesni odbor Ciglenica, Luko Del Ponte,
29. Mjesni odbor Donja Gračenica, Bernarda Zorko Starčić,
30. Mjesni odbor Donja Jelenska, Grozdana Marković,
31. Mjesni odbor Stružec, Ružica Podbrežnjak,
32. Mjesni odbor Osekovo, Nikola Tomljenović,
33. Mjesni odbor Moslavačka Slatina, Vlado Gospočić,
34. Mjesni odbor Gornja Jelenska, Marijan Belančić,
35. Mjesni odbor Donja Vlahinička, Mario Božić,
36. Mjesni odbor Podbrđe, Ivan Prpek,

37. Mjesni odbor Popovača, Katarina Uremović,

38. Mjesni odbor Potok, Danijel Kosar,

39. Mjesni odbor Voloder, Danijel Sučija,

40. Gradonačelnik, ovdje

41. Predsjednik Gradskog vijeća, ovdje

42. U spis, ovdje

ZAPISNIK

s JAVNOG IZLAGANJA u sklopu JAVNE RASPRAVE
o Prijedlogu X. izmjena i dopuna Prostornog plana uređenja Grada Popovače
održanog 11. rujna 2024. godine u Domu kulture u Popovači, Trg grofova Erdődyja 18 s početkom u
11:00 sati

Gradonačelnik Josip Mišković je otvorio javno izlaganje u sklopu javne rasprave, pozdravio sve prisutne (popis prisutnih u prilogu zapisnika), te nakon kratkog uvoda predao riječ Mireli Ćordaš, dipl.ing.arh., predstavnicu izrađivača nacrta prijedloga plana (APE d.o.o. Zagreb, Ozaljska ulica 61).

Gđa. Mirela Ćordaš je zahvalila na uvodu te ukratko dala pregled dosadašnjeg tijeka izrade ovih izmjena i dopuna PPUG Popovača, ciljeve i razloge izmjena te je detaljno obrazložila planska rješenja koristeći kartografske prikaze i provedbene odredbe. Uputila je sudionike javnog izlaganja na mogućnost sudjelovanja u javnoj raspravi i to na način da sada postave pitanja ili daju prijedloge ili da iste u pisanom obliku predaju do kraja javne rasprave koja traje do 17. rujna 2024. godine.

Gđa. Mirela Ćordaš je nakon izlaganja pozvala nazočne da sudjeluju u raspravi.

G. Dario Jagačić, je izjavio da nakon saslušanog izlaganja pretpostavlja da su tražena proširenja građevinskih područja prihvaćena, a da zasebna područja da bi bila prihvaćena moraju biti veća od 5.000 m². G. Jagačić navodi da ima staru klijet koja je dobila crvenu naljepnicu nakon potresa i koju je potrebno rušiti. Po zakonu ako ju sruši i ako potom izgradi nešto veću, mora ići 4 metra od ceste, a na čestici mu je definirano klijet i dvorište što znači da bi tu mogao graditi. Problem mu predstavlja činjenica da po trenutnom zakonu/propisima ne može napraviti niti potkrovlje niti kat što mu je rečeno od njegove projektantice te ovim putem traži savjet što može napraviti.

Odgovor je dala gđa. Mirela Ćordaš. Naglasila je da se graditi može prema uvjetima za izgradnju izvan građevinskog područja. Ako postoji vinograd, može se graditi ili klijet ili vinogradarski podrum, te su uvjeti za izgradnju propisani odredbama prostornog plana. Ukoliko se radi o legalnom objektu, odnosno postojećem objektu, tada i ako su gabariti tog objekta veći od onoga što je propisano uvjetima za klijet, objekt može ostati u postojećim gabaritima.

G. Dario Jagačić je u nastavku odgovorio da se radi o legalnom objektu jer je izgrađen prije 1968. godine. Jedini problem je taj što se objekt doslovno nalazi na cesti i ako se sruši, a ne izgradi na istom mjestu.

Gđa. Mirela Ćordaš je objasnila da postojeći Zakon o gradnji definira rekonstrukciju jako široko tako da je rekonstrukcijom obuhvaćena i zamjenska gradnja, te savjetuje da bi u ovom slučaju projektant trebao proučiti što se u tim okvirima može napraviti.

G. Mario Špoljarić, je postavio upit u vezi zahtjeva koji se odnosi na zemljištu u Vinogradskoj Mikulanicl. Klijet se nalazi s donje strane, a vinograd je s gornje. Vinograd gleda na Vinogradsku Mikulanicu. Koliko je shvatio iz današnjeg izlaganja, ovom izmjenom plana maknuto je zemljište iz građevinske zone iz razloga što se na gornjoj strani nalazi vinograd. G. Špoljarić je postavio pitanje da

ukoliko izvadi vinograd, u slijedećim izmjenama to zemljište se može opet vratiti u građevinsko područje.

Gđa. Mirela Ćordaš je potvrdno odgovorila na upit. U slučaju kada čestice na kojima je vinograd, a koje imaju barem djelomično površine koje nisu pod vinogradom, iste se mogu opravdano staviti u građevinsko područje. Kako se u stvarnosti na tim česticama nalaze objekti s južne strane, u građevinsko područje je stavljena čak i veća površina.

G. Mario Špoljarić je izjavio da je na zemljištu postojeća klijet koja je legalizirana s donje strane što je sada uvršteno u građevinsko zemljište, te se tu nalaze još kuća, pomoćna zgrada i svinjac.

Gđa. Mirela Ćordaš pojašnjava da lijevo i desno od navedenog zemljišta postoje objekti koji nemaju vinograd te je u katastru upisana kuća, dvorište i pomoćne građevine te iz toga razloga se može proširiti građevinsko područje. Ali, s obzirom da je veći dio čestice vinograd, onda je taj dio maknut iz građevinskog područja i preseljen je na jug.

G. Mario Špoljarić je u nastavku komentirao da je na jednoj čestici, gledajući s gornje strane, gdje je izbačen vinograd, upisan voćnjak iako je u naravi oranica. Nastavlja da je zahtjev podnio u ime svoje bake s nadom da se donja strana uvrsti u građevinsko, a ne da se izbacij gornja strana jer je s gornje strane nedavno izvedena kanalizacija.

Gđa. Mirela Ćordaš odgovara da ukoliko na čestici nema vinograda ili voćnjaka, a želi se proširiti građevinsko područje, potrebno je prvo od strane vlasnika nekretnine podnijeti u katastru zahtjev za promjenu katastarske kulture. U svakom slučaju bilo koje prihvaćanje zahtjeva u smislu da se proširi građevinsko područje ili da se promjeni namjena, prema Zakonu o prostornom uređenju mora se ponoviti postupak javne rasprave što nije nemoguće. Prvenstveno o tome odlučuje nositelj izrade na temelju toga koliko im je to važno u ovisnosti zbog nekih drugih i važnijih projekata za grad. Grad Popovača trenutno ima u izradi izmjenu prostornog plana i urbanističkog plana uređenja, ali se izmjene urbanističkog plana ne mogu donijeti dok se ne donesu izmjene ovog prostornog plana budući da su izmjene urbanističkog plana takve da zahtijevaju izmjene unutar građevinskog područja koje su određene prostornim planom.

G. Mario Špoljarić je u nastavku dao upit vezan uz njegovu česticu 1316/2 k.o. Gračenica na kojoj je izvršeno proširenje građevinskog područja gdje ima namjeru izgraditi poljoprivrednu halu, a glasi da li je moguće još dodatno tražiti proširenje na okolne čestice ili će se to rješavati kroz iduće izmjene prostornog plana.

Gđa. Mirela Ćordaš pojašnjava da bilo tko u bilo kom trenutku može predati zahtjev za izmjenom plana nositelju izrade koji je dužan prikupljati zahtjeve, te ih zatim jednom godišnje obrađuje i odlučuje da li ide u izmjene ili ne. Grad Popovača ima dobru dinamiku izmjene planova budući da su ove već desete izmjene prostornog plana. Zaključno, u bilo kojem trenutku zahtjevi se mogu predati za slijedeće izmjene prostornog plana.


Drugih pitanja i primjedbi nije bilo.

Gđa. Mirela Ćordaš je još jednom podsjetila da je 17. rujan 2024. godine krajnji rok za dostavu primjedbi u pisanom obliku. Odgovori na primjedbe idu nakon dobivanja mišljenja županijskog zavoda za prostorno uređenje i prije sjednice gradskog vijeća.

Gđa. Mirela Ćordaš se zahvalila svima koji su sudjelovali u javnom izlaganju, pozdravila je sve prisutne i zaključila javno izlaganje.

Dovršeno u 12:15 sati.

Zapisnik vodio:
Dražen Valjavec



X. IZMJENE I DOPUNE PROSTORNOG PLANA UREĐENJA GRADA POPOVAČE

JAVNO IZLAGANJE – 11. RUJNA 2024. – POPIS PRISUTNIH

| R. br. | Ime i prezime | Institucija (za fizičke osobe ostaviti prazno) | Kontakt telefon | Kontakt e-mail | Potpis |
|--------|-------------------|---|-----------------|----------------|--------|
| 1. | MIRELA ĐORĐAŠ | APE d.o.o. Zagreb | | | |
| 2. | LIKA NIKOLIĆ JEŽI | GRAD POPOVAČA | | | |
| 3. | DRAPERIO UVAJNEC | GRAD POPOVAČA | | | |
| 4. | JOSIP MURKULIĆ | GRAD POPOVAČA | | | |
| 5. | JOSIP JAGAČIĆ | - | | | |
| 6. | DARJO JAGAČIĆ | - | | | |
| 7. | MARIO ŠPOLJARIĆ | | | | |
| 8. | HAJKA RUMJE | INA d.d. | | | |
| 9. | DARUKO RAUHOVIĆ | INA d.d. | | | |
| 10. | ZORAN ČOGELOVA | INA d.d. | | | |
| 11. | SREĆKO BARTIĆAN | VALSIL d.o.o. | | | |
| 12. | | | | | |
| 13. | ANDREA VESNICA | ZAVOD ZA PROSTORNO UREĐENJE RMZ | | | |

Obrada očitovanja, primjedbi i prijedloga zaprimljenih tijekom javne rasprave o prijedlogu X. Izmjena i dopuna PPU Grada Popovače

Javna rasprava održana od 3. do 17. rujna 2024.

Zadnji rok za primjedbe: 17. rujna 2024.

A. Očitovanja javnopravnih tijela

| Oznaka | Javnopravno tijelo | Sažetak primjedbe / prijedloga |
|---|---|--|
| O-1 | MUP, Ravnateljstvo civilne zaštite, Područni ured civilne zaštite Zagreb, Služba civilne zaštite Sisak Sisak Dopis: KLASA:350-02/24-02/6, URBROJ:511-01-364-24-2 od 9.9.2024. | Nema primjedbi. Temeljem Zakona o sustavu civilne zaštite (NN 82/15, 118/18, 31/20 i 20/21) daju Suglasnost o poštivanju zahtjeva zaštite od prirodnih i drugih nesreća u Prijedlogu X. izmjena i dopuna PPUG Popovače. |
| O-2 | HAKOM Ulica R. Frangeša Mihanovića 9, Zagreb Dopis: KLASA: 350-05/24-01/46, URBROJ:376-05-3-24-04 od 5.9.2024. | Nema primjedbi. Potvrđuju da je prijedlog X. izmjena i dopuna PPU Grada Popovače u skladu sa njihovim zahtjevima |
| O-3 | HŽ INFRASTRUKTURA d.o.o. Mihanovićeva ulica 12, Zagreb Dopis: Broj i znak: 6175/24, 1.3.1. M.R od 10.9.2024. | Zahtjev da se članak 66. točka 3. dopuni tekstem: <i>„Radi zaštite prometnih koridora potrebno je čuvati zaštitni koridor pruge M103 Dugo Selo – Novska ukupne širine 100 m mjereno simetrično na os postojeće trase (50+50 m), dok je na dijelovima trase koji se ne rekonstruiraju (samo dogradnja drugog kolosijeka uz postojeći) potrebno čuvati koridor ukupne širine 80 m mjereno na os postojeće trase pruge (40+40 m)“.</i> |
| Odgovor / obrazloženje: PRIMJEDBA SE NE PRIHVAĆA Odluka o izradi X. ID PPUG Popovača dostavljena je, sukladno čl. 90. Zakona o prostornom uređenju (NN 153/13, 65/17, 114/18, 39/19, 98/19 – dalje u tekstu: Zakon) na adrese javnopravnih tijela navedenih u Odluci – između ostalog i HŽ Infrastrukturi d.o.o.. HŽ Infrastrukturi d.o.o. odgovorili su na taj dopis i dostavili su svoje zahtjeve za izradu nacrtu X. izmjena i dopuna PPUG Popovača. U dostavljenim zahtjevima nije naveden zahtjev za dopunu članka 66. stavka 3., a koji je dostavljen tijekom javnog uvida. Čankom 101. Zakona propisan je način sudjelovanja javnopravnih tijela u javnoj raspravi: <i>(1) Javnopravno tijelo koje je dalo, odnosno trebalo dati zahtjeve za izradu prostornog plana u javnoj raspravi sudjeluje davanjem mišljenja o prihvaćanju tih zahtjeva, odnosno mišljenja o primjeni posebnog propisa i/ili dokumenta koji je od utjecaja na prostorni plan.</i> <i>(2) U mišljenju iz stavka 1. ovoga članka <u>ne mogu se postavljati novi ili drukčiji uvjeti od onih koji su dani u zahtjevima za izradu nacrtu prostornog plana.</u></i> Buduci da traženo u dopisu predstavlja novi zahtjev, što je suprotno članku 101. stavku 2. Zakona o prostornom uređenju, isto se ne može razmatrati u postupku javne rasprave o prijedlogu plana. | | |
| O-4 | INA d.d., Istraživanje i proizvodnja nafte i plina Av. V. Holjevca 10, Zagreb Dopis: znak-Re: 001/150457184/05-09-24/1330-457/AK od 17.9.2024. | Uvidom u grafičke prikaze uočeno jedu na kartografskom prikazu 3.3. Infrastrukturni sustavi mreže da su trase nekih vodova u nadležnosti INA, d.d. netočno ucrtani. Dostavljaju dwg datoteku sa točnim položajima svih vodova u nadležnosti INA d.d. na području Grada Popovače koji su dostavili u analognom obliku sa zahtjevom /očitovanjem na Odluku o izradi X. izmjena i dopuna PPUG Popovače. |
| Odgovor / obrazloženje: PRIMJEDBA SE PRIHVAĆA | | |

| Oznaka | Javnopravno tijelo | Sažetak primjedbe / prijedloga |
|--|---|--|
| O-5 | HOPS d.d., Sektor za razvoj, priključenja, izgradnju i upravljanje imovinom Kupska 4, Zagreb Dopis: KLASA: 350-05/24-01/46, URBROJ:376-05-3-24-04 od 5.9.2024. | Pregledom tekstualnog dijela plana utvrdili su da u naslovu Građevine i površine od važnosti za Državu i Županiju nedostaje naponska razina 2x400 kV za planirani dalekovod Veleševac – Međurić - Razbojište |
| Odgovor / obrazloženje: PRIMJEDBA SE PRIHVAĆA | | |
| O-6 | Zavod za prostorno uređenje Sisačko-moslavačke županije Trg bana Josipa Jelačića 6, Zagreb Dopis: KLASA: 350-02/24-01/07, URBROJ:2176-117-03-24-3 od 13.9.2024. | Dostavili su slijedeće primjedbe: 1. Službenu granicu Grada uskladiti sa službenim podacima dobivenim od Državne geodetske uprave. 2. Građevinska područja prikazati samo unutar granica obuhvata. Ukoliko se pojedini dijelovi građevinskog područja nađu izvan granice obuhvata potrebno je kroz prijelazne odredbe osigurati da se do usklađenja planova susjednih gradova/općina u predmetnim građevinskim područjima mogu provoditi planirani zahvati. 3. prijedlog plana potrebno je uskladiti s PPSMŽ u dijelu koji se odnosi na: - istražni prostor ugljikovodika - eksploatacijska polja mineralnih sirovina i ugljikovodika - uređenje vodotoka i voda – regulacijski i zaštitni sustavi 4. Kako bi zahvati planiranih sunčanih elektrana bili provedivi potrebno je planirati priključni dalekovod. 5. Potrebno je pribaviti mišljenje Ministarstva poljoprivrede o proširenju građevinskog područja na vrijedno poljoprivredno zemljište (P2). |
| Odgovor / obrazloženje: PRIMJEDBA SE PRIHVAĆA | | |
| O-7 | Ministarstvo poljoprivrede, šumarstva i ribarstva Ul. grada Vukovara 78, Zagreb | Na znanje dostavljen dopis sa zahtjevom za očitovanje na prijedlog PPUG Popovače upućen Hrvatskim šumama d.o.o. |

B. Primjedbe i prijedlozi

| Oznaka | Podnositelj primjedbe / prijedloga | Sažetak primjedbe / prijedloga |
|--|------------------------------------|---|
| P-1 | Katica Šerbecki Kutina | Primjedba se odnosi na ukidanje građevinskog područja na k.č. 1469, 1472, 1473 (k.č. 1469 i 1472 po novoj izmjeri).ko. Popovača, gledajući sa ulice Vinogradska Mikulanica. Zahtjeva da se navedene katastarske čestice vrate u građevinsku zonu. Zahtjev je već bio zaprimljen kao inicijativu za izradu izmjena i dopuna Plana kao zahtjev za proširenje građevinskog područja na južni dio navedenih katastarskih čestica. |
| Odgovor / obrazloženje: PRIMJEDBA SE PRIHVAĆA | | |

| Oznaka | Podnositelj primjedbe / prijedloga | Sažetak primjedbe / prijedloga |
|--|---|---|
| P-2 | Mario Špoljarić Gornja Gračenica | Zahtjev da se građevinsko područje proširi na k.č. 1313, 1314, 1315, k.o. Gračenica. Zahtjev za k.č. 1313 k.o. Gračenica već bio je zaprimljen kao inicijativu za izradu izmjena i dopuna Plana. |
| Odgovor / obrazloženje: PRIMJEDBA SE NE PRIHVAĆA Građevinsko područje nije prošireno na k.č, 1313, 1314 i 1315 k.o. Gračenica, jer bi to značilo formiranje „trećeg“ reda izgradnje što ne bi bilo u skladu s planerskim pristupom (izvornog) PPUG-a i Prostornog plana Sisačko-moslavačke županije. | | |
| P-3 | Ministarstvo pravosuđa, uprave i digitalne transformacije, Uprava za zatvorski sustav i probaciju, Kaznionica u Lipovici-Popovači Popovača | Zahtjev da se za k.č. 3331/1, k.o. Grabrov Potok, za koju je važećim planom utvrđena gospodarska-proizvodna namjena (I1), odredbama plana omogući djelatnost u svrhu smještaja osoba lišenih slobode, izvršenja kazne zatvora za osobe lišene slobode, te djelatnosti povezane s tim. |
| Odgovor / obrazloženje: PRIMJEDBA SE PRIHVAĆA | | |
| P-4 | Mišković Dragan Popovača | Zahtjeva za izmjenu odredbi za provedbu, na način da se dopuni članak 28. stavka 3. – ukoliko površina nestambenih sadržaja prelazi 50% građevinske bruto površine zgrade potrebno je zadovoljiti |
| Odgovor / obrazloženje: PRIMJEDBA SE DJELOMIČNO PRIHVAĆA Dopunjen je članak 68. novim stavkom 8. koji glasi: <i>„(8) Vinske ceste označene na kartografskim prikazima 5. Građevinska područja naselja i 3.1. Promet mogu imati najmanju širinu 3,5 m i njima se može ostvariti pristup do građevina u građevinskom području naselja i građevina čija izgradnja je ovim odredbama za provedbu omogućena izvan građevinskog područja.“</i> Članak 28. stavak 3. nije dopunjen predloženim tekstom, jer bi to značilo da se omogućava izgradnja gospodarskih građevina u građevinskom području naselja uz substandardne prometnice što bi bilo u suprotnosti s odredbama članka 68. i pravilima struke. | | |
| P-5 | Ivana i Jurica Kahlina Martinska Ves | Zahtjev da se k.č. 4409 k.o. Voloder uvrsti u građevinsko područje. |
| Odgovor / obrazloženje: PRIMJEDBA SE NE PRIHVAĆA Katastarska čestica navedena u zahtjevu nalazi se daleko izvan građevinskog područja. Nije moguće širenje građevinskih područja na izdvojene lokacije izvan formiranih cjelina građevinskih područja naselja, a čija površina je manja od 5000 m ² , jer to ne bi bilo u skladu sa Zakonom o prostornom uređenju te planerskim pristupom (izvornog) PPUG-a i Prostornog plana Sisačko-moslavačke županije. | | |
| P-6 | Valsil d.o.o. Dubrovačka 2, Kutina | Zahtjeva da se izmjeni članak 33. odredbi za provedbu na način da se omogući smještaj sabirnih jama na manjoj udaljenosti od stambenih, stambeno-poslovnih i poslovnih građevina. |
| Odgovor / obrazloženje: PRIMJEDBA SE PRIHVAĆA | | |



REPUBLIKA HRVATSKA
MINISTARSTVO UNUTARNJIH POSLOVA
RAVNATELJSTVO CIVILNE ZAŠTITE
PODRUČNI URED CIVILNE ZAŠTITE ZAGREB
SLUŽBA CIVILNE ZAŠTITE SISAK



| | |
|------------------------|-----------|
| Priljeno: 11-09-2024 | |
| Klasifikacijska oznaka | Org. jed. |
| 320-02/23-01/18 | |
| Uredbeni broj | |
| 511-21-29 | |

KLASA: 350-02/24-02/6
URBROJ: 511-01-364-24-2
Sisak, 9. rujna 2024.

GRAD POPOVAČA UPRAVNI ODJEL ZA
KOMUNALNI SUSTAV I PROSTORNO PLANIRANJE
TRG GROFOVA ERDODYJA 5
44317 Popovača

**PREDMET: Suglasnost na X. izmjene i dopune
Prostornog plana uređenja Grada Popovače,
- dostavlja se**

**Veza: KLASA:350-02/23-01/18, URBROJ:2176/16-04/2-24-27,
od 29. kolovoza 2024. godine**

Poštovana/i,

Temeljem članka 101. stavak 1. Zakona o prostornom uređenju (N.N. broj: 153/13, 65/17, 114/18, 39/19 i 98/19), članka 12. stavak 1. alineja 21. Zakona o sustavu civilne zaštite (N.N. broj: 82/15, 118/18, 31/20 i 20/21), a na traženje Grada Popovače, Upravnog odjela za komunalni sustav i prostorno planiranje, Služba civilne zaštite Sisak, daje:

SUGLASNOST

o poštivanju zahtjeva zaštite od prirodnih i drugih nesreća u Prijedlogu X. Izmjena i dopuna Prostornog plana uređenja Grada Popovače.

Suglasnost se izdaje radi usvajanja X. Izmjena i dopuna Prostornog plana uređenja Grada Popovače.

S poštovanjem,





SISAČKO-MOSLAVAČKA ŽUPANIJA
GRAD POPOVAČA
UPRAVNI ODJEL ZA KOMUNALNI SUSTAV I PROSTORNO PLANIRANJE

| | | |
|---|-----------|-------|
| Primljeno: 12-09-2024 | | |
| Klasifikacijska oznaka: 350-02/23-01/18 | Org. jed. | |
| Uredbeni broj: 383-24-31 | Pril. | Vrij. |

KLASA: 350-05/24-01/46
URBROJ: 376-05-3-24-04
Zagreb, 5. rujna 2024.

Republika Hrvatska
Sisačko-Moslavačka županija
Grad Popovača
Upravni odjel za komunalni sustav i prostorno planiranje
Trg grofova Erdodyja 5
44317 Popovača

Predmet: Grad Popovača
X. Izmjene i dopune Prostornog plana uređenja Grada Popovače
-mišljenje o usklađenosti konačnog prijedloga plana s utvrđenim
zahtjevima iz članka 90. ZOPU

Veza: Vaš dopis KLASA: 350-02/23-01/18, URBROJ: 2176/16-04/2-24-27, od 29. kolovoza 2024.

Poštovani,

vašim dopisom od ove Agencije zatražili ste da vam na osnovu čl. 101. Zakona o prostornom uređenju (NN 153/13, 65/17, 114/18, 39/19, 98/19, 67/23) i čl. 59. st. (3) Zakona o elektroničkim komunikacijama (NN br. 76/22 i 14/24) izda mišljenje na konačni prijedlog X. Izmjene i dopune Prostornog plana uređenja Grada Popovače.

Uvidom u dostavljeni konačni prijedlog X. Izmjene i dopune Prostornog plana uređenja Grada Popovače potvrđujemo da je isti usklađen s našim zahtjevima.

S poštovanjem,

RAVNATELJ
mr.sc. Miran Gosta
(elektronički potpisala ovlaštena osoba)

Dostaviti:
1. Naslovu preporučeno

HRVATSKA REGULATORNA AGENCIJA ZA MREŽNE DJELATNOSTI

Ulica Roberta Frangeša-Mihanovića 9, 10110 Zagreb / OIB: 87950783661 / Tel: (01) 7007 007, Faks: (01) 7007 070 / www.hakom.hr

HRVATSKA REGULATORNA AGENCIJA ZA MREŽNE DJELATNOSTI

MIRAN GOSTA
HR-39795581455



Elektronički potpisano: 05.09.2024T12:17:35 (UTC:2024-09-06T10:17:35Z)

Provjera: <https://epotpis.rdd.hr/provjera>

Broj certifikata: e63b64d1-d7a2-4be6-a19f-d8c0d0627be2

Vjerodostojnost ovog dokumenta možete provjeriti skeniranjem QR koda. Ako je dokument identičan prikazanom izvorniku u digitalnom obliku, HAKOMI potvrđuje njegovu vjerodostojnost.





HŽ INFRASTRUKTURA

10000 Zagreb, Mihanovićeve ulica 12

SEKTOR ZA RAZVOJ, PRIPREMU I
PROVEDBU INVESTICIJA I EU
FONDOVA

tel: +385 (0)1 453 45 16
fax: +385 (0)1 453 45 85
e-mail: marina.rucevic@hzinfra.hr
naš broj i znak: 6175/24, 1.3.1. M.R
vaš broj i znak: KLASA: 350-02/23-01/18
URBROJ: 2176/16-04/2-24-27
datum: 10. rujna 2024.

REPUBLIKA HRVATSKA
SISAČKO-POKOČKA ŽUPANIJA
MOSLAVAČKA ŽUPANIJA
GRAD POPOVAČA
Upravni odjel za komunalni sustav i prostorno
planiranje

Trg grofova Erdödyja 5,
44317 Popovača

Predmet: Javna rasprava o prijedlogu X. Izmjena i dopuna Prostornog plana uređenja Grada Popovače

- dostava mišljenja

| | | |
|--|-----------------|-------------|
| SISAČKO-POKOČKA ŽUPANIJA MOSLAVAČKA ŽUPANIJA GRAD POPOVAČA URBROJ: 2176/16-04/2-24-27 | | |
| Primljeno: | 16-09-2024 | Trg. jed. |
| Klasifikacijska oznaka | 350-02/23-01/18 | |
| Uredbeni broj | 383-24-32 | Pril. Vrij. |

Temeljem Vašeg dopisa KLASA: 350-02/23-01/18 URBROJ: 2176/16-04/2-24-27 od 29. kolovoza 2024.g, a u vezi javne rasprave o Prijedlogu X. Izmjena i dopuna Prostornog plana uređenja Grada Popovače, dostavljamo vam slijedeće;

Zbog planirane rekonstrukcije i dogradnje drugog kolosijeka prema projektu „Unapređenje, obnova, izgradnja drugog kolosijeka te izgradnja nove dvokolosiječne pruge na dionici Dugo Selo-Novska" u predmetnim Izmjenama i dopunama u tekstualnom dijelu plana u točki 5. UVJETI ZA UTVRĐIVANJE KORIDORA ILI TRASA I POVRŠINA PROMETA I DRUGIH INFRASTRUKTURNIH SUSTAVA; 5.1. Prometni koridori i površine, Članak 66. točka (3) treba stajati;

„Radi zaštite prometnih koridora potrebno je čuvati zaštitni koridor pruge M103 Dugo Selo - Novska ukupne širine 100 m mjereno simetrično na os postojeće trase (50+50 m), dok je na dijelovima trase koji se ne rekonstruiraju (samo dogradnja drugog kolosijeka uz postojeći) potrebno čuvati koridor ukupne širine 80 m mjereno na os postojeće trase pruge (40+40 m).“

Zbog gore navedenog molim Vas da se predmetna odredba stavi u tekstualni dio predmetnih izmjena i dopuna.

HŽ INFRASTRUKTURA d.o.o. ZAGREB, Mihanovićeve ulica 12, TRGOVAČKI SUD U ZAGREBU, MBS: 080590485, OIB 39901919995,
Naziv i sjedište banke: Privredna banka Zagreb d.d., Zagreb, Radnička cesta 50, BROJ RAČUNA: HR4423400091110252804,
TEMELJNI KAPITAL: 224.188.000,00 kuna / 29.754.860,97 eura (fiksni tečaj konverzije 7,5345)
PREDSJEDNIK UPRAVE: Ivan Kršić, dipl. ing. grad.
ČLANOVI UPRAVE: mr. sc. Darko Barišić, dipl. ing.; Marijan Čužić, dipl. ing.; mr. sc. Damir Lončarić, dipl. ing. stroj.; Subhi Tawfiq, mag. ing. traff.

Nastavno na gore navedeno, u postupcima izdavanja akata za provedbu dokumenata prostornog uređenja odnosno odobravanja građenja po posebnom propisu potrebno je ishoditi suglasnost i posebne uvjete nadležnog javnopravnog tijela-upravitelja željezničke infrastrukture.

S poštovanjem,

**DIREKTOR SEKTORA ZA RAZVOJ, PRIPREMU I
PROVEDBU INVESTICIJA I EU FONDOVA**

Mirko Franović, dipl. ing. građ.



list 2/2



INDUSTRIJA NAFTE, d.d.

Istraživanje i proizvodnja nafte i plina

Avenija Većeslava Holjevca 10
10002 Zagreb

Naš znak - Re: 001/50457184/05-09-24/1330-457/AK

Datum - Date: 17. rujna 2024.

SISAČKO-MOSLAVAČKA ŽUPANIJA
GRAD POPOVAČA
UPRAVNI ODJEL ZA PROMET I SUSTAVI PROSTORNO PLANIRANJE

| | | |
|--------------------------|-----------|-------|
| Prilog broj: 18 -09-2024 | | |
| Klasifikacijski oznaka | Org. jed. | |
| 350-02/23-01/18 | | |
| Unutarnji broj | Pril. | Vrij. |
| 382.24-25 | | |

REPUBLIKA HRVATSKA
SISAČKO-MOSLAVAČKA ŽUPANIJA
GRAD POPOVAČA
Upravni odjel za komunalni sustav i
prostorno planiranje
Trg grofova Erdödyja 5
44 317 POPOVAČA

PREDMET: JAVNA RASPRAVA O PRIJEDLOGU X. IZMJENA I DOPUNA
PROSTORNOG PLANA UREĐENJA GRADA POPOVAČE
- dostava mišljenja u prilog javnoj raspravi -

Temeljem Vaše obavijesti (dopis KLASA: 350-02/23-01/18; URBROJ: 2176/16-04/2-24-27 od 29. kolovoza 2024. godine, kojim nas obavještavate o javnoj raspravi o Prijedlogu X. Izmjena i dopuna Prostornog plana uređenja Grada Popovače, dostavljamo naše mišljenje u prilog javnoj raspravi.

INA d.d. Istraživanje i proizvodnja nafte i plina dostavila je svoje zahtjeve za izradu III. Izmjena i dopuna Prostornog plana Međimurske županije dopisom oznake: 001/50457184/19-01-24/100-024/AK od 23. siječnja 2024. godine.

Uvidom u grafičke prikaze Prijedloga plana utvrđeno je da su na kartografskom prikazu 3.3. *Infrastrukturni sustavi i mreže, Proizvodnja i cijevni transport nafte i plina* trase nekih vodova, u nadležnosti INA, d.d., Istraživanje i proizvodnja nafte i plina, netočno ucrtane. U tu svrhu dostavljamo dwg datoteku sa točnim položajem svih vodova u nadležnosti INA, d.d., Istraživanje i proizvodnja nafte i plina na području Grada Popovače.

Na ostale materijale Prijedloga X. Izmjena i dopuna Prostornog plana uređenja Grada Popovače nemamo primjedbi.

Sretno!

Direktor Ishođenja dozvola IPNP



14.9.2024.
dr. sc. Zoran Cogelja

U prilogu:

- Dwg datoteka sa postojećim i planiranim naftno-rudarskim objektima u nadležnosti INA, d.d. Istraživanje i proizvodnja nafte i plina na području Grada Popovače;

Dostaviti:

- Proizvodnja, Regija središnja Hrvatska, direktor Neven Leonard.
- Voditelj projekta, Marina Mužina,
- Arhiva, ovdje.

INA, d.d.
Avenija Većeslava Holjevca
10
10 002 Zagreb p.p. 555
Hrvatska - Croatia
BIC (SWIFT): INAHHR22
Telefon - Telephone:
09001112

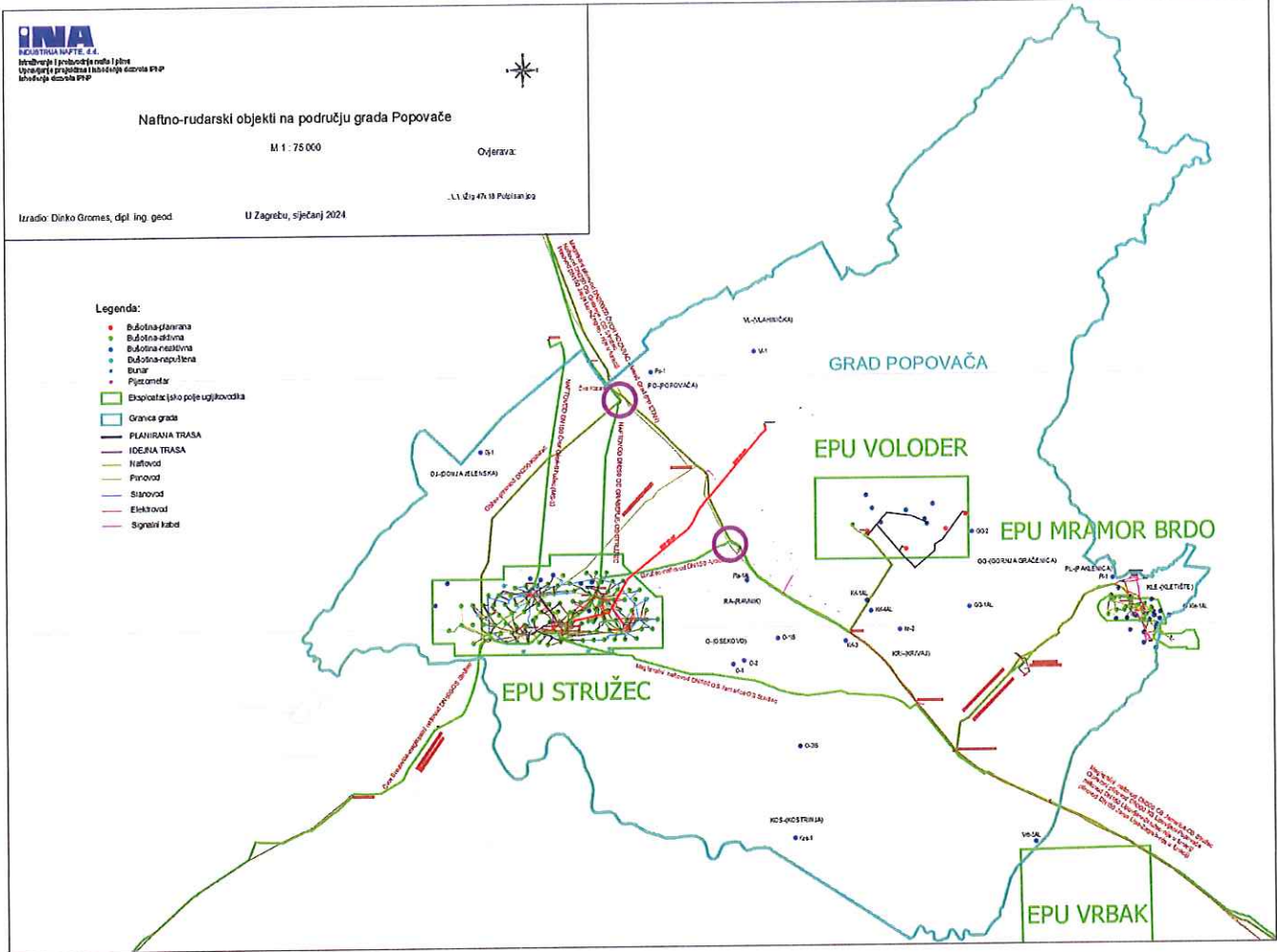
Banka - Bank
Privredna banka Zagreb d.d.
Raiffeisenbank Austria d.d.
Zagrebačka banka d.d.
OTP banka d.d.
Erste&Steiermärkische Bank
d.d.
BANCA POPOLARE DI
SONDRIO
Hrvatska poljarska banka, d.d.
UniCredit Bank Austria AG

Adresa - Address
Radnička cesta 60, 10000 Zagreb
Magazinska cesta 69, 10000 Zagreb
Trg bana Josipa Jelačića 10, 10000
Zagreb
Domovinskog rata 01, 21000 Split
Jadranski trg 3a, 51000 Rijeka
Viale Innocenzo XI n.71, 22100
COMO
Jurčkova ulica 4, 10000 Zagreb
Schottergasse 8-9, A-1010 Wien

IBAN broj - IBAN Number,
HR92 2340 0001 1000 2290 2
HR70 2484 0081 1006 1948 3
HR62 2380 0001 1013 0359 5
HR62 2407 0001 1001 6214 9
HR34 2402 0001 1008 0111 4
IT41 0556 6610 600E DCEU 0817 340
(EUR)
HR64 2390 0011 1013 4019 7
AT21 1200 0528 4400 3466 (EUR)
AT91 1200 0528 4400 3467 (USD)

Trgovački sud u Zagrebu
Commercial Court in Zagreb
MBS: 080000604
Uplaćen temeljni kapital - Paid capital
stock
1.200.000.000,00 EUR
Broj izdanja dionica / Nominalna
vrijednost
No. of issued shares / Nominal value
10.000.000 / 120,00 EUR
Matični broj - Reg. No. 3586243
OIB - 27769560625
PDV identifikacijski broj / VAT
identification number HR27769560625

Predsjednik i članovi Uprave / President and members of the Management Board:
Zsuzsanna Éva Ortutay, Zsombor Márton, Károly Hazuga, Mirosław Skaliński, Hrvoje Šimović, Marin Zovko
Predsjednik Nadzornog odbora / President of the Supervisory Board: Damir Muftić





Hrvatski operator prijenosnog sustava d.d.
Sektor za razvoj, priključenja, izgradnju i
upravljanje imovinom

Klasa: 700/24-07/1286
Ur. broj: 3-200-002-06/KL-24-02
Zagreb, 16.09.2024.

SIŠAČKO-MOSLAVAČKA ŽUPANIJA
GRAD POPOVAČA
19. 09. 2024
KONTROLA I PROTIPISANJE
350-02/23.01/18
385-24.39

| | |
|-----------|-------|
| Org. jed. | |
| Pril. | Vrij. |

SIŠAČKO-MOSLAVAČKA ŽUPANIJA
GRAD POPOVAČA
Upravni odjel za komunalni sustav
i prostorno planiranje

Trg grofova Erdödyja 5
44 317 Popovača

PREDMET: X. Izmjene i dopune Prostornog plana uređenja Grada Popovače
-mišljenje na prijedlog plana

Poštovani,

U skladu s Vašim zahtjevom Klasa: 350-02/23-01/18, Urbroj: 2176/16-04/2-24-27, zaprimljenog dana 02.09.2024. godine, zatražili ste dostavu mišljenja za prijedlog X. Izmjene i dopune Prostornog plana uređenja Grada Popovače. Navedeno očitovanje traži se sukladno odredbama Zakona o prostornom uređenju, a temeljem uvida u prijedlog plana prikazanog na mrežnim stranicama Grada Popovače, prikazanog tekstualnog dijela prijedloga Plana te kartografskog prikaza infrastrukturnih sustava. Nakon obavljenog pregleda stručne dokumentacije i prikupljenih saznanja o stvarnom stanju u prostoru Hrvatski operator prijenosnog sustava d.d., u sklopu svojih nadležnosti, a u ovom konkretnom slučaju kao jedan od korisnika predmetnog prostora, daje slijedeće

MIŠLJENJE

Nakon uvida u dostavljeni prijedlog X. Izmjena i dopuna Prostornog plana uređenja Grada Popovače, pregleda tekstualnog i grafičkog dijela nacrtu prijedloga Plana, potvrđuje se da su u razmatranom prostoru za kojega je pokrenut postupak, uvažene neke odrednice Hrvatskog operatora prijenosnog sustava d.d., a koje su prikazane u prostorno – planskom dokumentu višega reda, a koji su bili definirani u prethodno dostavljenom očitovanju HOPS-a Klasa: 700/24-16/09, Ur.Broj: 3-200-002-06/KL-24-02 od dana 23. siječnja 2024. godine. Pregledom tekstualnog dijela plana utvrdili smo da su u naslovu Građevine i površine od važnosti za Državu i Županiju djelomično korigirane naponske vrijednosti. Nedostaje naponska razina 2x400 kV za planirani dalekovod Veleševac - Međurić – Razbojište, te ju je potrebno unijeti u tekstualni dio Plana.

Za sve dodatne informacije ili konzultacije koje su vezane za predmetno mišljenje, možete se obratiti na e-mail adresu: ppiug@hops.hr.

S poštovanjem,

Direktor Sektora za razvoj, priključenja,
izgradnju i upravljanje imovinom
Rajko Uglješa, dipl. ing. el.
Hrvatski operator prijenosnog sustava d.d.
Kupska 4, Zagreb

HOPS d.d. Kupska 4, 10 000 Zagreb, Hrvatska
UPRAVA DRUŠTVA • Predsjednik Uprave: Igor Ivanković • Članovi: Dejan Liović • Darko Belić
NADZORNI ODBOR • Predsjednik NO: Joško Grašo


IBAN HR97 2340 0091 1101 7745 1 • Privredna banka Zagreb d.d.
IBAN HR06 2360 0001 1023 8925 7 • Zagrebačka banka d.d.
Trgovački sud u Zagrebu • MBS 080617105 • OIB 13148821633
Temeljni kapital u iznosu 643.321.549,00 EUR, uplaćen je u cijelosti i
podijeljen na 49.486.273 redovne dionice, nominalne vrijednosti 13,00 EUR svaka
Telefon: +385 1 4545 111
www.hops.hr



Preslik: - Arhiva

Na znanje putem interne e-aplikacije:

1. Sektor za razvoj, priključenje, izgradnju i upravljanje imovinom, Ured direktora
2. Odjel za prostorno planiranje i izdavanje posebnih uvjeta
3. Prijenosno područje Zagreb, Ured direktora
4. Prijenosno područje Zagreb, Služba za upravljanje
5. Prijenosno područje Zagreb, Odjel za nadzemne i kabelske vodove





REPUBLIKA HRVATSKA
SISAČKO-MOSLAVAČKA ŽUPANIJA
ZAVOD ZA PROSTORNO UREĐENJE
SISAČKO-MOSLAVAČKE ŽUPANIJE
KLASA: 350-02/24-01/07
URBROJ: 2176-117-03-24-3
Sisak, 13.09.2024. godine

| | | | |
|---|--|-----------|-------|
| SISAČKO-MOSLAVAČKA ŽUPANIJA B I T A Č I OPREMANJE I PROMJENA PROSTORNO PLANIRANJE | | | |
| Prijava: 19-09-2024 | | | |
| Komunalna općina | | Org. jed. | |
| 350-02/23-01/18 | | | |
| Uredbeni broj | | Pril. | Vrij. |
| 383-24-40 | | | |

GRAD POPOVAČA
UPRAVNI ODJEL ZA KOMUNALNI
SUSTAV I PROSTORNO PLANIRANJE
Trg grofa Erdödyja 5, POPOVAČA

Predmet: X. Izmjene i dopune Prostornog plana uređenja Grada Popovače
- primjedbe u postupku javne rasprave

Veza: KLASA:350-02/23-01/18, URBROJ: 2176/16-04/2-24-27 od 29. kolovoza 2024. god.

Temeljem vaše obavijesti i uvida u objavljeni Prijedlog X. Izmjena i dopuna Prostornog plana uređenja Grada Popovače u postupku javne rasprave dostavljamo sljedeće primjedbe:

1. Službenu granicu Grada Popovače potrebno je uskladiti sa službenim podacima dobivenim od Državne geodetske uprave. Iste moraju biti važeće, a ne korigirane, te iste na svim kartografskim prikazima.
2. Prostornim planom uređenja Grada Popovače uređuje se i prikazuje prostor samo unutar obuhvata granica Grada Popovače. Ukoliko su zbog promjene granica obuhvata Grada Popovače pojedini dijelovi građevinskih područja ostali izvan obuhvata plana potrebno je kroz prijelazne odredbe za provedbu osigurati da se do usklađivanja planova susjednih općina/gradova u predmetnim građevinskim područjima mogu provoditi planirani zahvati.
3. Prijedlog Plana potrebno je uskladiti s Prostornim planom Sisačko-moslavačke županije (Službeni glasnik Sisačko-moslavačke županije broj 4/01, 12/10, 10/17, 12/19, 23/19 -pročišćeni tekst, 7/23, 20/23 i 8/24 -pročišćeni tekst) u dijelu koji se odnosi na:
 - istražne prostore ugljikovodika,
 - eksploatacijska polja mineralnih sirovina i ugljikovodika (E1 – eksploatacijsko polje ugljikovodika – *Stružec, Voloder, Vrbak, Mramor Brdo*; E3 – mineralne sirovine – *Murinski jarak*),
 - uređenje vodotoka i voda – regulacijski i zaštitni sustav (nasipi, kanali).

4. Kako bi zahvati planiranih sunčanih elektrana bili provedivi potrebno je planirati priključne dalekovode.

Napominjemo, vezano uz izlaganje Izrađivača plana na javnoj raspravi o proširenju građevinskog područja naselja na vrijedno poljoprivredno zemljište (P2 kategorije), da je sukladno čl. 19. Zakona o poljoprivrednom zemljištu (NN 20/18, 115/18, 98/19, 57/22) potrebno pribaviti mišljenje Ministarstva poljoprivrede o istom.

S poštovanjem,


V.D. RAVNATELJICE
Margita Malnar, dipl.ing.arh.

DOSTAVITI:

1. Naslov
2. Pismohrana, ovdje.



REPUBLIKA HRVATSKA
MINISTARSTVO POLJOPRIVREDE,
ŠUMARSTVA I RIBARSTVA
10000 Zagreb, Ul. grada Vukovara 78, P.P. 1034
Telefon: 61 06 111, Telefax: 61 09 201



P / 9 1 4 2 6 9 4

30-09-2024

| | |
|-----------------|---------------|
| Klasifikacija | Dr. št. |
| 350-02/23-01/18 | |
| Uredžbeni broj | Pril. Vrij. |
| 525-27-42 | |

KLASA: 350-02/24-01/491
URBROJ: 525-10/668-24-2
Zagreb, 18. rujna 2024.

HRVATSKE ŠUME d.o.o., DIREKCIJA
Ulica kneza Branimira 1, 10 000 Zagreb

PREDMET: Prijedlog X. Izmjena i dopuna Prostornog plana uređenja Grada Popovače, posebna obavijest o javnoj raspravi
- očitovanje, traži se

Poštovani,

sukladno odredbama članka 40. stavka 6. Zakona o („Narodne novine“, broj: 68/18., 115/18., 98/19., 32/20., 145/20., 101/23. i 36/24.), molimo u okviru vaše nadležnosti, očitovanje na Prijedlog X. Izmjena i dopuna Prostornog plana uređenja Grada Popovače, za potrebe davanja mišljenja na prostorni plan sukladno stavku 5. istog članka.

S poštovanjem,



Na znanje:

- Grad Popovača, Trg grofova Erdödyja 5, 44 317 Popovača

DOSTAVITI:

1. Naslovu,
2. U spis predmeta.



REPUBLIKA HRVATSKA
SISAČKO – MOSLAVAČKA ŽUPANIJA
GRAD POPOVAČA

Upravni odjel za komunalni sustav
i prostorno planiranje

KLASA: 350-02/23-01/18

URBROJ: 2176/16-04/1-24-52

Popovača, 21. studenoga 2024.

Na temelju članka 102. Zakona o prostornom uređenju ("Narodne novine" broj 153/13., 65/17, 114/18, 39/19, 98/19 i 67/23 – dalje u tekstu: Zakon), nositelj izrade – Upravni odjel za komunalni sustav i prostorno planiranje Grada Popovače i odgovorni voditelj u ime stručnog izrađivača – tvrtke APE d.o.o. iz Zagreba, u postupku izrade X. izmjena i dopuna Prostornog plana uređenja Grada Popovače (dalje u tekstu: Plan), izradili su

IZVJEŠĆE O PONOVNOJ JAVNOJ RASPRAVI O PRIJEDLOGU X. IZMJENA I DOPUNA PROSTORNOG PLANA UREĐENJA GRADA POPOVAČE

1. Uvod

Odluka o izradi X. Izmjena i dopuna Prostornog plana uređenja Grada Popovače usvojena je na 29. sjednici Gradskog vijeća Grada Popovače održanoj 19. prosinca 2023. godine. Navedena odluka objavljena je u „Službenim novinama Grada Popovače“ broj 13/23.

(Prva) javna rasprava o prijedlogu Plana provedena je u rujnu 2024. godine. U Izvješću o javnoj raspravi navedeno je „S obzirom na prihvaćene primjedbe Plan se sukladno članku 104. Zakona upućuje na ponovnu javnu raspravu“.

Gradonačelnik Grada Popovače donio je 4. studenoga 2024. godine Odluku o utvrđivanju Prijedloga X. izmjena i dopuna Prostornog plana uređenja Grada Popovače za ponovnu javnu raspravu (KLASA: 350-02/23-01/18; URBROJ: 2176/16-01-24-45).

Sukladno odluci Gradonačelnika i u skladu s člankom 81. Zakona, nositelj izrade proveo je ponovnu javnu raspravu o prijedlogu Plana.

2. Ponovna javna rasprava s javnim izlaganjem

Nositelj izrade objavio je poziv za ponovnu javnu raspravu u „Večernjem listu“ dana 7. studenoga 2024. godine. Ponovna javna rasprava objavljena je 5 studenoga 2024. i na mrežnim stranicama Grada Popovače (www.popovaca.hr) te na mrežnim stranicama Ministarstva prostornoga uređenja, graditeljstva i državne imovine (<https://mgipu.gov.hr/>).

Posebna obavijest temeljem članka 97. Zakona upućena je na adrese javnopravnih tijela određenih Odlukom o izradi, mjesnih odbora i Gradskog vijeća Grada Popovače. Popis pozvanih na ponovnu javnu raspravu sastavni je dio Posebne obavijesti i nalazi se u prilogu ovog Izvješća.

U objavi je sukladno članku 96. st.4. Zakona navedeno:

- **mjesto, datum početka i trajanje javnog uvida:** javni uvid organiziran je u razdoblju od 8. do 15. studenoga 2024. godine (osam dana). U vrijeme trajanja javnog uvida prijedlog Plana bio je dostupan u prostorijama Doma kulture u Popovači, Trg grofova Erdödyja 18 (1. kat), radnim danom od 8 do 14 sati. Prijedlog plana bio je dostupan i na mrežnim stranicama Grada Popovače (www.popovaca.hr/natjeaji-i-javni-pozivi/12206-ponovna-javna-rasprava-o-prijedlogu-x-izmjena-i-dopuna-prostornog-plana-uredenja-града-popovace);
- **mjesto i datum javnog izlaganja:** 13. studenoga 2024. godine (srijeda) u Domu kulture u Popovači, Trg grofova Erdödyja 18 s početkom u 9 sati.
- **rok za dostavu pisanih očitovanja, mišljenja, prijedloga i primjedbi na prijedlog Plana:** do zaključno 15. studenoga 2024. godine. U objavi je navedeno da se nova mišljenja, prijedlozi i priredbe na izmijenjeni prijedlog Plana mogu davati samo u vezi promjena nastalih prihvatanjem primjedbi iznesenih u prvoj javnoj raspravi.

Tijekom ponovne javne rasprave prijedlog Plana izložen javnom uvidu sadržavao je sukladno čl. 95. Zakona tekstualni dio plana, grafički dio plana, obrazloženje plana i sažetak za javnost.

U tijeku ponovne javne rasprave održano je **javno izlaganje**. Javno izlaganje vodio je Gradonačelnik g. Josip Mišković. Prijedlog Plana predstavila je Mirela Ćordaš, odgovorni voditelj izrade nacrtu prijedloga Plana i predstavnica stručnog izrađivača – tvrtke APE d.o.o. iz Zagreba.

O javnom izlaganju vođen je zapisnik. Zapisnik s popisom prisutnih na javnom izlaganju sastavni je dio ovoga Izvješća.

3. Očitovanja, primjedbe i prijedlozi

U roku do zaključivanja javne rasprave o prijedlogu Plana pristiglo je:

- 3 (tri) očitovanja javnopravnih tijela po posebnoj obavijesti

Nije bilo očitovanja, mišljenja, prijedloga i primjedbi zaprimljenih nakon roka za dostavu primjedbi.

Popis sudionika u ponovnoj javnoj raspravi čija su mišljenja, prijedlozi i primjedbe na prijedlog prostornog plana prihvaćeni ili nisu imali primjedbi na prijedlog plana u dostavljenom očitovanju

- HAKOM, Ulica R. Frangeša Mihanovića 9, Zagreb
- HŽ INFRASTRUKTURA d.o.o., Mihanovićeve ulica 12, Zagreb
- HOPS d.d., Sektor za razvoj, priključenja, izgradnju i upravljanje imovinom. Kupska 4, Zagreb

Popis sudionika u ponovnoj javnoj raspravi sa sažetkom navedenih primjedbi i očitovanja sastavni su dio ovog Izvješća.

Zaključak

Istekom roka za očitovanja okončan je postupak ponovne javne rasprave. Po objavi ovog Izvješća stručni izrađivač pripremit će nacrt konačnog prijedloga Plana.

Prilozi ovom Izvješću:

1. Objava ponovne javne rasprave
2. Preslika objave ponovne javne rasprave iz tiska – Večernji list
3. Preslika objave ponovne javne rasprave s mrežne stranice Grada Popovače
4. Preslika objave ponovne javne rasprave s mrežne stranice Ministarstva prostornoga uređenja, graditeljstva i državne imovine
5. Posebna pisana obavijest o ponovnoj javnoj raspravi s popisom pozvanih sudionika u ponovnu javnu raspravu
6. Zapisnik s popisom prisutnih na javnom izlaganju
7. Popis sudionika u ponovnoj javnoj raspravi čija su mišljenja, prijedlozi i primjedbe na prijedlog Plana prihvaćeni ili nisu imali primjedbi na prijedlog plana u dostavljenom očitovanju
8. Očitovanja javnopravnih tijela

Odgovorni voditelj izrade
nacrtu prijedloga Plana

Marijana Zlodre Ujdur, mag. ing. arch.

Pročelnica Upravnog odjela za komunalni
sustav i prostorno planiranje Grada
Popovače

Ivka Nikolić Jež, dipl. ing. geod.



REPUBLIKA HRVATSKA
SISAČKO – MOSLAVAČKA ŽUPANIJA
GRAD POPOVAČA
Upravni odjel za komunalni sustav
i prostorno planiranje

KLASA: 350-02/23-01/18
URBROJ: 2176/16-04/1-24-46
Popovača, 05. studeni 2024.

Na temelju članka 96. st. 4. Zakona o prostornom uređenju („Narodne novine“ broj 153/13, 65/17, 114/18, 39/19, 98/19 i 67/23), Odluke o izradi X. Izmjena i dopuna Prostornog plana uređenja Grada Popovače (“Službene novine Grada Popovače“ broj 13/23) te Odluke Gradonačelnika o utvrđivanju prijedloga X. Izmjena i dopuna Prostornog plana uređenja Grada Popovače za ponovnu javnu raspravu (KLASA: 350-02/23-01/18; URBROJ: 2176/16-01-24-45), Upravni odjel za komunalni sustav i prostorno planiranje Grada Popovače objavljuje

PONOVNU JAVNU RASPRAVU
o prijedlogu X. Izmjena i dopuna Prostornog plana uređenja Grada Popovače

1. Ponovna javna rasprava o prijedlogu X. Izmjena i dopuna Prostornog plana uređenja Grada Popovače (dalje u tekstu: Plan) održati će se u razdoblju od **08.11. do 15.11.2024.** godine (osam dana).
2. U vrijeme trajanja ponovne javne rasprave prijedlog Plana biti će izložen javnom uvidu u **Domu kulture u Popovači**, Trg grofova Erdödyja 18 (1. kat), radnim danom od 8 do 14 sati.
3. Prijedlog plana u vrijeme trajanja javnog uvida biti će objavljen i na službenim mrežnim stranicama Grada Popovače (www.popovaca.hr).
4. Nositelj izrade i izrađivač Plana održat će javno izlaganje o prijedlogu Plana u Domu kulture u Popovači, Trg grofova Erdödyja 18 (1. kat), **dana 13.11.2024. (srijeda) s početkom u 9 sati.**
5. Zainteresirane osobe mogu sudjelovati u ponovnoj javnoj raspravi na način da imaju pravo pristupa na javni uvid u prijedlog Plana, da postavljaju pitanja tijekom javnog izlaganja o predloženim rješenjima na koja usmeno odgovaraju osobe koje vode javno izlaganje, da daju prijedloge i primjedbe u zapisnik za vrijeme javnog izlaganja te upućuju nositelju izrade pisane prijedloge i primjedbe u roku određenom ovom objavom.

6. Nova mišljenja, prijedlozi i primjedbe na izmijenjen prijedlog Plana mogu se podnositi samo u vezi promjena nastalih prihvaćanjem primjedbi iznesenih u prvoj javnoj raspravi.

7. Pisani prijedlozi i primjedbe na prijedlog Plana mogu se dati za vrijeme trajanja ponovne javne rasprave, a **zaključno do 15.11.2024.** godine osobno predajom u pisarnicu Grada Popovače, slanjem poštom nositelju izrade na adresu Grad Popovača, Trg grofova Erdödyja 10, 44317 Popovača ili putem elektronske pošte na adresu: grad@popovaca.hr.

8. U pripremi Izvješća o ponovnoj javnoj raspravi uzeti će se u obzir samo prijedlozi i primjedbe koji se odnose na prijedlog plana, koji su dostavljeni u roku te koji su čitko napisani i potpisani imenom i prezimenom s navedenom adresom podnositelja.



PROČELNICA
Ivka Nikolić Jež, dipl.ing.geod.



REPUBLIKA HRVATSKA
SISAČKO - MOSLAVAČKA ŽUPANIJA
GRAD POPOVAČA
Upravni odjel za komunalni sustav
i prostorno planiranje

KLASA: 350-02/23-01/18
URBROJ: 2176/16-04/1-24-46
Popovača, 05. studeni 2024.

Na temelju članka 96. st. 4. Zakona o prostornom uređenju („Narodne novine“ broj 153/13, 65/17, 114/18, 39/19, 98/19 i 67/23), Odluke o izradi X. Izmjena i dopuna Prostornog plana uređenja Grada Popovače (“Službene novine Grada Popovače” broj 13/23) te Odluke Gradonačelnika o utvrđivanju prijedloga X. Izmjena i dopuna Prostornog plana uređenja Grada Popovače za ponovnu javnu raspravu (KLASA: 350-02/23-01/18; URBROJ: 2176/16-01-24-45), Upravni odjel za komunalni sustav i prostorno planiranje Grada Popovače objavljuje

PONOVNU JAVNU RASPRAVU
o prijedlogu X. Izmjena i dopuna Prostornog plana uređenja Grada Popovače

1. Ponovna javna rasprava o prijedlogu X. Izmjena i dopuna Prostornog plana uređenja Grada Popovače (dalje u tekstu: Plan) održati će se u razdoblju od **08.11. do 15.11.2024.** godine (osam dana).
2. U vrijeme trajanja ponovne javne rasprave prijedlog Plana biti će izložen javnom uvidu u Domu kulture u Popovači, Trg grofova Erdődyja 18 (1. kat), radnim danom od 8 do 14 sati.
3. Prijedlog plana u vrijeme trajanja javnog uvida biti će objavljen i na službenim mrežnim stranicama Grada Popovače (www.popovaca.hr).
4. Nositelj izrade i izradivač Plana održat će javno izlaganje o prijedlogu Plana u Domu kulture u Popovači, Trg grofova Erdődyja 18 (1. kat), **dana 13.11.2024.** (srijeda) s početkom u 9 sati.
5. Zainteresirane osobe mogu sudjelovati u ponovnoj javnoj raspravi na način da imaju pravo pristupa na javni uvid u prijedlog Plana, da postavljaju pitanja tijekom javnog izlaganja o predloženim rješenjima na koja usmeno odgovaraju osobe koje vode javno izlaganje, da daju prijedloge i primjedbe u zapisnik za vrijeme javnog izlaganja te upućuju nositelju izrade pisane prijedloge i primjedbe u roku određenom ovom objavom.
6. Nova mišljenja, prijedlozi i primjedbe na izmijenjen prijedlog Plana mogu se podnositi samo u vezi promjena nastalih prihvaćanjem primjedbi iznesenih u prvoj javnoj raspravi.
7. Pisani prijedlozi i primjedbe na prijedlog Plana mogu se dati za vrijeme trajanja ponovne javne rasprave, a **zaključno do 15.11.2024.** godine osobno predajom u pisarnicu Grada Popovače, slanjem poštom nositelju izrade na adresu Grad Popovača, Trg grofova Erdődyja 10, 44317 Popovača ili putem elektronske pošte na adresu: grad@popovaca.hr.
8. U pripremi Izvješća o ponovnoj javnoj raspravi uzeti će se u obzir samo prijedlozi i primjedbe koji se odnose na prijedlog plana, koji su dostavljeni u roku te koji su čitko napisani i potpisani imenom i prezimenom s navedenom adresom podnositelja.

PROČELNICA
Ivka Nikolić Jež, dipl.ing.geod.



05.11.2024.

PONOVNA JAVNA RASPRAVA o prijedlogu X. Izmjena i dopuna Prostornog plana uređenja Grada Popovače

Upravni odjel za komunalni sustav i prostorno planiranje Grada Popovače objavljuje Ponovnu Javnu raspravu o prijedlogu X. Izmjena i dopuna Prostornog plana uređenja Grada Popovače.

REPUBLIKA HRVATSKA
SISAČKO – MOŠLAVAČKA ŽUPANIJA
GRAD POPOVAČA

Upravni odjel za komunalni sustav
i prostorno planiranje

KLASA: 350-02/23-01/18
URBROJ: 2176/16-04/1-24-46
Popovača, 05. studeni 2024.

Na temelju članka 96. st. 4. Zakona o prostornom uređenju („Narodne novine“ broj 153/13, 65/17, 114/18, 39/19, 98/19 i 67/23), Odluke o izradi X. Izmjena i dopuna Prostornog plana uređenja Grada Popovače (“Službene novine Grada Popovače” broj 13/23) te Odluke Gradonačelnika o utvrđivanju prijedloga X. Izmjena i dopuna Prostornog plana uređenja Grada Popovače za ponovnu javnu raspravu (KLASA: 350-02/23-01/18; URBROJ: 2176/16-01-24-45), Upravni odjel za komunalni sustav i prostorno planiranje Grada Popovače objavljuje

PONOVNU JAVNU RASPRAVU o prijedlogu X. Izmjena i dopuna Prostornog plana uređenja Grada Popovače

1. Ponovna javna rasprava o prijedlogu X. Izmjena i dopuna Prostornog plana uređenja Grada Popovače (dalje u tekstu: Plan) održati će se u razdoblju od 08.11. do 15.11.2024. godine (osam dana).
2. U vrijeme trajanja ponovne javne rasprave prijedlog Plana biti će izložen javnom uvidu u Domu kulture u Popovači, Trg grofova Erdödyja 18 (1. kat), radnim danom od 8 do 14 sati.
3. Prijedlog plana u vrijeme trajanja javnog uvida biti će objavljen i na službenim mrežnim stranicama Grada Popovače (www.popovaca.hr).
4. Nositelj izrade i izrađivač Plana održat će javno izlaganje o prijedlogu Plana u Domu kulture u Popovači, Trg grofova Erdödyja 18 (1. kat), dana 13.11.2024. (srijeda) s početkom u 9 sati.
5. Zainteresirane osobe mogu sudjelovati u ponovnoj javnoj raspravi na način da imaju pravo pristupa na javni uvid u prijedlog Plana, da postavljaju pitanja tijekom javnog izlaganja o predloženim rješenjima na koja usmeno odgovaraju osobe koje vode javno izlaganje, da daju prijedloge i primjedbe u zapisnik za vrijeme javnog izlaganja te upućuju nositelju izrade pisane prijedloge i primjedbe u roku određenom ovom objavom.
6. Nova mišljenja, prijedlozi i primjedbe na izmijenjen prijedlog Plana mogu se podnositi samo u vezi promjena nastalih prihvaćanjem primjedbi iznesenih u prvoj javnoj raspravi.
7. Pisani prijedlozi i primjedbe na prijedlog Plana mogu se dati za vrijeme trajanja ponovne javne rasprave, a zaključno do 15.11.2024. godine osobno predajom u pisarnicu Grada Popovače, slanjem poštom nositelju izrade na adresu Grad Popovača, Trg grofova Erdödyja 10, 44317 Popovača ili putem elektronske pošte na adresu: grad@popovaca.hr.
8. U pripremi Izvješća o ponovnoj javnoj raspravi uzeti će se u obzir samo prijedlozi i primjedbe koji se odnose na prijedlog plana, koji su dostavljeni u roku te koji su čitko napisani i potpisani imenom i prezimenom s navedenom adresom podnosioca.

PROČELNICA
Ivka Nikolić Jež, dipl.ing.geod.

PRILOZI:

TEKST_X_ID_PPUG_Popovaca_PP za PJR
SAZETAK_X_ID_PPUG_Popovaca_PP za PJR
2_KORISTENJE I NAMJENA PROSTORA_X_ID_PPUG_Popovaca_PP za PJR
3_3_PLIN I NAFTA_X_ID_PPUG_Popovaca_PP za PJR
3_4_ELEKTROENERGETIKA_X_ID_PPUG_Popovaca_PP za PJR
3_5_VODOOPSKRBA_X_ID_PPUG_Popovaca_PP za PJR
4_A_UVJETI KORISTENJA_X_ID_PPUG_Popovaca_PP za PJR
4_B_UVJETI KORISTENJA_X_ID_PPUG_Popovaca_PP za PJR
5_X_ID_PPUG_Popovaca_PP za PJR_GP_04
5_X_ID_PPUG_Popovaca_PP za PJR_GP_05
5_X_ID_PPUG_Popovaca_PP za PJR_GP_11

VIJESTI

05.11.2024.
Obavijest o prekidu vodoopskrbe

31.10.2024.
Obilježen blagdan Svih svetih

31.10.2024.
Nastavak radova na Športsko-rekreativskom centru Moslavac

30.10.2024.
OŠ Popovača domaćin županijskog natjecanja u šahu

30.10.2024.
U Dječjem vrtiću Popovača održana jesenska svečanost

30.10.2024.
Održan prijem mlade perspektivne sportašice Marte Cvitanović

30.10.2024.
Odluka o proglašenju sajmenog dana na blagdan Svih svetih dana 01.11.2024.

29.10.2024.
Obavijest o održavanju Stočnog sajma u Popovači

28.10.2024.
U Popovači predstavljena knjiga „Zorka Sever, umjetnica našeg kraja“ autorice Slavice Moslavac

25.10.2024.
I ove godine uspješno proveden projekt „Mama, budi zdrava“

ARIVA VIJESTI

USKORO U POPOVAČI

ČETVRTAK, 31.10.2024.
30. studenog 2024. Popovača: Večer škrleta i moslavačke kuhinje

POPOVAČA
naš grad



JAVNA NABAVA



JAVNI POZIVI



SUBVENCije



POTPORE

Informacije o javnim raspravama

05.11.2024. - Informacija o javnoj raspravi o Prijedlogu VI. izmjena i dopuna Prostornog plana uređenja Grada Križevaca

05.11.2024. | pdf (231kb)

05.11.2024. - Informacija o javnoj raspravi o Prijedlogu VII. izmjena i dopuna Generalnog urbanističkog plana Grada Križevaca

05.11.2024. | pdf (232kb)

05.11.2024. - Informacija o ponovnoj javnoj raspravi o prijedlogu VI. Izmjena i dopuna Urbanističkog plana uređenja naselja Popovača, Grad Popovača

05.11.2024. | pdf (378kb)

05.11.2024. - Informacija o ponovnoj javnoj raspravi o prijedlogu X. Izmjena i dopuna Prostornog plana uređenja Grada Popovače

05.11.2024. | pdf (376kb)

05.11.2024. - Informacija o javnoj raspravi o prijedlogu II. Izmjena i dopuna Prostornog plana uređenja Općine Gornji Bogičevci

05.11.2024. | pdf (147kb)

04.11.2024. - Informacija o drugoj ponovljenoj javnoj raspravi X Izmjena i dopuna Prostornog plana uređenja Općine Velika Ludina

04.11.2024. | pdf (102kb)

04.11.2024. - Informacija o javnoj raspravi o Prijedlogu IV izmjena i dopuna Urbanističkog plana uređenja Duba, Općina Slivno

04.11.2024. | pdf (314kb)

04.11.2024. - Informacija o javnoj raspravi o Prijedlogu IV. izmjena i dopuna Prostornog plana uređenja Općine Muć i Strateške studije o utjecaju na okoliš

04.11.2024. | pdf (122kb)

30.10.2024. - Informacija o javnoj raspravi o prijedlogu Izmjene i dopune Urbanističkog plana uređenja sjeverozapadnog dijela gospodarske zone Ninski Stanovi, Grad Nin

04.11.2024. | pdf (249kb)

29.10.2024. - Informacija o javnoj raspravi o Prijedlogu izmjena i dopuna Prostornog plana uređenja Grada Skradina

29.10.2024. | pdf (1308kb)



REPUBLIKA HRVATSKA
SISAČKO – MOSLAVAČKA ŽUPANIJA
GRAD POPOVAČA
Upravni odjel za komunalni sustav
i prostorno planiranje
KLASA: 350-02/23-01/18
URBROJ: 2176/16-04/2-24-47
Popovača, 05. studeni 2024.

| | | | |
|--------------|--|------------|--|
| Primljeno: | | | |
| Prepisano: | | | |
| Sravnjeno: | | | |
| Otpremljeno: | | | |
| Datum: | | 05-11-2024 | |

**PREDMET: Posebna obavijest o ponovnoj javnoj raspravi o prijedlogu X. Izmjena i dopuna
Prostornog plana uređenja Grada Popovače
- *dostavlja se***

Poštovani,

Grad Popovača pokrenuo je izradu X. Izmjena i dopuna Prostornog plana uređenja Grada Popovače (Odluka o izradi X. Izmjena i dopuna Prostornog plana uređenja Grada Popovače - "Službene novine Grada Popovače" broj 13/23).

Sukladno članku 97. Zakona o prostornom uređenju („Narodne novine“ broj 153/13, 65/17, 114/18, 39/19, 98/19 i 67/23) dostavljamo vam posebnu obavijest o ponovnoj javnoj raspravi o prijedlogu X. Izmjena i dopuna Prostornog plana uređenja Grada Popovače (dalje u tekstu: Plan).

Ponovna javna rasprava o prijedlogu Plana održati će se u razdoblju od **08.11. do 15.11.2024.** godine (osam dana). U vrijeme trajanja ponovne javne rasprave prijedlog Plana biti će izložen javnom uvidu u **Domu kulture u Popovači**, Trg grofova Erdödyja 18 (1. kat), radnim danom od 8 do 14 sati.

Prijedlog plana u vrijeme trajanja javnog uvida biti će objavljen i na službenim mrežnim stranicama Grada Popovače (www.popovaca.hr).

Nositelj izrade i izrađivač Plana održat će javno izlaganje o prijedlogu Plana u Domu kulture u Popovači, Trg grofova Erdödyja 18 (1. kat), **dana 13.11.2024. (srijeda) s početkom u 9 sati.**

Pozivamo Vas da sudjelujete u ponovnoj javnoj raspravi na način da najkasnije do kraja ponovne javne rasprave odnosno **do 15.11.2024.** godine na adresu nositelja izrade (Grad Popovača, Trg grofova Erdödyja 10, 44317 Popovača) dostavite svoje mišljenje sukladno članku 101. Zakona o prostornom uređenju. Ukoliko mišljenje ne dostavite u navedenom roku smatrat će se da je mišljenje dano.

Nova mišljenja, prijedlozi i primjedbe na izmijenjen prijedlog Plana mogu se podnositi samo u vezi promjena nastalih prihvaćanjem primjedbi iznesenih u prvoj javnoj raspravi.

Za eventualne dodatne informacije možete kontaktirati Upravni odjel za komunalni sustav i prostorno planiranje Grada Popovače – g. Dražen Valjavec, tel. 044/679-750, e-mail: drazen.valjavec@popovaca.hr.

S poštovanjem,

PROČELNICA
Ivka Nikolić Jež, dipl.ing.geod.



DOSTAVITI:

1. Ministarstvo gospodarstva i održivog razvoja, Uprava za zaštitu prirode, Radnička cesta 80, 10000 Zagreb
2. Ministarstvo kulture i medija, Uprava za zaštitu kulturne baštine, Konzervatorski odjel u Sisku, Nikole Tesle 17, 44 000 Sisak
3. Ministarstvo obrane, Uprava za materijalne resurse, Služba za nekretnine, graditeljstvo i zaštitu okoliša, Trg kralja Petra Krešimira IV br.1, 10 000 Zagreb
4. Ministarstvo prostornoga uređenja, graditeljstva i državne imovine, Pisarnica za podneske vezane uz državnu imovinu, Dežmanova 10, 10000 Zagreb
5. Ministarstvo unutarnjih poslova, Policijska uprava Sisačko-moslavačka, Služba upravnih i inspekcijskih poslova, Ulica Ivana Kukuljevića Sakcinskog 24, 44 000 Sisak
6. Ministarstvo poljoprivrede, Uprava za poljoprivredno zemljište, biljnu proizvodnju i tržište, Ulica grada Vukovara 78, 10 000 Zagreb
7. Ministarstvo poljoprivrede, Uprava šumarstva, lovstva i drvne industrije, Planinska 2a, 10 000 Zagreb
8. Ministarstvo gospodarstva i održivog razvoja, Uprava vodnoga gospodarstva i zaštite mora, Ulica grada Vukovara 78, 10 000 Zagreb
9. Ministarstvo unutarnjih poslova, Ravnateljstvo civilne zaštite, Služba civilne zaštite Sisak, Ulica Ivana Kukuljevića Sakcinskog 24, 44 000 Sisak
10. Hrvatski operator prijenosnog sustava d.o.o., Sektor za razvoj, investicije i izgradnju, Služba za pripremu izgradnje i izgradnju, Kupska 4, 10 000 Zagreb
11. HEP ODS d.o.o., Elektra Križ, Trg Svetog Križa 7, 10 314 Križ
12. Hrvatska regulatorna agencija za mrežne djelatnosti, Ulica Roberta Frangeša Mihanovića 9, 10 000 Zagreb
13. Hrvatske vode, Vodnogospodarski odjel za gornju Savu, Ulica Grada Vukovara 220, 10 000 Zagreb;
14. Hrvatske autoceste, Širolina 4, 10 000 Zagreb
15. Hrvatske ceste d.o.o., Vončinina 3, 10 000 Zagreb
16. HŽ Infrastruktura d.o.o., Mihanovićeve 12, 10 000 Zagreb
17. PLINACRO d.o.o., Savska cesta 88 a, 10 000 Zagreb
18. INA Zagreb, SD istraživanje i proizvodnja nafte i plina, Avenija V. Holjevca 10, 10 000 Zagreb
19. Hrvatske šume, Uprava šuma Zagreb, Šumarija Popovača, 44 317 Popovača, Raičevac 2
20. Županijska uprava za ceste Sisačko-moslavačke županije, Ulica Antuna Cuvaja 16, 44 000 Sisak
21. Zavod za prostorno uređenje Sisačko-moslavačke županije, Trg bana Josipa Jelačića 6, 44 000 Sisak
22. Javna ustanova za upravljanje zaštićenim dijelovima prirode Sisačko-moslavačke županije, Trg grofova Erdödyja 17, 44317 Popovača

23. Sisačko-moslavačka županija, Upravni odjel za prostorno uređenje, graditeljstvo i zaštitu okoliša, Ispostava Popovača, Jelengradska 13, 44317 Popovača
24. Komunalni servisi Popovača d.o.o., 44317 Popovača, Kutinska 12
25. Moslavina d.o.o., Školska ulica 4, 44320 Kutina
26. Eko Moslavina d.o.o., Zagrebačka 1, 44 320 Kutina
27. Mjesni odbor Gornja Gračenica, Josip Vlašić, Ulica Stari put 18, Gornja Gračenica
28. Mjesni odbor Ciglenica, Luko Del Ponte, Josipa Salvadora 20a, Ciglenica
29. Mjesni odbor Donja Gračenica, Bernarda Zorko Starčić, Poljska ulica 7, Donja Gračenica
30. Mjesni odbor Donja Jelenska, Grozdana Marković, Put kroz selo 10a, Donja Jelenska
31. Mjesni odbor Stružec, Ružica Podbrežnjak, Gornje selo 40, Stružec
32. Mjesni odbor Osekovo, Nikola Tomljenović, Donje selo 53, Osekovo
33. Mjesni odbor Moslavačka Slatina, Vlado Gospočić, Put kroz selo 60, Moslavačka Slatina
34. Mjesni odbor Gornja Jelenska, Marijan Belančić, Rudnička 3, Gornja Jelenska
35. Mjesni odbor Donja Vlahinička, Mario Božić, Zagrebačka 21, Donja Vlahinička
36. Mjesni odbor Podbrđe, Ivan Prpek, Jurjevečka 6, Podbrđe
37. Mjesni odbor Popovača, Katarina Uremović, Ul. bana Jelačića 42, Popovača
38. Mjesni odbor Potok, Danijel Kosar, Kutanija 73, Potok
39. Mjesni odbor Voloder, Danijel Sučija, Vezmarova 1, Voloder
40. Gradonačelnik, ovdje
41. Predsjednik Gradskog vijeća, ovdje
42. U spis, ovdje

ZAPISNIK

s JAVNOG IZLAGANJA u sklopu PONOVNE JAVNE RASPRAVE
o Prijedlogu X. izmjena i dopuna Prostornog plana uređenja Grada Popovače
održanog 13. studenoga 2024. godine u Domu kulture u Popovači, Trg grofova Erdödyja 18 s
početkom u 09:00 sati

Gradonačelnik Josip Mišković je otvorio javno izlaganje u sklopu javne rasprave, pozdravio sve prisutne (popis prisutnih u prilogu zapisnika), te predao riječ Mireli Ćordaš, dipl.ing.arh., predstavnici izrađivača nacrtu prijedloga plana (APE d.o.o. Zagreb, Ozaljska ulica 61).

Gđa. **Mirela Ćordaš** je ukratko dala pregled dosadašnjeg tijeka izrade ovih Izmjena i dopuna PPUG Popovača, ciljeve i razloge izmjena te je detaljno obrazložila planska rješenja koristeći kartografske prikaze i provedbene odredbe. Uputila je sudionike javnog izlaganja na mogućnost sudjelovanja u javnoj raspravi i to na način da sada postave pitanja ili daju prijedloge ili da iste u pisanom obliku predaju do kraja javne rasprave koja traje do 15. studenoga 2024. godine.

Nazočni nisu imali pitanja niti primjedbi te je javno izlaganje završeno u 09:30 sati.

Zapisnik vodio:
Dražen Valjavec



X. IZMJENE I DOPUNE PROSTORNOG PLANA UREĐENJA GRADA POPOVAČE

JAVNO IZLAGANJE – 13. STUDENI 2024. – POPIS PRISUTNIH

| R. br. | Ime i prezime | Institucija (za fizičke osobe ostaviti prazno) | Kontakt telefon | Kontakt e-mail | Potpis |
|--------|------------------|---|-----------------|----------------|--------|
| 1. | JOSIP MIŠKVIĆ | GRAD POPOVAČA | | | |
| 2. | IUKA NIKOLIĆ JEŽ | GRAD POPOVAČA | | | |
| 3. | MIRELA ČORDAŠ | APE d.o.o. | | | |
| 4. | DRAŽEN VAYAVEC | GRAD POPOVAČA | | | |
| 5. | ANDREA BESNICA | ZAVOD ZA PROSTORNO UREĐENJE SMŽ | | | |
| 6. | LOURO MIKLAUŽIĆ | T.2. POPOVAČA | | | |
| | | | | | |
| | | | | | |
| | | | | | |
| | | | | | |
| | | | | | |
| | | | | | |
| | | | | | |

Obrada očitovanja, primjedbi i prijedloga zaprimljenih tijekom ponovne javne rasprave o prijedlogu X. Izmjena i dopuna PPU Grada Popovače

Javna rasprava održana od 8. do 15. studenoga 2024.

Zadnji rok za primjedbe: 15. studenoga 2024.

A. Očitovanja javnopravnih tijela

| Oznaka | Javnopravno tijelo | Sažetak primjedbe / prijedloga |
|--|---|---|
| O-1 | HAKOM Ulica R. Frangeša Mihanovića 9, Zagreb Dopis: KLASA: 350-05/24-01/46, URBROJ:376-05-3-24-06 od 8.11.2024. | NEMA PRIMJEDBI Potvrđuju da je ponovljeni prijedlog X. izmjena i dopuna PPU Grada Popovače u skladu sa njihovim zahtjevima. |
| O-2 | HŽ INFRASTRUKTURA d.o.o. Mihanovićeve ulica 12, Zagreb Dopis: Broj i znak7787/24, 1.3.1. M.R od 12.11.2024. | U skladu sa dostavljenim očitovanjem na Odluku o izradi traže da se u članku 66. stavku 3. zadrži tekstem: <i>„Radi zaštite prometnih koridora potrebno je čuvati zaštitni koridor ukupne širine 100 m mjereno simetrično na os postojeće trase (50+50 m), dok je na dijelovima trase koji se ne rekonstruiraju (samo dogradnja drugog kolosijeka uz postojeći) potrebno čuvati koridor ukupne širine 80 m mjereno na os postojeće trase pruge (40+40 m)“.</i> U dostavljenom očitovanju nisu tražili brisanje navedenog teksta već samo dopunu sa uvjetima izgradnje unutar pružnog pojasa. |
| Odgovor / obrazloženje: PRIMJEDBA SE PRIHVAĆA | | |
| O-3 | HOPS d.d., Sektor za razvoj, priključenja, izgradnju i upravljanje imovinom Kupska 4, Zagreb Dopis: KLASA: 700/24-07/1286, URBROJ: 3-200-002-06/kl-24-04 od 13.11.2024. | NEMA PRIMJEDBI Pregledom tekstualnog i grafičkog dijela ponovljenog prijedloga Plana potvrđuju da su uvažene dostavljene odrednice. |



KLASA: 350-05/24-01/46
URBROJ: 376-05-3-24-06
Zagreb, 8. studenog 2024.

SISAČKO-MOSLAVAČKA ŽUPANIJA
GRAD POPOVAČA
UPRAVNI ODJEL ZA KOMUNALNI SUSTAV I PROSTORNO PLANIRANJE

| | | |
|------------------------|-----------|-------|
| Primljeno: 15-11-2024 | | |
| Klasifikacijska oznaka | Org. jed. | |
| 350-02/13-01/18 | | |
| Urudžbeni broj | Pril. | Vrij. |
| 383-24-49 | | |

Republika Hrvatska
Sisačko-Moslavačka županija
Grad Popovača
Upravni odjel za komunalni sustav i prostorno planiranje
Trg grofova Erdodyja 5
44317 Popovača

Predmet: Grad Popovača
X. Izmjene i dopune Prostornog plana uređenja Grada Popovača - Ponovna javna rasprava
-mišljenje o usklađenosti konačnog prijedloga plana s utvrđenim zahtjevima iz članka 90. ZOPU

Veza: Vaš dopis KLASA:350-02/23-01/18, URBROJ: 2176/16-04/2-24-47, od 5. studenog 2024.

Poštovani,

vašim dopisom od ove Agencije zatražili ste da vam na osnovu čl. 101. Zakona o prostornom uređenju (NN 153/13, 65/17, 114/18, 39/19, 98/19, 67/23) i čl. 59. st. (3) Zakona o elektroničkim komunikacijama (NN br. 76/22 i 14/24) izda mišljenje na konačni prijedlog X. *Izmjene i dopune Prostornog plana uređenja Grada Popovača - Ponovna javna rasprava.*

Uvidom u dostavljeni konačni prijedlog X. *Izmjene i dopune Prostornog plana uređenja Grada Popovača - Ponovna javna rasprava* **potvrđujemo** da je isti **usklađen s našim zahtjevima.**

S poštovanjem,

RAVNATELJ
mr.sc. Miran Gosta
(elektronički potpisala ovlaštena osoba)

Dostaviti:
1. Naslovu preporučeno

MIRAN GOSTA
HR-39795581455



Elektronički potpisan: 11.11.2024T15:41:20 (UTC:2024-11-11T14:41:20Z)

Provjera: <https://epotpis.rdd.hr/provjera>

Broj zapisa: e49d5f39-baad-433c-a877-bf581a5408ca

Vjerodostojnost ovog dokumenta možete provjeriti skeniranjem QR koda. Ako je dokument identičan prikazanom izvorniku u digitalnom obliku, HAKOM potvrđuje njegovu vjerodostojnost.





UPRAVNI ODJEL ZA KOMUNALNI SUSTAV I PROSTORNO PLANIRANJE

| | |
|------------------------|--------------------|
| Primljeno: 19-11-2024 | |
| Klasifikacijska oznaka | Org. jed. |
| 350-8/23-01/18 | |
| Urudžbeni broj | Pril. |
| 385-24-55 | REPUBLIKA HRVATSKA |

tel: +385 (0)1 453 45 16

fax: +385 (0)1 453 45 85

e-mail: marina.rucevic@hzinfra.hr

naš broj i znak: 7787/24, 1.3.1. M.R

vaš broj i znak: KLASA: 350-02/23-01/18

URBROJ: 2176/16-04/2-24-47

datum: 12. studeni 2024.

REPUBLIKA HRVATSKA
SISAČKO-MOSLAVAČKA ŽUPANIJA
GRAD POPOVAČA

Upravni odjel za komunalni sustav i
prostorno planiranje

Trg grofova Erdödyja 5,
44317 Popovača

Predmet: Posebna obavijesti o ponovnoj javnoj raspravi o prijedlogu X. Izmjena i dopuna Prostornog plana uređenja Grada Popovače
- dostava mišljenja

Temeljem Vašeg dopisa KLASA: 350-02/23-01/18 URBROJ: 2176/16-04/2-24-47 od 05. studenog 2024. g., a u vezi ponovne javne rasprave o Prijedlogu X. Izmjena i dopuna Prostornog plana uređenja Grada Popovače, dostavljamo vam slijedeće;

Uvidom u Izvješće o Javnoj Raspravi o Prijedlogu X. Izmjena i dopuna Prostornog plana uređenja Grada Popovače i Prijedlog plana za ponovnu javnu raspravu, utvrđeno je da zahtjevi HŽ Infrastrukture nisu uvaženi, odnosno navodi se da HŽ Infrastruktura nije dostavila zahtjeve vezane za članka 66. stavka 3., za vrijeme izrade nacrtu X. Izmjena i dopuna PPUG Popovača.

Prema gore navedenom izvješćujemo Vas da je navedeni tekst iz dopisa naš broj i znak: 6175/24, 1.3.1. MR, vaš broj i znak: KLASA: 350-02/23-01/18 URBROJ: 2176/16-04/2-24-27 od 10. rujna 2024.g., koji ste odbili potrebno zadržati u tekstualnom dijelu predmetnog plana iz razloga što je dopisom naš broj i znak: 233/24; 1.3.1. SK, vaš broj i znak: KLASA: 350-02/23-01/18 URBROJ: 2176/16-04/2-24-7 od 06.02.2024. dostavljeno slijedeće;

„ prilikom izrade X. izmjena i dopuna Prostornog plana uređenja Grada Popovače **potrebno je zadržati sve do sada definirane podatke u tekstualnom i grafičkom dijelu Prostornog plana Grada Popovače**“ i „**umetnuti slijedeći tekst:**..“ iz našeg dopisa (233/24; 1.3.1. SK od 06.02.2024.g.) kako je traženo.

Odnosno uvidom u Prijedlog plana za javnu raspravu uvidjeli smo da ste definirane podatke u tekstualnom dijelu predmetnog plana **precrtali** i dodali traženo, a bilo je potrebno **ostaviti već definiran tekst i dodati traženo.**

Nastavno na gore navedeno, te da smo prilikom izrade X. izmjena i dopuna Prostornog plana Grada Popovače tražili da se svi do sada definirani podaci iz tekstualnog i grafičkog dijela zadrže i dopune dostavljenim u dopisu 233/24; 1.3.1. SK, vaš broj i znak: KLASA: 350-02/23-01/18 URBROJ: 2176/16-04/2-24-7 od 06.02.2024., koji vam dostavljamo u prilogu, te da smo uvidom u javnu raspravu i ponovnu javnu raspravu uvidjeli da je greškom došlo do brisanja postojećeg teksta koji se odnosi na koridore i njihovu širinu, ljubazno molimo da uvažite traženo.

S poštovanjem,

**DIREKTOR SEKTORA ZA RAZVOJ, PRIPREMU I
PROVEDBU INVESTICIJA I EU FONDOVA**

Mirko Franović, dipl. ing. građ.



Prilog: Dopis 233/24, 1.3.1.SK



list 2/2



tel: +385 (0)1 4534538
fax: +385 (0)1 4584885
e-mail: sebastijan.kamenscak@hzinfra.hr
naš broj i znak: 233/24; 1.3.1. SK
vaš broj i znak: KLASA: 350-02/23-01/18
URBROJ: 2176/16-04/2-24-7
datum: 06.02.2024.

SISAČKO-MOSLAVAČKA ŽUPANIJA
GRAD POPOVAČA
Upravni odjel za komunalni sustav i
prostorno uređenje
Trg grofova Erdödyja 5
44317 Popovača

Predmet: Izrada X. izmjena i dopuna Prostornog plana uređenja Grada Popovače
- dostava zahtjeva

Temeljem dopisa Grada Popovače (KLASA: 350-02/23-01/18, URBROJ: 2176/16-04/2-24-7) u vezi dostave zahtjeva o izradi X. izmjena i dopuna Prostornog plana uređenja Grada Popovače, dostavljamo Vam sljedeće:

Prostornim obuhvatom Grada Popovače prolazi željeznička pruga za međunarodni promet M103 Dugo Selo – Novska na kojoj se unutar administrativnih granica Grada Popovače nalaze sljedeća službena mjesta; kolodvor Moslavačka Gračenica (km 34+459), stajalište Voloder (km 38+041) i kolodvor Popovača (km 41+664), te devet (9) željezničko-cestovnih prijelaza: Ul. Gaj u km 32+474, M. Gračenica u km 33+949, D. Gračenica u km 35+009, Ul. Donji Krivaj u km 36+766, Voloder u km 38+022, Ravnik u km 40+249, Šumarijski u km 41+931, Popovača u km 42+718 i Kpd u km 45+584.

Obzirom na razloge donošenja predmetnih izmjena i dopuna Plana koji su dostupni u Odluci o izradi X. Izmjena i dopuna Prostornog plana uređenja Grada Popovače te uvidom u važeći Plan koji je dostupan na mrežnim stranicama Grada Popovače, utvrđeno je kako je u tekstualnom i grafičkom dijelu plana potrebno izmijeniti:

- netočno navedenu podjelu križanja željezničke pruge s cestom (prema Pravilniku o uvjetima za određivanje križanja željezničke pruge i drugih prometnica (NN 111/15) križanje željezničke pruge s cestom izvodi se kao „željezničko-cestovni prijelaz“ i „križanje izvan razine“, a ne kao željeznički prijelaz - cestovni u dvije razine ili željeznički prijelaz - cestovni u razini),
- u tekstualni dio Plana potrebno je umetnuti sljedeći tekst:
„Sukladno zakonskoj legislativi, unutar zaštitnog pružnog pojasa u postupcima izdavanja akata za provedbu dokumenata prostornog uređenja odnosno odobravanja građenja po posebnom propisu (za izgradnju građevina, postrojenja, uređaja i svih vrsta vodova za potrebe vanjskih korisnika) potrebno je ishoditi suglasnosti i posebne uvjete nadležnog javnopravnog tijela – upravitelja željezničke infrastrukture.

Zaštitni pružni pojas je pojas koji čini zemljište s obje strane željezničke pruge odnosno kolosijeka, na udaljenosti od 100 m mjereno vodoravno od osi krajnjega kolosijeka sa svake strane, kao i pripadajući zračni prostor.“

Predmetne izmjene i dopune Plana ne smiju biti u koliziji s projektom „Unaprjeđenje, obnova, izgradnja drugog kolosijeka te izgradnja nove dvokolosiječne pruge na dionici Dugo Selo – Novska“.

Prilikom izrade predmetnih izmjena i dopuna Prostornog plana uređenja Grada Popovače potrebno je usvojiti sve prije navedeno, te zadržati sve do sada definirane podatke u tekstualnom i grafičkom dijelu Prostornog plana uređenja Grada Popovače.

U popisu sektorskih dokumenata i propisa koje treba poštivati pri izradi plana potrebno je navesti (ažurirati) zakonsku regulativu za područje željezničke infrastrukture:

- Zakon o željeznici (NN 32/19, 20/21 i 114/22),
- Zakon o sigurnosti i interoperabilnosti željezničkog sustava (NN 63/20),
- Uredba o razvrstavanju željezničkih pruga (NN 84/21),
- Pravilnik o željezničkoj infrastrukturi (NN 127/05 i 16/08),
- Pravilnik o općim uvjetima za gradnju u zaštitnom pružnom i infrastrukturnom pojasu (NN 5/23),
- Pravilnik o uvjetima za određivanje križanja željezničke pruge i drugih prometnica (NN 111/15),
- Pravilnik o načinu osiguravanja prometa na željezničko-cestovnim prijelazima i pješačkim prijelazima preko pruge (NN 111/15).

S poštovanjem,

**DIREKTOR SEKTORA ZA RAZVOJ, PRIPREMU I
PROVEDBU INVESTICIJA I EU FONDOVA**

Mirko Franović, dipl. ing. građ.

M

list 2/2

HŽ INFRASTRUKTURA d.o.o. ZAGREB, Mihanovićeva ulica 12, TRGOVAČKI SUD U ZAGREBU, MBS: 080590485, OIB 39901919995,
Naziv i sjedište banke: Privredna banka Zagreb d.d., Zagreb, Radnička cesta 50, BROJ RAČUNA: HR4423400091110252804,
TEMELJNI KAPITAL: 224.188.000,00 kuna / 29.754.860,97 eura (fiksni tečaj konverzije 7,5345)
PREDSJEDNIK UPRAVE: Ivan Kršić, dipl. ing. građ.
ČLANOVI UPRAVE: mr. sc. Darko Barišić, dipl. ing.; Marijan Čužić, dipl. ing.; mr. sc. Damir Lončarić, dipl. ing. stroj.; Subhi Tawfiq, mag. ing. traff.



Hrvatski operator prijenosnog sustava d.d.
Sektor za razvoj, priključenja, izgradnju i
upravljanje imovinom

SISAČKO-MOSLAVAČKA ŽUPANIJA
GRAD POPOVAČA
UPRAVNI ODJEL ZA KOMUNALNI SUSTAV I PROSTORNO PLANIRANJE

| | | |
|---|-----------|-------|
| Primljeno: 19-11-2024 | | |
| Klasifikacijska oznaka 350-02/23-01/18 | Org. jed. | |
| Urudžbeni broj 383-24-51 | Pril. | Vrij. |

SISAČKO-MOSLAVAČKA ŽUPANIJA
GRAD POPOVAČA
Upravni odjel za komunalni sustav
i prostorno planiranje

Trg grofova Erdödyja 5
44 317 Popovača

Klasa: 700/24-07/1286
Ur. broj: 3-200-002-06/KL-24-04
Zagreb, 13.11.2024.

**PREDMET: X. Izmjene i dopune Prostornog plana uređenja Grada Popovače
-mišljenje na ponovljeni prijedlog plana**

Poštovani,

U skladu s Vašim zahtjevom Klasa: 350-02/23-01/18, Urbroj: 2176/16-04/2-24-47, zaprimljenog dana 07.11.2024. godine, zatražili ste dostavu mišljenja za ponovljeni prijedlog X. Izmjene i dopune Prostornog plana uređenja Grada Popovače. Navedeno očitovanje traži se sukladno odredbama Zakona o prostornom uređenju, a temeljem uvida u prijedlog plana prikazanog na mrežnim stranicama Grada Popovače, prikazanog tekstualnog dijela prijedloga Plana te kartografskog prikaza infrastrukturnih sustava. Nakon obavljenog pregleda stručne dokumentacije i prikupljenih saznanja o stvarnom stanju u prostoru Hrvatski operator prijenosnog sustava d.d., u sklopu svojih nadležnosti, a u ovom konkretnom slučaju kao jedan od korisnika predmetnog prostora, daje slijedeće

MIŠLJENJE

Nakon uvida u dostavljeni ponovljeni prijedlog X. Izmjena i dopuna Prostornog plana uređenja Grada Popovače, pregleda tekstualnog i grafičkog dijela nacrtu prijedloga Plana, potvrđuje se da su u razmatranom prostoru za kojega je pokrenut postupak, uvažene odrednice Hrvatskog operatora prijenosnog sustava d.d., a koje su prikazane u prostorno – planskom dokumentu višega reda, a koji su bili definirani u prethodno dostavljenom mišljenju HOPS-a Klasa: 700/24-07/1286, Ur.Broj: 3-200-002-06/KL-24-02 od dana 16.09.2024. godine.

Za sve dodatne informacije ili konzultacije koje su vezane za predmetno mišljenje, možete se obratiti na e-mail adresu: ppiug@hops.hr.

S poštovanjem,

Direktor Sektora za razvoj, priključenja,
izgradnju i upravljanje imovinom

Rajko Uglješa
Rajko Uglješa, dipl. ing. el.

Hrvatski operator prijenosnog sustava d.d.
Kupska 4, Zagreb 5

HOPS d.d. Kupska 4, 10 000 Zagreb, Hrvatska
UPRAVA DRUŠTVA • Predsjednik Uprave: Igor Ivanković • Članovi: Dejan Liović • Darko Belić
NADZORNI ODBOR • Predsjednik NO: Joško Grašo

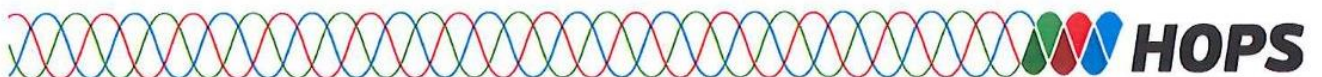
IBAN HR97 2340 0091 1101 7745 1 • Privredna banka Zagreb d.d.
IBAN HR06 2360 0001 1023 8925 7 • Zagrebačka banka d.d.
Trgovački sud u Zagrebu • MBS 080517105 • OIB 13148821633
Temeljni kapital u iznosu 643.321.549,00 EUR, uplaćen je u cijelosti i
podijeljen na 49.486.273 redovne dionice, nominalne vrijednosti 13,00 EUR svaka
Telefon: +385 1 4545 111
www.hops.hr



Preslik: - Arhiva

Na znanje putem interne e-aplikacije:

1. Sektor za razvoj, priključenje, izgradnju i upravljanje imovinom, Ured direktora
2. Odjel za prostorno planiranje i izdavanje posebnih uvjeta
3. Prijenosno područje Zagreb, Ured direktora
4. Prijenosno područje Zagreb, Služba za upravljanje
5. Prijenosno područje Zagreb, Odjel za nadzemne i kabelske vodove



GRAD POPOVAČA
X. IZMJENE I DOPUNE
PROSTORNOG PLANA UREĐENJA
GRADA POPOVAČE

4.
PRILOZI

IV.5. Mišljenje na konačni prijedlog plana



REPUBLIKA HRVATSKA
SISAČKO-MOSLAVAČKA ŽUPANIJA
**ZAVOD ZA PROSTORNO UREĐENJE
SISAČKO-MOSLAVAČKE ŽUPANIJE**

KLASA: 350-02/24-01/07
URBROJ: 2176-117-03-24-7
Sisak, 09. prosinca 2024. godine

GRAD POPOVAČA
**Upravni odjel za komunalni sustav
i prostorno planiranje**
Trg grofa Erdödyja 5, POPOVAČA

Predmet: X. Izmjene i dopune Prostornog plana uređenja Grada Popovače
- Mišljenje - dostavlja se

Veza: KLASA: 350-02/23-01/18, URBROJ: 2176/16-04/2-24-55 od 03.12.2024. god.

U vezi vašeg zahtjeva, broj gornji, a temeljem članka 107. Zakona o prostornom uređenju (NN 153/13, 65/17, 114/18, 39/19, 98/19, 67/23) dostavljamo

MIŠLJENJE

da je Konačni prijedlog X. Izmjena i dopuna PPUG Popovača usklađen s Prostornim planom Sisačko-moslavačke županije („Službeni glasnik Sisačko-moslavačke županije“ br. 04/01, 12/10, 10/17, 12/19, 23/19 - pročišćeni tekst, 7/23, 20/23, 08/24 - pročišćeni tekst) i PPPP Lonjsko polje (NN 37/10).

S poštovanjem,

V.D. RAVNATELJICE
Margita Malnar, dipl.ing.arh.

DOSTAVITI:
1. Naslov
2. Pismohrana, ovdje.

MARGITA MALNAR

HR-54302199973



Elektronički potpisano: 09.12.2024T14:07:20 (UTC:2024-12-09T13:07:20Z)

Provjera: <https://epotpis.rdd.hr/provjera>

Broj zapisa: 81a9be87-e7dd-4141-912a-639e30a82dfb



GRAD POPOVAČA
X. IZMJENE I DOPUNE
PROSTORNOG PLANA UREĐENJA
GRADA POPOVAČE

4.
PRILOZI

IV.6. Evidencija postupka izrade i donošenja Plana

**EVIDENCIJA POSTUPKA IZRADA I DONOŠENJA
X. IZMJENA I DOPUNA PROSTORNOG PLANA UREĐENJA
GRADA POPOVAČE**

| | |
|---------------------|---|
| | Pripremljen je nacrt <i>Odluke o izradi X. Izmjena i dopuna Prostornog plana uređenja Grada Popovače</i> te je sukladno članku 86. stavku 3. Zakona o prostornom uređenju ("Narodne novine" broj 153/13, 65/17, 114/18, 39/19, 98/19, 67/23 – dalje u tekstu: Zakon) upućen na mišljenje nadležnom tijelu sukladno posebnim propisima kojima se uređuje zaštita okoliša i prirode. |
| 25. listopada 2023. | Pribavljeno prethodno mišljenje Upravnog odjela za poljoprivredu, ruralni razvoj i, zaštitu okoliša i prirode Sisačko-moslavačke županije da je za Plan potrebno provoditi postupak ocjene o potrebi strateške procjene utjecaja na okoliš. KLASA: 351-03/23-05/24, URBROJ: 2176-09-03/1-23-2 |
| 17. studenoga 2023. | Upravni odjel za prostorno uređenje, graditeljstvo i obnovu Sisačko-moslavačke županije dostavio je Stručno mišljenje Ministarstvo kulture, Uprava za zaštitu kulturne baštine, Konzervatorski odjel u Sisku o mogućem proširenje građevinskog područja unutar zaštićene cjeline koju čine stari grad Moslavina i tri dvorca Erdody KLASA: 612-08/23-05/0461, URBROJ: 532-05-02-01/7-23-2 od 2. studenog 2023.. |
| 8. prosinca 2023. | Nakon provedenog postupka Ocjene o potrebi strateške procjene utjecaja na okoliš, u kojem je navedeno da nije potrebno provesti stratešku procjenu utjecaja na okoliš, sukladno posebnim zakonima kojima se uređuje zaštita okoliša i prirode, Upravni odjel za poljoprivredu, ruralni razvoj, zaštitu okoliša i prirode Sisačko-moslavačke županije izdao je rješenje u kojem je navedeno da je Plan prihvatljiv za ekološku mrežu KLASA: UP/I-352-01/23-05/06, URBROJ: 2176-09-03/3-23-2 |
| 13. prosinca 2023. | Gradonačelnin Grada Popovače donosi Odluku kojom se utvrđuje da nije potrebno provesti stratešku procjenu utjecaja na okoliš za X. izmjene i dopune Prostornog plana uređenja Grada Popovače. |
| 19. prosinca 2023. | Gradsko vijeće Grada Popovače usvojilo je na 29. sjednici <i>Odluku o izradi X. Izmjena i dopuna Prostornog plana uređenja Grada Popovače</i> . Odluka je objavljena u „Službenim novinama Grada Popovače“ br. 13/23. (objavljeno 21. prosinca 2023.) |
| prosinac 2023. | Dopis u kojem se traže zahtjevi sukladno čl. 90. Zakona upućen je sljedećim javnopravnim tijelima: <ol style="list-style-type: none"> 1. Ministarstvo gospodarstva i održivog razvoja, Uprava za zaštitu prirode, Radnička cesta 80, 10000 Zagreb 2. Ministarstvo kulture i medija, Uprava za zaštitu kulturne baštine, Konzervatorski odjel u Sisku, Nikole Tesle 17, 44 000 Sisak 3. Ministarstvo obrane, Uprava za materijalne resurse, Služba za nekretnine, graditeljstvo i zaštitu okoliša, Trg kralja Petra Krešimira IV br.1, 10 000 Zagreb 4. Ministarstvo prostornoga uređenja, graditeljstva i državne imovine, Pisarnica za podneske vezane uz državnu imovinu, Dežmanova 10, 10000 Zagreb 5. Ministarstvo unutarnjih poslova, Policijska uprava Sisačko-moslavačka, Služba upravnih i inspekcijskih poslova, Ulica Ivana Kukuljevića Sakcinskog 24, 44 000 Sisak 6. Ministarstvo poljoprivrede, Uprava za poljoprivredno zemljište, biljnu proizvodnju i tržište, Ulica grada Vukovara 78, 10 000 Zagreb 7. Ministarstvo poljoprivrede, Uprava šumarstva, lovstva i drvne industrije, Planinska 2a, 10 000 Zagreb 8. Ministarstvo gospodarstva i održivog razvoja, Uprava vodnoga gospodarstva i zaštite mora, Ulica grada Vukovara 78, 10 000 Zagreb |

| | |
|-------------------|---|
| | <ol style="list-style-type: none"> 9. Ministarstvo unutarnjih poslova, Ravnateljstvo civilne zaštite, Služba civilne zaštite Sisak, Ulica Ivana Kukuljevića Sakcinskog 24, 44 000 Sisak 10. Hrvatski operator prijenosnog sustava d.o.o., Sektor za razvoj, investicije i izgradnju, Služba za pripremu izgradnje i izgradnju, Kupska 4, 10 000 Zagreb 11. HEP ODS d.o.o., Elektra Križ, Trg Svetog Križa 7, 10 314 Križ 12. Hrvatska regulatorna agencija za mrežne djelatnosti, Ulica Roberta Frangeša Mihanovića 9, 10 000 Zagreb 13. Hrvatske vode, Vodnogospodarski odjel za gornju Savu, Ulica Grada Vukovara 220, 10 000 Zagreb 14. Hrvatske autoceste, Širolina 4, 10 000 Zagreb 15. Hrvatske ceste d.o.o., Vončinina 3, 10 000 Zagreb 16. HŽ Infrastruktura d.o.o., Mihanovićeve 12, 10 000 Zagreb 17. PLINACRO d.o.o., Savska cesta 88 a, 10 000 Zagreb 18. INA Zagreb, SD istraživanje i proizvodnja nafte i plina, Avenija V. Holjevca 10, 10 000 Zagreb 19. Hrvatske šume, Uprava šuma Zagreb, Šumarija Popovača, 44 317 Popovača, Raičevac 2 20. Županijska uprava za ceste Sisačko-moslavačke županije, Ulica Antuna Cuvaja 16, 44 000 Sisak 21. Zavod za prostorno uređenje Sisačko-moslavačke županije, Trg bana Josipa Jelačića 6, 44 000 Sisak 22. Javna ustanova za upravljanje zaštićenim dijelovima prirode Sisačko-moslavačke županije - Trg grofova Erdödyja 17, 44317 Popovača 23. Sisačko-moslavačka županija, Upravni odjel za prostorno uređenje, graditeljstvo i zaštitu okoliša, Ispostava Popovača, Jelengradska 13, 44317 Popovača 24. Komunalni servisi Popovača d.o.o., Kutinska 12, 44317 Popovača 25. Moslavina d.o.o., Školska ulica 4, 44320 Kutina 26. Eko Moslavina d.o.o., Zagrebačka 1, 44 320 Kutina |
| siječanj 2024. | <p>Svoje zahtjeve u roku dostavila su sljedeća javnopravna tijela:</p> <ol style="list-style-type: none"> 1. Hrvatski operator prijenosnog sustava d.o.o., Sektor za razvoj, investicije i izgradnju, Služba za pripremu izgradnje i izgradnju, Kupska 4, 10 000 Zagreb 2. HEP ODS d.o.o., Elektra Križ, Trg Svetog Križa 7, 10 314 Križ 3. Hrvatska regulatorna agencija za mrežne djelatnosti, Ulica Roberta Frangeša Mihanovića 9, 10 000 Zagreb 4. Hrvatske vode, Vodnogospodarska ispostava za mali sliv „Lonja-Trebež“, Stjepana Radića 7b, 44320 Kutina 5. HŽ Infrastruktura d.o.o., Mihanovićeve 12, 10 000 Zagreb 6. PLINACRO d.o.o., Savska cesta 88 a, 10 000 Zagreb 7. INA Zagreb, SD istraživanje i proizvodnja nafte i plina, Avenija V. Holjevca 10, 10 000 Zagreb 8. Hrvatske šume, Uprava šuma Zagreb, Šumarija Popovača, 44 317 Popovača, Raičevac 2 9. Javna ustanova za upravljanje zaštićenim dijelovima prirode Sisačko-moslavačke županije - Trg grofova Erdödyja 17, 44317 Popovača |
| 14. svibnja 2024. | Na zahtjev Nositelja izrade Javna ustanova za upravljanje zaštićenim dijelovima prirode Sisačko-moslavačke županije dostavila dodano mišljenje o mogućem proširenju građevinskog područja (KLASA: 350-02/24-01/01, URBROJ: 2176-134-24-13) |
| lipanj 2024. | Stručni izrađivač dostavio je Nositelju izrade nacrt prijedloga plana |
| 23. kolovza 2024. | Gradonačelnik je donio Odluku o utvrđivanju prijedloga plana |

| | |
|---------------------|---|
| 29. kolovza 2024. | Objava javne rasprave na mrežnoj stranici Ministarstva prostornoga uređenja, graditeljstva i državne imovine (mpgi.gov.hr) |
| 30. kolovza 2024. | Objava javne rasprave na mrežnim stranicama Grada Popovače te u dnevnom tisku |
| 3. rujna 2024. | Početak javne rasprave |
| 11. rujna 2024. | Javno izlaganje |
| 17. rujna 2024. | Kraj javne rasprave i roka za primanje primjedbi |
| 7. listopada 2024. | Ministarstva poljoprivrede, šumarstva i ribarstva dostavilo mišljenje na prijedlog X. Izmjena i dopna PPUG Popovače koje se odnosi na proširenje građevinskog područja na vrijedno obradivo poljoprivredno zemljište. |
| 24. listopada 2024. | Prihvaćeno i objavljeno izvješće o javnoj raspravi |
| 4 studenog 2024. | Gradonačelnik je donio Odluku o utvrđivanju prijedloga plana za ponovnu javnu raspravu |
| 5. studenog 2024. | Objava ponovne javne rasprave na mrežnim stranicama Grada Popovače i Ministarstva prostornoga uređenja, graditeljstva i državne imovine (mpgi.gov.hr) |
| 7. studenog 2024. | Objava ponovne javne rasprave u dnevnom tisku |
| 8. studenog 2024. | Početak ponovne javne rasprave |
| 13. studenog 2024. | Javno izlaganje |
| 15. studenog 2024. | Kraj ponovne javne rasprave i roka za primanje primjedbi |
| 25. studenog 2024. | Prihvaćeno i objavljeno izvješće o ponovnoj javnoj raspravi |
| 25. studenog 2024. | Gradonačelnik je donio Odluku o utvrđivanju konačnog prijedloga Plana |
| 3. prosinca 2024. | Zatraženo je mišljenje JU Zavod za prostorno uređenje Sisačko-moslavačke županije na konačni prijedlog plana, temeljem čl. 107. Zakona |
| 9. prosinca 2024. | JU Zavod za prostorno uređenje Sisačko-moslavačke županije izdao je mišljenje o usklađenosti konačnog prijedloga plana s Prostornim planom Sisačko-moslavačke županije (Klasa: 350-02/21-01/02, Urbroj: 2176-117-03-22-8) |
| 20. prosinca 2024. | Gradsko vijeće je na 39. sjednici donijelo Odluku o donošenju X. Izmjena i dopuna Prostornog plana uređenja Grada Popovače. Odluka o donošenju objavljena u „Službenim novinama Grada Popovače broj 8/24“. |

GRAD POPOVAČA
X. IZMJENE I DOPUNE
PROSTORNOG PLANA UREĐENJA
GRADA POPOVAČE

4.
PRILOZI

IV.7. Sažetak za javnost



GRAD POPOVAČA

X. IZMJENE I DOPUNE PROSTORNOG PLANA UREĐENJA GRADA POPOVAČE

PRIJEDLOG PLANA - KOLOVOZ 2024.

SAŽETAK ZA JAVNOST

UVOD

Prostorni plan uređenja Grada Popovače izrađen je 2002. godine („Službene novine Općine Popovača“ br. 06/02), i od tada je izrađeno devet izmjena i dopuna Plana: 2003., 2004., 2006., 2009., 2012., 2015., 2016. 2018. i 2022. godine („Službene novine Općine Popovača“ br. 07/03, 07/04, 08/06, 06/19, 5/12, „Službene novine Grada Popovače“ br. 3/15, 2/16, 3/16 – pročišćeni tekst, 2/18, 3/22, 4/22 – pročišćeni tekst).

Razlozi zbog kojih se pristupilo izradi X. Izmjena i dopuna Prostornog plana uređenja Grada Popovače (dalje u tekstu: X. ID PPUG Popovače) navedeni su u **Odluci o izradi X. Izmjena i dopuna Prostornog plana uređenja Grada Popovače** koja je usvojena na 29. sjednici Gradskog vijeća Grada Popovače održanoj 19. prosinca 2023. godine. Navedena odluka objavljena je u „Službenim novinama Grada Popovače“ broj 13/23.

CILJEVI I PROGRAMSKA POLAZIŠTA

U Odluci o izradi Plana navedeni su razlozi za izradu ovih izmjena i dopuna:

Razlog izrade ID Plana je stvaranje potrebnih prostorno-planskih preuvjeta unutar granica obuhvata Plana kojima će se doprinijeti svrhovitom korištenju prostora u funkciji ravnomjernog i održivog gospodarskog i društvenog razvoja.

Ovim ID Plana izvršiti će se:

- *razmatranje inicijative Upravnog odjela za prostorno uređenje graditeljstvo i obnovu Sisačko-moslavačke županije za proširenja građevinskog područja u granicama obuhvata UPU naselja Popovača (južno od Neuropsihijatrijske bolnice dr. Ivan Barbot) te proširenje građevinskog područja istočno od Jelengradske ulice u zoni Neuropsihijatrijske bolnice*
- *razmatranje prijedloga za izmjenu odredbi vezano na minimalnu širinu prometnog pristupa*
- *eventualno usklađenje sa zahtjevima javnopravnih tijela;*
- *izmjene tekstualnog i grafičkog dijela Plana temeljem razmatranja prijedloga i inicijativa pravnih i fizičkih osoba za izmjene Plana koji su podneseni Gradu Popovači sukladno čl. 85. Zakona zaključno do 1. prosinca 2023. godine;*
- *ispravci uočenih tehničkih pogrešaka i/ili planskih postavki u tekstualnom i grafičkom dijelu Plana za koje je uočeno da dovode do problema u provedbi Plana, a sukladno zahtjevima Nositelja izrade.*

OBUH VAT IZMJENA I DOPUNA PLANA

Granica obuhvata X. ID PPUG Popovače sukladna je granicama postojećeg PPUG Popovača.

Izmjene u tekstualnom dijelu plana odnose se na cijeli obuhvat Plana.

OBRAZLOŽENJE PLANSKIH RJEŠENJA

U nastavku se daje pregled svih izmjena plana:

1. Izmjena plana u odnosu na ciljeve izmjena navedene u Odluci o izradi:
 - razmatranje inicijative Upravnog odjela za prostorno uređenje graditeljstvo i obnovu Sisačko-moslavačke županije za proširenja građevinskog područja u granicama obuhvata UPU naselja Popovača (južno od Neuropsihijatrijske bolnice dr. Ivan Barbot) te proširenje građevinskog područja istočno od Jelengradske ulice u zoni Neuropsihijatrijske bolnice
 - o prihvaćen je zaprimljeni zahtjev Sukladno očitovanju Ministarstva kulture i medija i dostavljenom idejnom rješenju (varijanta 2) građevinsko područje sportsko-rekreativne namjene prošireno je na katastarske čestice 1092/2, 1090/2, 1091/1 i 1096/1. Odredbama za provedbu omogućena je izgradnja manjih zgrada - pratećih prostora i sadržaja u funkciji sporta i rekreacije (garderobe, sanitarije, ugostiteljski sadržaji)
 - o sukladno očitovanju Javne ustanove za upravljanje zaštićenim dijelovima Sisačko-moslavačke županije (klasa: 350-02/24-01/01, ur.broj: 2176-134-24-13 od 14. svibnja 2024.) građevinsko područje prošireno je na istočni dio k.č. 1074/1 k.o. Popovača . Površina tako proširenog građevinskog područja iznosi cca 15.600 m² (1,6 ha). Građevinsko područje nije prošireno na zapadni dio navedene katastarske čestice kako bi se sačuvale vizure na objekte zaštićenog kulturnog dobra.
 - razmatranje prijedloga za izmjenu odredbi vezano na minimalnu širinu prometnog pristupa
 - o ovim izmjenama ispravljena je tehnička pogreška odnosno usklađena je širina prometnog pristupa definirana člankom 24. sa minimalnom (nužnom) razinom uređenja građevinskog područja.
 - eventualno usklađenje sa zahtjevima javnopravnih tijela
 - o popis građevina od važnosti za Državu i Županiju dopunjen postojećim i planiranim dalekovodima te ispravljen napon dalekovoda iz 380 u 400 kV sukladno zahtjevima HOPS d.o.o.
 - o izmjene odredbi za provedbu sukladno uvjetima HEP d.o.o. (zaštitni koridori elektroenergetskih građevina)
 - o sukladno zahtjevu HŽ Infrastrukture d.o.o., odredbama za provedbu definirani su pružni pojasi unutar koga je za sve zahvate u prostoru potrebno ishoditi suglasnost i posebne uvjete nadležnog javnopravnog tijela
 - o posebno je označena trasa napuštenog plinovoda na području naselja Voloder sukladno dostavljenim podacima tvrtke Plinacro d.o.o.
 - o prema zahtjevu INA d.d. k.č. 230, 231, dio 244, 245-248, sve k.o. Voloder izuzete su iz građevinskog područja naselja radi ostvarivanja preduvjeta za ishođenje lokacijske dozvole za izradu razradne bušotine Voloder-11
 - izmjene tekstualnog i grafičkog dijela Plana temeljem razmatranja prijedloga i inicijativa pravnih i fizičkih osoba za izmjene Plana
 - o građevinska područja naselja mijenjana su temeljem prikupljenih prijedloga pravnih i fizičkih osoba za izmjene plana. Nositelj izrade – Grad Popovača prikupio je 58 zahtjeva pravnih i fizičkih osoba za izmjene i dopune plana od kojih je 19 prihvaćeno u potpunosti, 17 zahtjeva je djelomično prihvaćeno, a 20 zahtjev nije prihvaćen, 2 zahtjeva nisu predmet izmjena ovog Plana. Nositelj izrade dostavio je 4 zahtjeva od kojih su 2 prihvaćena, 1 zahtjev je djelomično prihvaćen, a 1 zahtjev nije prihvaćen.
U naseljima Popovača, Voloder i Gornja Gračenica, temeljem prihvaćenih zahtjeva za izmjenu Plana, građevinsko područje naselja prošireno je i na dio vrijednog poljoprivrednog zemljišta (P2 kategorija). U navedenim slučajevima uglavnom se radi o proširenju građevinskog područja na okućnice postojećih građevina i to na području gdje nema niže vrijednoga poljoprivrednog zemljišta u neposrednoj blizini, a što je u skladu sa člankom 22. Zakona o poljoprivrednom zemljištu (NN br.20/18, 1115/18, 98/19 i 57/22).

- 2.** Usuglašavanja sa stručnim normama i posebnim propisima:
- korigiran je popis zaštićenih kulturnih dobara i ucrtane su granice zaštite zaštićenih i preventivno zaštićenih kulturnih dobara prema javno dostupnim podacima (Geoportal kulturnih dobara RH)
 - korigirana granica ekološke mreže prema javno dostupnim podacima (Bioportal)
- 3.** Ispravci uočenih tehničkih pogrešaka i/ili planskih postavki u tekstualnom i grafičkom dijelu Plana za koje je uočeno da dovode do problema u provedbi Plana, a sukladno zahtjevima Nositelja izrade:
- prošireno je građevinsko područje na cijelu k.č. 1070 k.o. Popovača sukladno planiranom građevinskom području važećim UPU-om naselja Popovača
 - na kartografskom prikazu 2. Korištenje i namjena prostora u legendi je dodan planski znak i opis za infrastrukturne površine
 - na kartografskim prikazima 5. Građevinska područja i 2. Korištenje i namjena prostora brisana površina u naselju Popovača, predio Veliko Brdo, za koju nema oznake u legendi i nije bila predmet IX. Izmjena i dopuna PPUG-a
 - na kartografskom prikazu 5. Građevinska područja naselja oznaka prostora na kojima se temeljem konzervatorske podloge ne predviđa izgradnja usklađena je sa oznakom u legendi
 - namjena (boja) u obuhvatu UPU Mišićka usklađena je sa prevladavajućom namjenom planiranom Prostornim planom Sisačko-moslavačke županije, važećim PPUG Popovače i UPU Mišićka
 - ucrtane su dvije vinske ceste na izgrađenom području bez mogućnosti proširenja postojećeg puta. Odredbama za provedbu u članku 52. stavku 6. točki A. za vinske ceste utvrđena je minimalna širina od 3,5 metara
 - odredbe za provedbu koje se odnose na ugostiteljsko-turističku namjenu dopunjene pojmom „turistički punkt“
 - odredbe za provedbu, članak 23. dopunjen je na način da je omogućena izgradnja podruma kod stambenih i stambeno-poslovnih zgrada
 - odrede za provedbu koje se odnose na postojeće građevine, a koje se nalaze izvan građevinskog područja usklađene su sa Zakonom o prostornom uređenju.

4. Pregled izmjena u grafičkom dijelu plana

Sve izmjene u grafičkom dijelu plana proizlaze iz:

- razloga za izradu Izmjena i dopuna plana navedenima u Odluci o izradi Plana,
- zahtjeva tijela i osoba određenima posebnim propisima (javnopravna tijela),
- prihvaćenih prijedloga za izmjene plana koji su pristigli od fizičkih i pravnih osoba,
- tehničkih korekcija plana, usuglašavanja sa stručnim normama i zakonskim propisima te ispravaka uočenih tehničkih pogrešaka.

List 1. Teritorijalno - politički ustroj, administrativna sjedišta i sustav naselja i razvrstaj državnih cesta

- Nije bilo izmjena

List 2. Korištenje i namjena prostora

- Izmjene koje se odnose na izmjene infrastrukturnih sustava detaljno su opisane na listovima 3.1.-3.6.
- Prikazane izmjene koje se odnose na izmjene građevinskih područja naselja (detaljno označene na listovima 5.1. – 5.16.)

List 3. Infrastrukturni sustavi i mreže

List 3.1. Promet

- Označene su dvije vinske ceste (Popovača – Krmelovac, Popovača-Voloder);

List 3.2. Pošta i elektroničke komunikacije

- Ucrtane su tri nove lokacije područja elektroničkih komunikacijskih zona sukladno planu višeg reda – Prostornom planu Sisačko-moslavačke županije

List 3.3. Proizvodnja i cijevni transport plina i nafte

- Označena trasa napuštenog plinovoda, sukladno podacima tvrtke Plinacro d.o.o.

List 3.4. Elektroenergetika

- Nije bilo izmjena

List 3.5. Vodoopskrba

- Nije bilo izmjena

List 3.6. Odvodnja

- Nije bilo izmjena

List 4.a Uvjeti korištenja i zaštite prostora

- Uctane su granice zaštite zaštićenih i preventivno zaštićenih kulturnih dobara prema javno dostupnim podacima (Geoportak kulturnih dobara RH)
- Korigirana granica ekološke mreže prema javno dostupnim podacima (Bioportal)

List 4.b Uvjeti korištenja i zaštite prostora

- Korigirana granica obuhvata UPU-a naselja Popovača prema planiranom proširenju u važećem PPUG Popovače i prihvaćenim zahtjevima za izmjene Plana
- Uctana granica obuhvata UPU-a gospodarske zone Mišićka
- Brisane granice obuhvata i nazivi DPU Mišićka, DPU Mišićka II i DPU Mišićka III
- Uctana korigirana granica UPU-a naselja Popovača (izmijenjena prilikom izrade prijedloga VI. ID UPU-a Popovača);

List 5. Građevinska područja naselja (sekcije 5.1.-5.16.)

- Proširenje i ukidanje građevinskog područja prema prihvaćenim i djelomično prihvaćenim zahtjevima za izmjene Plana. Od većih izmjena izdvajaju se utvrđeno građevinsko područje u granicama obuhvata UPU- a naselja Popovača, ukidanje većih površina građevinskog područja u naselju Voloder te planirano građevinsko područje u granicama Regionalnog parka Moslavačka gora.
- Uctane su granice zaštite zaštićenih i preventivno zaštićenih kulturnih dobara.

X. IZMJENE I DOPUNE PROSTORNOG PLANA UREĐENJA GRADA POPOVAČE - PRIJEDLOG PLANA | KOLOVOZ 2024.

NARUČITELJ: Grad Popovača, IZRAĐIVAČ: APE d.o.o. za arhitekturu, planiranje i ostale poslovne djelatnosti. 10.000 ZAGREB, Ozaljska 61, ODGOVORNI VODITELJ IZRADE NACRTA PRIJEDLOGA PLANA: Marijana Zlodre Ujdur, mag.ing,arch., KOORDINATOR IZRADE OD STRANE NARUČITELJA: Dražen Valjavec, dipl.ing.građ., ODGOVORNA OSOBA ZA APE d.o.o.: Mirela Ćordaš, dipl.ing.arh., ODGOVORNA OSOBA ZA PROVEDBU JAVNE RASPRAVE: Ivka Nikolić Jež, dipl.ing.geod.



GRAD POPOVAČA

X. IZMJENE I DOPUNE PROSTORNOG PLANA UREĐENJA GRADA POPOVAČE

PRIJEDLOG PLANA ZA PONOVN
JAVNU RASPRAVU
STUDENI 2024.

SAŽETAK ZA JAVNOST

UVOD

Razlozi ponavljanja javne rasprave

Javna rasprava o prijedlogu X. Izmjena i dopuna Prostornog plana uređenja Grada Popovača održana je od 3. do 17. rujna 2024. godine. Po prihvaćenim primjedbama sa prve javne rasprave došlo do izmjena načina gradnje te sukladno članku 104. Zakona o prostornom uređenju potrebno je ponoviti javnu raspravu.

Nakon održane javne rasprave razmotrena su mišljenja, prijedlozi i primjedbe izneseni u javnoj raspravi te pripremljeno i objavljeno Izvješće o javnoj raspravi.

OBRAZLOŽENJE PLANSKIH RJEŠENJA

U nastavku se daje pregled izmjena odnosu na prijedlog plana za prvu javnu raspravu:

Usklađenje s planom višeg reda – Prostornim planom Sisačko-moslavačke županije:

- korigirana granica retencija za obranu od poplava (Lonjsko polje)
- ucrtana površina akumulacije „Vlahinička“
- korigirana trasa odteretnog kanala „Lonja – Struga“
- vodonosno područje u sjevernom dijelu grada označeno kao „vodonosno područje u istraživanju“
- ucrtani nasipi (obaloutvrde), brana (ustava) i crpne stanice
- eksploatacijsko polje (E3) - planirana kao istražni prostor mineralnih sirovina (Murinski Jarak)
- korigirane granice istražnih blokova ugljikovodike i potencijalnih lokacija za istraživanje ugljikovodika (E1p)
- brisano građevinsko područje izvan službene granice obuhvata Grada Popovače

Izmjene grafičkog dijela plana

Izmjene grafičkog dijela Prostornog plana uređenja Grada Popovača označene su na kartografskim prikazima. Kartografski prikazi koji su izmijenjeni u odnosu na prijedlog plana za prvu javnu raspravu su:

2. Korištenje i namjena prostora
- 3.3. Proizvodnja i cijevni transport plina i nafte
- 3.4. Elektroenergetika
- 3.5. Vodoopskrba
- 4.A. Uvjeti korištenja i zaštite prostora
- 4.B. Uvjeti korištenja i zaštite prostora
5. Građevinska područja naselja (sekcije 5.4.,-5.5. i 5.11.)

List 2. Korištenje i namjena prostora

- Brisano eksploatacijsko polje E3 – OSTALO sukladno planu višeg reda (PP Sisačko-moslavačke županije) kojim je ista lokacija planirana kao istražni prostor mineralnih sirovina i prikazuje se na kartografskom prikazu 4.A Uvjeti korištenja i zaštite prostora
- Korigirana granica retencija za obranu od poplava (Lonjsko polje)

List 3. Infrastrukturni sustavi i mreže

List 3.3. Proizvodnja i cijevni transport plina i nafte

- Korigirane trase vodova sukladno podacima tvrtke INA d.d.

List 3.4. Elektroenergetika

- Ucrtana lokacija sunčanih elektrana

List 3.5. Vodoopskrba

- Usklađenje sa prostornim planom više razine – Prostornim planom Sisačko-moslavačke županije.
 - o korigirana granica retencija za obranu od poplava (Lonjsko polje)
 - o korigirana trasa odteretnog kanala „Lonja – Struga“
 - o ucrtana površina akumulacije „Vlahinička“
 - o ucrtani nasipi (obaloutvrde) u naseljima Potok, Donja Jelenska, Stružac, Osekovo i Donja Gračenica
 - o brana (ustava) u naelju Stružac
 - o dvije crpne stanice u naselju Stružac

List 4.A. Uvjeti korištenja i zaštite prostora

- Granica istražnih blokova ugljikovodika (u važećem planu - istražni prostor „Sava“) usklađene sa planom više razine – Prostornim planom Sisačko-moslavačke županije
- Granica potencijalne lokacije za istraživanje ugljikovodika (E1p) usklađene sa planom više razine – Prostornim planom Sisačko-moslavačke županije
- Brisana eksploatacijska polja ugljikovodika – E1 (sukladno važećim propisima prikazuju se na kartografskom prikazu 2. Korištenje i namjena prostora)

List 4.B. Uvjeti korištenja i zaštite prostora

- Korigirana granica retencija za obranu od poplava (Lonjsko polje)

- Vodonosno područje u sjevernom dijelu Grada označeno kao „vodonosno područje u istraživanju“

List 5. Građevinska područja naselja (sekcije 5.4.,5.5 I 5.11)

- Proširenje i ukidanje građevinskog područja prema prihvaćenim i djelomično prihvaćenim zahtjevima sa javne rasprave
- Ukidanje građevinskog područja izvan granica obuhvata Grada Popovače.

Izmjene tekstualnog dijela plana

Članak 33. Brisani uvjet udaljenosti od stambenih, stambeno-poslovnih i poslovnih građevina za gnojišne i sabirne jame.

Članak 38. Izmjena termina „mineralnih sirovina (energetske)“ u „ugljikovodika“.

Članak 39. Opis postojeće zone unutar granica naselja Donja Vlahinička dopunjen objektima Kaznionice u Lipovici – Popovači.

Članak 41. Dopunjen uvjetima za postojeća i nova polja za iskorištavanje ugljikovodika i mineralnih sirovina.

Članak 55. Određen prostor za moguću eksploataciju mineralnih sirovina - istražni prostor Murinski jarak; ispravljen broj članka kojim su utvrđeni uvjeti korištenje i uređivanje prostora za istraživanje i eksploataciju ugljikovodika i mineralnih sirovina.

Članak 58. Prostori eksploatacije dopunjeni i prostorima istraživanja mineralnih sirovina i ugljikovodika; površine ugostiteljsko - turističke namjene dopunjene turističkim punktom (TP), a brisana je mješovita stambeno - turistička namjena, tipa seoskog turizma (M5) koja nije planirana važećim PPUG Popovače.

Članak 59. Omogućeno uređenje i izgradnja unutar područja Kaznionice u Lipovici – Popovači temeljem potreba nadležnog Ministarstva i same Kaznionice sukladno posebnim propisima.

Članak 60. Definirani prostori postojećih eksploatacijskih polja ugljikovodika i istražnih prostora ugljikovodika i mineralnih sirovina; utvrđeni površine koji se izuzimaju iz istražnih prostora ugljikovodika; određene mjere zaštite za istražni prostor mineralnih sirovina.

Članak 68. Definirane vinske ceste.

Članak 96h. Sustav za zaštitu od poplava dopunjen građevinama regulacijskog i zaštitnog sustava koje su ucrtane u grafičkom dijelu Plana sukladno PPU Sisačko-moslavačke županije.

X. IZMJENE I DOPUNE PROSTORNOG PLANA UREĐENJA GRADA POPOVAČE - PRIJEDLOG PLANA ZA PONOVNJU JAVNU RASPRAVU | STUDENI 2024.

NARUČITELJ: Grad Popovača, IZRAĐIVAČ: APE d.o.o. za arhitekturu, planiranje i ostale poslovne djelatnosti. 10.000 ZAGREB, Ozaljska 61, ODGOVORNI VODITELJ IZRADE NACRTA PRIJEDLOGA PLANA: Marijana Zlodre Ujdur, mag.ing.arch., KOORDINATOR IZRADE OD STRANE NARUČITELJA: Dražen Valjavec, dipl.ing.građ., ODGOVORNA OSOBA ZA APE d.o.o.: Mirela Čordaš, dipl.ing.arh., ODGOVORNA OSOBA ZA PROVEDBU JAVNE RASPRAVE: Ivka Nikolić Jež, dipl.ing.geod.