

REPUBLIKA HRVATSKA
SISAČKO - MOSLAVAČKA ŽUPANIJA
GRAD POPOVAČA

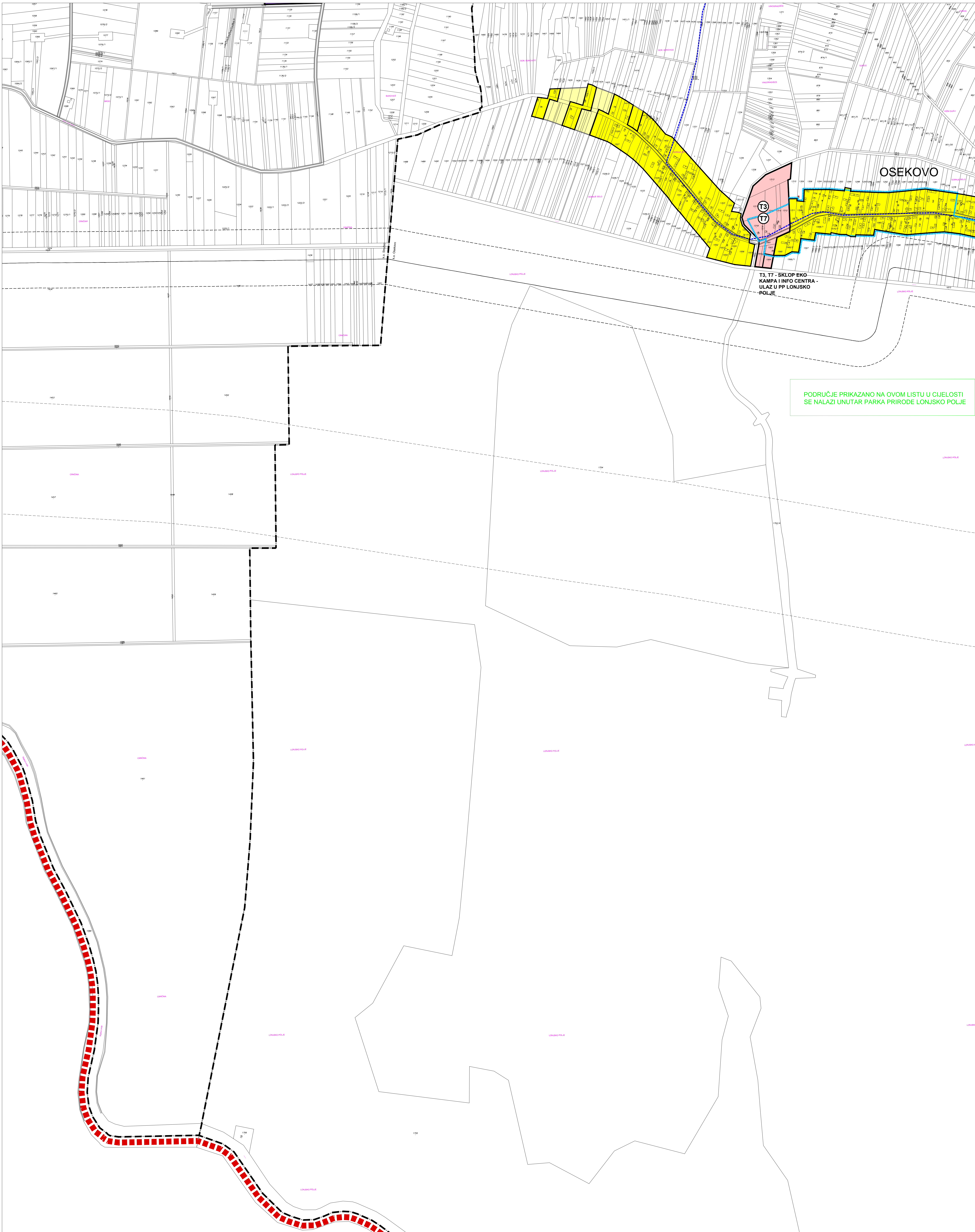
Stručni izrađivač:

APE

APE d.o.o. za arhitekturu, planiranje i ostale poslovne djelatnosti
Ozaljska 61, 10 000 Zagreb, tel/fax. 01/3097 572

VI. IZMJENE I DOPUNE
PROSTORNOG PLANA UREĐENJA
GRADA POPOVAČE

5. GRAĐEVINSKA PODRUČJA NASELJA
LIST 5.13.



postojeće planirano TUMAČ ZNAKOVA

GRANICE

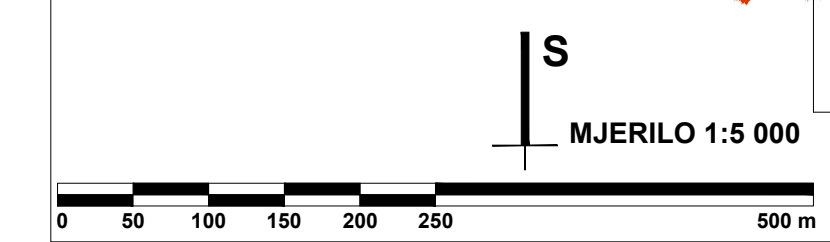
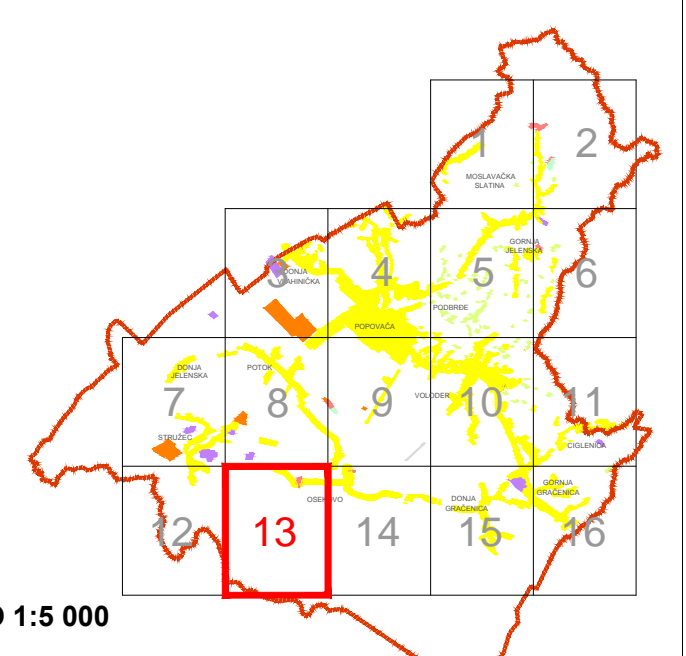
- GRANICA GRADA POPOVAČE
- GRANICA KATASTARSKÉ OPĆINE

IZGRAĐENI DIO NEIZGRAĐENI DIO POVRŠINE ZA RAZVOJ I UREĐENJE

- GRAĐEVINSKO PODRUČJE NASELJA
- GRAĐEVINSKO PODRUČJE NASELJA - NEIZGRAĐENI, NEUREĐENI DIO
- IZDVOJENO GRAĐEVINSKO PODRUČJE NASELJA NAMJENE M3
- GOSPODARSKA NAMJENA - PROIZVODNA (I1-PRETEŽITO INDUSTRIJSKA, I2 - PRETEŽITO ZANATSKA)
- GOSPODARSKA NAMJENA - POSLOVNA (K1-PRETEŽITO USLUDNA, K2-PRETEŽITO TRGOVAČKA, K3-KOMUNALNO SERVISNA)
- GOSPODARSKA NAMJENA - UGOSTITELJSKO TURISTIČKA (T1-HOTEL, T3 - KAMP, T4 - MOTEL, T5-OSTALO, T7 - PRUŽAMNI CENTAR)
- ŠPORTSKO - REKREACIJSKA NAMJENA (R6-OSTALO)
- INFRASTRUKTURNI SISTAVI
- GROBLJE

OGRANIČENJA U KORIŠTENJU PROSTORA

- IZGRADNJA PREMA POSEBNIM KONZERVATORSKIM UVJETIMA
- PROSTORI NA KOJIMA SE TEMELJEM KONZERVATORSKE PODLOGE NE PREDVIDA IZGRADNJA
- OBUHVAT OBEVNE IZRADE PROVEDBENOG PLANA
- GRANICA PARKA PRIRODE "LONJSKO POLJE"
- GRANICA REGIONALNOG PARKA "MOSLAVAČKA GORA"
- BRZA DRŽAVNA CESTA (KORIDOR ZA ISTRAŽIVANJE)
- INFRASTRUKTURNI KORIDOR



Županija: SISAČKO-MOSLAVAČKA	Grad: POPOVAČA
Naziv prostornog plana: VI. IZMJENE I DOPUNE PROSTORNOG PLANA UREĐENJA OPĆINE POPOVAČA	
Naziv kartografskog prikaza: GRAĐEVINSKA PODRUČJA NASELJA	
Broj kartografskog prikaza: 5.13.	Mjerilo kartografskog prikaza: 1:5000
Odluka o izradi Plana: Službene novine Grada Popovače br. 2/14. Javna rasprava (datum objave): 2. prosinca 2014. 21. siječnja 2015.	Odluka predstavničkog tijela o donošenju plana: Službene novine Grada Popovače br. 3/15 Javni uvid održan: 16. - 30. prosinca 2014. 2. - 10. veljače 2015.
Pečat tijela odgovornog za provođenje javne rasprave: M.P.	Odgovorna osoba za provođenje javne rasprave: IVKA NIKOLIĆ JEŽ, dipl.ing.geod.
Suglasnosti na plan: Mišljenje Zavoda za prostorno uređenje Sisako-moslavačke županije KLASA: 023-01/15-01/01, URBROJ: 2176-117-15-26 Od 1. travnja 2015. god.	
Pravna osoba koja je izradila plan: APE d.o.o. za arhitekturu, planiranje i ostale poslovne djelatnosti Ozaljska 61, 10000 Zagreb, tel. 01/3097 572, fax. 01/3011 417	
Pečat pravne osobe koja je izradila plan:	Odgovorna osoba: SANDRA JAKOPEC dipl.ing.arh.
Odgovorni voditelj izrade nacrtu prijedloga plana: Koordinator izrade plana od strane Naručitelja:	NIKA BOŽIĆ, dipl.ing.arh. IVAN ČARAPAR, ing.građ.
Stručni tim u izradi plana: MIRELA ČORDAŠ, dipl.ing.arh. SANDRA JAKOPEC, dipl.ing.arh. IVANA PANCIROV, dipl.ing.arh.	ESTERA GOBAC-TRINIĆ, dipl.ing.biol. JOHN LEKO, dipl.ing.prom. IVAN ŽUPANC, demograf JULIKA BJELOBABA, dipl.šur.
Pečat predstavničkog tijela: M.P.	Predsjednik predstavničkog tijela: MARJIA STARČEVIĆ, predsjednica Gradskog vijeća
Istovjetnost ovog prostornog plana s izvornikom ovjerava:	Pečat nadležnog tijela: M.P.