



REPUBLIKA HRVATSKA
ŽUPANIJA SISAČKO-MOSLAVAČKA
GRAD POPOVAČA

VI. IZMJENE I DOPUNE PROSTORNOG PLANA UREĐENJA **GRADA POPOVAČE**



KNJIGA 2

POPOVAČA - ZAGREB, 2015.

APE

d.o.o. za arhitekturu, planiranje i ostale poslovne djelatnosti,

ZAGREB

S a d r Ź a j

Knjiga II. OBVEZNI PRILOZI PLANA

- II.1. TEKSTUALNO OBRAZLOŽENJE
- II.2. SAŽETAK STRATEŠKE STUDIJE
- II.3. POPIS PROPISA KOJI SU POŠTIVANI U IZRADI PLANA
- II.4. ZAHTJEVI JAVNOPRAVNIH TIJELA
- II.5. IZVJEŠĆA O JAVNIM RASPRAVAMA
- II.6. EVIDENCIJA POSTUPKA IZRADA I DONOŠENJA PLANA
- II.7. SAŽETCI ZA JAVNOST.

GRAD POPOVAČA
VI. IZMJENE I DOPUNE
PROSTORNOG PLANA UREĐENJA
GRADA POPOVAČE

II.

OBVEZNI PRILOZI

II.1.

OBRAZLOŽENJE PLANA

1. POLAZIŠTA

1.1. RAZLOZI ZA IZRADU VI. IZMJENA I DOPUNA PPUG POPOVAČA

Prostorni plan uređenja Grada Popovače izrađen je 2002. godine, i od tada je izrađeno pet izmjena i dopuna Plana: 2003., 2004., 2006., 2009. i 2012. godine. Razlozi zbog kojih se pristupilo izradi VI. Izmjena i dopuna Prostornog plana uređenja Grada Popovače (PPUG Popovača) navedeni su u *Odluci o izradi VI. Izmjena i dopuna Prostornog plana uređenja Grada Popovače* koja je usvojena na 8. sjednici Gradskog vijeća Grada Popovače održanoj 5. ožujka 2014. godine. Navedena odluka objavljena je u "Službenim novinama Grada Popovače" broj 2/14.

U Odluci su navedeni sljedeći razlozi za izradu izmjena i dopuna:

- ozakonjenje nezakonito izgrađenih zgrada u područjima koje su zaštićene prema Zakonu o zaštiti prirode, prvenstveno u obuhvatu Regionalnog parka Moslovačka gora – proširenje građevinskog područja prema pojedinačnim zahtjevima i podnesenim zahtjevima za ozakonjenje po posebnom propisu,
- proširenje ostalih građevinskih područja prema pojedinačnim zahtjevima ovisno o mogućnostima,
- odrediti obuhvat urbanističkih planova uređenja koji se donose u građevinskom području naselja i izdvojenom građevinskom području izvan naselja, i to zonu Mišička III,
- utvrditi smjernice za izradu urbanističkih planova uređenja koji se donose za građevinska područja i izdvojena građevinska područja naselja, i to za proširenje gospodarsko – proizvodne zone Mišička III, površine 43.79 ha,
- redefiniranje zone T3 I T5 koja se odnosi na naselje Osekovo, te proširenje zone T5 (INFO CENTAR LONJSKO POLJE) Osekovo, prema zahtjevu javne ustanove Lonjsko polje,
- izmjenu provedbenih odredbi PPUG Popovača i izmjenu provedbenih odredbi koje se odnose na obvezu izrade DPU-a,
- utvrditi lokacije za građevine i postrojenja za gospodarenje otpadom,
- redefiniranje odredbi za izradu detaljnih planova uređenja,
- drugi, manji zahvati, korekcije plana prema pojedinačnim zahtjevima građana,
- usklađenje ID PPUG Popovača u grafičkom dijelu sa Zakonom o prostornom uređenju (NN 153/2013.).

1.2. OBUHVAT IZMJENA I DOPUNA PPUG POPOVAČA

Granica obuhvata Izmjena i dopuna PPUG Popovača sukladna je granicama postojećeg PPUG Popovača.

Ovim izmjenama i dopunama mijenjaju se sljedeći prikazi grafičkoga dijela plana:

List 2. Korištenje i namjena prostora	mj.1:25.000
List 3.1. Promet	mj.1:25.000
List 3.3. Proizvodnja i cijevni transport plina i nafte	mj.1:25.000
List 4.b Uvjeti korištenja i zaštite prostora	mj.1:25.000
Listovi 5.1. - 5.16. Građevinska područja naselja	mj.1:5.000

1.3. OCJENA STANJA U OBUHVATU IZMJENA I DOPUNA PPUG POPOVAČA

Temeljni dokument prostornog uređenja na području Grada Popovače je Prostorni plan uređenja Grada Popovače ("Službene novine Grada Popovače" broj 6/02, 7/03, 7/04, 8/06, 6/09 i 5/12) koji utvrđuje programske i prostorne postavke razvoja Grada Popovače.

Prema podacima iz Prostornog plana uređenja Grada Popovače i podacima iz popisa stanovništva 2001. i 2011. godine površina naselja, broj stanovnika i gustoća naseljenosti prikazani su u slijedećoj tablici:

Površine naselja, broj stanovnika i gustoća naseljenosti

NASELJE	POVRŠINA		STANOVNICI				GUSTOĆA NASELJENOSTI	
			POPIS 2001.		POPIS 2011.		POPIS 2001.	POPIS 2011.
	KM ²	UDIO U POVR- ŠINI JLS (%)	BROJ	%	BROJ	%	BROJ STAN. /KM ²	BROJ STAN. /KM ²
CIGLENICA	4,06	1,87	165	1,30	134	1,13	40,64	33,00
DONJA GRAČENICA	23,16	10,69	827	6,51	805	6,76	35,71	34,76
DONJA JELENSKA	1,93	0,89	93	0,73	78	0,66	48,19	40,41
DONJA VLAHINIČKA	4,15	1,91	569	4,48	551	4,63	137,11	132,77
GORNJA GRAČENICA	7,79	3,59	971	7,65	954	8,01	124,65	122,46
GORNJA JELENSKA	34,38	15,86	887	6,98	757	6,36	25,80	22,02
MOSLAVAČKA SLATINA	5,24	2,42	106	0,83	72	0,60	20,23	13,74
OSEKOVO	34,04	15,70	1.018	8,02	853	7,17	29,91	25,06
PODBRĐE	1,66	0,77	189	1,49	180	1,51	113,86	108,43
POPOVAČA	27,52	12,70	4.312	33,95	4.207	35,34	156,69	152,87
POTOK	19,65	9,08	835	6,57	756	6,35	42,49	38,47
STRUŽEC	30,07	14,07	795	6,26	687	5,77	26,44	22,85
VOLODER	23,09	10,65	1.934	15,23	1.871	15,72	83,76	81,03
UKUPNO:	216,75	100,00	12.701	100,00	11.905	100,00	58,60	54,93
SISAČKO- MOSLAVAČKA ŽUPANIJA	4.467,8		185387		172.439		41,49	38,60

Padom broja stanovnika smanjuje se i gustoća naseljenosti u svim naseljima. Znakovito je da se udio stanovništva naselja Popovača u ukupnom stanovništvu Grada Popovače povećao za 1.39 %, odnosno sa 33,95 % na 35,34 %, što znači da se dio stanovništva seli iz ruralnog u urbani dio Grada.

Gustoća naseljenosti u Gradu Popovači od 54,93 stanovnika po km² znatno je iznad prosjeka Sisačko-moslavačke županije koja iznosi 38,60 stanovnika po km².

Jedan od glavnih **razloga za pokretanje izmjena i dopuna postojećeg Plana** je mogućnost ozakonjenja nezakonito izgrađenih zgrada u područjima koji su zaštićeni prema Zakonu o zaštiti prirode. Ovo se prvenstveno odnosi na postojeće građevine u obuhvatu Regionalnog parka Moslovačka gora koje nisu mogle biti ozakonjene po posebnom propisu. Naime, Zakonom o postupanju s nezakonito izgrađenim zgradama (NN 86/12) propisano je da se *nezakonito izgrađena zgrada ne može ozakoniti ako se nalazi na području koje je prostornim planom uređenja općine, grada i velikog grada (...) određeno kao: – površine izvan građevinskog područja u nacionalnom parku, parku prirode, regionalnom parku, park-šumi, strogom rezervatu, posebnom rezervatu, spomeniku prirode i spomeniku parkovne arhitekture, osim za nezakonito izgrađene zgrade unutar tradicijske naseobine (...).*

Kako je od donošenja zadnjih izmjena plana stupio na snagu i čitav niz novih zakona, od kojih i onaj temeljni – Zakon o prostornom uređenju (NN 153/13) Plan je potrebno uskladiti i s novim zakonskim propisima. U odnosu na Zakon o prostornom uređenju to se odnosi na prikaz dijelova građevinskih područja naselja (izgrađeni i neizgrađeni dijelovi građevinskog područja naselja), analizu neizgrađenih dijelova građevinskog područja naselja u odnosu na njihovu uređenost te povezano s time određivanje obuhvata obvezne izrade urbanističkih planova uređenja koji proizlaze iz zakonskih obveza.

Zbog promjene zakonskih propisa u domeni održivog gospodarenja otpadom Plan je potrebno uskladiti s propisima iz tog područja u dijelu obveza Grada u smislu planiranja reciklažnih dvorišta i građevina za gospodarenje otpadom.

Druge, manje izmjene plana, proizlaze iz zaprimljenih zahtjeva za izmjenama privatnih osoba i gospodarskih subjekata koje je Grad zaprimio temeljem čl. 85. Zakona o prostornom uređenju.

1.4. ZAHTJEVI ZA IZMJENE I DOPUNE TEMELJEM ČL. 90. ZPU

Odluka o izradi VI. Izmjena i dopuna PPUG Popovača dostavljena je, sukladno čl. 90. Zakona o prostornom uređenju (NN 153/13), na adrese tijela i pravnih osoba s posebnim ovlastima. U sljedećoj tablici daje se pregled tijela i osoba koja su dostavili svoje podatke:

R.br.	Naziv javnopravnog tijela	Dostavljeni podatci
1.	Ministarstvo kulture, Uprava za zaštitu kulturne baštine, Konzervatorski odjel u Sisku	-
2.	Ministarstvo zaštite okoliša i prirode, Uprava za zaštitu prirode	Dopis KLASA: 612-07/14-57/105 URBROJ. 517-07-2-2-14-2 Dostavljen popis zaštićenih prirodnih vrijednosti na području Grada – temeljem Zakona o zaštiti prirode i Uredbe o ekološkoj mreži. Dostavljene smjernice i uvjeti zaštite prirode koje treba poštivati prilikom izrade plana.
3.	Zavod za prostorno uređenje Sisačko-moslavačke županije Sisak	-
4.	Zaštita prirode SMŽ Popovača	-

R.br.	Naziv javnopravnog tijela	Dostavljeni podatci
5.	Ministarstvo unutarnjih poslova, Policijska uprava SMŽ, Odjel upravnih, inspekcijskih i poslova zaštite i spašavanja	Dopis BROJ: 511-10-06-03-1075/2-14 3/6 Dostavljeni opći podaci i popis propisa iz područja zaštite od požara i eksplozija.
6.	Državna uprava za zaštitu i spašavanje, Područni ured Sisak	Dopis KLASA: 350-02/14-01/02 URBROJ: 543-13-01-14-4 Opće smjernice i popis propisa iz domene uzbunjivanja stanovništva, sklanjanja i zaštite od elementarnih nepogoda i ratnih opasnosti.
7.	Županija Sisačko-moslavačka, Upravni odjel za prostorno uređenje i graditeljstvo, Ispostava Popovača	-
8.	Ministarstvo poljoprivrede, Uprava šumarstva, lovstva i drvne industrije	Dopis KLASA: 350-02/14-01/229 URBROJ: 525-11/0893-14-2 Opće smjernice vezane na održivo gospodarenje i racionalno korištenje šumskih resursa.
9.	HRVATSKE CESTE d.o.o. za upravljanje, građenje i održavanje državnih cesta, Sektor za strateško planiranje, razvoj i studije, Odjel za strateško planiranje i razvoj	Dopis KLASA: 350-02/2012-1/208 URBROJ: 345-221/73-2014-7-MG Dostavljen popis državnih cesta u području obuhvata Plana te planirani zagvat (državna cesta Popovača – Sisak) sa smjericama za planiranje zaštitnih pojaseva.
10.	Hrvatske željeznice, Služba za razvoj	-
11.	INA Zagreb, SD istraživanje i proizvodnja nafte i plina	Dopis BROJ: 50684776/18-03-14/0820-089/AK Dostavljen popis vodova na području Grada te smjernice za njihove zaštitne koridore.
12.	PLINACRO d.o.o. Zagreb	Dopis KLASA: PL-14/1206 URBROJ: K/MB-14-02 Dostavljen popis vodova (postojećih i planiranih) na području Grada te trase vodova u digitalnom obliku.
13.	Županijska uprava za ceste Sisačko-moslavačke županije	-
14.	HEP - OPERATOR DISTRIBUCIJSKOG SUSTAVA d.o.o., Distribucijsko područje Zagreb	-
15.	HEP - DISTRIBUCIJA d.o.o., DP "ELEKTRA KRIŽ"	Dopis BROJ: 4/07-UB3824-2810-033/BK/2014 Opće smjernice za ucrtavanje elektroenergetskih građevina. Prijedlog za izmjenu dijela tekstualnog dijela plana. Dostavljene trase vodova na području Grada.
16.	HRVATSKE VODE, Vodnogospodarski odjel za vodno područje sliva Save	-
17.	MOSLAVINA - PLIN d.o.o.	-
18.	MOSLAVINA d.o.o.	-
19.	EKO Moslavina d.o.o.	-
20.	Hrvatska agencija za poštu i elektroničke komunikacije	Dopis KLASA: 350-05/14-01/64 URBROJ: 376-10/SV-14-4 (JŠ) Opće smjernice za planiranje elektroničke komunikacijske infrastrukture.

R.br.	Naziv javnopravnog tijela	Dostavljeni podatci
21.	Hrvatske autoceste	Dopis BROJ: 4211-100-741/14 Opće smjernice vezano na zaštitne pojaseve autocesta i smjernice za odredbe u tekstualnom dijelu plana vezano na trase autocesta.
22.	Ministarstvo zaštite okoliša, Uprava za zaštitu prirode Zagreb	-
23.	Ministarstvo zaštite okoliša, Uprava za zaštitu okoliša i održivog razvoja Zagreba	-
24.	Crosco d.o.o.	-

2. OBRADA PRIJEDLOGA ZA IZMJENE PLANA

Prijedlozi tijekom pripreme prijedloga plana

U postupku izrade prijedloga plana VI. Izmjena i dopuna PPUG Popovača Grad Popovača dobio je ukupno 87 pojedinačnih zahtjeva za izmjene Plana. Od toga je 81 zahtjeva odnosilo na proširenje postojećih građevinskih područja prema pojedinačnim zahtjevima ovisno o mogućnostima, 3 na utvrđivanje lokacije za građevine i postrojenja za gospodarenje otpadom, te preostala 4 na druge, manje zahvate.

Od svih podnešenih zahtjeva u potpunosti je prihvaćeno ukupno njih 25, djelomično 52. Osam prijedloga nije prihvaćeno a dva prijedloga se ne odnose na plan.

Svi zahtjevi koji su zaprimljeni tijekom pripreme prijedloga plana obrađeni su i dani u preglednoj tablici u prilogu tekstualnog dijela plana.

Prijedlozi tijekom prve javne rasprave

Javni uvid u prijedlog plana održan je od 16. do 30. prosinca 2014. godine. Rok za davanje pisanih očitovanja, prijedloga i primjedbi na prijedlog plana bio je 30. prosinca 2014. godine.

U postupku javne rasprave na prijedlog Plana zaprimljeno je:

- dva (2) očitovanja po posebnoj obavijesti,
- u knjigu primjedbi nije upisana nijedna primjedba,
- dostavljeno je dvadeset (20) pisanih primjedbi i/ili prijedloga.

Nakon proteka roka zaprimljeno je još jedno (1) očitovanje po posebnoj obavijesti. Nije bilo primjedbi ili prijedloga dostavljenih nakon roka za davanje pisanih primjedbi.

Od dostavljenih primjedbi i prijedloga njih sedam (7) bili su ponovljeni prijedlozi odnosno isti su već predani temeljem čl. 85. Zakona o prostornom uređenju prije izrade prostornog plana ili tijekom izrade prijedloga plana, obrađeni su tijekom izrade prijedloga plana te su planska rješenja temeljena na prihvaćenim prijedlozima bila izložena na javnom uvidu. Od ovih ponovljenih prijedloga njih tri (3) su bili prihvaćeni u cijelosti a četiri (4) su bili djelomično prihvaćeni. Odgovori na ove ponovljene zahtjeve dani su u priloženoj tablici s odgovorima na primjedbe ali posebno se napominje da su isti već obrađeni tijekom izrade prijedloga plana te u ovoj fazi nema izmjena plana u odnosu na prijedlog koji je već bio na javnom uvidu.

Od preostalih zahtjeva jedan (1) prijedlog nije se obrađivao jer je nepotpun, tri (3) prijedloga su prihvaćena, njih sedam (7) djelomično je prihvaćeno a dva (2) nisu prihvaćena. Popis primjedbi i sudionika u javnoj raspravi s razlozima neprihvatanja nalaze se u prilogu ovog Izvješća.

Svi zaprimljeni zahtjevi, prijedlozi i primjedbe obrađeni su i navedeni u Izvješću o javnoj raspravi koja je sastavni dio priloga tekstualnog dijela plana.

Obzirom na prihvaćene prijedloge i primjedbe tijekom javne rasprave i temeljem toga promjene granica građevinskog područja, sukladno članku 104. Zakona provedena je ponovna javna rasprava.

Prijedlozi tijekom ponovne javne rasprave

Ponovna javna rasprava održana je od 2. do 10. veljače 2015. godine. Rok za davanje pisanih očitovanja bio je 10. veljače 2015. godine.

U roku do zaključivanja ponovne javne rasprave na prijedlog Plana zaprimljeno je:

- tri (3) očitovanja javnopravnih tijela po posebnoj obavijesti
- u knjigu primjedbi nije upisana nijedna primjedba,
- dostavljene su dvije (2) pisane primjedbe i/ili prijedloga.

Izvan roka zaprimljeno je još jedno očitovanje javnopravnih tijela (Ministarstvo poljoprivrede, Uprava šumarstva, lovstva i drvne industrije). Plan je korigiran sukladno navedenoj primjedbi.

Svi zaprimljeni zahtjevi, prijedlozi i primjedbe obrađeni su i navedeni u Izvješću o javnoj raspravi koja je sastavni dio priloga tekstualnog dijela plana.

Budući da se glavnina prijedloga odnosila na korekcije građevinskih područja naselja, u nastavku se daje zbirni pregled izmjena građevinskih područja po pojedinim naseljima.

Polazno stanje - građevinska područja naselja u postojećem prostornom planu (uključivo V. Izmjene i dopune PPUG Popovače)

Na temelju podataka iz Prostornog plana uređenja Grada Popovače („Službene novine“ Općine Popovača broj: 6/02, 7/03, 7/04, 8/06 i 5/12) površine građevinskog područja prikazane su u tablici:

NASELJE	POVRŠINA GRAĐEVINSKOG PODRUČJA		STANOVNICI (POPIS 2011.)		GUSTOĆA NASELJENOSTI GRAĐEVINSKOG PODRUČJA
	HA	(%)	BROJ	%	BROJ STAN. / HA GRAD. PODRUČJA
CIGLENICA	38,04	2,24	134	1,13	3,52
DONJA GRAČENICA	89,68	5,27	805	6,76	8,97
DONJA JELENSKA	23,28	1,37	78	0,66	3,35
DONJA VLAHINIČKA	69,50	4,08	551	4,63	7,92
GORNJA GRAČENICA	141,32	8,31	954	8,01	6,75
GORNJA JELENSKA	110,24	6,48	757	6,36	6,86
MOSLAVAČKA SLATINA	21,19	1,25	72	0,60	3,39
OSEKOVO	135,84	7,99	853	7,17	6,28
PODBRĐE	18,45	1,08	180	1,51	9,75
POPOVAČA	563,54*	33,14	4.207	35,34	7,46
POTOK	107,41	6,32	756	6,35	7,04
STRUŽEC	97,12	5,71	687	5,77	7,07
VOLODER	285,03	16,76	1.871	15,72	6,56
UKUPNO:	1700,64	100,00	11.905	100,00	7,00

* od čega 375,81 unutar obuhvata UPU-a naselja Popovača

Prema prihvaćenim prijedlozima za izmjene građevinskih područja naselja daje se iskaz proširenja građevinskih područja naselja u ovim VI. Izmjenama i dopunama PPUG Popovače:

Iskaz proširenja građevinskih područja po naseljima u VI ID PPUG Popovača po obrađenim prijedlozima za izmjene:

NASELJE	GRAĐEVINSKO PODRUČJE NASELJA				UKUPNO
	IZGRAĐENO	NEIZGRAĐENO UREĐENO	NEIZGRAĐENO NEUREĐENO	IZDVOJENO G.P. NAMJENE M3	
	HA	HA	HA	HA	
Ciglenica	29,79	8,59	0,00	0,00	38,38
Donja Gračenica	76,96	14,69	0,00	0,00	91,65
Donja Jelenska	16,82	6,39	0,00	0,00	23,21
Donja Vlahinička	53,09	18,20	0,00	0,00	71,29
Gornja Gračenica	97,34	43,99	0,00	1,82	143,15
Gornja Jelenska	77,99	43,57	0,00	15,29	136,85
Moslavačka Slatina	16,21	5,12	0,00	0,00	21,33
Osekovo	108,86	24,73	0,00	0,00	133,59
Podbrđe	14,28	4,48	0,00	2,43	21,19
Popovača	314,75	29,97	165,89	0,09	510,70
Potok	82,74	25,08	0,00	0,00	107,82
Stružec	75,23	22,34	0,00	0,00	97,57
Voloder	220,98	65,52	9,41	15,94	311,85
UKUPNO:	1185,04	312,67	175,30	35,57	1708,58

Iskaz proširenja izdvojenih građevinskih područja izvan naselja:

- U naselju Donja Jelenska formirana je nova zona gospodarske namjene površine 3,65 ha
- U naselju Osekovo od dijela nekadašnjeg građevinskog područja naselja formirana je jedinstvena zona eko-kampa i prijamnog centra u PP Lonjsko polje ukupne površine 3,92 ha.

3. OBRAZLOŽENJE IZMJENA U GRAFIČKOM DIJELU PLANA

Ovim izmjenama i dopunama mijenjaju se sljedeći prikazi grafičkoga dijela plana:

List 2. Korištenje i namjena prostora	mj.1:25.000
List 3.1. Promet	mj.1:25.000
List 3.3. Proizvodnja i cijevni transport plina i nafte	mj.1:25.000
List 4.b Uvjeti korištenja i zaštite prostora	mj.1:25.000
Listovi 5.1. - 5.16. Građevinska područja naselja	mj.1:5.000

LIST 2. KORIŠTENJE I NAMJENA POVRŠINA

- Korekcije građevinskih područja sukladno prihvaćenim zahtjevima
- Prikazan izgrađeni i neizgrađeni dio građevinskih područja naselja
- Brisana je lokacija za transfer-stanicu u sustavu gospodarenja otpadom
- Dodane su lokacije za reciklažna dvorišta (komunalnog otpada i građevinskog otpada)
- U naselju Donja Jelenska formirana je nova zona gospodarske namjene površine 3,65 ha
- Dodana je nova namjena T7 (prijamni centar u PP Lonjsko polje u naselju Osekovo)
- Korigirane su granice eksploatacijskih polja sukladno primljenim podacima od INA d.d. (odnosi se na korekciju granice polja Mramor Brdo koja je korigirana te brisanje polja Vrbak koje nakon korekcije granice ne zahvaća prostor unutar granica Grada Popovače).

LIST 3.1. PROMET

- Ucrtana je alternativna trasa (trasa u istraživanju) planirane brze ceste Popovača – Sisak
- u kategoriju „ostale nerazvrstane prometnice“ ucrtane su sve snimljene prometnice na području Grada (kako podaci o prometnicama koje su ucrtane u Planu ne bi bili zapreka za moguće financiranje rekonstrukcije postojećih prometnica).

LIST 3.3. PROIZVODNJA I CIJEVNI TRANSPORT PLINA I NAFTE

- Prema dopisu INA d.d. označen je naftovod DN500 Jamarice – Stružec (trasa naftovoda bila je već ucrtana u planu, ali je zbog tehničke pogreške nedostajala oznaka naftovoda)

LIST 4.B UVJETI KORIŠTENJA I ZAŠTITE PROSTORA

- Korigirane su granice obvezne izrade UPU-a
- Dodana je granica vodozaštite crpilišta Osekovo

LISTOVI 5.1. – 5.16. GRAĐEVINSKA PODRUČJA NASELJA

- Analizirana je postojeća izgrađenost, prikazana su izgrađena područja naselja

- Prikazana su neizgrađena građevinska područja naselja
- Prikazana su neizgrađena neuređena građevinska područja naselja
- Korekcije građevinskih područja sukladno prihvaćenim zahtjevima
- Korekcije građevinskih područja sukladno stanju izgrađenosti u RP Moslavačka gora – evidentiranje postojeće izgradnje
- Dodana je nova namjena M3
- U naselju Donja Jelenska formirana je nova zona gospodarske namjene površine 3,65 ha
- U naselju Osekovo od dijela nekadašnjeg građevinskog područja naselja formirana je jedinstvena zona eko-kampa i prijamnog centra u PP Lonjsko polje ukupne površine 3,92 ha.

4. OBRAZLOŽENJE IZMJENA U TEKSTUALNOM DIJELU (ODREDBAMA ZA PROVOĐENJE) PLANA

cijeli plan	- izmjena izraza „Općina Popovača“ u „Grad Popovača“, sukladno promjeni statusa jedinice lokalne samouprave
cijeli plan	- Uočeno je da je nakon V. Izmjena i dopuna PPUG-a ("Službene novine Općine Popovača" 5/12) objavljen pročišćeni tekst Plana („Službene novine Grada Popovače" broj 6/14) prilikom čega je došlo do tehničke pogreške na način da je u pročišćenom tekstu članak 89. pogrešno numeriran kao članak 88., a pogrešnim slijedom brojeva označeni su i članci koji slijede nakon članka 89. s izuzetkom članaka koji su označeni brojem i slovnim oznakom (članci dodavani u V. Izmjenama i dopunama). - Kao referentna numeracija članaka u ovim Izmjenama i dopunama Plana uzima se točna numeracija kakva je korištena do (uključivo) V. izmjena i dopuna.
članak 9	- dodan pojam izdvojenog građevinskog područja izvan naselja - korigirane odredbe u dijelu turističke namjene, dodana namjena T7 (prijamni centar u PP Lonjsko polje)
članak 12	- dodana namjena T7 (prijamni centar u PP Lonjsko polje) - definirani izdvojeni dijelovi građevinskog područja naselja namjene M3 kao odvojeni dijelovi postojećega građevinskog područja naselja nastali djelovanjem tradicijskih, prostornih i funkcionalnih utjecaja u kojima se uglavnom nalaze zatečene strukture disperzne stambene i mješovite izgradnje građevina namijenjenih stanovanju i poljoprivredi.
članak 13	- tehnička korekcija
članak 14	- tehnička korekcija
članak 15	- tehnička korekcija
članak 16a	- dodan članak s uvjetima za izgradnju u izdvojenim dijelovima građevinskog područja naselja namjene M3
članak 17	- tehnička korekcija
članak 19	- tehnička korekcija
članak 23	- tehnička korekcija
članak 25	- tehnička korekcija
članak 27	- tehnička korekcija
članak 38	- redefiniran popis u dijelu turističke namjene - dodana namjena T7 (prijamni centar u PP Lonjsko polje)
članak 40	- u popis zona gospodarske namjene dodana zona gospodarske namjene u naselju Donja Jelenska
članak 42	- definirana jedinstvena zona eko-kampa Osekovo (oznaka T3) – maksimalnog kapaciteta do 100 kamp mjesta i prijamnog centra u Park prirode Lonjsko polje u naselju Osekovo (oznaka T7),
članak 46	- terminološka promjena sukladno zakonskim propisima (pojam „vinogradarske i voćarske kućice“ umjesto pojma „klijeti“)
članak 47	- promjena izraza „klijet“ - dodano ograničenje stambene namjene u vinogradarskim i voćarskim kućicama

članak 52a	- dodana mogućnost izgradnje vidikovaca, promatračnica i odmorišta u PP Lonjsko polje i RP Moslavačka gora
članak 58	- tehnička korekcija
članak 61	- dodani uvjeti za oblikovanje u turističkim zonama
članak 61a	- tehnička korekcija (uvjeti za prijamni centar navedeni su u sljedećem članku)
članak 61b	- razrađeni uvjeti za zonu eko-kampa i prijamnog centra u naselju Osekovo
članak 65	- članak dopunjen na način da je omogućen i alternativni koridor ceste Popovača - Sisak
članak 74a	- omogućena gradnja pristaništa na plovnim kanalima unutar PP Lonjsko polje
članak 80	- tehnička korekcija prema zahtjevu HEP-a
članak 83	- tehnička korekcija popisa plinovoda
članci 94-94c	- korekcija odredbi u dijelu gospodarenja otpadom – usklađenje sa zakonskim propisima
članak 96a	- tehnička korekcija kako bi se odredbe vodozaštite odnosile (pored postojećeg crpilišta Ravnik) i na crpilište Osekovo za koje su određene zone vodozaštite
članak 101, 102	- korekcija popisa planova i obveze izrade UPU-a
članak 102a	- dodane smjernice za izradu UPU-a
članak 103	- tehnička korekcija

4. STRATEŠKA PROCJENA UTJECAJA PLANA NA OKOLIŠ I MJERE ZAŠTITE IZ STRATEŠKE STUDIJE

Paralelno s izradom VI. Izmjena i dopuna PPUG Popovače rađena je i Strateška studija te provedena Strateška procjena utjecaja plana na okoliš. Izrađivač studije bila je tvrtka IRES EKOLOGIJA d.o.o. iz Zagreba (voditelj izrade: Mirko Mesarić, dipl. ing. biologije, koordinator studije: dr.sc. Toni Safner).

Strateška procjena je postupak kojim se procjenjuju vjerojatno značajni utjecaji na okoliš koji mogu nastati provedbom strategije, plana i programa. Ovaj postupak uključuje određivanje sadržaja strateške studije, izradu strateške studije i ocjenu cjelovitosti i stručne utemeljenosti strateške studije, osobito u vezi s varijantnim rješenjima plana i programa, postupak davanja mišljenja povjerenstva, postupak davanja mišljenja tijela i/ili osoba određenih posebnim propisima te mišljenja tijela jedinica lokalne, odnosno područne (regionalne) samouprave i drugih tijela, rezultate prekograničnih konzultacija, ako su bile obvezne sukladno zakonu, informiranje i sudjelovanje javnosti, postupak davanja mišljenja ministarstva nadležnog za poslove zaštite okoliša te postupak izvješćivanja nakon donošenja plana ili programa.

Strateška studija je stručna podloga koja se prilaže uz plan i program i obuhvaća sve potrebne podatke, obrazloženja i opise u tekstualnom i grafičkom obliku. Strateškom studijom se određuju, opisuju i procjenjuju vjerojatno značajni utjecaji na okoliš koji mogu nastati provedbom plana ili programa uključujući varijantna rješenja koja uzimaju u obzir ciljeve i obuhvat plana i programa.

Postupci koji su prethodili utvrđivanju sadržaja Strateške studije:

- Odluka o izradi VI. Izmjena i dopuna Prostornog plana uređenja Grada Popovača odredila je osnovne uvjete, smjernice i rokove temeljem kojih je započela izrada Plana, s ciljem izmjena i dopuna navedenih u razlozima izrade Plana.
- Odlukom je, u ime Grada Popovače, kao nositelj izrade određen Upravni odjel za komunalni sustav i prostorno planiranje Grada Popovače.
- U svrhu informiranja javnosti, informacija o provedbi postupka određivanja sadržaja strateške studije objavljena je na internetskoj stranici Grada Popovače.
- Mišljenje o sadržaju Strateške studije zatraženo je od tijela i/ili osoba određenih posebnim propisima
- Konzultacije o sadržaju Strateške studije sa predstavnicima Grada Popovače, prostornim planerima i članovima povjerenstva održane su 10.07.2014. u Popovači.
- Upravni odjel za komunalni sustav i prostorno planiranje Grada Popovače donio je 03.11.2014. Odluku o sadržaju Strateške studije procjene utjecaja VI Izmjena i dopuna Prostornog plana Grada Popovača na okoliš

03.04.2014. u Popovači, održan je prvi sastanak predstavnika Grada Popovače, Sisačko – moslavačke županije, JUPP Lonjsko polje sa izrađivačima VI ID PPUG Popovače i izrađivačima Strateške studije.

10.7. 2014. U Popovači, održano je predstavljanje radne verzije VI ID PPUG Popovače, nakon kojeg je raspravljano i o sadržaju i obujmu Strateške studije. Sastanku su prisustvovali predstavnici Grada Popovače, Sisačko – moslavačke županije, JUPP Lonjsko polje, izrađivači VI ID PPUG Popovače i izrađivači Strateške studije.

Izrađen je, i Državnom zavodu za zaštitu prirode dostavljen, Elaborat prethodnog mišljenja o utjecaju zahvata na ekološku mrežu.

Strateška studija izrađena je kao poseban elaborat. U prilogima tekstualnog dijela plana priložen je Sažetak studije.

Strateška studija navodi posebno i mjere zaštite i to opće mjere zaštite, mjere zaštite biološke i geološke raznolikosti, mjere zaštite krajobraza, mjere zaštite kulturno-povijesne baštine te mjere zaštite od poplava.

U nastavku se daje planerski osvrt na mjere zaštite propisane Strateškom studijom:

Mjera zaštite	Osvrt
13.5.1 Opće mjere zaštite	
1. Prije početka izgradnje planiranih zahvata odabrati mjesta za odlaganje građevinskog i/ili otpadnog materijala, mjesta za parkiranje, organizaciju gradilišta i sl. Spriječiti odlaganje otpada na prostor šume i šumskoga zemljišta. Prostore za odlaganje građevinskog materijala i otpada, kao i prostore za manipulaciju uljima, gorivom i drugim naftnim derivatima ne planirati u blizini zaštićenih područja i područja kretanja divljači.	<p>Navedena mjera zaštite odnosi se na poštivanje zakonskih propisa iz domene gospodarenja otpadom i graditeljstva (organizacije gradilišta) te nije mjera prostornog plana.</p> <p>Navedeno je već propisano općim mjerama plana u dijelu „sprječavanje nepovoljnih utjecaja na okoliš“ – članci 95.-97.</p> <p>Planom planirani prostori za odlaganje građevinskog otpada (reciklažna dvorišta) zadovoljavaju propisane mjere.</p>
2. Gradilišta i zone kretanja mehanizacije moraju biti ograničena, a obližnja zemljišta zaštićena od zbijanja teškim strojevima.	<p>Navedena mjera zaštite odnosi se na poštivanje zakonskih propisa iz domene graditeljstva (organizacije gradilišta) te nije mjera prostornog plana.</p>
3. Radove izvoditi na način da ne dođe do onečišćenja okolnog područja. Izvođača radova Ugovorom obvezati na korištenje samo tehnički ispravne mehanizacije. Mijenjanje i dolijevanje motornih i hidrauličnih ulja, kao i izmjena akumulatora na građevinskim strojevima i vozilima obavljati u radionici izvan gradilišta kako ne bi došlo do kontaminacije tla.	<p>Navedena mjera zaštite odnosi se na poštivanje zakonskih propisa iz domene gospodarenja otpadom i graditeljstva (organizacije gradilišta) te nije mjera prostornog plana.</p> <p>Navedeno je već propisano općim mjerama plana u dijelu „sprječavanje nepovoljnih utjecaja na okoliš“ – članci 95.-97.</p>
4. U fazi izvedbe zahvata površinski humusni sloj tla deponirati na privremenom deponiju osiguranom od mogućnosti erozije i iskoristiti za kasniju biološku rekultivaciju.	<p>Navedena mjera zaštite odnosi se na poštivanje zakonskih propisa iz domene graditeljstva (organizacije gradilišta) te nije mjera prostornog plana.</p>

Mjera zaštite	Osvrt
	<i>Navedeno je već propisano općim mjerama plana u dijelu „sprječavanje nepovoljnih utjecaja na okoliš“ – članci 95.-97.</i>
5. Na području pojedinih zahvata oko novih izgrađenih struktura predvidjeti osnivanje zaštitnih pojaseva, drvoreda i sličnih zelenih oaza kao zaštitu od buke, dima, prašine i ostalog zagađenja te kao vizualno oplemenjivanje prostora, koja će predstavljati prijelazno područje posebno prema prirodnim područjima koja se nastavljaju u širem području obuhvata. Pri tome koristiti pionirske autohtone vrste.	<i>Navedena mjera obuhvaćena je planom propisanim uvjetima građenja koji obuhvaćaju odredbe o minimalnim udaljenostima građevina, najvećoj izgrađenosti čestice, minimalnoj udaljenosti od regulacijske linije itd.</i>
6. Teren oko predviđenih zahvata urediti u skladu s lokalnim, krajobraznim obilježjima, koristeći autohtonu vegetaciju. Za rekultivaciju koristiti tlo prikupljeno s lokacije zahvata.	<i>Korištenje udomaćenih biljnih vrsta propisano je člancima 64, 88b i 88c plana.</i>
13.5.2 Mjere zaštite biološke i geološke raznolikosti	
7. Radove na pojedinim zahvatima izvoditi u jesenskim i zimskim mjesecima (1. listopada – 1. ožujka) tj. izvan razdoblja povećane aktivnosti životinja i pojavljivanja glavnog maksimuma oborine.	<i>Nije mjera prostornog plana – propisivanje ovakve mjere ne bi bilo u skladu sa zakonskim propisima iz domene graditeljstva.</i>
8. U slučaju pojave invazivnih biljnih vrsta na područjima zahvata, trajno vršiti njihovo uklanjanje u radnom pojasu tijekom izgradnje te u održavanom koridoru tijekom korištenja objekata.	<i>Korištenje udomaćenih biljnih vrsta propisano je člancima 64, 88b i 88c plana.</i>
9. U slučaju nalaza fosila i minerala koji bi mogli predstavljati zaštićenu prirodnu vrijednost obavezno obustaviti radove i izvijestiti tijelo državne uprave nadležno za zaštitu prirode te poduzeti nužne mjere zaštite od uništenja, oštećenja ili krađe.	<i>Propisano člancima 88, 88a-88c te čl. 89.</i>
13.5.3 Mjere zaštite krajobraza	

Mjera zaštite	Osvrt
10. Kao sastavni dio glavnog projekta za izvedbu planiranog zahvata redefiniranja turističkih zona i izgradnje ulaza i info centra potrebno je izraditi projekt krajobraznog uređenja kojim je predviđeno rješenje biološke rekultivacije krajobraza.	<i>Izrada cjelovitog idejnog rješenja za turističke zone propisana je člankom 61.</i>
11. Krajobrazni projekt trebaju izraditi stručnjaci iz područja krajobrazne arhitekture u suradnji sa stručnjacima iz područja arhitekture i građevinarstva.	<i>Ne odnosi se na mjeru prostornog plana – propisano posebnim propisima.</i>
12. Postojeću vegetaciju na rubnim područjima realiziranih i planiranih zahvata sačuvati u najvećoj mogućoj mjeri zbog smanjenja utjecaja na šire područje, te zbog vizualne barijere prema predmetnom zahvatu.	<i>Već propisano člankom 88c Odredbi za provođenje Plana.</i>
13. Na području zahvata oko novih izgrađenih struktura predvidjeti zaštitnu buffer zonu sadnjom biljnog materijala koja će dodatno umanjiti vizualnu izloženost novog zahvata, posebno u vizurama tradicionalnog krajobraza, te će predstavljati prijelazno područje posebno prema prirodnim područjima koja se nastavljaju u širem području obuhvata.	<i>Propisano odredbama o najmanjoj udaljenosti građevine od ruba čestice, najmanjom površinom neizgrađenog dijela čestice, te člankom 88c Odredbi.</i>
14. Nadzemne dijelove pripadajućih objekata prilagoditi prostoru uvažavajući elemente tradicionalne arhitekture kako bi što manje odudarali od okoline.	<i>Gradnja u parku prirode Lonjsko polje mora biti prilagođena tradicionalnoj arhitekturi – propisano člancima 23, 26, 28, 36, 52. Uklapanje novih građevina u okolni prostorni kontekst planerska je kategorija propisana člankom 36. osnovnog plana.</i>
15. Uvažavati i poštivati zakonom propisane mjere vezano za svaki pojedini zahvat, te izborom kvalitetnog materijala za izgradnju, kao i pravilnom izvedbom i održavanjem eliminirati moguće štetne utjecaje na okoliš.	<i>Nije mjera prostornog plana – odnosi se na poštivanje zakonskih propisa.</i>
16. Periodički pregledati da nije došlo do degradacije prostora zbog nepoštivanja propisanih mjera.	<i>Nije mjera prostornog plana.</i>
13.5.4 Mjere zaštite kulturno-povijesne baštine	
17. Provesti intenzivno arheološko rekognosciranje područja, građevnih čestica novo planiranih zgrada turističke zone u	<i>Već propisano člankom 89 osnovnog plana. Evidencija povijesnih građevina dio je</i>

Mjera zaštite	Osvrt
<p>naselju Osekovo, na temelju kojega će se donijeti odluka o potrebi daljnjeg prethodnog arheološkog istraživanja. Ukoliko se utvrdi postojanje arheološkog nalaza potrebno je provesti arheološko istraživanje, a ovisno o rezultatima nalaza i prijedloga njihove prezentacije moguće je očekivati i promjenu projekta. Minimalna mjera je osiguranje stalnog arheološkog nadzora prilikom izvođenja zemljanih radova u procesu gradnje. U postupku izdavanja posebnih uvjeta nadležni Konzervatorski odjel u Sisku propisati će posebne konzervatorske uvjete temeljem čega će se utvrditi način zaštite i prezentacije nalaza. Osim toga, preporuča se provesti evidenciju etnoloških i ostalih povijesnih građevina te područja kulturnog krajolika te ih po mogućnosti uključiti u turističku namjenu. Urbanističko arhitektonsko rješenje novo planiranih turističkih zona treba uvažiti obilježja lokalnog ambijenta u pogledu mjerila, gabarita, dispozicije novoplaniranih zgrada, materijala i boja obrade vanjskih površina zgrada. U turističku namjenu treba uključiti i tradicijske, drvene, etnološke zgrade.</p>	<p><i>osnovnog plana, dio građevina štiti se isključivo mjerama plana.</i></p> <p><i>Uključivanje tradicijske arhitekture u turističku ponudu omogućeno je planom ali nije propisano kao jedina mogućnost jer ovisi o nisu vlasničko-pravnih i ekonomskih aspekata koji su izvan utjecaja prostornog plana.</i></p>
<p>18. Prenamjenu negrađevinskog zemljišta u građevinsko u području Regionalnog parka Moslavačka gora planirati na način da se očuva, poboljša i na kreativan način dogradi povijesna matrica te karakteristična struktura naselja.</p>	<p><i>Poštivano prilikom obrade zahtjeva za proširenje građevinskih područja.</i></p>
<p>13.5.5 Mjere zaštite od poplava</p>	
<p>19. U svim gospodarskim zonama i ostalim objektima koji se nalaze unutar procijenjene poplavne zone potrebno se pridržavati propisanih mjera zaštite od poplava, a u slučaju poplave mjera evakuacije i sanacije.</p>	<p><i>Propisano općim uvjetima kojima se propisuje poštivanje postojećih zakonskih propisa te mjerama plana koje se odnose na zaštitu od poplava – članak 96h osnovnog plana.</i></p>

PRILOG:

OBRADA PRIJEDLOGA ZA IZMJENE PLANA

(PRISTIGLIH DO FAZE IZRADE PRIJEDLOGA PLANA)

VI ID PPUG POPOVAČA - PRIJEDLOZI ZA IZMJENE

Prijedlog plana za javnu raspravu – zadnja izmjena: prosinac 2014.

Obrazloženje oznaka:

Prijedlog se prihvaća

Prijedlog se djelomično prihvaća

Prijedlog se ne prihvaća

Prijedlog nije riješen u ovoj fazi plana – upisan komentar

Ne odnosi se na plan ili ponovljeni zahtjev

Oznaka	Podnositelj prijedloga	Naselje / k.o.	k.č.	Sažetak prijedloga	Odgovor izrađivača plana
P-01	CROSCO – STSI d.o.o.	k.o. G. Gračenica	1539 1543/1	Traži se mogućnost bavljenja gospodarenjem otpadom na predmetnim česticama	PRIJEDLOG SE PRIHVAĆA Čestice se nalaze unutar građevinskog područja gospodarske namjene (I1). Izmjenama u tekstualnom dijelu plana omogućeno je bavljenje djelatnostima gospodarenja otpadom u predjelima gospodarske namjene.
P-02	Anica Jakob Dudarević tel. 098 703 624	k.o. Voloder	3093/1	Traži se proširenje građevinskog područja na predmetnu česticu. Na čestici se već nalazi sagrađena građevina.	PRIJEDLOG SE PRIHVAĆA Građevinsko područje naselja Voloder prošireno je na način da obuhvati i predmetnu česticu.
P-03	Stipe Pejić Zagrebačka 93, Voloder	k.o. Voloder	9/1 9/3 9/2 10	Traži se proširenje građevinskog područja na navedene čestice u dubini 150 m od glavne prometnice	PRIJEDLOG SE PRIHVAĆA Građevinsko područje naselja Voloder prošireno je na način da obuhvati i predmetnu česticu u traženoj dubini.
P-04	Branko Bielički Gustava Barona 28, Kutina	k.o. Voloder	3544/2	Traži se proširenje građevinskog područja na navedenu česticu. Na čestici se već nalazi građevina (klijet / kuća za odmor).	PRIJEDLOG SE DJELOMIČNO PRIHVAĆA Predmetna čestica uvrštena je u izdvojeni dio građevinskog područja naselja namjene M3. Izdvojeni dio građevinskog područja naselja je odvojeni dio postojećeg građevinskog područja nastao djelovanjem tradicijskih, prostornih i funkcionalnih utjecaja a obuhvaća predjele s postojećom izgradnjom kuća za odmor i klijeti. Tekstualnim dijelom plana propisani su uvjeti za izgradnju u predjelima izdvojenih dijelova građevinskog područja namjene M3 kojima se omogućuje korištenje, ozakonjenje te rekonstrukcije i manje dogradnje postojećih građevina u gabaritima primjerenim ovom prostoru.
P-05	Darinka Bijelić S. Pezuha 7, Sisak	k.o. Voloder (?)	4150/1	Traži se proširenje građevinskog područja na navedenu česticu. Na čestici se već nalazi građevina (klijet).	PRIJEDLOG SE DJELOMIČNO PRIHVAĆA Predmetna čestica uvrštena je u izdvojeni dio građevinskog područja naselja namjene M3. Izdvojeni dio građevinskog područja naselja je odvojeni dio postojećeg građevinskog područja nastao djelovanjem tradicijskih, prostornih i funkcionalnih utjecaja a obuhvaća predjele s

Oznaka	Podnositelj prijedloga	Naselje / k.o.	k.č.	Sažetak prijedloga	Odgovor izrađivača plana
					postojećom izgradnjom kuća za odmor i klijeti. Tekstualnim dijelom plana propisani su uvjeti za izgradnju u predjelima izdvojenih dijelova građevinskog područja namjene M3 kojima se omogućuje korištenje, ozakonjenje te rekonstrukcije i manje dogradnje postojećih građevina u gabaritima primjerenim ovom prostoru.
P-06	Zdravko Molnar Ervine Dragman 6, Zagreb		3516/2 3516/3 3518/1 3518/2 3519/1 3519/2 3520/1 3520/2 3521 3522 3523 3524 3658	Traži se proširenje građevinskog područja naselja na predmetne čestice.	PRIJEDLOG SE DJELOMIČNO PRIHVAĆA Veći dio traženih čestica ukupne površine 8.200 m2 biti će uvršten u građevinsko područje naselja, prema grafičkom prikazu na listu građevinska područja naselja. Ovo proširenje obuhvaća sve postojeće građevine koje su vidljive na zračnom ortofoto snimku iz 2011. godine. Nema planerskog opravdanja za veće proširenje građevinskog područja naselja na navedenom području osobito u svjetlu činjenice da je na većini čestica upisana katastarska kultura „vinograd“.
P-07	Velimir Jambrešić Kolodvorska 38, Voloder	k.o. Voloder	3349	Traži se proširenje građevinskog područja zbog „legalizacije“ građevine.	PRIJEDLOG SE PRIHVAĆA Građevinsko područje naselja prošireno je na način da obuhvati i predmetnu česticu.
P-08	Franjo Popović Trg grofova Erdödyja 8, Popovača	k.o. Voloder	3528/2	Za navedenu česticu se traži „izuzeće iz područja Regionalnog parka“ i uvrštavanje u građevinsku zonu.	PRIJEDLOG SE DJELOMIČNO PRIHVAĆA Regionalni park „Moslavačka gora“ proglašen je zaštićenim područjem donošenjem Uredbe o proglašenju Regionalnog parka „Moslavačka gora“ koju je usvojila Vlada Republike Hrvatske na 132. sjednici održanoj 02.06.2011. godine. Proglašavanje, ukidanje ili mijenjanje granica regionalnog parka nije u ingerenciji Grada Popovače već navedeni zahtjev treba uputiti tijelu koje je proglasilo navedeno zaštićeno područje. Regionalni park ne isključuje stanovanje i gospodarske aktivnosti u svom obuhvatu ali iste ne smiju štetiti prirodnim i antropogenim vrijednostima zbog kojih je park proglašen. Predmetna čestica svojim je dijelom na kojem se nalazi izgrađena građevina uvrštena u izdvojeni dio građevinskog područja naselja namjene M3. Izdvojeni dio građevinskog područja naselja je odvojeni dio postojećeg građevinskog područja nastao djelovanjem tradicijskih, prostornih i funkcionalnih utjecaja a obuhvaća predjele s postojećom izgradnjom kuća za odmor i klijeti. Tekstualnim dijelom plana propisani su uvjeti za izgradnju u predjelima izdvojenih dijelova građevinskog područja namjene M3 kojima se omogućuje korištenje, ozakonjenje te rekonstrukcije i manje dogradnje postojećih građevina u gabaritima primjerenim ovom prostoru.

Oznaka	Podnositelj prijedloga	Naselje / k.o.	k.č.	Sažetak prijedloga	Odgovor izrađivača plana
P-09	Ivo Mišković Vinogradska Miklanica bb, Popovača	k.o. Grabov Potok	1706/2 -? 1708 1713 -?	Traži se proširenje građevinskog područja na navedene čestice	PRIJEDLOG SE NE PRIHVAĆA Navedene čestice nalaze se udaljene od postojećeg građevinskog područja a svojim su oblikom neprikladne za izgradnju – najšira čestica ima na regulacijskoj liniji širinu od svega 14 m. Čestica 1713 nema osiguran pristup sa prometne površine. Nema planerskih opravdanja za proširenje građevinskog područja na predmetne čestice.
P-10	Grgić Zvonimir Augusta Cesarca 119, Sisak	k.o. Voloder	4111	Traži se mogućnost legalizacije postojeće građevine (kuća za odmor)	PRIJEDLOG SE PRIHVAĆA Predmetna čestica svojim je dijelom na kojem se nalazi izgrađena građevina uvrštena u izdvojeni dio građevinskog područja naselja namjene M3. Izdvojeni dio građevinskog područja naselja je odvojeni dio postojećeg građevinskog područja nastao djelovanjem tradicijskih, prostornih i funkcionalnih utjecaja a obuhvaća predjele s postojećom izgradnjom kuća za odmor i klijeti. Tekstualnim dijelom plana propisani su uvjeti za izgradnju u predjelima izdvojenih dijelova građevinskog područja namjene M3 kojima se omogućuje korištenje, ozakonjenje te rekonstrukcije i manje dogradnje postojećih građevina u gabaritima primjerenim ovom prostoru.
P-11	Lidija Grgić Augusta Cesarca 119, Sisak	k.o. Voloder	4282	Traži se mogućnost legalizacije postojeće građevine (kuća za odmor)	PRIJEDLOG SE PRIHVAĆA Predmetna čestica svojim je dijelom na kojem se nalazi izgrađena građevina uvrštena u izdvojeni dio građevinskog područja naselja namjene M3. Izdvojeni dio građevinskog područja naselja je odvojeni dio postojećeg građevinskog područja nastao djelovanjem tradicijskih, prostornih i funkcionalnih utjecaja a obuhvaća predjele s postojećom izgradnjom kuća za odmor i klijeti. Tekstualnim dijelom plana propisani su uvjeti za izgradnju u predjelima izdvojenih dijelova građevinskog područja namjene M3 kojima se omogućuje korištenje, ozakonjenje te rekonstrukcije i manje dogradnje postojećih građevina u gabaritima primjerenim ovom prostoru.
P-12	Lidija Mičetić A.B. Šimića 14, Kutina	k.o. Voloder	4280	Traži se mogućnost legalizacije postojeće građevine (kuća za odmor)	PRIJEDLOG SE PRIHVAĆA Predmetna čestica svojim je dijelom na kojem se nalazi izgrađena građevina uvrštena u izdvojeni dio građevinskog područja naselja namjene M3. Izdvojeni dio građevinskog područja naselja je odvojeni dio postojećeg građevinskog područja nastao djelovanjem tradicijskih, prostornih i funkcionalnih utjecaja a obuhvaća predjele s postojećom izgradnjom kuća za odmor i klijeti. Tekstualnim dijelom plana propisani su uvjeti za izgradnju u predjelima izdvojenih dijelova građevinskog područja namjene M3 kojima se omogućuje korištenje, ozakonjenje te rekonstrukcije i manje dogradnje postojećih građevina u gabaritima primjerenim ovom prostoru.
P-13	dr.sc. Vlatka Mičetić Stanković Rogićeva 13a, Zagreb	k.o. Voloder	4095	Traži se mogućnost legalizacije postojeće građevine (klijet)	PRIJEDLOG SE PRIHVAĆA Predmetna čestica svojim je dijelom na kojem se nalazi izgrađena građevina uvrštena u izdvojeni dio građevinskog područja naselja namjene M3. Izdvojeni dio građevinskog područja naselja je odvojeni dio postojećeg

Oznaka	Podnositelj prijedloga	Naselje / k.o.	k.č.	Sažetak prijedloga	Odgovor izrađivača plana
					građevinskog područja nastao djelovanjem tradicijskih, prostornih i funkcionalnih utjecaja a obuhvaća predjele s postojećom izgradnjom kuća za odmor i klijeti. Tekstualnim dijelom plana propisani su uvjeti za izgradnju u predjelima izdvojenih dijelova građevinskog područja namjene M3 kojima se omogućuje korištenje, ozakonjenje te rekonstrukcije i manje dogradnje postojećih građevina u gabaritima primjerenim ovom prostoru.
P-14	Miša Andelka Maksimilijana Juranića 14c, Voloder	k.o. Voloder	4649/2 4650/2	Traži se mogućnost ozakonjenja postojeće građevine	PRIJEDLOG SE DJELOMIČNO PRIHVAĆA Predmetna čestica uvrštena je u izdvojeni dio građevinskog područja naselja namjene M3. Izdvojeni dio građevinskog područja naselja je odvojeni dio postojećeg građevinskog područja nastao djelovanjem tradicijskih, prostornih i funkcionalnih utjecaja a obuhvaća predjele s postojećom izgradnjom kuća za odmor i klijeti. Tekstualnim dijelom plana propisani su uvjeti za izgradnju u predjelima izdvojenih dijelova građevinskog područja namjene M3 kojima se omogućuje korištenje, ozakonjenje te rekonstrukcije i manje dogradnje postojećih građevina u gabaritima primjerenim ovom prostoru.
P-15	Anica Sambolek Gornji Krivaj 85, Voloder	k.o. Voloder	2103/1 2103/2 2130 2131	Traži se proširenje građevinskog područja na navedene čestice. Na česticama se već nalaze građevine i registriran OPG za bavljenje turizmom.	PRIJEDLOG SE DJELOMIČNO PRIHVAĆA Predmetne čestice svojim su dijelom (dubine 50 m) uvrštene u izdvojeni dio građevinskog područja naselja.
P-16	Mijo Pleše Klekova 13, Zagreb	k.o. G. Jelenska	3278	Traži se proširenje građevinskog područja radi mogućnosti legalizacije postojeće građevine	PRIJEDLOG SE DJELOMIČNO PRIHVAĆA Veći dio predmetne čestice (u dubini cca 45 m od regulacijske linije) uvršten je u građevinsko područje naselja. Uvrštenje cijele čestice dovelo bi do spajanja građevinskog područja što planerski nije opravdano. Ovakvim proširenjem građevinskog područja omogućuje se traženo ozakonjenje postojeće građevine.
P-17	Dragan Sužnjević Ul. Matije Fintića 21, Sisak	k.o. Voloder	2211	Traži se proširenje građevinskog područja na navedenu česticu	PRIJEDLOG SE DJELOMIČNO PRIHVAĆA Predmetna čestica svojim je dijelom na kojem se nalazi izgrađena građevina uvrštena u izdvojeni dio građevinskog područja naselja namjene M3. Izdvojeni dio građevinskog područja naselja je odvojeni dio postojećeg građevinskog područja nastao djelovanjem tradicijskih, prostornih i funkcionalnih utjecaja a obuhvaća predjele s postojećom izgradnjom kuća za odmor i klijeti. Tekstualnim dijelom plana propisani su uvjeti za izgradnju u predjelima izdvojenih dijelova građevinskog područja namjene M3 kojima se omogućuje korištenje, ozakonjenje te rekonstrukcije i manje dogradnje postojećih građevina u gabaritima primjerenim ovom prostoru.
P-18	Miroslav Borkovac Novo Brdo 2, Gornja Jelenska Popovača	k.o. Gornja Jelenska	3121/4 3121/5 3121/3 3121/2	Traži se proširenje građevinskog područja na predmetne čestice	PRIJEDLOG SE DJELOMIČNO PRIHVAĆA Veći dio traženih čestica biti će uvršten u građevinsko područje naselja, u uobičajenoj dubini od regulacijske linije prema grafičkom prikazu na listu građevinska područja naselja.

Oznaka	Podnositelj prijedloga	Naselje / k.o.	k.č.	Sažetak prijedloga	Odgovor izrađivača plana
			3121/8 3121/1 3495/1 3495/2		
P-19	Josip Mišković Sv. Barbare 50a (?), Voloder	k.o. Voloder	3651/7	Traži se proširenje građevinskog područja naselja	PRIJEDLOG SE DJELOMIČNO PRIHVAĆA Predmetna čestica uvrštena je u izdvojeni dio građevinskog područja naselja namjene M3. Izdvojeni dio građevinskog područja naselja je odvojeni dio postojećeg građevinskog područja nastao djelovanjem tradicijskih, prostornih i funkcionalnih utjecaja a obuhvaća predjele s postojećom izgradnjom kuća za odmor i klijeti. Tekstualnim dijelom plana propisani su uvjeti za izgradnju u predjelima izdvojenih dijelova građevinskog područja namjene M3 kojima se omogućuje korištenje, ozakonjenje te rekonstrukcije i manje dogradnje postojećih građevina u gabaritima primjerenim ovom prostoru.
P-20	Antonija Belančić Kiselica 11, Dugo Selo	k.o. Popovača	1190/25	Traži se proširenje građevinskog područja na navedenu česticu	PRIJEDLOG SE NE PRIHVAĆA Navedena čestica nalazi se udaljena od postojećeg građevinskog područja naselja, i ima upisanu katastarsku kulturu „šuma“ što predstavlja ograničenje za proširenje građevinskog područja naselja. Nema planerskih razloga za traženo proširenje građevinskog područja.
P-21	Ljerka Palčić Novoselečki put 70, Zagreb	k.o. G. Jelenska	4806 4807 807/1 802/2	Traži se da se predmetne čestice „izvrste“ iz parka prirode kako bi se ishodila legalizacija klijeti.	PRIJEDLOG SE DJELOMIČNO PRIHVAĆA Navedena čestica ne nalazi se unutar obuhvata parka prirode već unutar obuhvata Regionalnog parka „Moslavačka gora“. Regionalni park „Moslavačka gora“ proglašen je zaštićenim područjem donošenjem Uredbe o proglašenju Regionalnog parka „Moslavačka gora“ koju je usvojila Vlada Republike Hrvatske na 132. sjednici održanoj 02.06.2011. godine. Proglašavanje, ukidanje ili mijenjanje granica regionalnog parka nije u ingerenciji Grada Popovače već navedeni zahtjev treba uputiti tijelu koje je proglasilo navedeno zaštićeno područje. Regionalni park ne isključuje stanovanje i gospodarske aktivnosti u svom obuhvatu ali iste ne smiju štetiti prirodnim i antropogenim vrijednostima zbog kojih je park proglašen. Predmetna čestica svojim je dijelom na kojem se nalazi izgrađena građevina uvrštena u izdvojeni dio građevinskog područja naselja namjene M3. Izdvojeni dio građevinskog područja naselja je odvojeni dio postojećeg građevinskog područja nastao djelovanjem tradicijskih, prostornih i funkcionalnih utjecaja a obuhvaća predjele s postojećom izgradnjom kuća za odmor i klijeti. Tekstualnim dijelom plana propisani su uvjeti za izgradnju u predjelima izdvojenih dijelova građevinskog područja namjene M3 kojima se omogućuje korištenje, ozakonjenje te rekonstrukcije i manje dogradnje postojećih građevina u gabaritima primjerenim ovom prostoru.

Oznaka	Podnositelj prijedloga	Naselje / k.o.	k.č.	Sažetak prijedloga	Odgovor izrađivača plana
P-22	Darko Huljenić Slavka Batušića 19, Zagreb	k.o. G. Jelenska	2472	Traži se da se predmetna čestica „izvrsti“ iz parka prirode kako bi se ishodila legalizacija klijeti.	PRIJEDLOG SE DJELOMIČNO PRIHVAĆA Navedena čestica ne nalazi se unutar obuhvata parka prirode već unutar obuhvata Regionalnog parka „Moslavačka gora“. Regionalni park „Moslavačka gora“ proglašen je zaštićenim područjem donošenjem Uredbe o proglašenju Regionalnog parka „Moslavačka gora“ koju je usvojila Vlada Republike Hrvatske na 132. sjednici održanoj 02.06.2011. godine. Proglašavanje, ukidanje ili mijenjanje granica regionalnog parka nije u ingerenciji Grada Popovače već navedeni zahtjev treba uputiti tijelu koje je proglasilo navedeno zaštićeno područje. Regionalni park ne isključuje stanovanje i gospodarske aktivnosti u svom obuhvatu ali iste ne smiju štetiti prirodnim i antropogenim vrijednostima zbog kojih je park proglašen. Predmetna čestica svojim je dijelom na kojem se nalazi izgrađena građevina uvrštena u izdvojeni dio građevinskog područja naselja namjene M3. Izdvojeni dio građevinskog područja naselja je odvojeni dio postojećeg građevinskog područja nastao djelovanjem tradicijskih, prostornih i funkcionalnih utjecaja a obuhvaća predjele s postojećom izgradnjom kuća za odmor i klijeti. Tekstualnim dijelom plana propisani su uvjeti za izgradnju u predjelima izdvojenih dijelova građevinskog područja namjene M3 kojima se omogućuje korištenje, ozakonjenje te rekonstrukcije i manje dogradnje postojećih građevina u gabaritima primjerenim ovom prostoru.
P-23	Mirjana Obradović Brekalo Rechenauer Str. 36, Rosenheim	k.o. Voloder	3358/1	Traži se da se predmetna čestica „izvrsti“ iz parka prirode kako bi se ishodila legalizacija klijeti.	PRIJEDLOG SE DJELOMIČNO PRIHVAĆA Navedena čestica ne nalazi se unutar obuhvata parka prirode već unutar obuhvata Regionalnog parka „Moslavačka gora“. Regionalni park „Moslavačka gora“ proglašen je zaštićenim područjem donošenjem Uredbe o proglašenju Regionalnog parka „Moslavačka gora“ koju je usvojila Vlada Republike Hrvatske na 132. sjednici održanoj 02.06.2011. godine. Proglašavanje, ukidanje ili mijenjanje granica regionalnog parka nije u ingerenciji Grada Popovače već navedeni zahtjev treba uputiti tijelu koje je proglasilo navedeno zaštićeno područje. Regionalni park ne isključuje stanovanje i gospodarske aktivnosti u svom obuhvatu ali iste ne smiju štetiti prirodnim i antropogenim vrijednostima zbog kojih je park proglašen. Građevinsko područje naselja prošireno je na način da se obuhvati i predmetna čestica čime će se omogućiti traženo ozakonjenje.
P-24	Ratko Marić R. Boškovića 36, Kutina	k.o. Voloder	2575/2	Traži se da predmetna čestica bude uvrštena u građevinsko područje naselja	PRIJEDLOG SE PRIHVAĆA Građevinsko područje naselja prošireno je na način da obuhvatii predmetnu česticu.
P-25	Vijeće MO Voloder Voloder	k.o. Voloder	4620 vinograd 4631/1 vinogr.	Traži se proširenje građevinskog područja na navedene čestice.	PRIJEDLOG SE NE PRIHVAĆA Nema planerskog opravdanja za proširenje građevinskog područja naselja

Oznaka	Podnositelj prijedloga	Naselje / k.o.	k.č.	Sažetak prijedloga	Odgovor izrađivača plana
			4631/2 vinogr. 4586 vinogr. 4587 vinogr. 4588 vinogr. 4589 vinogr. 4590/1 vinogr. 4590/2 vinogr. 4591 vinogr. 4592 vinogr. Zamjena za 245 456 247 248	Kako bi se ostvarila potrebna gustoća stanovanja predlaže se brisanje građevinskog područja s nekih čestica („zamjena“)	na navedenom području osobito u svjetlu činjenice da je na česticama upisana katastarska kultura „vinograd“. Proširenje građevinskog područja na vrijedne poljodjelske površine nije prihvatljivo.
P-26	Nadica i Željko Haviček Krapinska 15, Zagreb	k.o. Jelenska	2711 2712 2713 2714	Traži se proširenje građevinskog područja na navedene čestice. Na česticama su postojeće građevine.	PRIJEDLOG SE DJELOMIČNO PRIHVAĆA Građevinsko područje prošireno je na način da obuhvati i navedene čestice u dubini koja je uobičajena za građevinsko područje naselja (u predmetnom slučaju 40-80 m dubine od regulacijske linije)
P-27	Beronić Antun Trg G. Erdödyja 4, Popovača	k.o. Popovača	365	Traži se uvrštenje navedene čestice u građevinsko područje naselja. Preko čestice je UPU-om naselja Popovača planirana prometnica.	PRIJEDLOG NIJE PREDMET PLANA Navedena čestica uvrštena je u građevinsko područje naselja Popovača i to unutar obuhvata za kojeg postoji obveza izrade UPU-a naselja Popovača. Navedeni UPU je usvojen, a zahtjev za drugačije planiranje trase prometnice koja je planirana UPU-om odnosi se na predmetni UPU i nije predmet izmjena Prostornog plana uređenja Grada Popovače.
P-28	Renato Beronić Trnajec 32, Popovača	k.o. Popovača	1850/1 1849/1	Traži se uvrštenje navedene čestice u građevinsko područje naselja. Preko čestice je UPU-om naselja Popovača planirana prometnica.	PRIJEDLOG SE NE PRIHVAĆA / PRIJEDLOG NIJE PREDMET PLANA Navedene čestice svojim se većim dijelom nalaze unutar građevinskog područja naselja te su svojim većim dijelom također unutar obuhvata za kojeg postoji obveza izrade UPU-a naselja Popovača. Nema planerskog opravdanja za proširenje građevinskog područja naselja na način da obuhvati predmetne čestice u cijelosti. Navedeni UPU naselja Popovača je usvojen. Nema planerskog opravdanja za izmjenu granica UPU-a. Drugačije planiranje trase prometnice koja je planirana UPU-om odnosi se na predmetni UPU i nije predmet izmjena Prostornog plana uređenja Grada Popovače.
P-29	Melita Pleše Jelengradska 83a, Gornja Jelenska	k.o. Gornja Jelenska	209/1	Traži se da se predmetna čestica „izvrsti“ iz parka prirode kako bi se ishodila legalizacija klijeti.	PRIJEDLOG SE DJELOMIČNO PRIHVAĆA Navedena čestica ne nalazi se unutar obuhvata parka prirode već unutar obuhvata Regionalnog parka „Moslavačka gora“. Regionalni park „Moslavačka gora“ proglašen je zaštićenim područjem donošenjem Uredbe o proglašenju Regionalnog parka „Moslavačka gora“ koju je usvojila Vlada Republike Hrvatske na 132. sjednici održanoj 02.06.2011. godine.

Oznaka	Podnositelj prijedloga	Naselje / k.o.	k.č.	Sažetak prijedloga	Odgovor izrađivača plana
					<p>Proglašavanje, ukidanje ili mijenjanje granica regionalnog parka nije u ingerenciji Grada Popovače već navedeni zahtjev treba uputiti tijelu koje je proglasilo navedeno zaštićeno područje.</p> <p>Regionalni park ne isključuje stanovanje i gospodarske aktivnosti u svom obuhvatu ali iste ne smiju štetiti prirodnim i antropogenim vrijednostima zbog kojih je park proglašen.</p> <p>Građevinsko područje naselja prošireno je na način da se obuhvati i dio predmetne čestice čime će se omogućiti traženo ozakonjenje.</p>
P-30	Mato Bastalec Jelengradska 15, Gornja Jelenska	k.o. Gornja Jelenska	2466/3	Traži se da se predmetna čestica „izvrsti“ iz parka prirode kako bi se ishodila legalizacija klijeti.	<p>PRIJEDLOG SE DJELOMIČNO PRIHVAĆA</p> <p>Navedena čestica ne nalazi se unutar obuhvata parka prirode već unutar obuhvata Regionalnog parka „Moslavačka gora“. Regionalni park „Moslavačka gora“ proglašen je zaštićenim područjem donošenjem Uredbe o proglašenju Regionalnog parka „Moslavačka gora“ koju je usvojila Vlada Republike Hrvatske na 132. sjednici održanoj 02.06.2011. godine.</p> <p>Proglašavanje, ukidanje ili mijenjanje granica regionalnog parka nije u ingerenciji Grada Popovače već navedeni zahtjev treba uputiti tijelu koje je proglasilo navedeno zaštićeno područje.</p> <p>Regionalni park ne isključuje stanovanje i gospodarske aktivnosti u svom obuhvatu ali iste ne smiju štetiti prirodnim i antropogenim vrijednostima zbog kojih je park proglašen.</p> <p>Predmetna čestica svojim je dijelom na kojem se nalazi izgrađena građevina uvrštena u izdvojeni dio građevinskog područja naselja namjene M3.</p> <p>Izdvojeni dio građevinskog područja naselja je odvojeni dio postojećeg građevinskog područja nastao djelovanjem tradicijskih, prostornih i funkcionalnih utjecaja a obuhvaća predjele s postojećom izgradnjom kuća za odmor i klijeti. Tekstualnim dijelom plana propisani su uvjeti za izgradnju u predjelima izdvojenih dijelova građevinskog područja namjene M3 kojima se omogućuje korištenje, ozakonjenje te rekonstrukcije i manje dogradnje postojećih građevina u gabaritima primjerenim ovom prostoru.</p>
P-31	Ivan Carek Donji Krivaj 78, Voloder	k.o. Voloder	k.č. 3481	Traži se da se predmetna čestica „izvrsti“ iz parka prirode kako bi se ishodila legalizacija klijeti.	<p>PRIJEDLOG SE DJELOMIČNO PRIHVAĆA</p> <p>Navedena čestica ne nalazi se unutar obuhvata parka prirode već unutar obuhvata Regionalnog parka „Moslavačka gora“. Regionalni park „Moslavačka gora“ proglašen je zaštićenim područjem donošenjem Uredbe o proglašenju Regionalnog parka „Moslavačka gora“ koju je usvojila Vlada Republike Hrvatske na 132. sjednici održanoj 02.06.2011. godine.</p> <p>Proglašavanje, ukidanje ili mijenjanje granica regionalnog parka nije u ingerenciji Grada Popovače već navedeni zahtjev treba uputiti tijelu koje je proglasilo navedeno zaštićeno područje.</p> <p>Regionalni park ne isključuje stanovanje i gospodarske aktivnosti u svom obuhvatu ali iste ne smiju štetiti prirodnim i antropogenim vrijednostima zbog kojih je park proglašen.</p>

Oznaka	Podnositelj prijedloga	Naselje / k.o.	k.č.	Sažetak prijedloga	Odgovor izrađivača plana
					Predmetna čestica svojim je dijelom na kojem se nalazi izgrađena građevina uvrštena u izdvojeni dio građevinskog područja naselja namjene M3. Izdvojeni dio građevinskog područja naselja je odvojeni dio postojećeg građevinskog područja nastao djelovanjem tradicijskih, prostornih i funkcionalnih utjecaja a obuhvaća predjele s postojećom izgradnjom kuća za odmor i klijeti. Tekstualnim dijelom plana propisani su uvjeti za izgradnju u predjelima izdvojenih dijelova građevinskog područja namjene M3 kojima se omogućuje korištenje, ozakonjenje te rekonstrukcije i manje dogradnje postojećih građevina u gabaritima primjerenim ovom prostoru.
P-32	Grad Popovača			Planiranje reciklažnog dvorišta k.č. 15 k.o. Potok Prijamni centar Osekovo	PRIJEDLOZI SE PRIHVATAJU Problematika reciklažnih dvorišta riješena je u skladu s provedenim razgovorima i analizama s Gradom Popovačom – lokacije u naseljima D. Vlahnička i Stružec. Zahtjev za Prijamni centar Osekovo riješen je u sklopu zahtjeva PP Lonjsko polje
P-33	Josip Kolar Kolodvorska 16, Voloder	k.o. Voloder	2418/1	Traži se da navedena čestica bude uvrštena u građevinsko područje naselja Voloder u svrhu legalizacije postojeće građevine	PRIJEDLOG SE DJELOMIČNO PRIHVATA Navedena čestica nalazi se unutar obuhvata Regionalnog parka „Moslavačka gora“. Regionalni park ne isključuje stanovanje i gospodarske aktivnosti u svom obuhvatu ali iste ne smiju štetiti prirodnim i antropogenim vrijednostima zbog kojih je park proglašen. Predmetna čestica svojim je dijelom na kojem se nalazi izgrađena građevina uvrštena u izdvojeni dio građevinskog područja naselja namjene M3. Izdvojeni dio građevinskog područja naselja je odvojeni dio postojećeg građevinskog područja nastao djelovanjem tradicijskih, prostornih i funkcionalnih utjecaja a obuhvaća predjele s postojećom izgradnjom kuća za odmor i klijeti. Tekstualnim dijelom plana propisani su uvjeti za izgradnju u predjelima izdvojenih dijelova građevinskog područja namjene M3 kojima se omogućuje korištenje, ozakonjenje te rekonstrukcije i manje dogradnje postojećih građevina u gabaritima primjerenim ovom prostoru.
P-34	Šimo Petranović Miroslava Krleže 92, Kutina	k.o. Gornja Jelenska	3256	Traži se da navedena čestica bude uvrštena u građevinsko područje naselja u svrhu legalizacije postojeće građevine (klijeti)	PRIJEDLOG SE PRIHVATA Građevinsko područje naselja prošireno je na način da obuhvati i predmetnu česticu.
P-35	Alojzije Kezele Maksimilijana Juranića 18 Voloder	nije navedeno	4744/2	Traži se da navedena čestica bude uvrštena u građevinsko područje naselja u svrhu legalizacije postojeće građevine	PRIJEDLOG SE DJELOMIČNO PRIHVATA Prijedlog je riješen pod pretpostavkom da se radi o k.č.4744/2 k.o. Voloder. (U zahtjevu nije navedena katastarska općina!) Navedena čestica nalazi se unutar obuhvata Regionalnog parka „Moslavačka gora“. Regionalni park ne isključuje stanovanje i gospodarske aktivnosti u svom obuhvatu ali iste ne smiju štetiti prirodnim i antropogenim

Oznaka	Podnositelj prijedloga	Naselje / k.o.	k.č.	Sažetak prijedloga	Odgovor izrađivača plana
					vrijednostima zbog kojih je park proglašen. Predmetna čestica svojim je dijelom na kojem se nalazi izgrađena građevina uvrštena u izdvojeni dio građevinskog područja naselja namjene M3. Izdvojeni dio građevinskog područja naselja je odvojeni dio postojećeg građevinskog područja nastao djelovanjem tradicijskih, prostornih i funkcionalnih utjecaja a obuhvaća predjele s postojećom izgradnjom kuća za odmor i klijeti. Tekstualnim dijelom plana propisani su uvjeti za izgradnju u predjelima izdvojenih dijelova građevinskog područja namjene M3 kojima se omogućuje korištenje, ozakonjenje te rekonstrukcije i manje dogradnje postojećih građevina u gabaritima primjerenim ovom prostoru.
P-36	Josip Vdović Kamenica bb, G. Jelenska	k.č. G. Jelenska	4683/5 4683/1 4683/2	Traži se proširenje građevinskog područja kako bi se omogućilo ozakonjenje postojeće građevine	PRIJEDLOG SE PRIHVAĆA Građevinsko područje naselja prošireno je na način da obuhvati čestice na kojima se nalazi sagrađena građevina.
P-37	Jasenko Čaušević Barčev trg 14, Zagreb	k.o. Voloder	3533/3 3533/2 3534/1 3533/1 3534/2	Traži se proširenje građevinskog područja kako bi se omogućilo ozakonjenje klijeti	PRIJEDLOG SE DJELOMIČNO PRIHVAĆA Navedene čestice nalaze se unutar obuhvata Regionalnog parka „Moslavačka gora“. Regionalni park ne isključuje stanovanje i gospodarske aktivnosti u svom obuhvatu ali iste ne smiju štetiti prirodnim i antropogenim vrijednostima zbog kojih je park proglašen. Predmetne čestice svojim su dijelom na kojem se nalaze izgrađene građevine uvrštene u izdvojeni dio građevinskog područja naselja namjene M3. Izdvojeni dio građevinskog područja naselja je odvojeni dio postojećeg građevinskog područja nastao djelovanjem tradicijskih, prostornih i funkcionalnih utjecaja a obuhvaća predjele s postojećom izgradnjom kuća za odmor i klijeti. Tekstualnim dijelom plana propisani su uvjeti za izgradnju u predjelima izdvojenih dijelova građevinskog područja namjene M3 kojima se omogućuje korištenje, ozakonjenje te rekonstrukcije i manje dogradnje postojećih građevina u gabaritima primjerenim ovom prostoru.
P-38	Tomac Željko Paklenica 9, Gornja Jelenska	k.o. G. Jelenska	3920/1 3920/2 3920/3 3920/5	Traži se uvrštenje u građevinsko područje – na česticama su već izgrađene građevine	PRIJEDLOG SE DJELOMIČNO PRIHVAĆA Navedene čestice nalaze se unutar obuhvata Regionalnog parka „Moslavačka gora“. Regionalni park ne isključuje stanovanje i gospodarske aktivnosti u svom obuhvatu ali iste ne smiju štetiti prirodnim i antropogenim vrijednostima zbog kojih je park proglašen. Predmetne čestice svojim su većim dijelom na kojem se nalaze izgrađene građevine uvrštene u izdvojeni dio građevinskog područja naselja namjene M3. Izdvojeni dio građevinskog područja naselja je odvojeni dio postojećeg građevinskog područja nastao djelovanjem tradicijskih, prostornih i funkcionalnih utjecaja a obuhvaća predjele s postojećom izgradnjom kuća za odmor i klijeti. Tekstualnim dijelom plana propisani su uvjeti za izgradnju u predjelima izdvojenih dijelova građevinskog područja namjene M3 kojima

Oznaka	Podnositelj prijedloga	Naselje / k.o.	k.č.	Sažetak prijedloga	Odgovor izrađivača plana
					se omogućuje korištenje, ozakonjenje te rekonstrukcije i manje dogradnje postojećih građevina u gabaritima primjerenim ovom prostoru.
P-39	EKO BLIC industrijska čišćenja Moslavačka 35/a, Popovača	k.o. Stružec	1163	Traži se uvrštenje u građevinsko područje – mogućnost djelatnosti gospodarenja otpadom	PRIJEDLOG SE NE PRIHVAĆA Navedena djelatnost nije moguća na ovom području jer se radi o PP Lonjsko polje. Predlagatelj će naći alternativnu lokaciju i ponoviti zahtjev. (riješeno – zahtjev #39a)
P-39a	EKO BLIC industrijska čišćenja Moslavačka 35/a, Popovača	k.o. Potok	1744	Traži se uvrštenje u građevinsko područje – mogućnost djelatnosti gospodarenja otpadom	PRIJEDLOG SE PRIHVAĆA Tražena čestica uvrštena je u prostor gospodarske namjene u kojoj je omogućena djelatnost gospodarenja otpadom.
P-40	Radman Ivana i Kristijan Moslavačka 11, Voloder	k.o. Voloder	2471	Traži se proširenje građevinskog područja kako bi se omogućilo ozakonjenje klijeti	PRIJEDLOG SE DJELOMIČNO PRIHVAĆA Navedena čestica nalazi se unutar obuhvata Regionalnog parka „Moslavačka gora“. Regionalni park ne isključuje stanovanje i gospodarske aktivnosti u svom obuhvatu ali iste ne smiju štetiti prirodnim i antropogenim vrijednostima zbog kojih je park proglašen. Predmetna čestica dijelom je uvrštena u izdvojeni dio građevinskog područja naselja namjene M3. Izdvojeni dio građevinskog područja naselja je odvojeni dio postojećeg građevinskog područja nastao djelovanjem tradicijskih, prostornih i funkcionalnih utjecaja a obuhvaća predjele s postojećom izgradnjom kuća za odmor i klijeti. Tekstualnim dijelom plana propisani su uvjeti za izgradnju u predjelima izdvojenih dijelova građevinskog područja namjene M3 kojima se omogućuje korištenje, ozakonjenje te rekonstrukcije i manje dogradnje postojećih građevina u gabaritima primjerenim ovom prostoru.
P-41	Vlasta Taus	k.o. Grabrov Potok	945 947 948	Traži se da navedene čestice u cijelosti uđu u građevinsko područje. Na jednoj čestici već postoji građevina koja djelomično prelazi na ostale čestice.	PRIJEDLOG SE DJELOMIČNO PRIHVAĆA Građevinsko područje biti će prošireno na način da obuhvati k.č. 947 i 948 u cijelosti te veći dio k.č. 945. K.č. 945 ime preko 7.000 m2 i nema planerskog opravdanja da cijela bude uvrštena u građevinsko područje naselja.
P-42	Park prirode Lonjsko polje Krapje 16, Krapje			a) proširenje građevinskog područja u Osekovu na k.č. 1564 i planiranje jedinstvene namjene za kamp i centar za posjetitelje b) korigirati ograničenje visine u zoni eko kampa (postojeće je 6 m) c) dodati uvjete i smjernice za arhitektonsko oblikovanje d) označiti zone za posjećivanje prema PPPPO PPLP u naseljima Osekovo, Stružec i Donja Gračenica e) unijeti lokacije za pontonska drvena pristaništa	PRIJEDLOG SE NAČELNO PRIHVAĆA a) Građevinsko područje je prošireno, s jedinstvenom namjenom D7 za eko-kamp i info centar b) Ograničenje visine korigirano do max 9 m visine c) Smjernice i uvjeti za oblikovanje dodani su u tekstualnom dijelu plana d) Zone za posjećivanje nisu planerska kategorija. Kroz javnu raspravu prokomentirati kakav utjecaj zone za posjećivanje imaju na namjenu, način korištenja i uvjete gradnje? e) Lokacije za pontonska drvena pristaništa ucrtane su u grafički dio plana f) Izgradnja promatračnica omogućena je kroz izmjenu tekstualnih odredbi plana

Oznaka	Podnositelj prijedloga	Naselje / k.o.	k.č.	Sažetak prijedloga	Odgovor izrađivača plana
				f) unijeti oznaku za gradnju promatračnice	
P-43	Višnja Ipša, OPG Milan Studen Podrbđe, Jurjevečka 6 Popovača	k.o. G. Jelenska	2075 2076 2077 2067/4 2067/5 2068/1 2068/2	Traži se proširenje građevinskog područja	PRIJEDLOG SE DJELOMIČNO PRIHVAĆA Navedene čestice nalaze se unutar obuhvata Regionalnog parka „Moslavačka gora“. Regionalni park ne isključuje stanovanje i gospodarske aktivnosti u svom obuhvatu ali iste ne smiju štetiti prirodnim i antropogenim vrijednostima zbog kojih je park proglašen. Predmetne čestice dijelom na kojem se nalazi postojeća izgradnja uvrštene su u građevinsko područje naselja.
P-44	Slavko Studen Trnajec 27, Popovača	k.o. Gornja Jelenska	1782 1812	Traži se proširenje građevinskog područja na način da obuhvati predmetne čestice. Na česticama se nalaze postojeće građevine.	PRIJEDLOG SE DJELOMIČNO PRIHVAĆA k.č. 1782 nalazi se na rubu postojećeg građevinskog područja. Građevinsko područje biti će prošireno na način da obuhvati i predmetnu česticu. k.č. 1812 nalazi se unutar obuhvata Regionalnog parka „Moslavačka gora“. Regionalni park ne isključuje stanovanje i gospodarske aktivnosti u svom obuhvatu ali iste ne smiju štetiti prirodnim i antropogenim vrijednostima zbog kojih je park proglašen. Predmetna čestica je uvrštena u izdvojeni dio građevinskog područja naselja namjene M3. Izdvojeni dio građevinskog područja naselja je odvojeni dio postojećeg građevinskog područja nastao djelovanjem tradicijskih, prostornih i funkcionalnih utjecaja a obuhvaća predjele s postojećom izgradnjom kuća za odmor i klijeti. Tekstualnim dijelom plana propisani su uvjeti za izgradnju u predjelima izdvojenih dijelova građevinskog područja namjene M3 kojima se omogućuje korištenje, ozakonjenje te rekonstrukcije i manje dogradnje postojećih građevina u gabaritima primjerenima ovom prostoru.
P-45	Miljenko Šepetak Podrbđe, Jurjevačka 2 Popovača	k.o. Gornja Jelenska	2112	Traži se proširenje građevinskog područja na način da obuhvati predmetnu česticu. Na čestici se nalazi sagrađena građevina.	PRIJEDLOG SE DJELOMIČNO PRIHVAĆA Navedena čestica nalazi se unutar obuhvata Regionalnog parka „Moslavačka gora“. Regionalni park ne isključuje stanovanje i gospodarske aktivnosti u svom obuhvatu ali iste ne smiju štetiti prirodnim i antropogenim vrijednostima zbog kojih je park proglašen. Predmetna čestica dijelom je uvrštena u izdvojeni dio građevinskog područja naselja namjene M3. Izdvojeni dio građevinskog područja naselja je odvojeni dio postojećeg građevinskog područja nastao djelovanjem tradicijskih, prostornih i funkcionalnih utjecaja a obuhvaća predjele s postojećom izgradnjom kuća za odmor i klijeti. Tekstualnim dijelom plana propisani su uvjeti za izgradnju u predjelima izdvojenih dijelova građevinskog područja namjene M3 kojima se omogućuje korištenje, ozakonjenje te rekonstrukcije i manje dogradnje postojećih građevina u gabaritima primjerenim ovom prostoru.
P-46	Milan Studen	k.o. Gornja Jelenska	1781	Traži se proširenje građevinskog područja na način	PRIJEDLOG SE PRIHVAĆA

Oznaka	Podnositelj prijedloga	Naselje / k.o.	k.č.	Sažetak prijedloga	Odgovor izrađivača plana
	Trnajec 25, Popovača		1779/2	da obuhvati predmetne čestice. Na česticama se nalaze postojeće građevine.	Čestice se nalaze na rubu postojećeg građevinskog područja. Građevinsko područje biti će prošireno na način da obuhvati i predmetnu česticu.
P-47	Ivan Ganić Podbrđe, Jurjevečka 4, Popovača	k.o. Gornja Jelenska	2110 2111	Traži se proširenje građevinskog područja na način da obuhvati predmetne čestice. Na česticama se nalaze postojeće građevine.	PRIJEDLOG SE DJELOMIČNO PRIHVAĆA Pregledom zračnih snimaka na k.č. 2111 nije uočena postojeća izgradnja. U katastru se navedena čestica vodi kao „oranica“. Nema planerskog opravdanja za širenje građevinskog područja na navedenu česticu. Na dijelu k.č. 2110 nalazi se postojeća zgrada koja je vidljiva na zračnim snimcima. Navedena čestica nalazi se unutar obuhvata Regionalnog parka „Moslavačka gora“. Regionalni park ne isključuje stanovanje i gospodarske aktivnosti u svom obuhvatu ali iste ne smiju štetiti prirodnim i antropogenim vrijednostima zbog kojih je park proglašen. Predmetna čestica dijelom na kojem se nalazi izgradnja uvrštena je u izdvojeni dio građevinskog područja naselja namjene M3. Izdvojeni dio građevinskog područja naselja je odvojeni dio postojećeg građevinskog područja nastao djelovanjem tradicijskih, prostornih i funkcionalnih utjecaja a obuhvaća predjele s postojećom izgradnjom kuća za odmor i klijeti. Tekstualnim dijelom plana propisani su uvjeti za izgradnju u predjelima izdvojenih dijelova građevinskog područja namjene M3 kojima se omogućuje korištenje, ozakonjenje te rekonstrukcije i manje dogradnje postojećih građevina u gabaritima primjerenim ovom prostoru.
P-48	Željko Ipša Jurjevečka 6, Popovača	k.o. Gornja Jelenska	1457/2	Traži se proširenje građevinskog područja na način da obuhvati predmetne čestice. Na čestici se nalazi postojeća građevina.	PRIJEDLOG SE DJELOMIČNO PRIHVAĆA Navedena čestica ne nalazi se unutar obuhvata Regionalnog parka „Moslavačka gora“. Temeljem predanog zahtjeva predmetna čestica uvrštena je u izdvojeni dio građevinskog područja naselja namjene M3. Izdvojeni dio građevinskog područja naselja je odvojeni dio postojećeg građevinskog područja nastao djelovanjem tradicijskih, prostornih i funkcionalnih utjecaja a obuhvaća predjele s postojećom izgradnjom kuća za odmor i klijeti. Tekstualnim dijelom plana propisani su uvjeti za izgradnju u predjelima izdvojenih dijelova građevinskog područja namjene M3 kojima se omogućuje korištenje, ozakonjenje te rekonstrukcije i manje dogradnje postojećih građevina u gabaritima primjerenim ovom prostoru.
P-49	Miroslav Borkovac Gornja Jelenska, Novo brdo 2	k.o. Gornja Jelenska	3121/4 3121/8	Traži se proširenje građevinskog područja na način da obuhvati predmetne čestice. Na česticama se nalaze izgrađene građevine za koje postoje izdani akti za gradnju.	PRIJEDLOG SE DJELOMIČNO PRIHVAĆA Dupliran zahtjev – odgovor kao za zahtjev #18
P-50	Ivan Srednoselec	k.o. Potok	961	Traži se proširenje građevinskog područja na način	PRIJEDLOG SE DJELOMIČNO PRIHVAĆA

Oznaka	Podnositelj prijedloga	Naselje / k.o.	k.č.	Sažetak prijedloga	Odgovor izrađivača plana
	Potok, Crkvena 18			da obuhvati i predmetnu česticu	Tražena čestica uvrštena je u građevinsko područje naselja, u uobičajenoj dubini od regulacijske linije prema grafičkom prikazu na listu građevinska područja naselja.
P-51	Željko Tomac Paklenica 9, Gornja Jelenska	k.o. Gornja Jelenska	3887 3888 3889/2 3890 3894 3895 3896 3901 3918 3919 3920/1 3920/2 3920/3 3920/5 3886 3880/2 3884 3885	Traži se proširenje građevinskog područja na način da obuhvati i predmetne čestice.	<p>PRIJEDLOG SE DJELOMIČNO PRIHVAĆA</p> <p>Navedene čestice nalaze se unutar obuhvata Regionalnog parka „Moslavačka gora“. Regionalni park ne isključuje stanovanje i gospodarske aktivnosti u svom obuhvatu ali iste ne smiju štetiti prirodnim i antropogenim vrijednostima zbog kojih je park proglašen.</p> <p>Sve čestice na kojima postoji izgradnja vidljiva na službenim zračnim snimkama uvrštene su u izdvojeni dio građevinskog područja naselja – riječ je o k.č. 3896, 3901, 3919, 3920/1, 3920/5, 3880/2 te dijelovima čestica 3887, 3888, 3895, 3919, 3920/2, 3920/3, 3886. Predmetne čestice ili njihovi dijelovi na kojima se nalaze izgrađene građevine uvrštene su u izdvojeni dio građevinskog područja naselja namjene M3 prema grafičkom prilogu na kojem su prikazana građevinska područja naselja. Izdvojeni dio građevinskog područja naselja je odvojeni dio postojećeg građevinskog područja nastao djelovanjem tradicijskih, prostornih i funkcionalnih utjecaja a obuhvaća predjele s postojećom izgradnjom kuća za odmor i klijeti. Tekstualnim dijelom plana propisani su uvjeti za izgradnju u predjelima izdvojenih dijelova građevinskog područja namjene M3 kojima se omogućuje korištenje, ozakonjenje te rekonstrukcije i manje dogradnje postojećih građevina u gabaritima primjerenim ovom prostoru.</p> <p>Na preostalim katastarskim česticama nije uočena postojeća izgradnja te ne postoje planerski razlozi za proširenje građevinskih područja a koji bi proizlazili iz gospodarskih, demografskih ili drugih obilježja prostora.</p>
P-52	Aleksandar Peruško Lončar Nikole Tesle 10, Zagreb	k.o. Gornja Jelenska	1429/2	Traži se proširenje građevinskog područja. Na predmetnoj čestici sagrađena je klijet.	<p>PRIJEDLOG SE DJELOMIČNO PRIHVAĆA</p> <p>Navedena čestica nalazi se unutar obuhvata Regionalnog parka „Moslavačka gora“. Regionalni park ne isključuje stanovanje i gospodarske aktivnosti u svom obuhvatu ali iste ne smiju štetiti prirodnim i antropogenim vrijednostima zbog kojih je park proglašen.</p> <p>Predmetna čestica dijelom (na kojem se nalazi postojeća građevina) je uvrštena u izdvojeni dio građevinskog područja naselja namjene M3. Izdvojeni dio građevinskog područja naselja je odvojeni dio postojećeg građevinskog područja nastao djelovanjem tradicijskih, prostornih i funkcionalnih utjecaja a obuhvaća predjele s postojećom izgradnjom kuća za odmor i klijeti. Tekstualnim dijelom plana propisani su uvjeti za izgradnju u predjelima izdvojenih dijelova građevinskog područja namjene M3 kojima se omogućuje korištenje, ozakonjenje te rekonstrukcije i manje dogradnje postojećih građevina u gabaritima primjerenim ovom prostoru.</p>

Oznaka	Podnositelj prijedloga	Naselje / k.o.	k.č.	Sažetak prijedloga	Odgovor izrađivača plana
P-53	Branko Hanzec Miroslava Krležje 1a, Kutina	k.o. Voloder	2023/1	Traži se proširenje građevinskog područja. Na čestici je sagrađena klijet.	PRIJEDLOG SE DJELOMIČNO PRIHVAĆA Navedena čestica nalazi se unutar obuhvata Regionalnog parka „Moslavačka gora“. Regionalni park ne isključuje stanovanje i gospodarske aktivnosti u svom obuhvatu ali iste ne smiju štetiti prirodnim i antropogenim vrijednostima zbog kojih je park proglašen. Predmetna čestica je uvrštena u izdvojeni dio građevinskog područja naselja namjene M3. Izdvojeni dio građevinskog područja naselja je odvojeni dio postojećeg građevinskog područja nastao djelovanjem tradicijskih, prostornih i funkcionalnih utjecaja a obuhvaća predjele s postojećom izgradnjom kuća za odmor i klijeti. Tekstualnim dijelom plana propisani su uvjeti za izgradnju u predjelima izdvojenih dijelova građevinskog područja namjene M3 kojima se omogućuje korištenje, ozakonjenje te rekonstrukcije i manje dogradnje postojećih građevina u gabaritima primjerenim ovom prostoru.
P-54	Gregurec Željko V. Brdo 46, Popovača	k.o. Voloder	2676/5	Traži se proširenje građevinskog područja. Na čestici je sagrađena kuća.	PRIJEDLOG SE DJELOMIČNO PRIHVAĆA Navedena čestica nalazi se unutar obuhvata Regionalnog parka „Moslavačka gora“. Regionalni park ne isključuje stanovanje i gospodarske aktivnosti u svom obuhvatu ali iste ne smiju štetiti prirodnim i antropogenim vrijednostima zbog kojih je park proglašen. Predmetna čestica dijelom (na kojem se nalazi postojeća građevina) je uvrštena u izdvojeni dio građevinskog područja naselja namjene M3. Izdvojeni dio građevinskog područja naselja je odvojeni dio postojećeg građevinskog područja nastao djelovanjem tradicijskih, prostornih i funkcionalnih utjecaja a obuhvaća predjele s postojećom izgradnjom kuća za odmor i klijeti. Tekstualnim dijelom plana propisani su uvjeti za izgradnju u predjelima izdvojenih dijelova građevinskog područja namjene M3 kojima se omogućuje korištenje, ozakonjenje te rekonstrukcije i manje dogradnje postojećih građevina u gabaritima primjerenim ovom prostoru.
P-55	Ivan Žabčić Rebro 31, Sesvete	k.o. G. Jelenska	3600/1	Traži se proširenje građevinskog područja. Na predmetnoj čestici sagrađena je kuća.	PRIJEDLOG SE DJELOMIČNO PRIHVAĆA Predmetna čestica dijelom (na kojem se nalazi postojeća građevina) je uvrštena u građevinsko područje naselja.
P-56	Ivan Panjkret Trg grofova Erdödyja 12, Popovača	k.o. Gornja Jelenska	3122/2 3127 3123 3124 3125 šuma 3286/2 šuma 3299	Traži se proširenje građevinskog područja na navedene čestice.	PRIJEDLOG SE DJELOMIČNO PRIHVAĆA K.č. 3127 već se dijelom nalazi u građevinskom području naselja. Građevinsko područje prošireno je i na k.č. 3123, 3124 i 3299. Nema planerskog opravdanja za veće širenje građevinskog područja na ovoj lokaciji kako je traženo u prijedlogu.

Oznaka	Podnositelj prijedloga	Naselje / k.o.	k.č.	Sažetak prijedloga	Odgovor izrađivača plana
P-57	Vlatka i Zoran Nino Mijić Vankina 11, Zagreb	k.o. Gornja Jelenska	2457/1	Traži se proširenje građevinskog područja. Na predmetnoj čestici sagrađena je klijet.	PRIJEDLOG SE DJELOMIČNO PRIHVAĆA Navedena čestica nalazi se unutar obuhvata Regionalnog parka „Moslavačka gora“. Regionalni park ne isključuje stanovanje i gospodarske aktivnosti u svom obuhvatu ali iste ne smiju štetiti prirodnim i antropogenim vrijednostima zbog kojih je park proglašen. Predmetna čestica je uvrštena u izdvojeni dio građevinskog područja naselja namjene M3. Izdvojeni dio građevinskog područja naselja je odvojeni dio postojećeg građevinskog područja nastao djelovanjem tradicijskih, prostornih i funkcionalnih utjecaja a obuhvaća predjele s postojećom izgradnjom kuća za odmor i klijeti. Tekstualnim dijelom plana propisani su uvjeti za izgradnju u predjelima izdvojenih dijelova građevinskog područja namjene M3 kojima se omogućuje korištenje, ozakonjenje te rekonstrukcije i manje dogradnje postojećih građevina u gabaritima primjerenim ovom prostoru.
P-58	Marinić Aleksandar Paklenica 15, Gornja Jelenska	k.o. Gornja Jelenska	3887 3888	Traži se proširenje građevinskog područja	PRIJEDLOG SE DJELOMIČNO PRIHVAĆA Navedene čestice nalaze se unutar obuhvata Regionalnog parka „Moslavačka gora“. Regionalni park ne isključuje stanovanje i gospodarske aktivnosti u svom obuhvatu ali iste ne smiju štetiti prirodnim i antropogenim vrijednostima zbog kojih je park proglašen. Predmetne čestice uvrštene su u izdvojeni dio građevinskog područja naselja namjene M3. Izdvojeni dio građevinskog područja naselja je odvojeni dio postojećeg građevinskog područja nastao djelovanjem tradicijskih, prostornih i funkcionalnih utjecaja a obuhvaća predjele s postojećom izgradnjom kuća za odmor i klijeti. Tekstualnim dijelom plana propisani su uvjeti za izgradnju u predjelima izdvojenih dijelova građevinskog područja namjene M3 kojima se omogućuje korištenje, ozakonjenje te rekonstrukcije i manje dogradnje postojećih građevina u gabaritima primjerenim ovom prostoru.
P-59	Petar Starčević Raskrižje 18a Voloder	k.o. Voloder (?)	3473/7	Traži se proširenje građevinskog područja. Na čestici se nalazi sagrađena kuća.	PRIJEDLOG SE DJELOMIČNO PRIHVAĆA Navedena čestica nalazi se unutar obuhvata Regionalnog parka „Moslavačka gora“. Regionalni park ne isključuje stanovanje i gospodarske aktivnosti u svom obuhvatu ali iste ne smiju štetiti prirodnim i antropogenim vrijednostima zbog kojih je park proglašen. Predmetna čestica dijelom (na kojem se nalazi postojeća građevina) je uvrštena u izdvojeni dio građevinskog područja naselja namjene M3. Izdvojeni dio građevinskog područja naselja je odvojeni dio postojećeg građevinskog područja nastao djelovanjem tradicijskih, prostornih i funkcionalnih utjecaja a obuhvaća predjele s postojećom izgradnjom kuća za odmor i klijeti. Tekstualnim dijelom plana propisani su uvjeti za izgradnju u predjelima izdvojenih dijelova građevinskog područja namjene M3 kojima

Oznaka	Podnositelj prijedloga	Naselje / k.o.	k.č.	Sažetak prijedloga	Odgovor izrađivača plana
					se omogućuje korištenje, ozakonjenje te rekonstrukcije i manje dogradnje postojećih građevina u gabaritima primjerenim ovom prostoru.
P-60	Željko Gruber Radnička 20, Popovača	k.o. Gornja Jelenska	3356	Traži se proširenje građevinskog područja. Na čestici se nalazi sagrađena klijet.	PRIJEDLOG SE DJELOMIČNO PRIHVAĆA Navedena čestica nalazi se unutar obuhvata Regionalnog parka „Moslavačka gora“. Regionalni park ne isključuje stanovanje i gospodarske aktivnosti u svom obuhvatu ali iste ne smiju štetiti prirodnim i antropogenim vrijednostima zbog kojih je park proglašen. Predmetna čestica dijelom (na kojem se nalazi postojeća građevina) je uvrštena u izdvojeni dio građevinskog područja naselja namjene M3. Izdvojeni dio građevinskog područja naselja je odvojeni dio postojećeg građevinskog područja nastao djelovanjem tradicijskih, prostornih i funkcionalnih utjecaja a obuhvaća predjele s postojećom izgradnjom kuća za odmor i klijeti. Tekstualnim dijelom plana propisani su uvjeti za izgradnju u predjelima izdvojenih dijelova građevinskog područja namjene M3 kojima se omogućuje korištenje, ozakonjenje te rekonstrukcije i manje dogradnje postojećih građevina u gabaritima primjerenim ovom prostoru.
P-61	Vugić Ruža Stružec, Donje Selo	k.o. nije navedena (Stružec?)	1017	Traži se korekcija dubine građevnog područja na cca 200 m od regulacijske linije	ZAHTEV SE DJELOMIČNO PRIHVAĆA Na navedenoj lokaciji dubina građevinskog područja povećana je na prosječnu udaljenost od cca 80 m od regulacijske linije (za predmetnu česticu) što je dovoljno za izgradnju stambenih i pratećih građevina u građevinskom području naselja. Nema planerskog opravdanja za traženo proširenje dubine građevinskog područja na udaljenost 200 m od regulacijske linije. Gospodarske građevine za primarnu stočarsku proizvodnju mogu se graditi izvan građevinskog područja prema uvjetima PPUG Popovača i PP PPO Lonjsko polje.
P-62	Ivan Ranogajec Vjekoslava Kocha 19, Voloder	k.o. Voloder	2507 2506	Traži se proširenje građevinskog područja na način da obuhvati i dijelove ovih dviju čestica uz ulicu V. Kocha.	PRIJEDLOG SE PRIHVAĆA Navedene čestice uvrštene su u građevinsko područje naselja u dubini cca 60 m od regulacijske linije.
P-63	Nebojša Borović Kralja Petra Krešimira IV 31/2, Kutina	k.o. Gračenica	5039	Traži se proširenje građevinskog područja. Na čestici već postoji sagrađena zgrada. Predlaže se i da cijela južna strana ulice Mramor brdo uđe u građevinsko područje.	PRIJEDLOG SE DJELOMIČNO PRIHVAĆA Dio tražene čestice te okolne čestice na lokaciji Mramor Brdo na kojoj se nalazi postojeća izgradnja je uvršten u izdvojeni dio građevinskog područja naselja namjene M3. Izdvojeni dio građevinskog područja naselja je odvojeni dio postojećeg građevinskog područja nastao djelovanjem tradicijskih, prostornih i funkcionalnih utjecaja a obuhvaća predjele s postojećom izgradnjom kuća za odmor i klijeti. Tekstualnim dijelom plana propisani su uvjeti za izgradnju u predjelima izdvojenih dijelova građevinskog područja namjene M3 kojima se omogućuje korištenje, ozakonjenje te rekonstrukcije i manje dogradnje postojećih građevina u

Oznaka	Podnositelj prijedloga	Naselje / k.o.	k.č.	Sažetak prijedloga	Odgovor izrađivača plana
					gabaritima primjerenim ovom prostoru.
P-64	Ivan Ganić Jurjevečka 4, Podbrđe	k.o. Gornja Jelenska	2094	Traži se proširenje građevinskog područja na navedenu česticu	PRIJEDLOG SE NE PRIHVATA Proširenje građevinskih područja u sjevernom dijelu Grada Popovače (koji se velikim dijelom nalazi unutar granica Regionalnog parka Moslavačka gora) u okviru ovih izmjena i dopuna PPUG Popovače bilo je uvjetovano potrebom za ozakonjenjem postojećih građevina koje su izgrađene unutar regionalnog parka. Na predmetnoj čestici nema izgradnje, a na zračnom snimku vidljiva je šumska vegetacija. Nema planerskog opravdanja (koje bi proizlazilo iz demografskih, gospodarskih ili socijalnih projekcija) za proširenje građevinskog područja na predmetnoj lokaciji.
P-65	Sladana Benčec Zagrebačka 40a, Gornja Gračenica	k.o. Gračenica	2646 2647 2648	Na predmetnim se česticama nalazi postojeća farma (staja za krave). Predlaže se izuzimanje iz građevnog područja naselja kako bi se omogućio rad farme i izgradnja stambene građevine na predmetnoj lokaciji.	PRIJEDLOG SE NE PRIHVATA Ukoliko bi se na navedenoj lokaciji brisalo građevinsko područje naselja postojeća građevina (farma) neće zadovoljavati uvjete o minimalnoj udaljenosti od građevinskog područja (30 m). Predlaže se proširenje građevinskog područja na način da obuhvati i postojeću građevinu. Unutar građevinskog područja prema odredbama PPUG-a moguće je graditi i štale s ograničenjem maksimalno 50 uvjetnih grla, što je otprilike kapacitet postojeće farme. Građevinsko područje prošireno je do koridora plinovoda što omogućuje ozakonjenje postojeće građevine.
P-66	Vonić Josip Sv. Barbare 42, Voloder	k.o. Voloder	4209/1	Traži se proširenje građevinskog područja. Na čestici se nalazi sagrađena kuća.	PRIJEDLOG SE PRIHVATA
P-67	Petar Starčević Kolodvorska 18, Voloder	k.o. Voloder	3473/7 3473/8 3473/2	Traži se proširenje građevinskog područja na način da obuhvati predmetne čestice na kojima je sagrađena obiteljska kuća.	PRIJEDLOG SE DJELOMIČNO PRIHVATA Uvidom u zračne snimke utvrđeno je da se predmetna kuća nalazi sagrađena većim dijelom na k.č. 3473/7 a jednim manjim dijelom na k.č. 3473/2. Zahtjevom oznake P-59 već je tražena mogućnost ozakonjenja građevine na k.č. 3473/7. Izmjenama PPUG-a omogućiti će se ozakonjenje predmetne građevine na način: Dio k.č. 3473/2 i 3473/7 na kojima se nalazi postojeća građevina je uvršten u izdvojeni dio građevinskog područja naselja namjene M3. Izdvojeni dio građevinskog područja naselja je odvojeni dio postojećeg građevinskog područja nastao djelovanjem tradicijskih, prostornih i funkcionalnih utjecaja a obuhvaća predjele s postojećom izgradnjom kuća za odmor i klijeti. Tekstualnim dijelom plana propisani su uvjeti za izgradnju u predjelima izdvojenih dijelova građevinskog područja namjene M3 kojima se omogućuje korištenje, ozakonjenje te rekonstrukcije i manje dogradnje postojećih građevina u gabaritima primjerenim ovom prostoru. Navedena čestica nalazi se unutar obuhvata Regionalnog parka „Moslavačka gora“. Regionalni park ne isključuje stanovanje i gospodarske

Oznaka	Podnositelj prijedloga	Naselje / k.o.	k.č.	Sažetak prijedloga	Odgovor izrađivača plana
					aktivnosti u svom obuhvatu ali iste ne smiju štetiti prirodnim i antropogenim vrijednostima zbog kojih je park proglašen. Nema planerskog opravdanja za proširenje građevinskog područja na sve čestice kako je traženo u prijedlogu za izmjene plana.
P-68	Đudarić Damir Maksimilijana Juranića 14, Voloder	k.o. Voloder	4678/1 4678/3	Traži se proširenje građevinskog područja na način da obuhvati k.č. 4678/3 i dio k.č. 4678/1 na kojima je sagrađena postojeća građevina.	PRIJEDLOG SE PRIHVAĆA U digitalnim preglednicima katastra i na Geoportalu državne geodetske uprave u vrijeme obrade zahtjeva nije moguće identificirati česticu 4678/3. K.č. 4678/1 i dio susjednih čestica na kojima je vidljiva postojeća gradnja uključene su u građevinsko područje naselja.
P-69	Branko Dolenčić Trg sv. Antuna 19, Voloder	k.o. Voloder	3169	Traži se proširenje građevinskog područja na način da obuhvati i predmetnu česticu.	PRIJEDLOG SE PRIHVAĆA
P-70	Ana Marušić Šrleta 19, Voloder	k.o. Voloder	5054	Traži se proširenje građevinskog područja. Na čestici se već nalazi kuća.	PRIJEDLOG SE PRIHVAĆA
P-71	Dragutin Kranjčec Srednje Selo 33, Stružec	k.o. Stružec	1016	Traži se proširenje građevne zone 200 m od prometnice zbog mogućnosti ozakonjenja štale.	ZAHTJEV SE DJELOMIČNO PRIHVAĆA Na navedenoj lokaciji dubina građevinskog područja povećana je na prosječnu udaljenost od cca 95 m od regulacijske linije (za predmetnu česticu) što je dovoljno za ozakonjenje postojećih izgrađenih građevina na čestici koje su vidljive na zračnim snimkama. Nema planerskog opravdanja za traženo proširenje dubine građevinskog područja na udaljenost 200 m od regulacijske linije. Gospodarske građevine za primarnu stočarsku proizvodnju mogu se graditi izvan građevinskog područja prema uvjetima PPUG Popovača i PP PPO Lonjsko polje.
P-72	Jadranka Dajčar Gornji Krivaj 3, Voloder	k.o. Voloder	2683 2684 3079 3080	Traži se proširenje građevinskog područja na način da obuhvati navedene čestice.	PRIJEDLOG SE DJELOMIČNO PRIHVAĆA Proširenje građevinskih područja u sjevernom dijelu Grada Popovače (koji se velikim dijelom nalazi unutar granica Regionalnog parka Moslavačka gora) u okviru ovih izmjena i dopuna PPUG Popovače uvjetovano je potrebom za ozakonjenjem postojećih građevina koje su izgrađene unutar regionalnog parka. Na k.č. 2683 i dijelu k.č. 2684 na zračnom je snimku vidljiva postojeća izgradnja te su navedene čestice uvrštene u izdvojeni dio građevinskog područja naselja namjene M3. Izdvojeni dio građevinskog područja naselja je odvojeni dio postojećeg građevinskog područja nastao djelovanjem tradicijskih, prostornih i funkcionalnih utjecaja a obuhvaća predjele s postojećom izgradnjom kuća za odmor i klijeti. Tekstualnim dijelom plana propisani su uvjeti za izgradnju u predjelima izdvojenih dijelova građevinskog područja namjene M3 kojima se omogućuje korištenje, ozakonjenje te rekonstrukcije i manje dogradnje postojećih građevina u

Oznaka	Podnositelj prijedloga	Naselje / k.o.	k.č.	Sažetak prijedloga	Odgovor izrađivača plana
					<p>gabaritima primjerenim ovom prostoru.</p> <p>Na ostalim česticama nema izgradnje. Nema planerskog opravdanja (koje bi proizlazilo iz demografskih, gospodarskih ili socijalnih projekcija) za proširenje građevinskog područja na predmetnoj lokaciji.</p>
P-73	Sučić Kata Srednje selo 31, Stružec	k.o. Stružec	1015/2 1015/3	Traži se proširenje građevnog područja u dubinu 200 m kako bi se omogućilo ozakonjenje štala.	<p>ZAHTJEV SE DJELOMIČNO PRIHVAĆA</p> <p>Na navedenoj lokaciji dubina građevinskog područja povećana je na način da u cijelosti obuhvati k.č. 1015/2 što je dovoljno za izgradnju stambenih i pratećih građevina u građevinskom području naselja te za ozakonjenje postojećih građevina koje su vidljive na zračnim snimcima. Nema planerskog opravdanja za traženo proširenje dubine građevinskog područja koje bi obuhvatilo i susjednu česticu 1015/3. Gospodarske građevine za primarnu stočarsku proizvodnju mogu se graditi izvan građevinskog područja prema uvjetima PPUG Popovača i PP PPO Lonjsko polje.</p>
P-74	Delić Zorka Raskrižje 3, Voloder	k.o. Voloder	3187	Traži se proširenje građevinskog područja	<p>PRIJEDLOG SE DJELOMIČNO PRIHVAĆA</p> <p>Dio tražene čestice na kojoj se nalazi postojeća izgradnja je uvršten u izdvojeni dio građevinskog područja naselja namjene M3. Izdvojeni dio građevinskog područja naselja je odvojeni dio postojećeg građevinskog područja nastao djelovanjem tradicijskih, prostornih i funkcionalnih utjecaja a obuhvaća predjele s postojećom izgradnjom kuća za odmor i klijeti. Tekstualnim dijelom plana propisani su uvjeti za izgradnju u predjelima izdvojenih dijelova građevinskog područja namjene M3 kojima se omogućuje korištenje, ozakonjenje te rekonstrukcije i manje dogradnje postojećih građevina u gabaritima primjerenim ovom prostoru.</p> <p>Navedena čestica nalazi se unutar obuhvata Regionalnog parka „Moslavačka gora“. Regionalni park ne isključuje stanovanje i gospodarske aktivnosti u svom obuhvatu ali iste ne smiju štetiti prirodnim i antropogenim vrijednostima zbog kojih je park proglašen.</p>
P-75	Horvat Marija Kolodvorska 24, Voloder	k.o. Voloder	3479/1	Traži se proširenje građevinskog područja. Na čestici je već sagrađena građevina	<p>PRIJEDLOG SE DJELOMIČNO PRIHVAĆA</p> <p>Dio tražene čestice na kojoj se nalazi postojeća izgradnja je uvršten u izdvojeni dio građevinskog područja naselja namjene M3. Izdvojeni dio građevinskog područja naselja je odvojeni dio postojećeg građevinskog područja nastao djelovanjem tradicijskih, prostornih i funkcionalnih utjecaja a obuhvaća predjele s postojećom izgradnjom kuća za odmor i klijeti. Tekstualnim dijelom plana propisani su uvjeti za izgradnju u predjelima izdvojenih dijelova građevinskog područja namjene M3 kojima se omogućuje korištenje, ozakonjenje te rekonstrukcije i manje dogradnje postojećih građevina u gabaritima primjerenim ovom prostoru.</p>

Oznaka	Podnositelj prijedloga	Naselje / k.o.	k.č.	Sažetak prijedloga	Odgovor izrađivača plana
					Navedena čestica nalazi se unutar obuhvata Regionalnog parka „Moslavačka gora“. Regionalni park ne isključuje stanovanje i gospodarske aktivnosti u svom obuhvatu ali iste ne smiju štetiti prirodnim i antropogenim vrijednostima zbog kojih je park proglašen.
P-76	Katica Dumbović-Ilijaš Vjekoslava Kocha 46, Voloder	k.o. Voloder	2508	Traži se proširenje građevinskog područja. Na predmetnoj čestici već postoji kuća.	PRIJEDLOG SE PRIHVĆA
P-77	Vuković Ivica Raskrižje 7, Voloder	k.o. Voloder	3190/1	Traži se proširenje građevinskog područja na dio čestice na kojoj je već sagrađena građevina.	PRIJEDLOG SE DJELOMIČNO PRIHVĆA Dio tražene čestice na kojoj se nalazi postojeća izgradnja je uvršten u izdvojeni dio građevinskog područja naselja namjene M3. Izdvojeni dio građevinskog područja naselja je odvojeni dio postojećeg građevinskog područja nastao djelovanjem tradicijskih, prostornih i funkcionalnih utjecaja a obuhvaća predjele s postojećom izgradnjom kuća za odmor i klijeti. Tekstualnim dijelom plana propisani su uvjeti za izgradnju u predjelima izdvojenih dijelova građevinskog područja namjene M3 kojima se omogućuje korištenje, ozakonjenje te rekonstrukcije i manje dogradnje postojećih građevina u gabaritima primjerenim ovom prostoru. Navedena čestica nalazi se unutar obuhvata Regionalnog parka „Moslavačka gora“. Regionalni park ne isključuje stanovanje i gospodarske aktivnosti u svom obuhvatu ali iste ne smiju štetiti prirodnim i antropogenim vrijednostima zbog kojih je park proglašen.
P-78	Ivan Panjkret Trg grofova Erdödyja 12, Popovača	k.o. Gornja Jelenska	3122/2 3127 3123 3124 3125 šuma 3286/2 šuma 3299	Traži se proširenje građevinskog područja na navedene čestice.	Ponovljen zahtjev kao #56 Za odgovor vidjeti zahtjev #56
P-79	Branko Loina Sisačka 158, Popovača	k.o. Voloder	4845/1 4845/2 4845/3 4846/1	Traži se proširenje građevinskog područja	PRIJEDLOG SE DJELOMIČNO PRIHVĆA Građevno područje naselja prošireno je na način da obuhvati i predmetne čestice u dubini od cca 50 m od regulacijske linije.
P-80	Verić Franjo Vjekoslava Kocha 48, Voloder	k.o. Voloder	2509	Traži se proširenje građevinskog područja. Na čestici je već sagrađena kuća.	ZAHTEJ SE PRIHVĆA
P-81	Ljubica Cvetko	k.o. Popovača	932	Traži se proširenje građevinskog područja na način da obuhvati i predmetnu česticu	ZAHTEJ SE DJELOMIČNO PRIHVĆA Navedena čestica ima upisanu katastarsku kulturu „vinograd“, a postojeća građevina vjerojatno je izgrađena kao kljet (zaključeno u odnosu na kontekst i gabarite vidljive na zračnim snimkama).

Oznaka	Podnositelj prijedloga	Naselje / k.o.	k.č.	Sažetak prijedloga	Odgovor izrađivača plana
					Predmetna čestica svojim je dijelom na kojem se nalazi izgrađena građevina (dubine cca 30 m od regulacijske linije) uvrštena u izdvojeni dio građevinskog područja naselja namjene M3. Izdvojeni dio građevinskog područja naselja je odvojeni dio postojećeg građevinskog područja nastao djelovanjem tradicijskih, prostornih i funkcionalnih utjecaja a obuhvaća predjele s postojećom izgradnjom kuća za odmor i klijeti. Tekstualnim dijelom plana propisani su uvjeti za izgradnju u predjelima izdvojenih dijelova građevinskog područja namjene M3 kojima se omogućuje korištenje, ozakonjenje te rekonstrukcije i manje dogradnje postojećih građevina u gabaritima primjerenim ovom prostoru.
P-82	Ivan Carek Donji Krivaj 78, Voloder	k.o. Voloder	3481	Traži se proširenje građevinskog područja na način da obuhvati i predmetnu česticu. Na čestici se nalazi sagrađena klijet.	PRIJEDLOG SE DJELOMIČNO PRIHVAĆA Ponovljen zahtjev – kao #31 Predmetna čestica svojim je dijelom na kojem se nalazi izgrađena građevina uvrštena u izdvojeni dio građevinskog područja naselja namjene M3. Izdvojeni dio građevinskog područja naselja je odvojeni dio postojećeg građevinskog područja nastao djelovanjem tradicijskih, prostornih i funkcionalnih utjecaja a obuhvaća predjele s postojećom izgradnjom kuća za odmor i klijeti. Tekstualnim dijelom plana propisani su uvjeti za izgradnju u predjelima izdvojenih dijelova građevinskog područja namjene M3 kojima se omogućuje korištenje, ozakonjenje te rekonstrukcije i manje dogradnje postojećih građevina u gabaritima primjerenim ovom prostoru. Regionalni park ne isključuje stanovanje i gospodarske aktivnosti u svom obuhvatu ali iste ne smiju štetiti prirodnim i antropogenim vrijednostima zbog kojih je park proglašen.
P-83	Nema formalnog zahtjeva, samo kopija plana i Rješenje o naknadi na ime Jelena Tišljar iz Donje Gračenice	k.o. Donja Gračenica	2632	<i>Nema prijedloga!</i>	PRIJEDLOG SE PRIHVAĆA Građevinsko područje prošireno je na navedenu i susjednu česticu na kojoj također postoji izgrađena građevina.
P-84	Grad Popovača			Zahtjev da se na lokacijama u Strušcu i D. Vlahničkoj omogući izgradnja reciklažnog dvorišta građevinskog otpada	PRIJEDLOG SE PRIHVAĆA
P-85	Aeroklub „Popovača“	k.o. Voloder	1189	Zahtjev za korekciju građevinskog područja za izgradnju letjelišta u Voloderu	PRIJEDLOG SE PRIHVAĆA
P-86	Josip Novak Potok, Sredanija 69 Popovača	k.o. Potok	1021	Traži se proširenje građevinskog područja naselja	PRIJEDLOG SE PRIHVAĆA
P-87	Tino Leleković			Traži se izvlaštenje i zabrana poljoprivrednih radova	NIJE PREDMET PROSTORNOG PLANA

Oznaka	Podnositelj prijedloga	Naselje / k.o.	k.č.	Sažetak prijedloga	Odgovor izrađivača plana
	HAZU Ante Kovačića 5, Zagreb			u zoni arheološkog nalazišta	Pitanje izvlaštenja odnosno rješavanja imovinsko-pravnih odnosa nije predmet prostornog plana. Arheološka nalazišta se u PPUG Popovača štite standardnim odredbama u tekstualnom dijelu plana koje su usaglašene sa uvjetima nadležnog Konzervatorskog odjela.

GRAD POPOVAČA
VI. IZMJENE I DOPUNE
PROSTORNOG PLANA UREĐENJA
GRADA POPOVAČE

II.

OBVEZNI PRILOZI

II.2.

SAŽETAK STRATEŠKE STUDIJE

<p>STRATEŠKA STUDIJA UTJECAJA NA OKOLIŠ</p>	<p>IRES EKOLOGIJA d.o.o. za zaštitu prirode i okoliša Prilaz baruna Filipovića 21 10000 Zagreb OIB: 84310268229 Tel: +385 1 3717 317 www.ires-ekologija.hr</p> 
<p>VI Izmjene i dopune Prostornog plana uređenja Grada Popovače</p>	<p>Nositelj plana: Grad Popovača Trg grofova Erdödyja 5 44317 Popovača OIB 73945204941</p> 



Zagreb, studeni 2014

NOSITELJ ZAHVATA: Upravni odjel za komunalni sustav i prostorno planiranje Grada Popovača
Trg grofova Erdödyja 5, 44317 Popovača

IZRAĐIVAČI STUDIJE: Ires ekologija d.o.o. za zaštitu prirode i okoliša
Prilaz Baruna Filipovića 21, 10000 Zagreb

VODITELJ STUDIJE: Mirko Mesarić, dipl. ing. biologije






KOORDINATOR STUDIJE: Dr.sc. Toni Safner




STRUČNI TIM:

AUTOR/ICA:	SASTAVNICA
<i>Ires ekologija d.o.o.</i>	
Jelena Likić, prof. biologije	Uvod; Međunarodne i nacionalne direktive, strategije, planovi i programi; Prostorni planovi; Prirodna baština; Turizam; Zdravlje ljudi i kvaliteta života; Onečišćenje tla, vode i zraka; Okolišne značajke područja na koja provedba Programa može utjecati; Socioekonomske značajke; Poplave; Međunarodni ugovori i sporazumi; Utjecaji; Mjere; Mišljenja tijela; Rad na preostalim dijelovima
Dr. sc. Toni Safner	
Petra Peleš, mag. oecol. et prot. nat. mag. ing. agr.	
Marko Doboš, mag. oecol. et prot. nat	
Boris Božić, mag. oecol. et prot. nat.	
Mr. sc. Marijan Gredelj	
Mirko Mesarić, dipl. ing. biologije	

Vanjski suradnici		
Maja Bilušić, mag.ing.arch.		Kulturno povijesna baština
Ivana Gašparović, mag.ing.prosp.arch.		Krajobrazna obilježja
Ivan Tolić, mag. ing. prosp. arch.		Krajobrazna obilježja

ODGOVORNA OSOBA
IZRAĐIVAČA

Ires ekologija d.o.o.
Mr. sc. Marijan Gredelj


ires ekologija d.o.o.
za zaštitu prirode i okoliša
Prilaz baruna Filipovića 21
10000 Zagreb

Zagreb, studeni 2014.

13 Sažetak

13.1 Uvod

Strateška procjena je postupak kojim se procjenjuju vjerojatno značajni utjecaji na okoliš koji mogu nastati provedbom strategije, plana i programa. Ovaj postupak uključuje određivanje sadržaja strateške studije, izradu strateške studije i ocjenu cjelovitosti i stručne utemeljenosti strateške studije, osobito u vezi s varijantnim rješenjima plana i programa, postupak davanja mišljenja povjerenstva, postupak davanja mišljenja tijela i/ili osoba određenih posebnim propisima te mišljenja tijela jedinica lokalne, odnosno područne (regionalne) samouprave i drugih tijela, rezultate prekograničnih konzultacija, ako su bile obvezne sukladno zakonu, informiranje i sudjelovanje javnosti, postupak davanja mišljenja ministarstva nadležnog za poslove zaštite okoliša te postupak izvješćivanja nakon donošenja plana ili programa.

Strateška studija je stručna podloga koja se prilaže uz plan i program i obuhvaća sve potrebne podatke, obrazloženja i opise u tekstualnom i grafičkom obliku. Strateškom studijom se određuju, opisuju i procjenjuju vjerojatno značajni utjecaji na okoliš koji mogu nastati provedbom plana ili programa uključujući varijantna rješenja koja uzimaju u obzir ciljeve i obuhvat plana i programa.

U ovoj strateškoj studiji analizirane su VI. Izmjene i dopune Prostornog plana uređenja Grada Popovače.

Na temelju članka 86. stavak 3. Zakona o prostornom uređenju ("Narodne novine" broj 153/2013.) i članka 17 Statuta Grada Popovače („Službene novine Grada Popovače“, broj 4/09., 2/2013. i 4/2013.), Gradsko vijeće Grada Popovače je na sjednici održanoj 05.03.2014. donijelo Odluku o izradi VI. Izmjena i dopuna Prostornog plana uređenja Grada Popovača.

Razlozi za donošenje utvrđeni su u Odluci, te obuhvaćaju:

- ozakonjenje nezakonito izgrađenih zgrada u područjima koje su zaštićena prema Zakonu o zaštiti prirode, prvenstveno u obuhvatu Regionalnog parka Moslavačka gora-proširenje građevinskog područja prema pojedinačnim zahtjevima i podnesenim zahtjevima za ozakonjenje po posebnom propisu
- proširenje ostalih građevinskih područja prema pojedinačnim zahtjevima ovisno o mogućnostima
- odrediti obuhvat urbanističkih planova uređenja koji se donose u građevinskom području naselja i izdvojenom građevinskom području izvan naselja , i to zonu Mišička III.
- utvrditi smjernice za izradu urbanističkih planova uređenja koji se donose za građevinska područja i izdvojena građevinska područja naselja, i to za proširenje gospodarsko – proizvodne zone Mišička III, površine 43,79 ha.
- redefiniranje zone T3 i T5 koja se odnosi na naselje Osekovo, te proširenje zone T5 (INFO CENTAR LONJSKO POLJE) Osekovo, prema zahtjevu javne ustanove Lonjsko polje
- izmjenu provedbenih odredbi PPUG Popovača i izmjenu provedbenih odredbi koje se odnose na obvezu izrade DPU-a
- utvrditi lokacije za građevine i postrojenja za gospodarenjem otpadom
- redefiniranje odredbi za izradu detaljnih planova uređenja
- drugi, manji zahvati, korekcije Plana prema pojedinačnim zahtjevima građana
- usklađenje ID PPUGP u grafičkom dijelu sa Zakonom o prostornom uređenju (NN 153/2013.).

Među navedenim razlozima donošenja Izmjena i dopuna identificirani su ciljevi koja zbog svoje prirode mogu utjecati na okoliš, te su oni obrađeni u kasnijim poglavljima ove Studije. Ciljevi odabrani za analizu su:

- ozakonjenje nezakonito izgrađenih zgrada u područjima koje su zaštićena prema Zakonu o zaštiti prirode, prvenstveno u obuhvatu Regionalnog parka Moslavačka gora-proširenje građevinskog područja prema pojedinačnim zahtjevima i podnesenim zahtjevima za ozakonjenje po posebnom propisu
- proširenje ostalih građevinskih područja prema pojedinačnim zahtjevima ovisno o mogućnostima
- redefiniranje zone T3 i T5 koja se odnosi na naselje Osekovo, te proširenje zone T5 (INFO CENTAR LONJSKO POLJE) Osekovo, prema zahtjevu javne ustanove Lonjsko polje
- utvrditi lokacije za građevine i postrojenja za gospodarenjem otpadom.

Za ostale razloge je tijekom postupka definiranja sadržaja Strateške studije procijenjeno da ne postoji opravdana mogućnost njihovog negativnog utjecaja na okoliš.

13.2 Okolišne značajke područja na koja provedba korištenja Plana može utjecati

S obzirom na karakter planiranih aktivnosti može se očekivati utjecaje na sljedeće sastavnice okoliša:

13.2.1. Biološka i geološka raznolikost

Prenamjena zemljišta kako bi se omogućila legalizacija nelegalno izgrađenih zgrada ne uključuje nikakve nove aktivnosti u prostoru, pa se ne očekuje negativan utjecaj na bioraznolikost.

Gospodarenje otpadom unutar postojećih gospodarskih zona je aktivnost koja, ukoliko se obavlja prema propisima i uz potrebne dozvole, ne bi trebala značajno negativno utjecati na bioraznolikost.

Predviđene lokacije za reciklažna dvorišta se nalaze na urbaniziranim područjima koja su već pod visokim utjecajem ljudske djelatnosti, pa se ne očekuje njihov negativan utjecaj na bioraznolikost.

Jedini analizirani zahvat u planiranim VI ID PPUG Popovača koji uključuje planiranje i izgradnju novih objekata izvan urbaniziranih područja je redefiniranje turističkih zona u naselju Osekovo. Predviđena lokacija se nalazi unutar Parka prirode Lonjsko polje, i unutar NATURA 2000 područja, pa je moguć njegov negativan utjecaj na staništa na kojima se planira i na ciljeve očuvanja NATURA 2000. Ovaj utjecaj analiziran je u Strateškoj studiji.

13.2.2. Krajobrazna obilježja

Prenamjena zemljišta kako bi se omogućila legalizacija nelegalno izgrađenih zgrada odnosi se na već izgrađene zgrade. Iako postoji mogućnost da neke od tih zgrada negativno utječu na krajobrazna obilježja, sama planirana prenamjena neće stvoriti dodatne utjecaje. Prenamjena zemljišta preduvjet je za pokretanje procesa legalizacije tih građevina, tijekom kojega se za svaku od njih treba utvrditi odgovara li propisanim gabaritima i uvjetima gradnje.

Gospodarenje otpadom unutar postojećih gospodarskih zona je aktivnost koja će se odvijati unutar već definiranih ili postojećih zona koje su pod jakim antropogenim utjecajem, pa se radi toga ne očekuje negativan utjecaj na krajobrazna obilježja.

Predviđene lokacije za reciklažna dvorišta se nalaze na urbaniziranim područjima koja su već pod visokim utjecajem ljudske djelatnosti, no predstavljaju novu aktivnost, pa je moguć njihov negativan utjecaj na krajobraz.

Redefiniranje turističkih zona u naselju Osekovo predviđa izgradnju novih objekata izvan urbaniziranih područja, pa je moguć negativan utjecaj ovog planiranog zahvata na krajobrazna obilježja. Ovaj utjecaj analiziran je u Strateškoj studiji.

13.2.3. Kulturno-povijesna baština

Prenamjena zemljišta u cilju legalizacije nelegalno izgrađenih zgrada odnosi se na već izgrađene zgrade. Iako postoji mogućnost da neke od tih zgrada negativno utječu na kulturno povijesnu baštinu, planirana prenamjena neće stvoriti dodatne utjecaje. Prenamjena zemljišta preduvjet je za pokretanje procesa legalizacije tih građevina, tijekom kojega se za svaku od njih treba utvrditi odgovara li propisanim gabaritima i uvjetima gradnje.

Gospodarenje otpadom unutar postojećih gospodarskih zona je aktivnost koja će se odvijati unutar već definiranih ili izgrađenih zona, pa se zbog toga ne očekuje negativan utjecaj na kulturnu baštinu.

Predviđene lokacije za reciklažna dvorišta nalaze se u građevnim područjima naselja i nisu u blizini zaštićenih i evidentiranih kulturnih dobara, stoga se ne očekuje njihov značajan utjecaj.

Redefiniranje turističkih zona u naselju Osekovo predviđa izgradnju novih objekata izvan građevnog područja naselja. Turističke zone nalaze se u području u kojemu se nalazi veliki broj zaštićenih i evidentiranih kulturnih dobara, posebno arheološke baštine pa je stoga moguć negativan utjecaj ovog zahvata na kulturno-povijesnu baštinu. Ovaj utjecaj analiziran je u Strateškoj studiji.

13.2.4. Gospodarske značajke

Tijekom konzultacija o sadržaju Strateške studije, kao i u zaprimljenom mišljenju Ministarstva poljoprivrede, Uprava šumarstva, lovstva i drvne industrije, pretpostavljen je moguć negativan utjecaj VI ID PPUG Popovače na šume i šumarstvo. Analizom parcela na kojima se nalaze nelegalno izgrađene građevine ustanovljeno je da se one ne nalaze na području državnih šuma, pa se radi toga ovaj utjecaj u Strateškoj studiji više ne analizira.

Od ostalih gospodarskih značajki, u studiji je obrađen utjecaj na turizam.

Ne očekuje se utjecaj prenamjene zemljišta na turizam.

Ne očekuje se utjecaj dopuštanja gospodarenja otpadom unutar postojećih gospodarskih zona na turizam.

Ne očekuje se utjecaj predloženih lokacija za reciklažna dvorišta na turizam.

Redefiniranje turističkih zona u naselju Osekovo predviđa izgradnju novih turističkih kapaciteta (EKO kamp) i sadržaja (Info centar Lonjsko polje) koji mogu imati jak pozitivan utjecaj na turizam, pa je ovaj utjecaj obrađen u Strateškoj studiji.

13.2.5. Postojeći i planirani sustavi obrane od poplava

Neke od lokacija postojećih industrijskih zona i lokacija predloženih za reciklažna dvorišta nalaze se unutar ili u blizini područja potencijalno ugroženog poplavama, pa je ovaj utjecaj obrađen u Strateškoj studiji.

13.2.6. Gospodarenje otpadom

Očekuje se da će aktivnost obavljanja djelatnosti gospodarenja otpadom unutar postojećih gospodarskih zona i definiranje lokacija za reciklažna dvorišta pozitivno utjecati na gospodarenje otpadom na području Grada Popovače, pa se radi toga ovaj utjecaj obrađuje u Strateškoj studiji.

13.2.7. Socioekonomske značajke

Redefiniranje turističkih zona na području naselja Osekovo može pozitivno utjecati na razvoj socioekonomskih značajki na području Grada Popovače, pa se radi toga ovaj utjecaj obrađuje u Strateškoj studiji.

13.2.8. Zdravlje ljudi

Očekuje se da će unošenje mogućnosti obavljanja djelatnosti gospodarenja otpadom unutar postojećih gospodarskih zona i definiranje lokacija za reciklažna dvorišta imati utjecaj na zdravlje ljudi na području Grada Popovače, pa se radi toga ovaj utjecaj obrađuje u Strateškoj studiji.

13.2.9. Tlo, voda i zrak

Očekuje se da će unošenje mogućnosti obavljanja djelatnosti gospodarenja otpadom unutar postojećih gospodarskih zona i definiranje lokacija za reciklažna dvorišta imati utjecaj na kakvoću tla, vode i zraka na području Grada Popovače, pa se radi toga ovaj utjecaj obrađuje u Strateškoj studiji.

13.3 Postojeći okolišni problemi koji su važni za Plan

Jedan od razloga za donošenje VI ID PPUG Popovače je ozakonjenje nezakonito izgrađenih zgrada u područjima koja su zaštićena prema Zakonu o zaštiti prirode, prvenstveno u obuhvatu Regionalnog parka Moslavačka gora – proširenje građevinskog područja prema pojedinačnim zahtjevima i podnesenim zahtjevima za ozakonjenje po posebnom propisu.

Ovim zahtjevom obuhvaćene su uglavnom zgrade koje su izgrađene kao klijeti ili vikend kuće, izvan građevinskih područja, prije proglašenja Regionalnog parka Moslavačka gora. Članak 6 Zakona o postupanju sa nezakonito izgrađenim zgradama (NN 86/12, 143/13) ne dopušta ozakonjenje nezakonito izgrađenih zgrada koje se nalaze na području koje je prostornim planom uređenja grada određeno kao: površina izvan građevinskog područja u regionalnom parku.

Kako bi se omogućilo ozakonjenje ovih, već izgrađenih zgrada, na način da se ne naruši tradicijski izgled i struktura naselja i zadrži „točkastost“ izgradnje bez urbanih obilježja, ovim Izmjenama i dopunama se predlaže definiranje nove kategorije namjene prostora sa strožim uvjetima izgradnje nego u postojećim urbanim građevinskim zonama, a njima bi obuhvaćene zgrade za koje su podneseni zahtjevi, ali i one koje su identificirane kao izgrađene na orto-foto snimkama iz vremena prije proglašenja Regionalnog parka Moslavačka gora. Prihvaćanje

plana, odnosno definiranje nove kategorije namjene prostora bilo bi nužan korak, koji prethodi procesu ozakonjenja koji bi se propisanom procedurom proveo pojedinačno za svaku zgradu za koju se podnese zahtjev.

Kako je u ranijim poglavljima navedeno, područje Grada Popovače karakteriziraju relativno dobro očuvani prirodni i kultivirani krajobrazi koji čine temelj očuvanja prostornog i kulturnog identiteta Grada. Naspram mnogobrojne i raznovrsne graditeljske i prirodne baštine posebno se ističe područje regionalnog parka Moslavačka gora i parka prirode Lonjsko polje koje je dio Ekološke mreže te močvarno područje od međunarodne važnosti prema Ramsarskoj konvenciji. Sukladno budućem razvoju Grada takvim prostorima prijete mogućnost daljnje degradacije uslijed razvoja ljudske djelatnosti i širenja zone antropogenog utjecaja. Mjestimična pojava degradiranih krajobrazova evidentiranih putem prostorno-planske dokumentacije već ukazuju na taj problem na koji treba pravovremeno reagirati kako bi se sačuvala izvornost prostora u smislu neposrednog autentičnog okruženja, širih prostornih vrijednosti i cjelovitog značaja. Stoga je vrlo važno razvijati prostor kroz kvalitetan suživot prirodnih i antropogenih struktura i iznimnih vrijednosti koje se međusobno isprepliću i uvjetuju.

Na području Lonjskog polja, uz godinama prisutnu depopulaciju, koja opasno prijete opstanku nekih naselja, prisutan je i preobražaj uzrokovan postupnom urbanizacijom, što se napose odnosi na naselja u blizini većih središta razvoja. Tu preobrazbu karakterizira posvemašna destrukcija s potpunim gubitkom povijesnoga identiteta.

Negativni antropogeni utjecaji na području regionalnog parka Moslavačka gora očituju se kroz lokacijski neprikladnu gradnju na kontaktu šume i nižih brežuljaka te na krajobrazno istaknutim lokacijama. Potrebno je, dokumentima prostornog uređenja (posebice prostornim planom budućeg regionalnog parka "Moslavačka gora") definirati zone i uvjete gradnje unutar zaštićenog područja, s naglaskom na važnost očuvanja tradicionalne arhitekture i korištenja tradicionalnih materijala (npr. drvo).

Naselje Stružec kao i susjedno naselje Zapolic smješteni su na samom rubu retencije Lonjsko polje te su njihovi dijelovi Lonjskog polja i okolno zemljište često izloženi plavljenju pri aktiviranju retencionog prostora.

Zbog nedovršenosti sustava obrane od poplava, visoka voda uvlači se u kanal Obžev i visoko područje podno sela Zapolic. Potok Obžev je regulacionim radovima na potoku Vlahnička uzvodno odsječen lijevom nasipom, te mu je jedina funkcija odvodnja površina uz naselje Stružec, Zapolic i Donju Jelensku. Slaba mjesta kojima treba obratiti pozornost su donji dio naselja Stružec (ulica Varoš) od državne ceste D-45 do kraja sela i niži dijelovi sela Zapolic.

Lijevi nasip Vlahničke nije dovršen pa plavi lijevo zaobalje sela Donja Jelenska, Zapolic i Stružec.

Kao slaba mjesta u sustavu obrane od poplava navedena su:

- Rijeka Sava, dionica D.9.1. nadvišenje lijevog nasipa u Dubrovčaku dužine cca 1600 m (projekt u izradi);
- Zaštita naselja Donja Jelenska, Zapolic i Stružec od uspornih voda Lonjskog polja i bujičnog vodotoka Vlahnička s pritocima, dionica D.9.24. (projekt u izradi);
- Zaštita državne ceste Popovača-Sisak. Potrebno je izvršiti nadvišenje ceste kroz retenciju Lonjsko polje;
- Dovršetak projekta novelacije bujičnog vodotoka Kutinica u Kutini dionica D.9.19. i nastavak radova na projektu akumulacije Polojec;

- Sjeverni nasip retencije Lonjsko polje Repušnica- Gračnica. dionica D.9.21; Potrebno je riješiti obranu autoceste od brdskih bujičnih voda koje se akumuliraju uz autocestu od stacionaže 101.-103. km;
- Rijeka Ilova D.9.2.-D.9.9. Redovito dolazi do plavljenja šireg pojasa na potezu od županijske prometnice Međurić-Veliko Vukovje, a kod vodostaja viših od 500 cm zatvara se cjelokupni promet. Nizvodno prema Banovoj Jarugi vodotok je nereguliran, nema zaštitnih nasipa i redovito dolazi do izljevanja iz korita;
- Nizvodno od autoceste Ilova nije regulirana, voda se izljeva iz korita, a kod uspora od retencije Lonjskog polja poplavljen je pojas uz južnu i sjevernu stranu autoceste. Ova problematika parcijalno je obrađena u Idejnom projektu rješenja Zaštite od poplava autoceste na dionici rijeke Ilove do potoka Kutinice (2008.g.).Zaštita naselja Donja Jelenska, Zapolic i Stružec od uspornih voda Lonjskog polja i bujičnog vodotoka Vlahnička s pritocima, dionica D.9.24. (projekt u izradi);
- Za zaštitu državne ceste Popovača-Sisak potrebno je izvršiti nadvišenje ceste kroz retenciju Lonjsko polje.

13.4 Utjecaj Plana na okoliš

13.4.1 Utjecaj na biološku raznolikost

13.4.1.1 Ugrožene i strogo zaštićene vrste

Kako su svi zahvati planirani ovim Izmjjenama i dopunama planiraju u zonama visokog antropogenog utjecaja, ili se radi o već postojećim objektima, ne očekuje se njihov utjecaj na ugrožene i strogo zaštićene vrste.

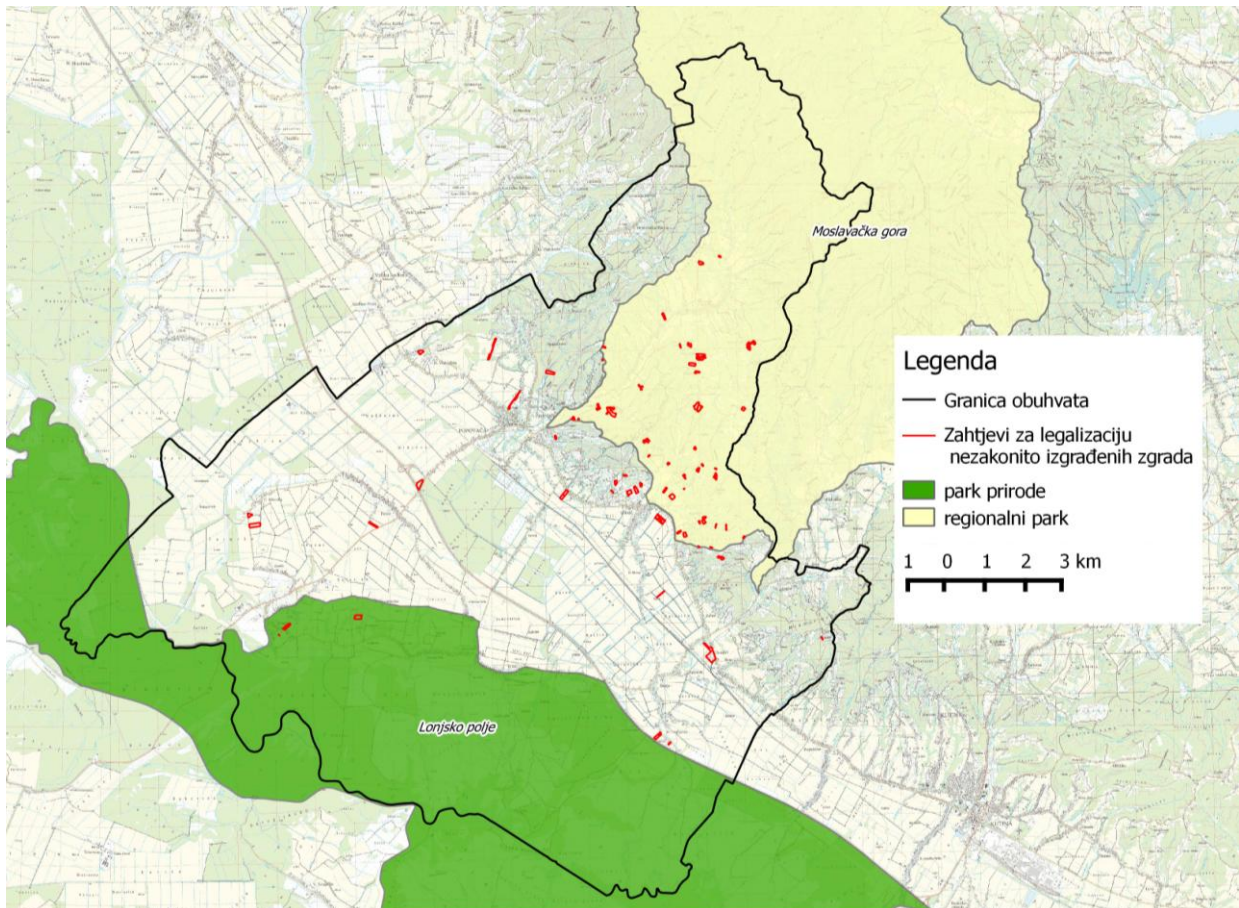
13.4.1.2 Zaštićena područja

Dio nelegalno izgrađenih zgrada koje se nalaze na parcelama za koje je ovim Izmjjenama i dopunama zatražena prenamjena nalazi se unutar Regionalnog parka Moslavačka gora (Slika 7.1). One su izgrađene kao vikend kuće ili klijeti prije proglašenja Regionalnog parka 2011, i bile su sastavni dio područja prilikom njegovog proglašenja. Kako su, prema članku 3. Uredbe o proglašenju Regionalnog parka Moslavačka gora u Regionalnom parku dopuštene su gospodarske i druge djelatnosti i radnje u skladu s posebnim propisima, a kojima se ne ugrožavaju njegove bitne značajke i uloga, procjenjuje se da su navedene zgrade u skladu s ovim člankom. Sama prenamjena zemljišta neće utjecati na ovo zaštićeno područje, a omogućiti će pokretanje procesa legalizacije tijekom kojega će biti moguće ne odobriti legalizaciju za one zgrade za koje se procijeni da ne odgovaraju propisima.

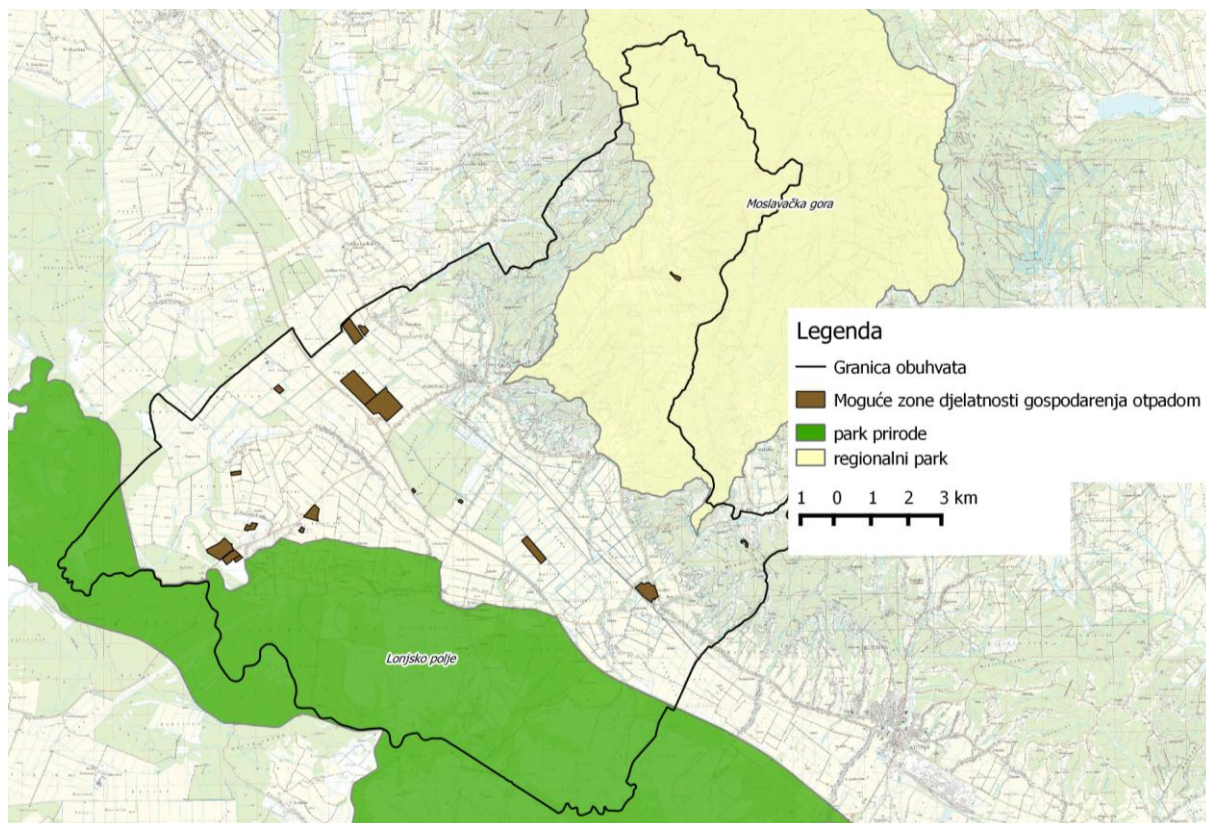
Unutar regionalnog parka se nalazi i jedna postojeća industrijska zona (Slika 13.2), koja je među zonama u kojima se ovim Izmjjenama i dopunama dozvoljava aktivnost gospodarenja otpadom. Potencijalni negativni utjecaji ovakve aktivnosti na Regionalni park mogući su ukoliko će se raditi o opasnom otpadu, i potrebno ih je procijeniti prilikom procesa izdavanja dozvole za gospodarenje otpadom na toj lokaciji, ukoliko takva dozvola bude zatražena.

Unutar Parka prirode Lonjsko polje su tri nelegalno izgrađene zgrade koje se nalaze na parcelama za koje je ovim Izmjjenama i dopunama zatražena prenamjena (Slika 13.1). Ove zgrade nalaze se na urbaniziranom dijelu Parka prirode, unutar naselja, tako da se prenamjenom zemljišta na kojem se one nalaze ne očekuje negativan utjecaj na zaštićeno područje.

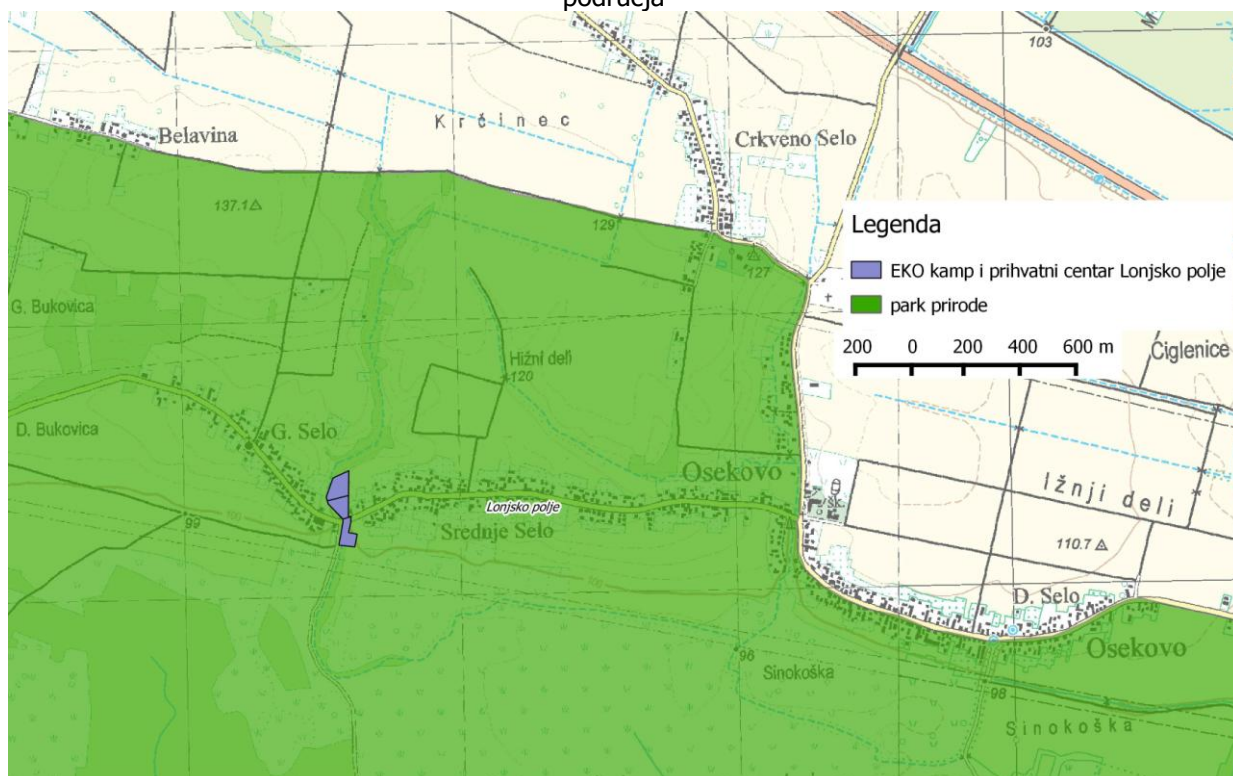
Planirane turističke zone u naselju Osekovo nalaze se unutar Parka prirode Lonjsko polje (Slika 13.3). Predložena lokacija nalazi se u sklopu naselja, u području pod jakim antropogenim utjecajem, pa se radi toga ne očekuje njezin negativan utjecaj na zaštićeno područje. Planirane turističke zone trebale bi imati kapacitet od 100 mjesta, što može povećati broj turista u Parku prirode, no kako je turizam jedna od organiziranih djelatnosti u Parku, ne očekuje se da bi planirano povećanje broja posjetioca moglo imati negativan utjecaj na ovo zaštićeno područje.



Slika 13.1. Kartografski prikaz zahtjeva za legalizaciju nezakonito izgrađenih zgrada u odnosu na zaštićena područja



Slika 13.2. Kartografski prikaz mogućih zona djelatnosti gospodarenja otpadom u odnosu na zaštićena područja



Slika 13.3. Kartografski prikaz turističkih zona u naselju Osekovo u odnosu na zaštićena područja

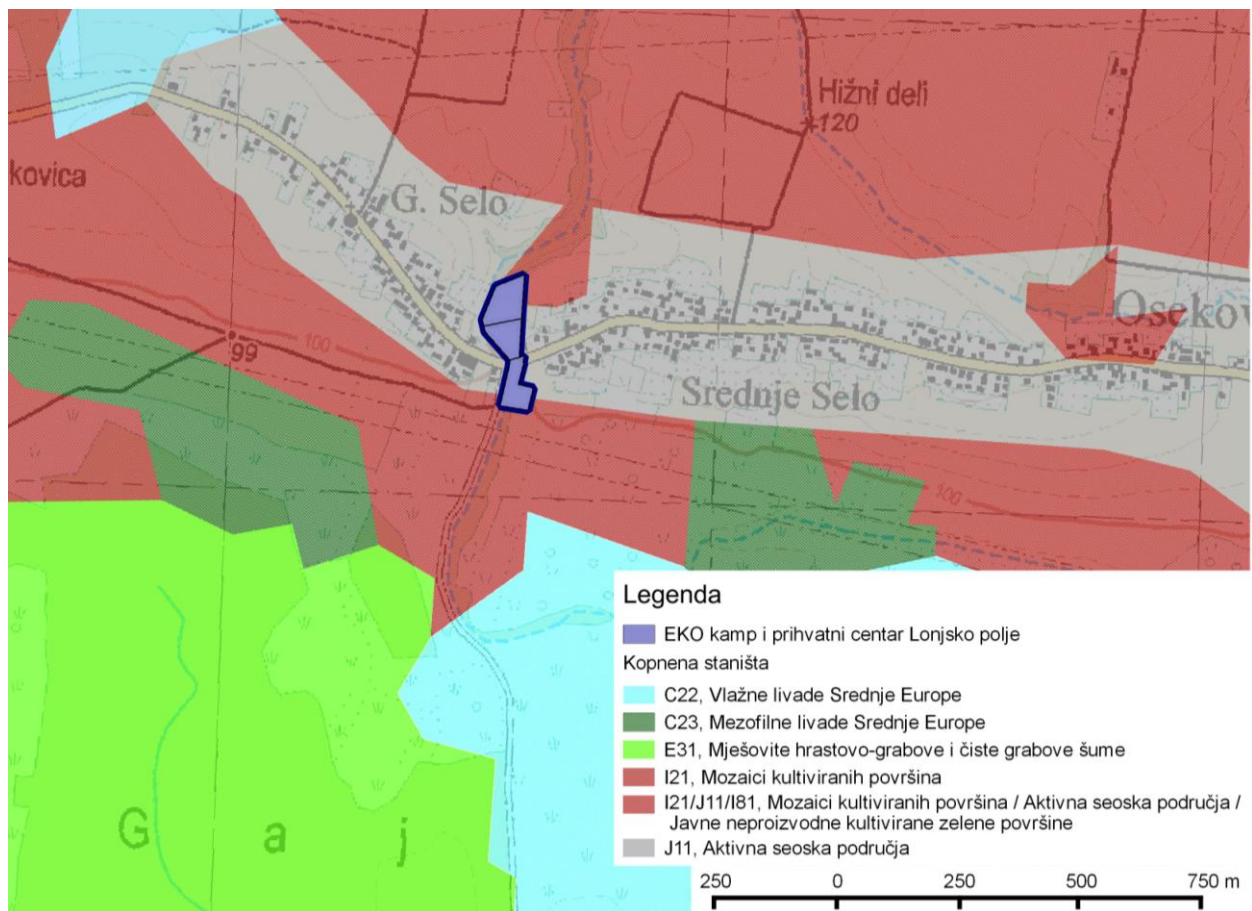
13.4.1.3 Područja predložena za zaštitu

Predviđeni zahvati i djelatnosti ne nalaze se u blizini područja predloženih za zaštitu, pa se ne očekuje negativan utjecaj na njih.

13.4.1.4 Staništa i vegetacija

Svi planirani zahvati i aktivnosti, osim turističkih zona u u naselju Osekovo, se nalaze na već antropogeniziranim staništima, unutar naselja ili industrijskih i gospodarskih zona, pa se ne očekuje njihov negativan utjecaj na staništa i vegetaciju.

Planirane turističke zone u naselju Osekovo se nalaze na staništima klasificiranim kao Aktivna seoska područja i mozaici kultiviranih površina (Slika 13.4), unutar antropogenizirane zone naselja. Obilaskom lokacije ustanovljeno je da karta staništa odgovara stanju na terenu (Slika 13.5 - Slika 13.7). Radi svega navedenog, ne očekuje se negativan utjecaj planiranih turističkih zona na staništa i vegetaciju.



Slika 13.4. Kartografski prikaz staništa u području planiranog EKO kampa i prihvatnog centra Lonjsko polje



Slika 13.5. Stanje na parceli predviđenoj za turističku zonu u naselju Osekovo na dan 29.05.2014. Pogled prema jugoistoku. (Izvor: IRES ekologija)



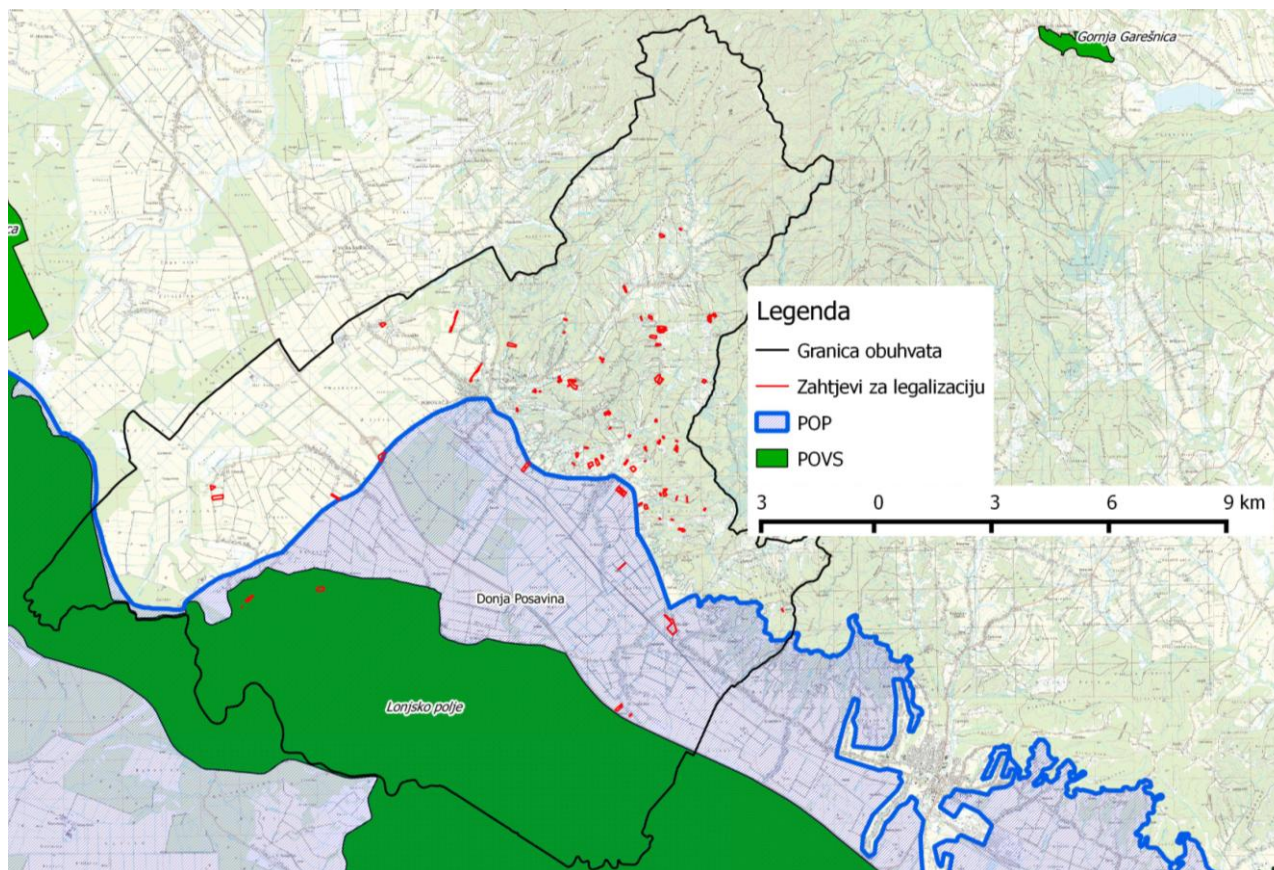
Slika 13.6. Stanje na parceli predviđenoj za turističku zonu u naselju Osekovo na dan 29.05.2014. Pogled prema zapadu. (Izvor: IRES ekologija)



Slika 13.7. Stanje na parceli predviđenoj za turističku zonu u naselju Osekovo na dan 29.05.2014. Pogled prema sjeveru. (Izvor: IRES ekologija)

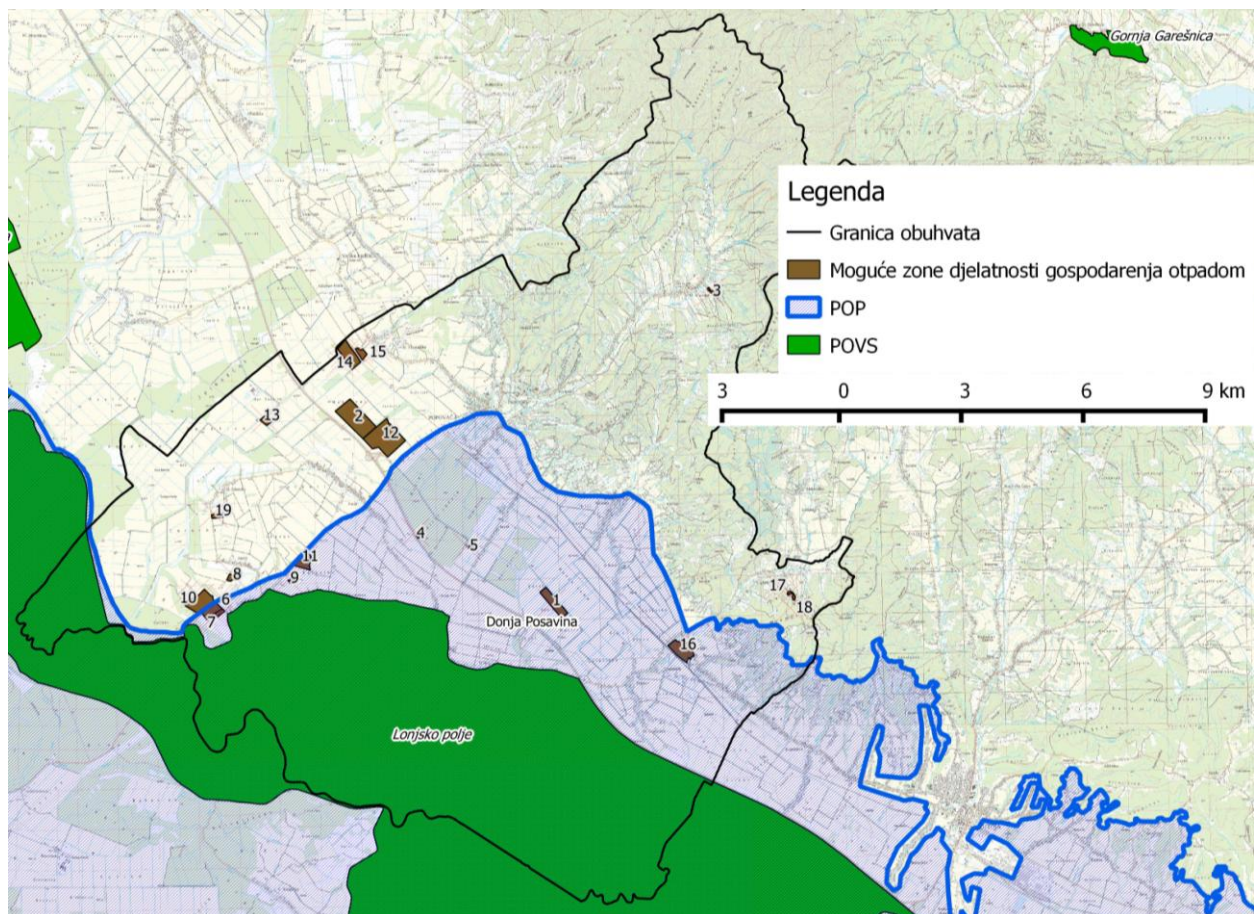
13.4.1.5 Ekološka mreža NATURA 2000

Definiranje novih zona namjene prostora, u svrhu ozakonjenja nezakonito izgrađenih zgrada izvan građevinskih područja neće imati negativnih utjecaja na ciljeve očuvanja u NATURA 2000 područjima (Slika 13.8) u kojima se dio tih zgrada nalazi (Lonjsko polje i Donja Posavina). Ove zgrade sastavni su dio naselja i izgrađene su prije proglašenja regionalnog parka (što je vidljivo na orto foto karti iz 2011 godine). Karakterizira ih točkasta izgradnja, tipična za regiju, koja bi se predloženim Izmjenama i dopunama zadržala. Novi tip namjene prostora koji se predlaže za ove parcele ima strože uvjete izgradnje od postojećih građevinskih zona, i ne podupire aglomeraciju čestica u strukture koje bi doprinijele urbanizaciji prostora. Ovim prijedlogom ne bi došlo do nove izgradnje na područjima Ekološke mreže, niti do drugih djelatnosti definiranih kao prijetnje i pritisci za ova NATURA 2000 područja. Svaka od nezakonito izgrađenih zgrada koja podnese zahtjev za ozakonjenje morati će, ukoliko se predložene Izmjene i dopune prihvate, proći standardizirani proces prema propisima, tijekom kojega će se procijeniti i njihova prihvatljivost za okoliš u kojem su izgrađene.



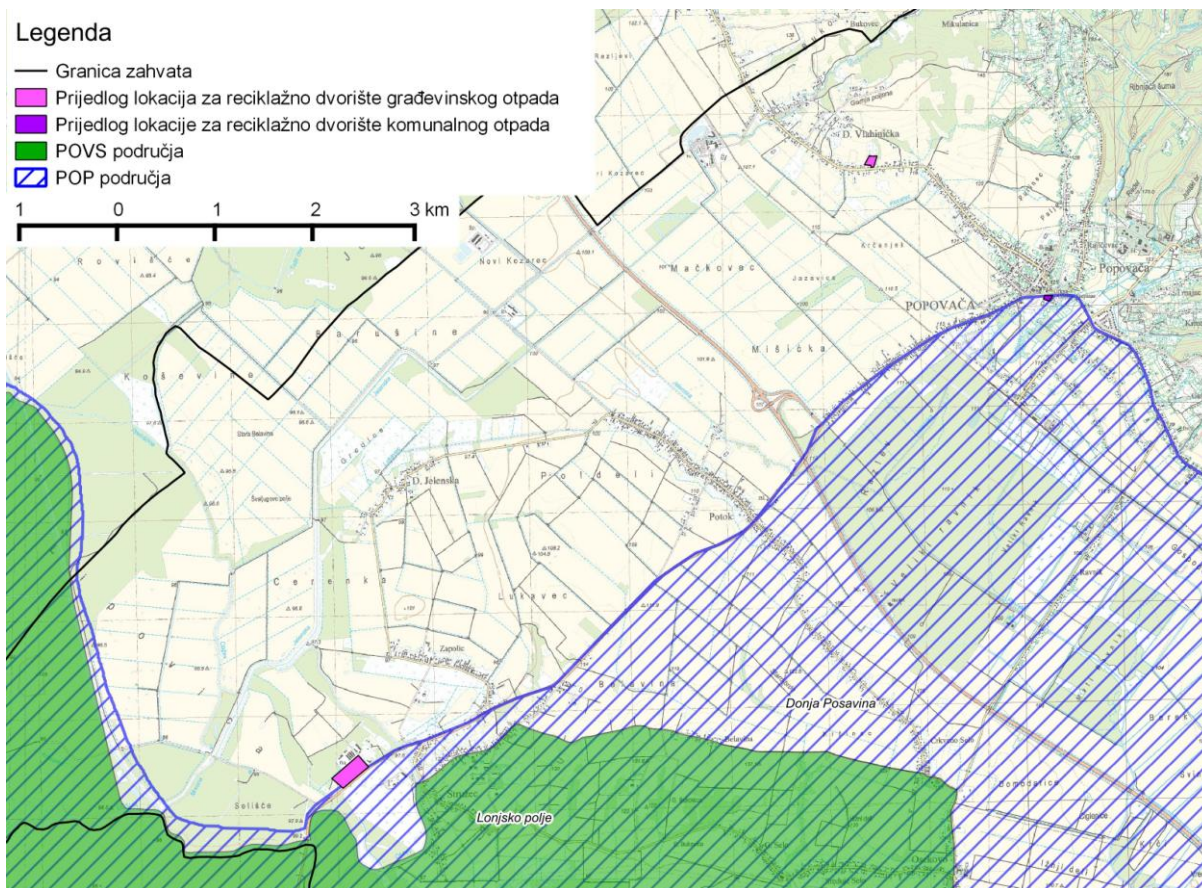
Slika 13.8. Kartografski prikaz podnesenih zahtjeva za legalizaciju nezakonito izgrađenih zgrada u odnosu na NATURA 2000 područja

Građevine i postrojenja za gospodarenje otpadom koje se predviđaju ovim Izmjenama i dopunama odnose se na privremeno skladištenje otpada na mjestu nastanka (odlagališta trebaju biti regulirana Županijskim prostornim planom). Ovim izmjenama i dopunama predlaže se prostornim planom omogućiti dodatnu aktivnost gospodarenja otpadom u industrijskim zonama gdje se otpad već privremeno odlaže. Kako Prostornim planom PP Lonjsko polje na prostoru Parka nije dozvoljeno planiranje građevina za skladištenje, odlaganje i obradu otpada (komunalnog i tehnološkog), niti se unutar granica obuhvata Parka planiraju građevine za obradu, skladištenje i odlaganje neopasnog otpada, industrijske zone na području Parka nisu obuhvaćene ovim prijedlogom. Osam zona predloženih kao lokacije za gospodarenje otpadom (označene brojevima 1,4,5,6,7,9,11,16 na slici Slika 13.9), nalaze se u NATURA 2000 području HR1000004 Donja Posavina. Gospodarenje otpadom nije navedeno kao prijetnja ili pritisak za ovo područje (Tablica 13.2). Radi svega navedenog, ne očekuju se negativni utjecaji na ciljeve očuvanja NATURA 2000 područja u kojima se predložene lokacije nalaze.



Slika 13.9. Kartografski prikaz mogućih zona djelatnosti gospodarenja otpadom u odnosu na NATURA 2000 područja

Sve predložene lokacije za reciklažna dvorišta nalaze se na urbaniziranim parcelama sa već izgrađenim dijelovima. Jedna od predloženih lokacija za reciklažno dvorište građevinskog otpada (bivša farma „Vajda“) i jedina lokacija predložena za reciklažno dvorište komunalnog otpada nalaze se unutar NATURA 2000 područja HR1000004 Donja Posavina (Slika 13.10). Kako se predložene lokacije nalaze na urbaniziranim parcelama, a reciklažna dvorišta se ne nalaze na popisu prijetnji i pritisaka za ovo NATURA 2000 područje (Tablica 13.2)., ne očekuje se negativan utjecaj ovog dijela Izmjena i dopuna na NATURA 2000 područja i ciljeve očuvanja.



Slika 13.10. Kartografski prikaz predloženih lokacija za reciklažna dvorišta građevinskog i komunalnog otpada u odnosu na NATURA 2000 područja

Predloženo redefiniranje zona na području naselja Osekovo, i povećanje površine planiranog EKO kampa nalazi se na površinama predviđenim za turističke aktivnosti (kamp), koje su u sastavu naselja, pa time neće doći do novih utjecaja na ciljeve očuvanja NATURA područja Lonjsko polje i Donja Posavina unutar kojih se ove zone nalaze (Slika 13.11). Na planiranim lokacijama ne nalaze se staništa niti vrste ciljevi očuvanja NATURA 2000, već se radi o zapuštenim okućnicama i poljoprivrednim površinama (Slika 13.5 - Slika 13.7). Redefiniranje ovih zona u skladu je sa Prostornim planom PP Lonjsko polje. Iako su „druge ljudske aktivnosti“ u tablici Tablica 13.1 definirane kao pritisak za NATURA 2000 područje HR2000416 Lonjsko polje, intenzitet ovakvog tipa pritiska je naveden kao nizak.



Slika 13.11. Kartografski prikaz turističkih zona u naselju Osekovo u odnosu na NATURA 2000 područja

Tablica 13.1. Prijetnje, pritisci i aktivnosti koje utječu na HR2000416 Lonjsko polje (izvor: Natura 2000 Standard Data Form).

Opis	Karakteristika	Rang
Napuštanje tradicionalnog napasivanja	Negativan	Srednji
Istraživanje i ekstrakcija nafte ili plina	Negativan	Srednji
Cestovni sustavi i autoceste	Negativan	Srednji
Servisne linije	Negativan	Nizak
Urbanizirana područja, ljudsko stanovanje	Negativan	Srednji
Industrijske ili trgovačke zone	Negativan	Visok
Odlaganje kućnog ili otpada izletnika	Negativan	Srednji

Ribolov i iskorištavanje vodenih resursa	Negativan	Srednji
Druge ljudske aktivnosti	Negativan	Nizak
Invazivne vrste	Negativan	Visok
Promjene hidroloških uvjeta izazvane ljudskim djelatnostima	Negativan	Visok

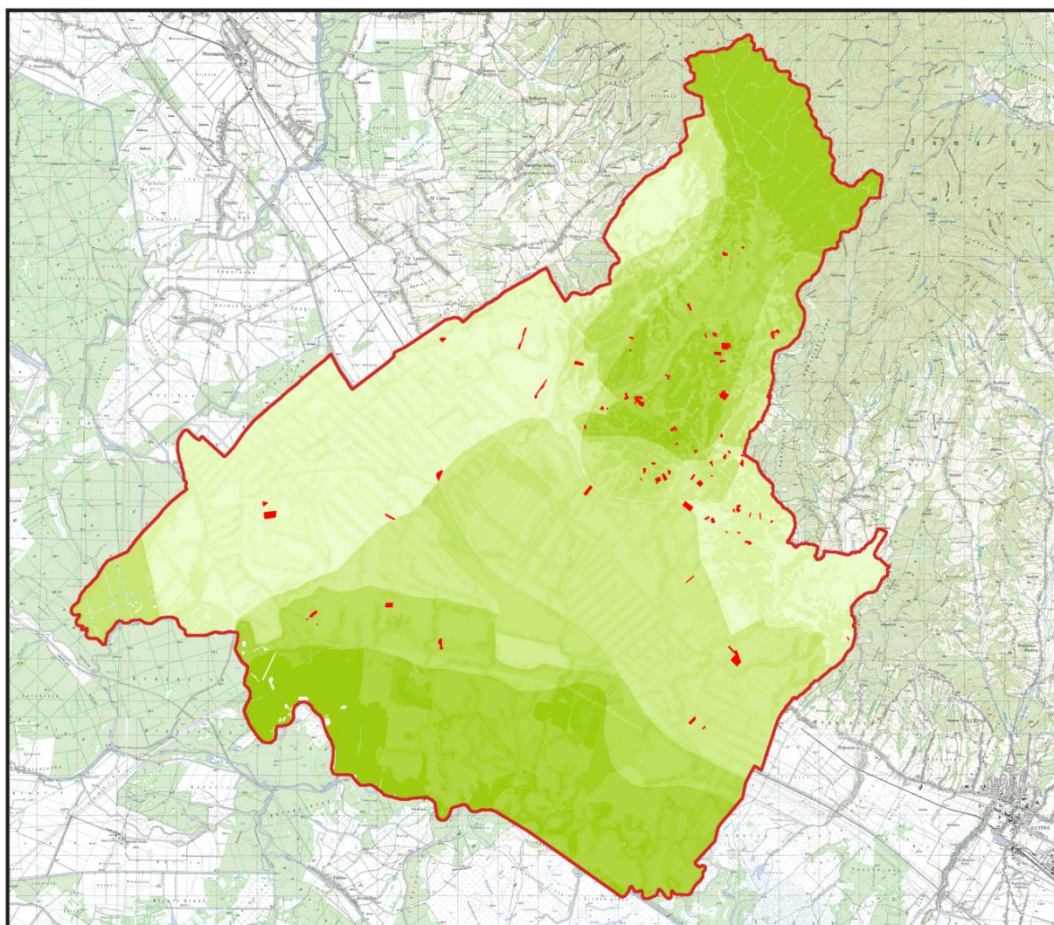
Tablica 13.2. Prijetnje, pritisci i aktivnosti koje utječu na HR1000004 Donja Posavina (izvor: Natura 2000 Standard Data Form)

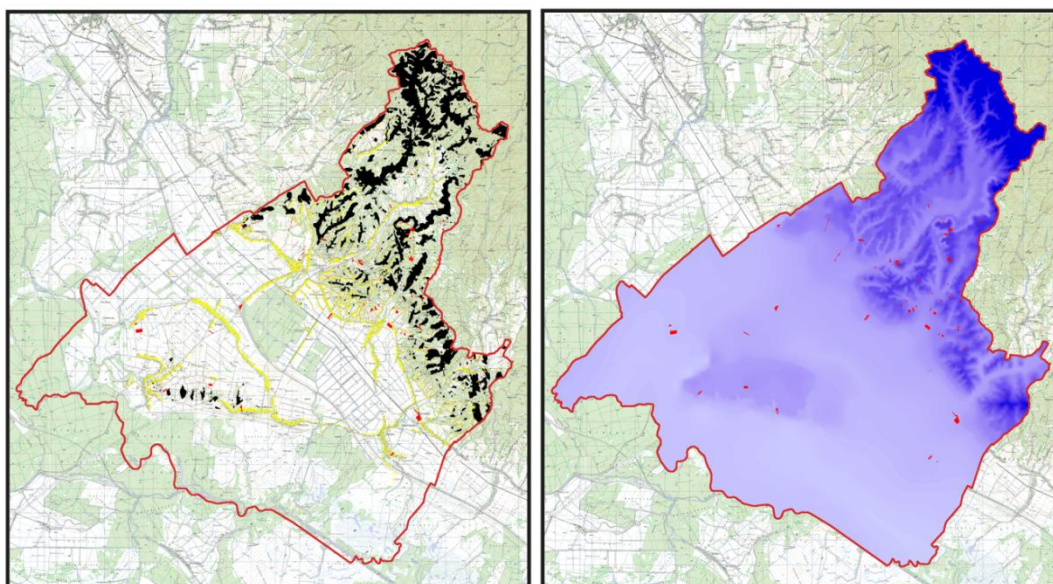
Opis	Karakteristika	Rang
Intenziviranje poljoprivrede	Negativan	Srednji
Prestajanje / smanjivanje košnje	Negativan	Srednji
Napuštanje tradicionalnog napasivanja	Negativan	Srednji
Intenziviranje uzgoja ribe	Pozitivan	Visok
Lov	Negativan	Srednji
Ometanje od strane ljudi	Negativan	Srednji
Promjene hidroloških uvjeta izazvane ljudskim djelatnostima	Negativan	Srednji
Melioracije zemljišta	Negativan	Visok
Modificiranje poplavnih područja	Negativan	Visok
Uklanjanje vodene i obalne vegetacije radi odvodnje	Negativan	Srednji

13.4.2 Utjecaj na krajobrazna obilježja okoliša

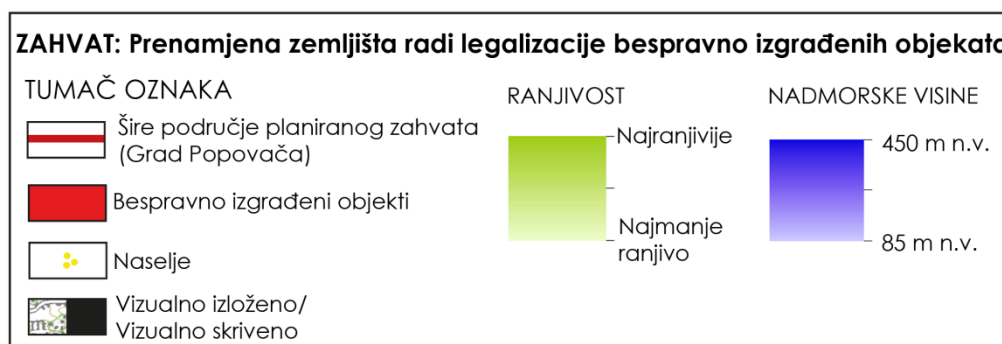
Prosječna ocjena ranjivosti područja zajednička je za sve zahvate budući je za šire područje obuhvata uzeto područje Grada Popovače. Značajna ranjivost područja (3,44) posljedica je udjela prirodnih elemenata ocijenjenih kao vrlo ranjivih. Naime, područje Grada Popovače u svom sjevernom dijelu obuhvaća područje Regionalnog parka Moslavačka gora, dok u južnom dijelu obuhvaća područje Ekološke mreže i područje od međunarodne važnosti prema Ramsarskoj konvenciji što je uz ostale kategorije zaštite utjecalo na veću ocjenu ranjivosti područja.

13.4.2.1 Analiza potencijala krajobraza i prostornih ograničenja za zahvat prenamjene zemljišta radi legalizacije bespravno izgrađenih objekata kroz podmodele ranjivosti i vizualne izloženosti





Slika 13.12 Podmodeli ranjivosti prostora, vizualne izloženosti i prikaz hipsonometrijske raščlambe područja za zahvat prenamjene zemljišta radi legalizacije bespravno izgrađenih objekata



Tablica 13.3 Ocjene ranjivosti prostora za zahvat prenamjene zemljišta radi legalizacije bespravno izgrađenih objekata

bespravno izgrađeni objekti	ranjivost područja	ranjivost zone	vidljivost iz naselja i s panoramskih točaka (%)	konačna ranjivost zone (ranjivost+vizualna izloženost)
Ukupna površina bespravne izgradnje	3,44	3,29	92.5%	4.05

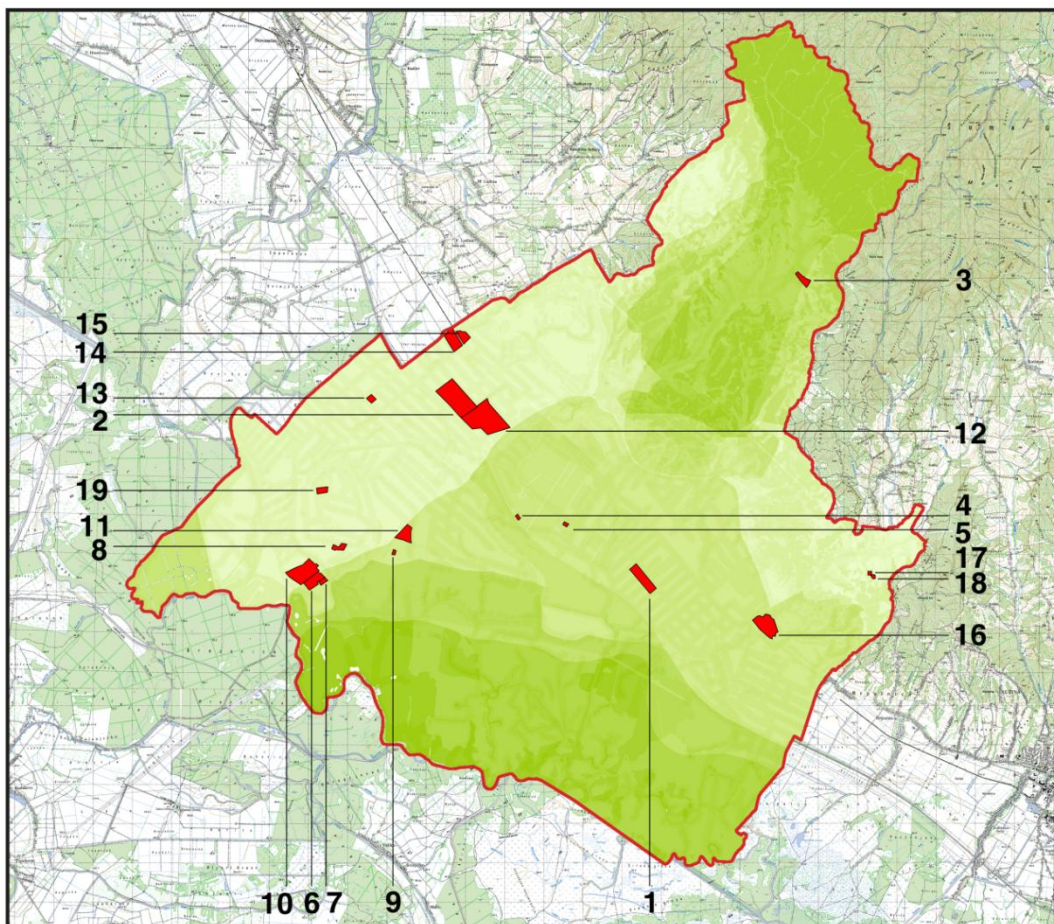
OBRAZLOŽENJE: Najveći broj bespravno izgrađenih objekata nalazi se unutar prostora Regionalnog parka Moslavačka gora i unutar osobito vrijednog predjela kulturnog krajobraza, dok se manji dio nalazi unutar Parka prirode Lonjsko polje, što je rezultiralo visokom prosječnom ocjenom ranjivosti zone.

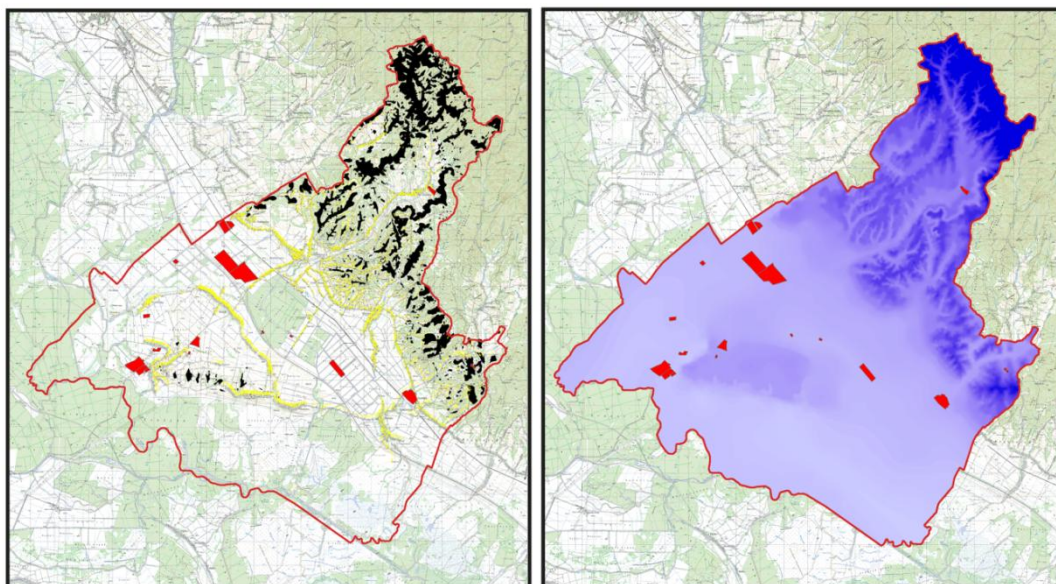
Preklapanje podmodela ranjivosti i vizualne izloženosti rezultiralo je proporcionalno većom ocjenom ranjivosti zone, pa je ona sada izražena kao visoka uslijed značajnog utjecaja na krajobrazne sastavnice okoliša. U analizi je jednaka važnost dana vizualnoj izloženosti kao i ranjivosti iz razloga što se većina objekata nalazi na vizualno atraktivnim lokacijama. S aspekta vizualne izloženosti može se zaključiti da zahvat ima visok utjecaj na vizualne kvalitete šireg područja promatranog iz naselja, ali treba uzeti u obzir da u analizu nije

uključena visina biljnog pokrova, čime je dobiveni rezultat stroži od realne situacije, pa prisutnost šumske vegetacije na području Moslavačke gore djelomično umanjuje eksponiranje zahvata u šire područje.


Sukladno navedenom izgrađene zgrade, same po sebi, predstavlja degradaciju prostora. Kako je riječ o objektima koji su uglavnom izgrađeni kao "klijeti" ili "vikendice" manjih gabarita moguće ih je promatrati kao dio tradicionalne slike područja. Planirana prenamjena zemljišta preduvjet je za proces legalizacije pojedinih zgrada. Budući će svaki od objekata proći kroz razinu evaluacije u procesu legalizacije, tada je moguće korigirati eventualno neprihvatljiva rješenja. Prenamjenom zemljišta je važno definirati parametre koji bi omogućili zadržavanje tradicionalne slike ruralnog karaktera.

13.4.2.2 Analiza potencijala krajobraza i prostornih ograničenja za zahvat definiranja mogućih zona djelatnosti gospodarenja otpadom kroz podmodele ranjivosti i vizualne izloženosti





Slika 13.13 Podmodeli ranjivosti prostora, vizualne izloženosti i prikaz hipsonometrijske raščlambe područja za zahvat definiranja mogućih zona djelatnosti gospodarenja otpadom



Tablica 13.4 Ocjene ranjivosti i postotak vizualne izloženosti za moguće zone djelatnosti gospodarenja otpadom

mogućće zone djelatnosti gospodarenja otpadom	ranjivost područja	ranjivost zone	vidljivost iz naselja i s panoramskih točaka (%)	konačna ranjivost zone (ranjivost+vizualna izloženost)
1.	3,44	2,76	100%	3,34
2.		2,01	100%	2,62
3.		3,04	3%	4,28
4.		1,34	100%	2,34
5.		1,26	100%	2,26
6.		2,90	100%	3,96
7.		2,62	100%	3,54
8.		1,82	100%	2,82

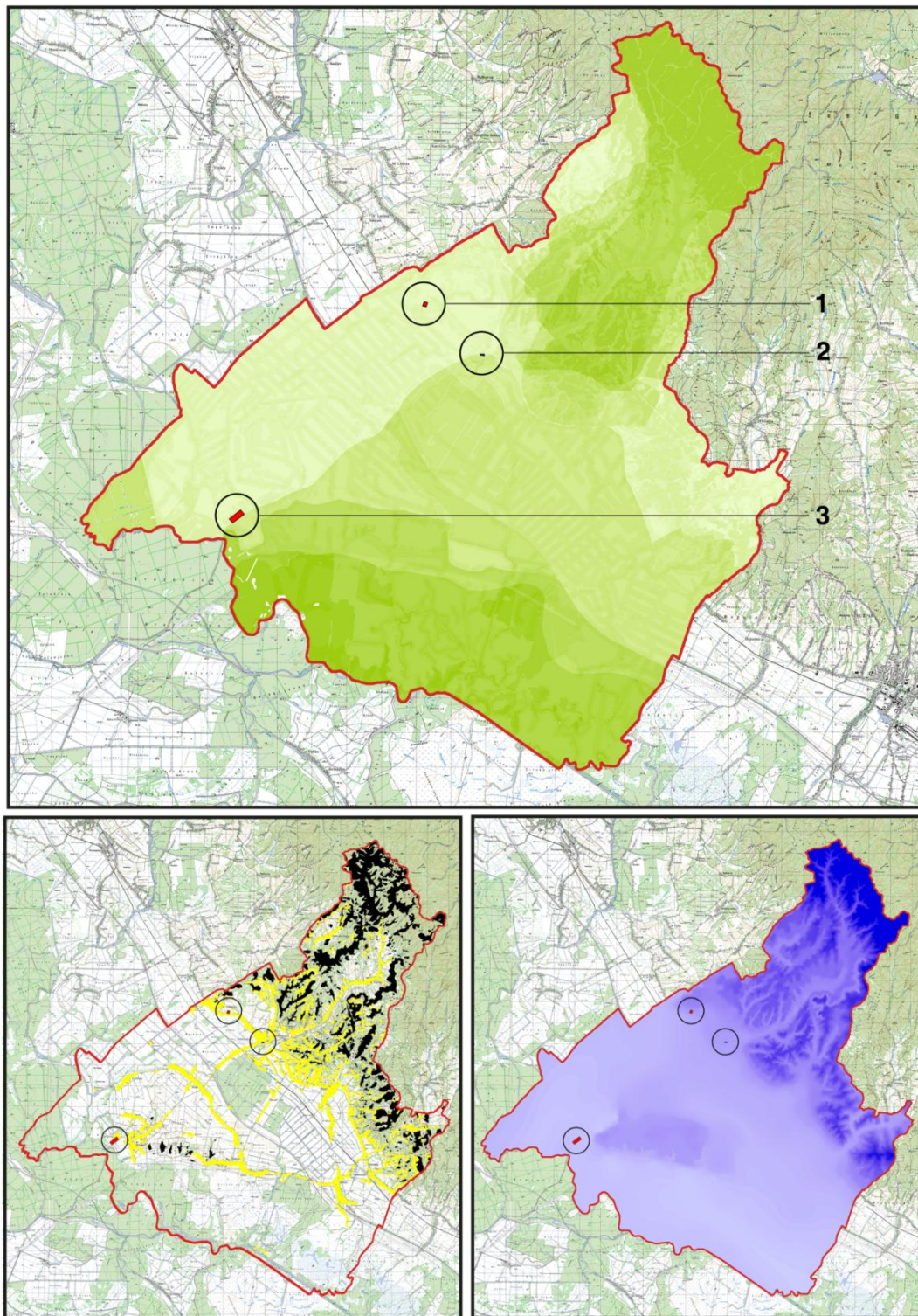
9.		2,67	100%	3,56
10.		2,06	100%	2,44
11.		2,44	100%	3,23
12.		1,95	100%	2,59
13.		1,90	100%	2,90
14.		2,07	100%	2,95
15.		2,07	100%	2,21
16.		1,92	100%	2,92
17.		2,03	0%	2,03
18.		1,71	34.23%	2,01
19.		1,28	100%	2,28

OBRAZLOŽENJE: Prosječne ocjene ranjivosti pojedinih lokacija zahvata znatno su niže od prosjeka ranjivosti područja, te je ranjivost zone za većinu lokacija koje su smještene unutar krajobraza pod antropogenim utjecajem ocijenjena kao niska. Iznimka su lokacije br. 1, 3, 6, 7 i 9 čije su ranjivosti zona ocijenjene kao prosječne s umjerenim utjecajem.

Preklapanje podmodela ranjivosti i vizualne izloženosti rezultiralo je proporcionalno većom ocjenom ranjivosti zona. U analizi je jednaka važnost dana vizualnoj izloženosti kao i ranjivosti iz razloga što se većina lokacija nalazi na vizualno istaknutim mjestima u nizinskom području. Sada je ranjivost za veći broj lokacija izražena kao prosječna uslijed umjerenog utjecaja na krajobrazne sastavnice okoliša. Iznimka su lokacije br. 3, 6, 7 i 9 čije su ranjivosti zona sada ocijenjene kao visoke sa značajnim utjecajem što je rezultat položaja zona unutar ili bliže području s dominantnim obilježjima prirodnog krajobraza. S aspekta vizualne izloženosti može se zaključiti da zahvat ima visok utjecaj na vizualne kvalitete šireg područja, ali treba uzeti u obzir da su to područja čije su vizualne kvalitete već izmijenjene i umanjene uslijed antropogenog utjecaja, te da je vizurama moguće manipulirati i umanjiti izloženost zahvata sadnjom biljnog materijala. Zbog blizine naseljenih područja važno je poštivati propisane mjere vezano za provedbu zahvata čime bi se eliminirali mogući štetni utjecaji u smislu onečišćenja čovjekovog okoliša.

S obzirom na procijenjen utjecaj zahvata postojeće lokacije predstavljaju prihvatljivo rješenje bez znatnijeg utjecaja na krajobrazna obilježja.

13.4.2.3 Analiza potencijala krajobraza i prostornih ograničenja za zahvat definiranja lokacija za reciklažna dvorišta komunalnog i građevinskog otpada kroz podmodele ranjivosti i vizualne izloženosti



Slika 13.14 Podmodeli ranjivosti prostora, vizualne izloženosti i prikaz hipsonometrijske raščlambe područja za zahvat definiranja lokacija za reciklažna dvorišta komunalnog i građevinskog otpada



Tablica 13.5 Ocjene ranjivosti i postotak vizualne izloženosti za zahvat definiranja lokacija za reciklažna dvorišta komunalnog i građevinskog otpada

lokacije reciklažnih dvorišta	ranjivost područja	ranjivost zone	vidljivost iz naselja i s panoramskih točaka (%)	konačna ranjivost zone (ranjivost+vizualna izloženost)
1.reciklažno dvorište građevinskog otpada (naselje Stručec)	3,44	1,45	100%	2,45
2. reciklažno dvorište komunalnog otpada (naselje Popovača)		1,60	100%	2,60
3.reciklažno dvorište građevinskog otpada (naselje Donja Vlahinička)		2,03	100%	2,70

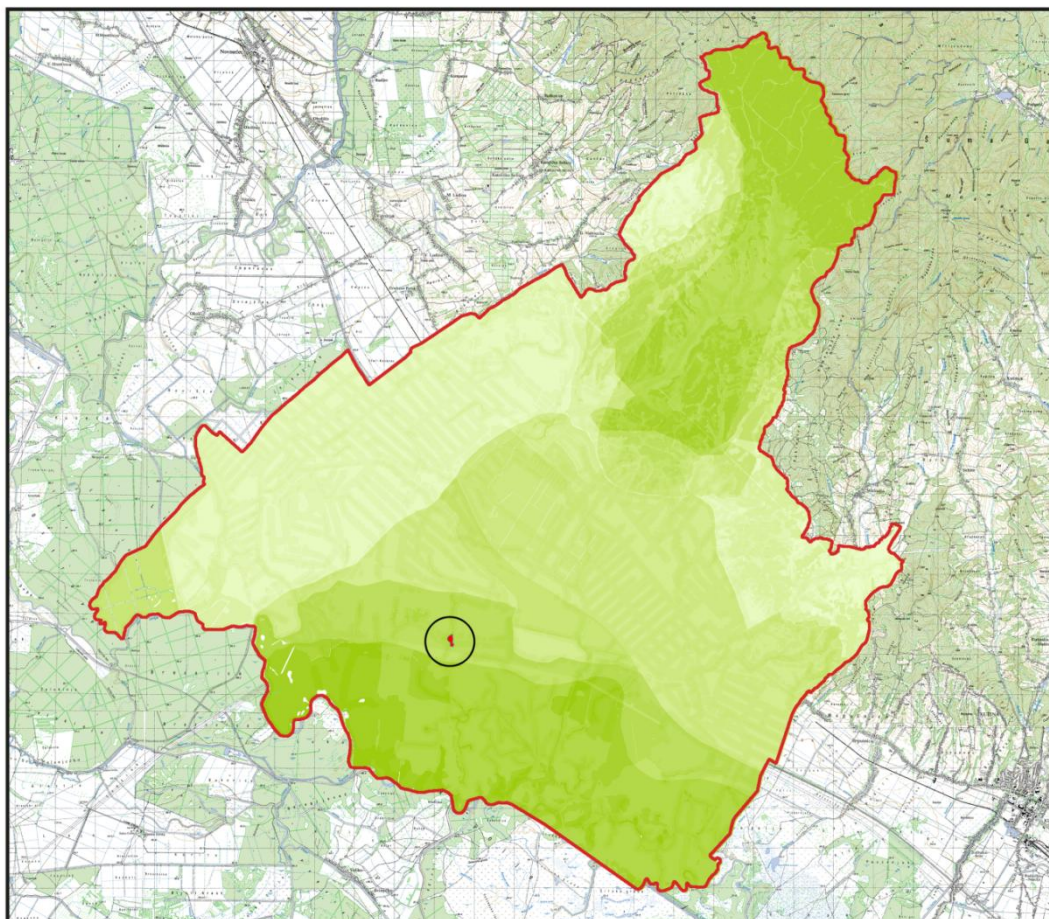
OBRAZLOŽENJE: Prosječne ocjene ranjivosti pojedinih lokacija znatno su niže od prosjeka ranjivosti područja, te je ranjivost zona ocijenjena kao niska sa zanemarivim utjecajem na krajobrazne sastavnice okoliša budući su zahvati realizirani unutar krajobraza antropogenih obilježja.

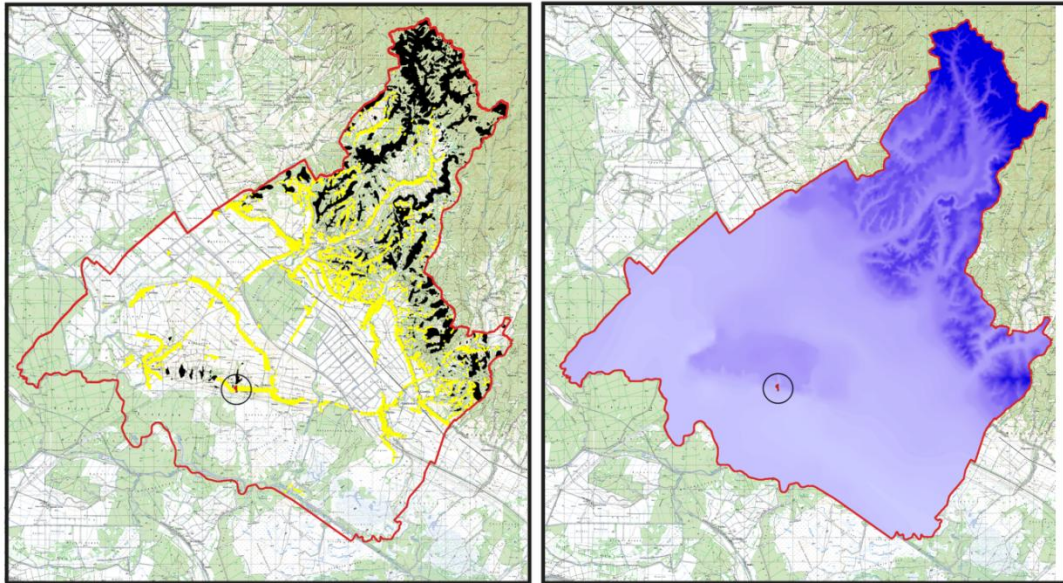
Preklapanje podmodela ranjivosti i vizualne izloženosti rezultiralo je proporcionalno većom ocjenom ranjivosti zona. U analizi je jednaka važnost dana vizualnoj izloženosti kao i ranjivosti iz razloga što se lokacije nalaze na vizualno istaknutim mjestima u nizinskom području. Sada je ranjivost izražena kao prosječna uslijed umjerenog utjecaja na krajobrazne sastavnice okoliša. Treba uzeti u obzir da su to područja čije su vizualne kvalitete već izmijenjene i umanjene uslijed antropogenog utjecaja, te da je sadnjom biljnog materijala moguće bitno umanjiti izloženost zahvata. Zbog blizine naseljenih područja važno je poštivati

propisane mjere vezano za provedbu zahvata čime bi se eliminirali mogući štetni utjecaji u smislu onečišćenja čovjekovog okoliša.

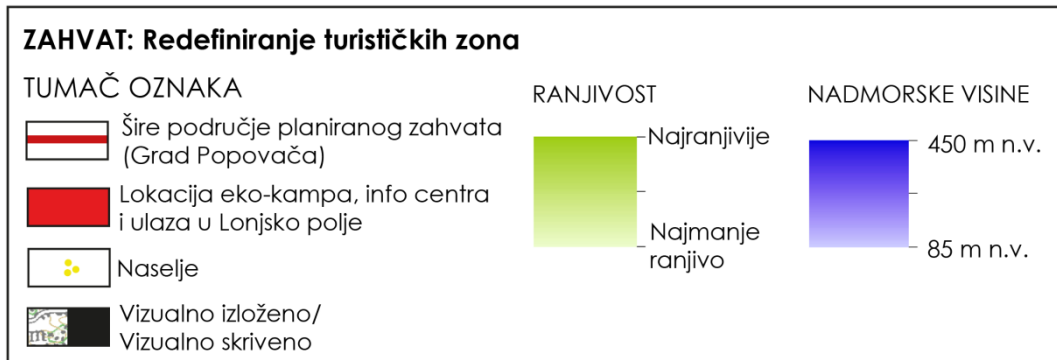
S obzirom na procijenjen utjecaj zahvata postojeće lokacije predstavljaju prihvatljivo rješenje bez znatnijeg utjecaja na krajobrazna obilježja.

13.4.2.4 Analiza potencijala krajobraza i prostornih ograničenja za realizaciju planiranog zahvata redefiniranja turističkih zona kroz podmodele ranjivosti i vizualne izloženosti





Slika 13.15 Podmodeli ranjivosti prostora, vizualne izloženosti i prikaz hipsonometrijske raščlambe područja za zahvat redefiniranja turističkih zona



Tablica 13.6 Ocjene ranjivosti i postotak vizualne izloženosti za zahvat redefiniranja turističkih zona

turističke zone	ranjivost područja	ranjivost zone	vidljivost iz naselja i s panoramskih točaka (%)	konačna ranjivost zone (ranjivost+vizualna izloženost)
1. eko-kamp (T-3)	3,44	2,75	vidljivo 100%	3,75
2. ulaz i info centar Lonjsko polje (T-5)		2,29	vidljivo 100%	3,29
5. zajednička površina (T-3+T-5)		3,15	vidljivo 100%	4,15

OBRAZLOŽENJE: U tabličnom prikazu je izražena ranjivosti za pojedine zone prije planiranog proširenja i ranjivost združene lokacije nakon planiranog proširenja ne bi li se dobio potpuniji uvid u razlike ranjivosti. Prosječne ocjene ranjivosti pojedinih lokacija prije predviđenog redefiniranja znatno su niže od prosjeka ranjivosti područja, te je utjecaj procijenjen kao umjeren, gotovo zanemariv. Proširenjem je relevantan porast prosječne ocjene ranjivosti zone, ali je utjecaj i dalje u granicama umjerenog.

Preklapanje podmodela ranjivosti i vizualne izloženosti rezultiralo je znatno većom ocjenom ranjivosti zone budući je riječ o vizualno potpuno izloženom području, te je sada ranjivost izražena kao visoka. S aspekta vizualne izloženosti može se zaključiti da će predviđeni zahvat

imati visok utjecaj na vizualne kvalitete šireg područja, ali treba uzeti u obzir da je to područje čija je vizualna kvaliteta već izmijenjena i umanjena uslijed antropogenog utjecaja. Predlaže se propisivanje mjera koje će uvjetovati izgradnju nižih objekata koji neće odudarati od okolnog prostora i korištenje tradicionalnih oblika gradnje, te manipulacija vizurama sadnjom biljnog materijala.

S obzirom na procijenjen utjecaj planiranog zahvata ranjivost zone ocijenjena je kao visoka čime ista predstavlja prihvatljivo rješenje ukoliko se budu poštivale propisane mjere koje mogu znatno umanjiti utjecaj na krajobrazna obilježja.

13.4.3 Utjecaj na kulturno povijesnu baštinu

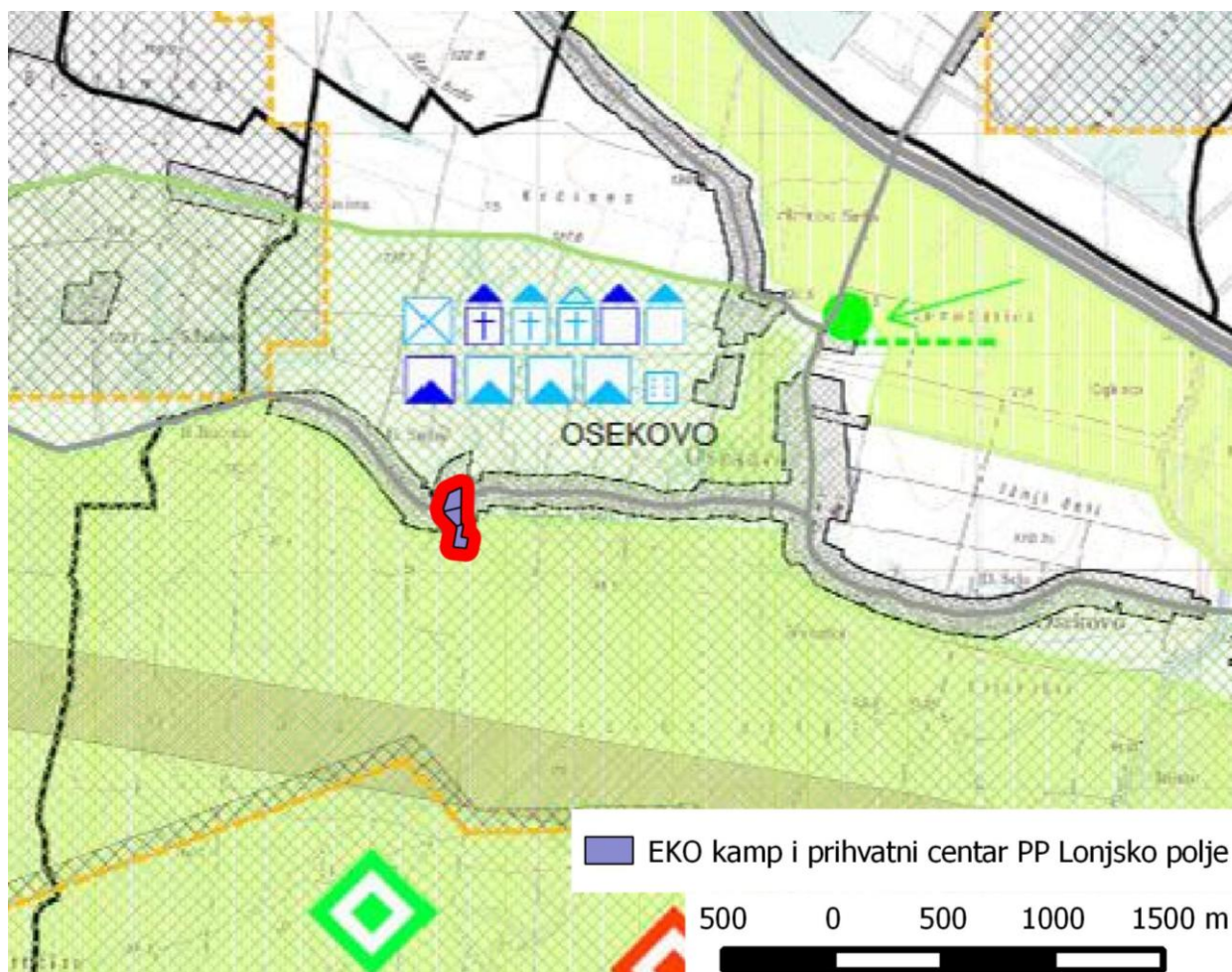
Opće polazište strateške procjene utjecaja na kulturnu baštinu uključuje glavni zadatak, a to je očuvati i poboljšati stanje povijesnog okoliša i nepokretne kulturne baštine svih vrsta, uključujući i njezinu okolinu, pripadajući prostorni smještaj. Pristup procjeni zasniva se na stavu da vrijednost i kulturni značaj pojedinih vrsta baštine (međunarodni, nacionalni, regionalni, lokalni) imaju glavnu ulogu u postupku donošenja ocjene. Prepoznavanje i predviđanje mogućih značajnih utjecaja (pozitivnih i negativnih) i rizika u odnosu na kulturnu baštinu obrađuje se u okviru sljedećih općih kategorija:

- Gubitak ili oštećenje svake vrste kulturne baštine i/ili okoline
- Očuvanje i poboljšanje svake vrste kulturne baštine
- Gubitak ili smanjenje povijesnog karaktera krajolika
- Utjecaj na šire područje – okolinu kulturnog dobra
- Kumulativni/zbirni utjecaj na baštinu koji uključuje: prostorni, vremenski i simultani utjecaj

Najveći broj bespravno izgrađenih objekata za koje je zatražena prenamjena zemljišta nalazi se unutar prostora Regionalnog parka Moslavačka gora i unutar osobito vrijednog predjela kulturnog krajolika. Kako se radi o već postojećim, bespravno izgrađenim objektima, moguć je njihov negativan utjecaj na kulturni krajolik. Utjecaji se mogu procijeniti u sklopu postupka legalizacije, za koji je nužan preduvjet prenamjena zemljišta. Tijekom postupka legalizacije nadležni Konzervatorski odjel može ovisno o stupnju negativnog utjecaja pojedine građevine, odnosno narušavanja vizualnog integriteta krajolika odbiti izdavanje potvrde o legalizaciji.

Stoga se može zaključiti da planirana prenamjena zemljišta na kojemu se nalaze nelegalno izgrađene zgrade u Regionalnom parku Moslavačka gora neće negativno utjecati na kulturnu baštinu.

Turističke zone u naselju Osekovo planirane su u blizini velikog broja zaštićenih i evidentiranih kulturnih dobara (Slika 13.16), u prostoru vrlo velike osjetljivosti. Kako se većim dijelom radi o arheološkim lokalitetima i graditeljskoj baštini, postoji mogućnost negativnog utjecaja planiranih turističkih zona na njih. Ovaj se utjecaj očituje prvenstveno kroz promjenu karaktera krajolika i povijesnog naselja Osekovo, a može se ublažiti ili izbjeći primjerenim planiranjem i projektiranjem objekata i njihove okoline. Tijekom izvođenja zemljanih radova prilikom izgradnje objekata i uređenja okolnog prostora moguć je veliki utjecaj na arheološku baštinu, posebno na onu dosad nevidentiranu. Planirane turističke zone mogu imati pozitivan utjecaj na kulturnu baštinu jer će povećati broj turista na području grada i time postojeću kulturnu baštinu učiniti pristupačnom većem broju posjetitelja. Presentacija i interpretacija arheološke baštine javnosti jedna je od metoda za promicanje i razumijevanje izvora i razvoja suvremenog društva te jačanja svijesti o vrijednosti baštine.



ZAŠTIĆENO	PRIDJELOG ZAŠTITE EVIDENTIRANO	
ARHEOLOŠKA BAŠTINA		
		ARHEOLOŠKA NALAZIŠTA I ZONE
POVIJESNA GRADITELJSKA C.JELINA		
		SEOSKA NASELJA
POVIJESNI SKLOP I GRAĐEVINA		
		GRADITELJSKI SKLOP
		SAKRALNE GRAĐEVINE (ŽUPNE CRKVE I KAPELE)
		SAKRALNE GRAĐEVINE (KAPELE POKLONCI)
		CIVILNE GRAĐEVINE - STAMBENE
		CIVILNE GRAĐEVINE - JAVNE
		CIVILNE GRAĐEVINE - GOSPODARSKE I INDUSTRIJSKE
		GRAĐEVINE NISKOGRADNJE
		PERIVOJI I PARKOVI
		MEMORIJALNA PODRUČJA I OBILJEŽJA

Slika 13.16. Kartografski prikaz turističke zone u naselju Osekovo i zaštićene i evidentirane kulturne baštine

13.4.4 Utjecaj na gospodarske značajke

Kako se niti jedna od parcela za koje je zatražena prenamjena zemljišta ne nalazi na području državnih šuma, utjecaj VI ID PPUG Popovače na šumarstvo se ne očekuje.

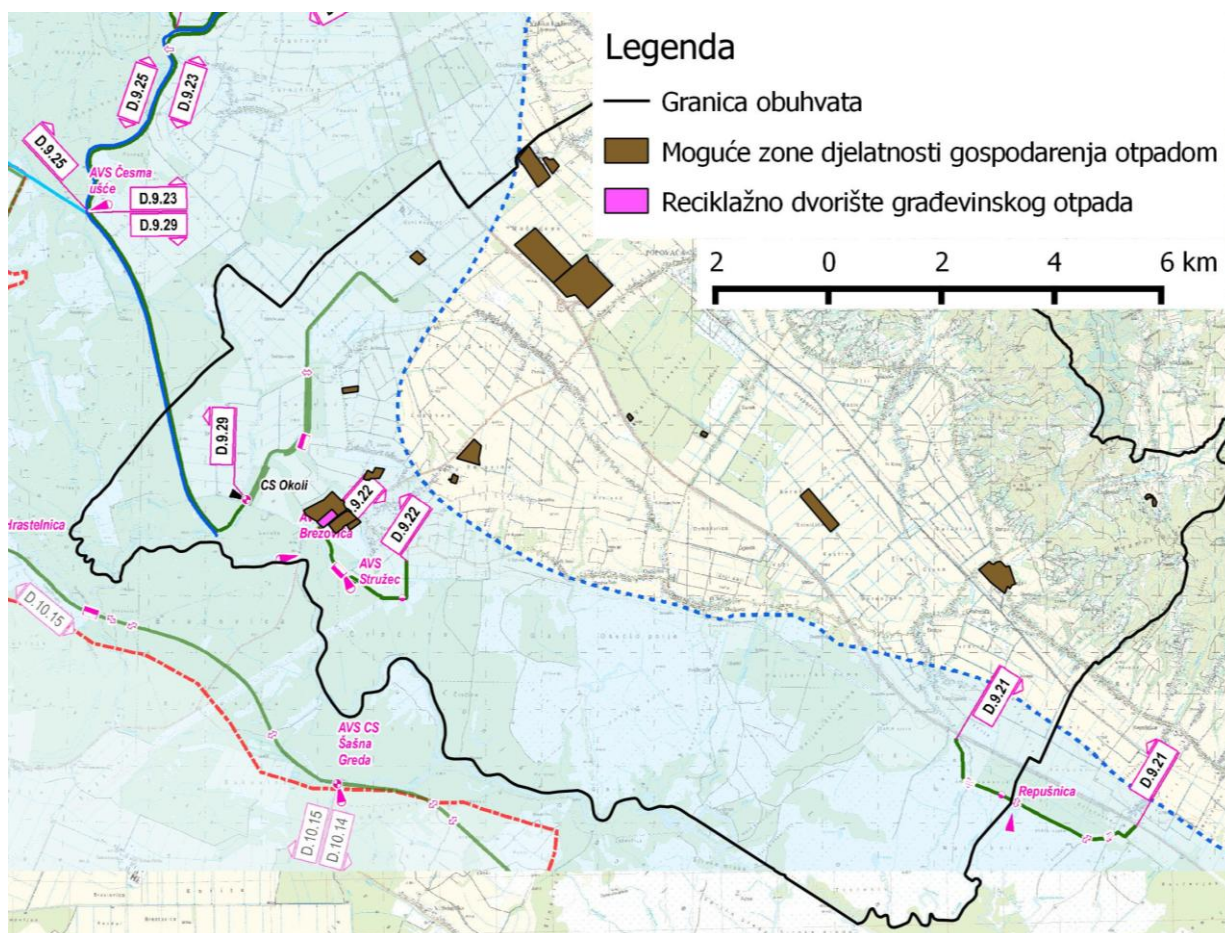
Planirano redefiniranje turističkih zona u naselju Osekovo, odnosno izgradnja EKO kampa i info centra na ulazu u PP Lonjsko polje doprinjeti će turističkoj ponudi Grada Popovače i tako pozitivno djelovati na turizam i gospodarstvo Grada. Osim za posjet PP Lonjsko polje, kamp može turistima biti polazišna točka za posjet Regionalnom parku Moslavačka gora i vinskim cestama Moslavine.

13.4.5 Utjecaj poplava na Plan

U ovom poglavlju je vrednovan potencijalni utjecaj poplava na objekte i aktivnosti planirane VI ID PPUG Popovače.

Neke industrijske zone u Gradu Popovači, i predložena lokacija za reciklažno dvorište građevinskog otpada u Stručcu nalaze se u području identificiranom kao poplavno područje (Slika 13.17). Kako bi se spriječili negativni utjecaji poplava na planirane objekte i aktivnosti, nužno se pridržavati mjera propisanih u Provedbenom planu obrana od poplava branjenog područja. Ako do poplava ipak dođe, nužno je provoditi propisane mjere evakuacije i sanacije štete.

Negativan utjecaj poplava na planirane zahvate i aktivnosti je moguć, no ulazi u kategoriju incidenata, te se ovom Studijom, osim već spomenutih mjera iz važećih propisa, ne mogu propisati dodatne mjere zaštite okoliša.



	USTAVA		MOST		MJERODAVNE POSTAJE		KONTROLNE POSTAJE
	PRELJEV		PROPUST		VODOKAZ		VODOKAZ
	PREGRADA		RAMPA 1		LIMNIGRAF		LIMNIGRAF
	STEPENICA		RAMPA 2	AVS - AUTOMATSKA VODOMJERNA POSTAJA			
	PRAG		ČUVARNICA		POPLAVNO PODRUČJE		
	CRPNA STANICA		PODCENTAR		GRANICA BRANJENOG PODRUČJA		
	SIFON		SKELA		GRANICA SEKTORA		
	ČEP				GRANICA DRŽAVE		
	BRANA AKUMULACIJE						
	NASIP						
	ZID						
	VISOKA OBALA						

Slika 13.17. Kartografski prikaz industrijskih zona i predloženih lokacija za reciklažna dvorišta u odnosu na identificirana poplavna područja

13.4.6 Utjecaj na gospodarenje otpadom

Izmjenama i dopunama predviđeno dopuštanje aktivnosti gospodarenja otpadom unutar postojećih gospodarskih zona, kao i planiranje i otvaranje predviđenih reciklažnih dvorišta komunalnog i građevinskog otpada doprinjeti će efikasnijem gospodarenju otpadom na području Grada Popovače. Time će se smanjiti troškovi gospodarenja otpadom, a samo gospodarenje uskladiti sa državnim Strategijom gospodarenja otpadom RH.

Ukoliko će se planirane aktivnosti odvijati prema postojećim propisima i prema primjerima dobre prakse, ne očekuje se njihov negativan utjecaj na okoliš. Utjecaj može biti pozitivan, ako se uslijed otvaranja reciklažnih dvorišta smanji količina neadekvatno zbrintog građevinskog i komunalnog otpada.

13.4.7 Utjecaj na socioekonomske značajke

Prenamjena zemljišta kako bi se omogućila legalizacija nezakonito izgrađenih zgrada imati će značajan pozitivan utjecaj na socioekonomske značajke. Na taj način će se omogućiti preduvjeti za pokretanje postupka legalizacije, a po konačnom ishodu i legalno korištenje klijeti i kuća za odmor koje su velikim dijelom vlasništvo građana Popovače.

Planirano redefiniranje, i izgradnja, turističke zone u naselju Osekovo može neizravno pozitivno utjecati na socioekonomske značajke grada Popovače time što će otvoriti novi smještajni kapacitet od 100 mjesta i tako povećati turističku potražnju i potaknuti druge uslužne djelatnosti u gradu.

13.4.8 Utjecaj na zdravlje ljudi

Djelatnost gospodarenja otpadom može imati negativne utjecaje na zdravlje ljudi uslijed onečišćenja okoliša štetnim ili otrovnim tvarima, no vjerojatnost za taj utjecaj je zanemariva ako se djelatnost provodi sukladno propisima i dobroj praksi, i ograničena je na akcidentne situacije.

Kako niti jedna aktivnost niti zahvat planirani ovim Izmjenama i dopunama ne utječe na glavne uzroke smrtnosti u Sisačko moslavačkoj županiji (navedeni u poglavlju 3 ove Studije), ne očekuje se njihov značajan utjecaj na zdravlje ljudi.

13.4.9 Utjecaj na tlo, vodu i zrak

Djelatnost gospodarenja otpadom može negativno utjecati na tlo, vodu i/ili zrak uslijed onečišćenja okoliša štetnim ili otrovnim tvarima, no vjerojatnost za taj utjecaj je zanemariva ako se djelatnost provodi sukladno propisima i dobroj praksi, i ograničena je na akcidentne situacije.

Uslijed nedostatka podataka o stanju tla na području Grada Popovače, nemoguće je procijeniti potencijalne trendove i utjecaje aktivnosti gospodarenja otpadom na njih, ali može se pretpostaviti da će, kako se radi o lokacijama pod jako visokim antropogenim utjecajem, ti utjecaji biti zanemarivi.

Kako se kao glavni uzrok onečišćenja površinskih voda u Sisačko moslavačkoj županiji navodi mikrobiološko zagađenje, dok je za podzemne vode to povećana koncentracija željeza, povećan sadržaj slobodnog amonijaka i mutnoća, otpadom se mora gospodariti na način da se ne povećaju koncentracije navedenih onečišćivača. Kako se sve potencijalne lokacije nalaze unutar već definiranih Gospodarskih zona, a djelatnost se mora obavljati po postojećim propisima, ne očekuje se negativan utjecaj na vode.

Djelatnost gospodarenja otpadom može dovesti do povećanja neugodnih mirisa u neposrednoj blizini lokacija, no kako se predviđenim Izmjenama i dopunama ova djelatnost planira unutar industrijskih i gospodarskih zona, te je za nju potrebno pribaviti i propisane dozvole, i pridržavati se postojećih propisa, ovaj se negativan utjecaj ne očekuje.

13.4.10 Kumulativan utjecaj plana sa ostalim planiranim i/ili izvedenim zahvatima

Važećom Prostorno planskom dokumentacijom na području Grada Popovače nisu planirani zahvati ili aktivnosti koje mogu imati kumulativno djelovanje sa zahvatima i aktivnostima planiranim VI ID PPUG Popovače. Utjecaji svih pojedinačnih zahvata mogu se promatrati aditivno, kao suma pojedinačnih utjecaja.

U slučaju da se dozvole za djelatnost gospodarenja otpadom zatraže i dobiju za sve gospodarske zone koje se nalaze na području Grada Popovače postoji mogućnost njihovog negativnog kumulativnog djelovanja na okoliš, uslijed povećanja količine emisija u okoliš, kao i povećanja vjerojatnosti akcidenta. No ovakav scenarij je malo vjerojatan, a može se kontrolirati i pri postupcima izdavanja dozvola za obavljanje djelatnosti. Osim toga, ovakav scenarij je moguć, ali i jednako tako malo vjerojatan i bez donošenja VI ID PPUG Popovače.

13.4.11 Varijantna rješenja

U Strateškoj studiji su analizirana varijantna rješenja za dvije predložene lokacije reciklažnog dvorišta građevinskog otpada.

Kao jedna od lokacija za reciklažno dvorište građevinskog otpada predlaže se izgrađena lokacija na području Stručca, nekadašnja peradarska farma „Vajda“. Ova lokacija udaljena je 150 metara od NATURA 2000 područja važnog za ptice HR1000004 Donja Posavina, odnosno 400 metara od NATURA 2000 područja važnog za vrste i stanišne tipove HR2000416 Lonjsko polje. Kao alternativna lokacija predlaže se lokacija u naselju Donja Vlahnička, koja je od NATURA 2000 područja važnog za ptice HR1000004 Donja Posavina udaljena 1800 metara, dok je od NATURA 2000 područja važnog za vrste i stanišne tipove HR2000416 Lonjsko polje udaljena 6000 m (Slika 13.10).

Lokacija u Stručcu nalazi se i bliže zaštićenom području PP Lonjsko polje, od kojega je udaljena oko 200 metara, i unutar definiranog poplavnog područja (Slika 3.11).

Obje predložene lokacije nalaze se na parcelama pod jakim antropogenim utjecajem, koje nisu u blizini prirodnih staništa.

Položaj lokacije u Donjoj Vlahničkoj nešto je povoljniji po pitanju Ekološke mreže radi veće udaljenosti od NATURA 2000 područja, no za obje je lokacije procijenjena mala vjerojatnost negativnih utjecaja na okoliš radi prirode planirane djelatnosti.

Radi svega navedenog se obje analizirane lokacije procjenjuju kao prihvatljive za lociranje reciklažnog dvorišta građevinskog otpada.

13.5 Mjere zaštite okoliša

13.5.1 Opće mjere zaštite

1. Prije početka izgradnje planiranih zahvata odabrati mjesta za odlaganje građevinskog i/ili otpadnog materijala, mjesta za parkiranje, organizaciju gradilišta i sl. Spriječiti odlaganje otpada na prostor šume i šumskoga zemljišta. Prostore za odlaganje građevinskog materijala i otpada, kao i prostore za manipulaciju uljima, gorivom i drugim naftnim derivatima ne planirati u blizini zaštićenih područja i područja kretanja divljači.
2. Gradilišta i zone kretanja mehanizacije moraju biti ograničena, a obližnja zemljišta zaštićena od zbijanja teškim strojevima.
3. Radove izvoditi na način da ne dođe do onečišćenja okolnog područja. Izvođača radova Ugovorom obvezati na korištenje samo tehnički ispravne mehanizacije. Mijenjanje i dolijevanje motornih i hidrauličnih ulja, kao i izmjena akumulatora na građevinskim strojevima i vozilima obavljati u radionici izvan gradilišta kako ne bi došlo do kontaminacije tla.
4. U fazi izvedbe zahvata površinski humusni sloj tla deponirati na privremenom deponiju osiguranom od mogućnosti erozije i iskoristiti za kasniju biološku rekultivaciju.
5. Na području pojedinih zahvata oko novih izgrađenih struktura predvidjeti osnivanje zaštitnih pojaseva, drvoreda i sličnih zelenih oaza kao zaštitu od buke, dima, prašine i ostalog zagađenja te kao vizualno oplemenjivanje prostora, koja će predstavljati prijelazno područje posebno prema prirodnim područjima koja se nastavljaju u širem području obuhvata. Pri tome koristiti pionirske autohtone vrste.
6. Teren oko predviđenih zahvata urediti u skladu s lokalnim, krajobraznim obilježjima, koristeći autohtonu vegetaciju. Za rekultivaciju koristiti tlo prikupljeno s lokacije zahvata.

13.5.2 Mjere zaštite biološke i geološke raznolikosti

7. Radove na pojedinim zahvatima izvoditi u jesenskim i zimskim mjesecima (1. listopada – 1. ožujka) tj. izvan razdoblja povećane aktivnosti životinja i pojavljivanja glavnog maksimuma oborine.
8. U slučaju pojave invazivnih biljnih vrsta na područjima zahvata, trajno vršiti njihovo uklanjanje u radnom pojasu tijekom izgradnje te u održavanom koridoru tijekom korištenja objekata.
9. U slučaju nalaza fosila i minerala koji bi mogli predstavljati zaštićenu prirodnu vrijednost obavezno obustaviti radove i izvijestiti tijelo državne uprave nadležno za zaštitu prirode te poduzeti nužne mjere zaštite od uništenja, oštećenja ili krađe.

13.5.3 Mjere zaštite krajobraza

10. Kao sastavni dio glavnog projekta za izvedbu planiranog zahvata redefiniranja turističkih zona i izgradnje ulaza i info centra potrebno je izraditi projekt krajobraznog uređenja kojim je predviđeno rješenje biološke rekultivacije krajobraza.
11. Krajobrazni projekt trebaju izraditi stručnjaci iz područja krajobrazne arhitekture u suradnji sa stručnjacima iz područja arhitekture i građevinarstva.
12. Postojeću vegetaciju na rubnim područjima realiziranih i planiranih zahvata sačuvati u najvećoj mogućoj mjeri zbog smanjenja utjecaja na šire područje, te zbog vizualne barijere prema predmetnom zahvatu.

13. Na području zahvata oko novih izgrađenih struktura predvidjeti zaštitnu buffer zonu sadnjom biljnog materijala koja će dodatno umanjiti vizualnu izloženost novog zahvata, posebno u vizurama tradicionalnog krajobraza, te će predstavljati prijelazno područje posebno prema prirodnim područjima koja se nastavljaju u širem području obuhvata.
14. Nadzemne dijelove pripadajućih objekata prilagoditi prostoru uvažavajući elemente tradicionalne arhitekture kako bi što manje odudarali od okoline.
15. Uvažavati i poštivati zakonom propisane mjere vezano za svaki pojedini zahvat, te izborom kvalitetnog materijala za izgradnju, kao i pravilnom izvedbom i održavanjem eliminirati moguće štetne utjecaje na okoliš.
16. Periodički pregledati da nije došlo do degradacije prostora zbog nepoštivanja propisanih mjera.

13.5.4 Mjere zaštite kulturno-povijesne baštine

17. Provesti intenzivno arheološko rekognosciranje područja, građevnih čestica novo planiranih zgrada turističke zone u naselju Osekovo, na temelju kojega će se donijeti odluka o potrebi daljnjeg prethodnog arheološkog istraživanja. Ukoliko se utvrdi postojanje arheološkog nalaza potrebno je provesti arheološko istraživanje, a ovisno o rezultatima nalaza i prijedloga njihove prezentacije moguće je očekivati i promjenu projekta. Minimalna mjera je osiguranje stalnog arheološkog nadzora prilikom izvođenja zemljanih radova u procesu gradnje. U postupku izdavanja posebnih uvjeta nadležni Konzervatorski odjel u Sisku propisati će posebne konzervatorske uvjete temeljem čega će se utvrditi način zaštite i prezentacije nalaza. Osim toga, preporuča se provesti evidenciju etnoloških i ostalih povijesnih građevina te područja kulturnog krajolika te ih po mogućnosti uključiti u turističku namjenu. Urbanističko arhitektonsko rješenje novo planiranih turističkih zona treba uvažiti obilježja lokalnog ambijenta u pogledu mjerila, gabarita, dispozicije novoplaniranih zgrada, materijala i boja obrade vanjskih površina zgrada. U turističku namjenu treba uključiti i tradicijske, drvene, etnološke zgrade.
18. Prenamjenu negrađevinskog zemljišta u građevinsko u području Regionalnog parka Moslavačka gora planirati na način da se očuva, poboljša i na kreativan način dogradi povijesna matrica te karakteristična struktura naselja.

13.5.5 Mjere zaštite od poplava

19. U svim gospodarskim zonama i ostalim objektima koji se nalaze unutar procijenjene poplavne zone potrebno se pridržavati propisanih mjera zaštite od poplava, a u slučaju poplave mjera evakuacije i sanacije.

13.6 Praćenje stanja okoliša

Kako bi se uspješno vrednovala kvaliteta izvedbe zahvata i kako bi se provjerila kvaliteta predloženih mjera ublažavanja negativnih utjecaja od istih nužno je pratiti rad i učinke rada predloženih zahvata. Praćenje stanja okoliša uključuje kontinuirano promatranje zadanih elemenata u određenom prostoru i vremenskom planu. Podaci prikupljeni praćenjem stanja potrebni su i kako bi se produbila znanja koja imamo o pozitivnim i negativnim utjecajima planiranih zahvata na okoliš. Nove spoznaje dobivene iz tako prikupljenih podataka pomoći će i podizanju kvalitete budućih Procjena utjecaja zahvata na okoliš. Izvedbenim programom motrenja utvrdit će se svi pokazatelji praćenja kao i trajanje motrenja, u skladu sa zakonskom regulativom i praksom u Hrvatskoj i Europi.

Kako bi monitoring bio efikasan i dao precizne rezultate, nadzor se mora planirati i provoditi ciljano, sa svrhom stvarne procjene intenziteta najvažnijih utjecaja. On mora biti financiran od strane investitora, a provode ga ovlaštene stručne osobe – eksperti iz područja za koje se propisuje nadzor. Uz to, najvažniji rezultati nadzora trebaju biti javni, u obliku koji neće naštetiti investitoru niti otkriti osjetljive podatke o okolišu, kako bi se na njih moglo referirati prilikom izrada budućih studija. Iz tog razloga sve rezultate praćenja stanja okoliša treba pohranjivati i omogućiti dostupnost praćenja stanja okoliša javnosti. Osim toga, rezultate praćenja stanja okoliša treba dostavljati jednom godišnje za proteklu godinu nadležnom županijskom tijelu i nadležnim institucijama.

13.6.1 Praćenje stanja okoliša oko turističke zone Osekovo

5. Pratiti razvoj i pojavnost ruderalnih, korovnih i/ili invazivnih biljnih vrsta. U slučaju njihove pojave prilagoditi režim održavanja u cilju sprječavanja širenja ovih biljnih vrsta.
6. Pratiti stanje okoliša, staništa i vrsta u dijelovima PP Lonjsko polje koji su najbliži turističkim zonama u cilju prevencije negativnog djelovanja turista na ovo područje.
7. Tijekom izvedbe zahvata te u toku korištenja osigurati praćenje stanja svih vrsta kulturnih dobara u utjecajnom području, posebice arheološke baštine.

13.6.2 Praćenje stanja okoliša oko reciklažnih dvorišta i gospodarskih zona u kojima će se obavljati djelatnost gospodarenja otpadom

8. Osigurati meteorološke podatke s najbliže meteorološke postaje, kao i pratiti kakvoću procjednih, površinskih i podzemnih voda te emisija u zrak, i sve ostalo prema važećem Pravilniku o postupanju s otpadom koji regulira program praćenja stanja okoliša (Pravilnik o gospodarenju otpadom, NN23/14,51/14).

GRAD POPOVAČA
VI. IZMJENE I DOPUNE
PROSTORNOG PLANA UREĐENJA
GRADA POPOVAČE

II.

OBVEZNI PRILOZI

II.3.

POPIS PROPISA KOJI SU POŠTIVANI U IZRADI PLANA

LITERATURA I IZVORI

- Prostorni plan Sisačko-moslavačke županije (Izmjene i dopune, JU Zavod za prostorno uređenje Sisačko-moslavačke županije, rujan 2010.)
- Strategija prostornog uređenja Republike Hrvatske, Zavod za prostorno planiranje Ministarstva prostornog uređenja, graditeljstva i stanovanja Republike Hrvatske, Zagreb, srpanj 1997, izmjene i dopune 2013.
- Program prostornog uređenja Republike Hrvatske, Zavod za prostorno planiranje Ministarstva prostornog uređenja, graditeljstva i stanovanja Republike Hrvatske, Zagreb, svibanj 1999, izmjene i dopune 2013.
- Prostorni plan Parka prirode Lonjsko polje (NN 37/10).
- Uredba o proglašenju Regionalnog parka "Moslavačka gora" (NN 68/11)
- Stručna podloga za proglašenje regionalnog parka Moslavačka gora, Državni zavod za zaštitu prirode, Zagreb, srpanj 2010.
- Površine županija, gradova i općina u Republici Hrvatskoj, Državna geodetska uprava, Zagreb, 2002.
- Agronomski glasnik, Hrvatsko agronomsko društvo Zagreb, Zagreb, svibanj-lipanj, 1995.
- Biološka i krajobrazna raznolikost Hrvatske, Državna uprava za zaštitu prirode i okoliša, Zagreb, prosinac, 1999.
- Ostali podaci raznih državnih institucija na razini države, županije i grada.

ZAKONI I PROPISI

Zakon o prostornom uređenju (NN 153/13)

Pravilnik o sadržaju, mjerilima kartografskih prikaza, obveznim prostornim pokazateljima i standardu elaborata prostornih planova (NN 106/98, 39/04, 45/04 i 163/04)

Zakon o područjima županija, gradova i općina u Republici Hrvatskoj (NN 125/06, 86/06 i 16/07, 46/10, 145/10, 37/13, 44/13, 45/13)

Zakon o zaštiti i očuvanju kulturnih dobara (NN 69/99, 151/03, 157/03, 87/09, 88/10, 61/11, 25/12, 136/12, 157/13)

Zakon o zaštiti prirode (NN 80/13)

Zakon o zaštiti okoliša (NN 80/13)

Zakon o poljoprivrednom zemljištu (NN 39/13)

Zakon o zaštiti od buke (NN 30/09, 55/13, 153/13)

Zakon o zaštiti zraka (NN 130/11, 47/14)

Zakon o šumama (NN 140/05, 82/06, 129/08 i 80/10, 124/10, 25/12, 18/13)

Zakon o šumskom reprodukcijском materijalu (NN 75/09, 61/11, 56/13, 14/14)

Zakon o lovstvu (NN 140/05 i 75/09, 14/14)

Zakon o održivom gospodarenju otpadom (NN 94/13)

Zakon o vodama (NN 107/95, 150/05, 130/11, 56/13, 14/14)

Zakon o cestama (NN 84/11, 22/13, 54/13, 148/13, 92/14)

Zakon o elektroničkim komunikacijama (NN 73/08, 90/11, 133/12, 80/13, 71/14)

Zakon o obrani (NN 73/13)

Zakon o zaštiti i spašavanju (NN 174/04,79/07, 38/09, 127/10)

Zakon o zaštiti od požara (NN 58/93, 33/05, 107/07, 38/09, 92/10)

Zakon o unutarnjim poslovima (NN 55/89, 19/91, 29/91, 73/91, 19/92, 33/92, 76/94, 161,98, 53/00)

Pravilnik o zdravstvenoj ispravnosti vode za piće (NN 47/08)

Pravilnik o utvrđivanju zona sanitarne zaštite izvorišta (NN 55/02)

Pravilnik o graničnim vrijednostima emisija otpadnih voda (NN 87/10, 80/13)

Pravilnik o osiguranju pristupačnosti građevina osobama s invaliditetom i smanjene pokretljivosti (NN 78/13)

Pravilnik o najvišim dopuštenim razinama buke u sredini u kojoj ljudi rade i borave (NN 145/04)

Pravilnik o gospodarenju otpadom (NN 23/14)

Plan intervencija u zaštiti okoliša (NN 82/99, 86/99, 12/01)

Pravilnik o procjeni utjecaja na okoliš (NN 59/00 i 136/04, 85/06)

Pravilnik o kriterijima za određivanje gradova i naseljenih mjesta u kojima se moraju graditi skloništa i dr. objekti za zaštitu (NN 2/91)

Pravilnik o uvjetima za vatrogasne pristupe (NN 35/94, 55/94142/03)

Pravilnik o hidrantskoj mreži za gašenje požara (NN 8/06)

Pravilnik o sadržaju plana zaštite od požara i tehnoloških eksplozija (NN 35/94, ispr.55/94)

Pravilnika o građevinama za koje nije potrebno ishoditi posebne uvjete građenja glede zaštite od požara (NN 25/94)

Pravilnik o izradi procjene ugroženosti od požara i tehnološke eksplozije (NN 35/94, 110/05, 28/10)

Pravilnik o uređivanju šuma (NN 111/06, 141/08)

Pravilnik o zaštiti šuma od požara (NN 33/14)

Pravilnik o zaštitnim zonama vojnih objekata (NN 175/03)

Pravilnik o tehničkim uvjetima i normativima za siguran transport tekućih i plinovitih ugljikovodika magistralnim naftovodima i plinovodima te naftovodima i plinovodima za međunarodni transport (Sl. list br. 26/85)

Odluka o razvrstavanju javnih cesta (NN 66/13, 13/14)

Uredba o ekološkoj mreži (NN 124/13)

Uredbu o procjeni utjecaja zahvata na okoliš (NN 61/14)

Uredba o preporučenim i graničnim vrijednostima kakvoće zraka (NN 101/96 i 2/97)

Uredba o unutarnjem ustrojstvu Državne uprave za zaštitu i spašavanje (NN 43/12)

Uredba o klasifikaciji voda (NN 77/98, 137/08)

Uredba o načinu i kriterijima za davanje u zakup šumskog zemljišta u vlasništvu Republike Hrvatske (NN 108/06 i 73/09)

Uredba o postupku i mjerilima za osnivanje služnosti u šumi ili na šumskom zemljištu u vlasništvu Republike Hrvatske u svrhu izgradnje vodovoda, kanalizacije, plinovoda, električnih vodova (NN 108/06)

Uredba o postupku i mjerilima za osnivanje služnosti u šumi ili na šumskom zemljištu u vlasništvu Republike Hrvatske radi podizanja višegodišnjih nasada (NN 121/08)

Uredba o postupku i mjerilima za osnivanje prava služnosti u šumi ili na šumskom zemljištu u vlasništvu Republike Hrvatske u svrhu obavljanja turističke djelatnosti (NN 69/07)

Uredba o postupku i mjerilima za osnivanje služnosti u šumi i/ili na šumskom zemljištu u vlasništvu Republike Hrvatske u svrhu eksploatacije mineralnih sirovina (NN 133/07, 9/11)

Nacionalna šumarska politika i strategija (NN 120/03)

GRAD POPOVAČA
VI. IZMJENE I DOPUNE
PROSTORNOG PLANA UREĐENJA
GRADA POPOVAČE

II.

OBVEZNI PRILOZI

II.4.

ZAHTJEVI JAVNOPRAVNIH TIJELA



REPUBLIKA HRVATSKA
MINISTARSTVO ZAŠTITE OKOLIŠA
I PRIRODE

10000 Zagreb, Ulica Republike Austrije 14
Tel: 01/ 3717 111 fax: 01/ 3717 149

KLASA: 351-03/13-04/306
URBROJ: 517-06-2-1-2-14-2
Zagreb, 13. siječnja 2014.

SISACKO-MOSLAVAČKA ŽUPANIJA
GRAD POPOVAČA
UPRAVNI ODJEL ZA KOMUNALNI SUSTAV I PROSTORNO PLANIRANJE

Primijeno:	20.1.2014.		
Klasifikacijska oznaka		Org. jed.	
517-01/14-01/02			
Uredbeni broj		Pril.	Vrij.
517-14-1			

GRAD POPOVAČA

Upravni odjel za komunalni sustav i
prostorno planiranje
Trg grofova Erdodyja 5
44317 Popovača

PREDMET: Izmjena i dopuna Prostornog plana uređenja Grada Popovača
- mišljenje, dostavlja se

Poštovani,

zahtjevom, KLASA: 041-01/13-01/1, URBROJ: 2176/16-04/2-13-1, tražite mišljenje o obvezi provedbe strateške procjene za Izmjene i dopune Prostornog plana uređenja Grada Popovača.

Člankom 64. Zakona o zaštiti okoliša („Narodne novine“, broj 80/13), koji je stupio na snagu 06. srpnja 2013. godine, propisano je da za strategije, planove i programe jedinica lokalne samouprave, uključujući njihove izmjene i dopune, osim velikih gradova, obvezno se provodi postupak u kojem se odlučuje o potrebi provedbe strateške procjene. Nadalje, člankom 64. stavak 6. Zakona o zaštiti okoliša propisana je obveza donošenja Uredbe kojom će se, između ostalog, pobliže urediti pitanja vezana uz postupak ocjene o potrebi strateške procjene za dokumente jedinica lokalne samouprave.

Polazeći od navedenog, obveza provedbe postupka ocjene o potrebi strateške procjene za strategije, planove i programe jedinica lokalne samouprave, uključujući njihove izmjene i dopune, osim velikih gradova, obvezna je od dana stupanja na snagu Uredbe iz članka 64, Zakona o zaštiti okoliša kojom će se pobliže urediti postupak provedbe ocjene o potrebi strateške procjene za dokumente jedinica lokalne samouprave.

S poštovanjem,



SEKTOR ZA
OKOLIŠ I PRIRODU

Domaćoj Stjepan Krnjak, prof. biol.



REPUBLIKA HRVATSKA
SISAČKO-MOSLAVAČKA ŽUPANIJA
Upravni odjel za zaštitu okoliša i prirode
Trg bana Josipa Jelačića 6
HR-44000 Sisak
tel: +385 44 540213, 540204
fax: +385 44 510069
e-mail: zastita-okolisa@smz.hr

KLASA: 351-03/14-05/01
URBROJ: 2176/01-10-14-2

Sisak, 24. siječnja 2014.

SISAČKO-MOSLAVAČKA ŽUPANIJA GRAD POPOVAČA UPRAVNI ODJEL ZA KOMUNALNI SUSTAV I PROSTORNO PLANIRANJE		
Primljeno:	29. 1. 2014.	
Klasifikacijska oznaka	Org. jed.	
350-02/14-01/02		
Judžbeni broj	Pril.	Vrij.
2176/01-14-2		

GRAD POPOVAČA
Upravni odjel za komunalni sustav
i prostorno planiranje
Trg grofova Erdodya 5
44317 Popovača

**Predmet: VI. izmjene i dopune Prostornog plana uređenja Grada Popovače -
mišljenje o ocjeni o potrebi strateške procjene utjecaja na okoliš**
- daje se


Veza vaš broj: KLASA: 350-02/14-01/02
URBROJ: 2176/16-04/2-14-1
od 21. siječnja 2014.

Poštovani,

vezano uz vaše traženje mišljenja o ocjeni o potrebi strateške procjene utjecaja na okoliš VI. izmjena i dopuna Prostornog plana uređenja Grada Popovače, sukladno čl. 66. st. 1. Zakona o zaštiti okoliša („Narodne novine“ broj 80/13) obavještavamo vas da je Grad Popovača **dužna provesti stratešku procjenu** utjecaja na okoliš za predmetne izmjene i dopune PPUG, budući da se one odnose na područje ekološke mreže (čl. 63. st. 2. Zakona o zaštiti okoliša), a vjerojatno i na zahvate koji će se financirati sredstvima Europske unije (čl. 63. st. 1. t. 2. Zakona o zaštiti okoliša).

Napominjemo da se odluka o ocjeni o potrebi strateške procjene, sukladno čl. 64. st. 3. Zakona o zaštiti okoliša, kojom određujete da li će se strateška procjena provoditi ili neće, donosi neovisno o odluci o izradi izmjena i dopuna prostornog plana.

S poštovanjem,



pročelnica

Sandra Mahnik, dr.med.vet.

2-01



REPUBLIKA HRVATSKA
 MINISTARSTVO UNUTARNJIH POSLOVA
 POLICIJSKA UPRAVA SISACKO – MOSLAVAČKA
 SLUŽBA UPRAVNIH I INSPEKCIJSKIH POSLOVA
 Inspektorat unutarnjih poslova

SISAČKO-MOSLAVAČKA ŽUPANIJA
 GRAD POPOVAČA
 UPRAVNI ODJEL ZA KOMUNALNI SUSTAV I PROSTORNO PLANIRANJE

Primijeno:	26.3.2014.		
Klasifikacijska oznaka	350-02/14-01/09	Org. jed.	
Uredžbeni broj	511-14-1	Pril.	Vrij.

Broj: 511-10-06-03-1075/2-14 3/6
 Sisak, 24.03.2014. godine.

GRAD POPOVAČA
 Upravni odjel za prostorno planiranje
 i komunalni sustav

Trg grofova Erdodya 5

POPOVAČA

Predmet: VI Izmjene i dopune PPU Grada Popovača
 - podaci, dostavljaju se -

U skladu sa člankom 23. Zakona o zaštiti od požara ("Narodne novine" broj 92/10.), dostavljamo Vam sljedeće podatke iz područja zaštite od požara i eksplozija za izradu VI Izmjena i dopuna PPU Grada Popovača, koje je potrebno ugraditi u tekstualni dio Plana:

1. Prilikom izrade predmetnog plana obvezno koristiti odredbe važećih propisa kojima se regulira projektiranje i izgradnja vatrogasnih pristupa i hidrantske mreže za gašenje požara.
2. Tehničke uvjete i normative za siguran transport tekućih i plinovitih ugljikovodika magistralnim plinovodima te plinovodima za međunarodni transport, kao i tehničke uvjete i normative za mjere zaštite ljudi i imovine i zaštite plinovoda te postrojenja i uređaja koji su njihovim sastavnim dijelom projektirati prema odredbama važećih propisa kojima se regulira problematika sigurnog transporta tekućih i plinovitih ugljikovodika magistralnim naftovodima i plinovodima, te naftovodima i plinovodima za međunarodni transport.
3. Prostori i građevine za skladištenje, držanje i promet zapaljivih tekućina i plinova moraju se projektirati sukladno važećim propisima, tehničkim normativima i normama, a iznimno, kao i u slučajevima nedostatka hrvatskih propisa mogu se primijeniti strani propisi, tehnička pravila ili primijenjene znanstvene spoznaje, uz prethodno odobrenje Ministarstva unutarnjih poslova.
4. Plinske kotlovnice projektirati i izvoditi sukladno odredbama važećih propisa kojima se regulira projektiranje i izgradnja plinskih kotlovnica.
5. Prilikom određivanja mjesta gdje će se proizvoditi, skladištiti ili koristiti eksplozivne tvari na odgovarajući način, glede sigurnosnih udaljenosti primijeniti odredbe važećih propisa kojima se regulira problematika eksplozivnih tvari.

6. U slučaju određivanja mjesta za poslovne prostore za proizvodnju oružja, promet oružja i streljiva te popravljane i prepravljane oružja, na odgovarajući način primijeniti odredbe važećih propisa kojima se reguliraju mjere zaštite od požara poslovnih prostorija za proizvodnju oružja, promet oružja i streljiva te popravljane i prepravljane oružja.
7. Ugostiteljske prostore projektirati i izvoditi prema odredbama važećih propisa kojima se regulira zaštita od požara ugostiteljskih objekata.
8. Izlazne putove iz objekta potrebno je projektirati i izvesti sukladno važećim propisima kako bi se osigurala evakuacija osoba iz objekata u slučaju nužde.
9. Sustave za dojavu požara projektirati i izvesti prema važećim propisima kojima se regulira projektiranje i izvedba istih.
10. Stabilne sustave za gašenje požara projektirati i izvesti prema važećim propisima i uputama proizvođača.
11. Skladišta je potrebno projektirati i izvesti prema odredbama važećih propisa kojima se regulira zaštita skladišta od požara i eksplozija.
12. Prilikom projektiranja i izvedbe elektroenergetskih postrojenja primijeniti odredbe važećih propisa kojima se regulira zaštita od požara i eksplozija istih.
13. Prilikom projektiranja i izvedbe zahvata u prostoru gdje se predviđa korištenje zapaljivih tekućina i plinova te gdje postoje prostori ugroženi eksplozivnom atmosferom primijeniti odredbe važećih propisa kojima se regulira problematika prostora ugroženih eksplozivnom atmosferom.
14. Za izgradnju, dogradnju i rekonstrukciju građevina određenih posebnim propisom iz područja zaštite od požara potrebno je izraditi elaborat zaštite od požara kao podlogu za projektiranje mjera zaštite od požara u glavnom projektu predmetnog zahvata u prostoru.
15. Za zahvate u prostoru koji su određeni posebnim propisom o gradnji i propisima iz područja zaštite od požara potrebno je od Policijske uprave sisačko – moslavačke ishoditi potvrdu da su u glavnom projektu primijenjene propisane mjere zaštite od požara.
16. Prilikom projektiranja pojedinog zahvata u prostoru primijeniti propise vezane za zaštitu od požara koji su važeći u trenutku izrade projektne dokumentacije.

S poštovanjem!



Dostaviti:

1. Naslov;
2. Dosje;
3. Pismohrana.



REPUBLIKA HRVATSKA
MINISTARSTVO POLJOPRIVREDE

10000 Zagreb, Planinska 2A

Uprava šumarstva, lovstva
i drvne industrije

KLASA: 350-02/14-01/229

URBROJ: 525-11/0893-14-2

Zagreb, 25. ožujka 2014. godine



SISAČKO-MOSLAVAČKA ŽUPANIJA
GRAD POPOVAČA
UPRAVNI ODJEL ZA KOMUNALNI SUSTAV I PROSTORNO PLANIRANJE

Primljeno:	31. 3. 2014.		
Klasifikacijska oznaka	350-02/14-01/12	Org. jed.	
Unudžbeni broj	525-14-1	Pril.	Vrij.

SISAČKO-MOSLAVAČKA ŽUPANIJA
GRAD POPOVAČA

Upravni odjel za prostorno planiranje
i komunalni sustav

PREDMET: VI. Izmjene i dopune Prostornog plana uređenja Grada Popovača
- planske smjernice, dostavljaju se

Veza: KLASA: 363-01/14-01/44
URBROJ: 2176/16-01/14-1
Popovača, 06.03.2014.

U svezi gore navedenog predmeta ovo Ministarstvo daje planske smjernice kako slijedi:

Šume i šumska zemljišta dobra su od interesa za Republiku Hrvatsku i ispunjavaju gospodarsku, ekološku i društvenu funkciju te imaju znatan utjecaj na kakvoću života stoga je nužno održivo gospodarenje i racionalno korištenje šumskih resursa u suradnji sa svim zainteresiranim stranama (Hrvatske šume d.o.o. i dr.) te je od nacionalnog interesa da sve zainteresirane strane i korisnici zemljišta budu odgovarajuće zastupljeni za vrijeme trajanja procesa prostornog planiranja.

U izradi dokumenata prostornog uređenja koje donosi jedinica lokalne i područne (regionalne) samouprave sudjeluje i Ured državne uprave u županiji, odnosno upravno tijelo Grada Zagreba nadležno za poslove šumarstva (Zakon o šumama „Narodne novine“, broj 140/05, 82/06, 129/08, 80/10, 124/10, 25/12 i 68/12).

Sukladno članku 37. Zakona o šumama dokumentom prostornog uređenja u šumi ili na šumskom zemljištu može se planirati izgradnja građevina za potrebe poduzetničke zone, infrastrukture, sporta, rekreacije, lova i obrane Republike Hrvatske, vjerske i zdravstvene građevine te područje, mjesto, spomenik i obilježje u svezi povijesnih događaja i osoba, ali samo ako to zbog tehničkih ili ekonomskih uvjeta nije moguće planirati izvan šume, odnosno šumskog zemljišta.

Slijedom gore navedenog, prilikom izrade prostorno planske dokumentacije potrebno je izvršiti valorizaciju šuma i šumskog zemljišta s posebnim naglaskom na planiranje površina građevinskog područja i to:

- izdvojeno građevinsko područje izvan naselja
- izdvojeni dio građevinskog područja naselja
- neizgrađeni dio građevinskog područja, sukladno dolje navedenim smjernicama i uputama:

1. Dokumentom prostornog uređenja maksimalno štititi obraslo šumsko zemljište te zahvate planirati na neobraslom šumskom zemljištu (npr. kamenjara) i zemljištu obraslom početnim ili degradacijskim razvojnim stadijima šumskih sastojina (garizi, šibljaci).

Na području krša, gdje je drvena masa i vrijednost drva niska, glavni ciljevi gospodarenja šumama i šumskim zemljištem su zaštita tla i voda (korištenje općekorisnih funkcija) stoga je nužno korištenje na način i u obimu koji ne vodi do njihova propadanja, nego osigurava njihovu stabilnost i održava potencijal. (Nacionalna šumarska politika i strategija, „Narodne novine“, broj 120/03.)

2. Pri planiranju zahvata izbjegavati sastojine gospodarskih jednodobnih šuma (uređajni razredi hrasta lužnjaka 140 godina, hrasta kitnjaka 120 godina, obične bukve 100 godina), sastojine koje su u fazi oplodne sječe, sastojine I i II dobnog razreda, sastojine u kojima je Osnovom ili Programom propisana sanacija ili konverzija.

Ukoliko se u gore navedenim sastojinama ipak planira, nastojati da se zahvati izvode u dijelovima površina navedenih sastojina koji su lošije kvalitete, slabijeg zdravstvenog stanja, smanjenog obrasta, sastojine lošijeg i smanjenog prirasta (manjeg od 2%), sastojine slabije drvene zalihe (manje od 300 m³/ha)

3. Prilikom planiranja zahvata izbjegavati usitnjavanje površina obraslih šumom na manje od 1000 m² u svrhu očuvanja stabilnosti i bioraznolikosti šumskog ekosustava.

4. Pri izradi dokumenta prostornog uređenju potrebno je uvažiti odredbe Zakona o šumama („Narodne novine“, broj 140/05, 82/06, 129/08, 80/10, 124/10, 25/12 i 68/12) u dijelu koji se odnosi na podjelu šuma prema namjeni i to na način: **gospodarske šume (Š1)** - uz očuvanje i unapređenje njihovih općekorisnih funkcija koriste se za proizvodnju šumskih proizvoda; , **zaštitne (Š2)** - prvenstveno služe za zaštitu zemljišta, voda, naselja, objekata i druge imovine i **šume posebne namjene (Š3)** - šume i dijelovi šuma registrirani za proizvodnju šumskoga sjemena; šume unutar zaštićenih područja ili prirodnih vrijednosti zaštićene na temelju propisa o zaštiti prirode; šume namijenjene znanstvenim istraživanjima, nastavi, potrebama obrane Republike Hrvatske te potrebama utvrđenim posebnim propisima.
Navedenu podjelu šuma prema namjeni te njihovu površinu potrebno je odrediti sukladno važećim šumskogospodarskim planovima.

5. U sastojinama zaštitnih šuma koje služe za zaštitu zemljišta, voda, naselja, objekata i druge imovine, dokumentom prostornog uređenja izbjegavati planiranje onih zahvata koji bi ugrozili njihovu zaštitnu ulogu.
6. Dokumentom prostornog uređenja izbjegavati promjenu namjene šuma i šumskog zemljišta ako je ono predviđeno za sadnju višegodišnjih nasada na kojima je odobreno pravo služnosti ili se planira osnivanje služnosti.
7. Kod izrade prostorno planske dokumentacije, u cilju očuvanja stabilnosti šumskog ekosustava, nova eksploatacijska polja planirati vrednujući kriterije iz Uredbe o postupku i mjerilima za osnivanje prava služnosti na šumi i/ili šumskom zemljištu u vlasništvu Republike Hrvatske u svrhu eksploatacije mineralnih sirovina.
8. Prije donošenja akta o proglašenju gospodarske šume zaštitnom ili šumom posebne namjene, tijelo koje je proglašava zaštitnom ili šumom posebne namjene, dužno je pribaviti suglasnost šumoposjednika s mjerama koje ograničavaju njegova prava nad šumom, sukladno Zakonu o šumama („Narodne novine“, broj 140/05, 82/06, 129/08, 80/10, 124/10, 25/12 i 68/12). Naknada na šumi i šumskom zemljištu utvrđuje se: kada se šuma i šumsko zemljište izdvoje iz šumskogospodarskog područja ako to zahtijeva opći interes, pravo na naknadu ima trgovačko društvo „Hrvatske šume“ d.o.o. Zagreb, te vlasnik ili šumoposjednik šume ili šumskog zemljišta, kada se ograničavaju prava u slučajevima proglašenja šume zaštitnom šumom, odnosno šumom s posebnom namjenom. Za zaštitne šume i šume s posebnom namjenom

obračunava se naknada za ograničena prava korištenja etata, Pravilnik o utvrđivanju naknade za prenesena i ograničena prava na šumi i šumskom zemljištu („Narodne novine“, broj 105/09 i 98/11).

9. Pri prostornom planiranju izvršiti valorizaciju staništa divljih životinja kroz formirana lovišta na tom području na način da se infrastrukturnim i vodnogospodarskim sustavima ne ugrozi slobodna migracija divljači karakteristične za to područje, ne umanja bonitet lovišta smanjivanjem površina lovišta ispod 1000 ha na kontinentu i 500 ha na otocima, ili više od 20% površine lovišta ili lovno produktivne površine.
10. Potrebno je zatražiti relevantne podatke (točka 4.) od nadležne Uprave šuma Podružnice, te napraviti **tablični prikaz površina šuma i šumskog zemljišta** koje se nalaze u obuhvatu ovih Izmjena i dopuna te iz kojeg će biti vidljivo smanjenje odnosno povećanje površina osnovne namjene – šuma i šumskog zemljišta planirano ovim Izmjenama i dopunama.

Gore navedene smjernice i upute temelje se na načelu održivog razvoja, potrajnog gospodarenja, očuvanja stabilnosti šumskog ekosustava, ekološke prihvatljivosti i socijalne odgovornosti te im je cilj pomoći u integralnom pristupu kod prostornog planiranja i racionalnog korištenja šuma i šumskog zemljišta.

POMOĆNIK MINISTRA

mr. Domagoj Križaj, dipl.ing.šum.



U prilogu: Legislativa

DOSTAVITI:

1. Naslovu,
2. U spis predmeta.



Primijeno: 27.3.2014.		
Klasifikacijska oznaka	Org. jed.	
370-02/14-01/11		
Uredžbeni broj	Pril.	Vrij.
371-14-1		



ELEKTRA KRIŽ

10314 KRIŽ, Trg sv. Križa 7
TELEFON 01/ 2887-555
TELEFAKS 01/ 2887-649
POŠTA 10314 Križ, P.P. 15 SERVIS
IBAN HR5726300001500033437 – naplata el. en.
HR7923600001500033429 – naplata EE. suglasnosti
HR0223600001400164973 – naplata ostalo

REPUBLIKA HRVATSKA

SISAČKO - MOSLAVAČKA ŽUPANIJA

GRAD POPOVAČA

Trg Grofova Erdodya 5

44317 Popovača

NAŠ BROJ I ZNAK 4/07-UB3824-2310 -033/BK/2014

VAŠ BROJ I ZNAK KLASA 363-01/14-01/44
URBROJ: 2176/16-01-14-1

PREDMET PPU Grad Popovača

DATUM 21.03.2014.

Prema Vašoj obavijesti Klasa: 363-01/14-01/44 Ur.Br. 2176/16-01-14-1 o izradi VI. Izmjene i dopune Prostornog plana uređenja Grada Popovače (u daljnjem tekstu UPU).

Zaštitni koridori kablskih dalekovoda naponske razine 35 i 10(20)kV u iznosima 10 m za 35 kV KBDV i 7 m za 10(20)kV KBDV. U zaštitnom koridoru dalekovoda iznimno je dozvoljeno gađenje uz poštivanje pravilnika o tehničkim normativima za izgradnju nadzemnih elektroenergetskih vodova nazivnog napona od 1kV do 400kV, posebnih uvjeta i suglasnosti HEP ODS d.o.o., Elektre Križ.

Uvidom u Pravilnik o sadržaju, mjerilima kartografskih prikaza, obaveznim prostornim pokazateljima, standardu elaborata i obaveznih priloga prostornih planova, dodatak I i dodatak II uvidjelo se da na kartografskim prikazima mjerila M 1:5000 ucrtava se elektroenergetske građevine naponske razine 35 i 10(20) kV, te Vam u prilogu dostavljamo načelne koridore i lokacije postojećih transformatorskih stanica i dalekovoda. U plan ne ucrtavati planirane elektroenergetske objekte zbog nemogućnosti usklađivanja ucrtanih trasa i rješavanja imovinsko-pravnih odnosa. Za sve planirane i novoizgrađene objekte potrebno u tekstualnom dijelu plana dopisati „Lokacije i koridori novih/planiranih elektro-energetskih objekta distributivnih napona (0,4, 10, 20 i 35 kV) utvrditi će se prostornim planovima užih područja i/ili razradom projektne dokumentacije u skladu sa dobivenim posebnim uvjetima“. Za izgradnju transformatorskih stanica obavezno je formirati građevinsku česticu čija će veličina biti uvjetovana tipom transformatorske stanice, a ukoliko se transformatorska stanica gradi na javnoj površini nije potrebno formiranje nove građevinske čestice. Daljnje proširenje energetske mreže predviđa se u okviru svih područja uz izgradnju tipskih distributivnih transformatorskih stanica do 2x1000 kVA.

Za sve objekte Posebni uvjeti građenja izdaju se pojedinačno, ovisno o vrsti objekta, a prema postojećim tehničkim propisima.

S poštovanjem!

DIREKTOR:

mr.sc. Dubravko Balaško

- Dostaviti :
- 1.Podnosiocu zahtjeva
 - 2.Služba za razvoj i investicije



- Privitak:
1. Situacija elektroenergetskih vodova na području Grada Popovača

ČLAN HEP GRUPE

• UPRAVA DRUŠTVA • DIREKTORICA • LJILJANA ČULE •

204



REPUBLIKA HRVATSKA
DRŽAVNA UPRAVA ZA ZAŠTITU I SPAŠAVANJE
PODRUČNI URED ZA ZAŠTITU I SPAŠAVANJE
SISAK

KLASA: 350-02/14-01/02
URBROJ: 543-13-01-14-4
Sisak, 17. ožujak 2014.

SISAČKO-MOSLAVAČKA ŽUPANIJA GRAD POPOVAČA UPRAVNI ODJEL ZA KOMUNALNI SUSTAV I PROSTORNO PLANIRANJE			
Primljeno:	19.3.2014.		
Klasifikacijska oznaka	350-02/14-01/05	Org. jed.	
Uredžbeni broj	543-14-1	Pril.	Vrij.

GRAD POPOVAČA
Upravni odjel za komunalni sustav i
prostorno planiranje
Trg Grofa Erdodyja 5
44317 POPOVAČA

**PREDMET: Podaci, planske smjernice i propisani dokumenti za izradu
VI. Izmjena i dopuna Prostornog plana uređenja Grada Popovače
-dostavljaju se,**

Veza: vaš dopis KLASA: 363-01/14-01/44, URBROJ:2176/16-01-14-1, od 06.03.2014. godine

Pri izradi VI. Izmjena i dopuna Prostornog plana uređenja Grada Popovače, potrebno je uvrstiti podatke iz područja zaštite i spašavanja:

- Uzbunjivanje - sukladno Zakonu o zaštiti i spašavanju (N.N. broj: 174/04, 79/07, 38/09 i 127/10) i Pravilniku o postupku uzbunjivanja stanovništva (N.N. broj: 47/06),
- Mjere zaštite od elementarnih nepogoda i ratnih opasnosti - sukladno Pravilniku o mjerama zaštite od elementarnih nepogoda i ratnih opasnosti u prostornom planiranju i uređivanju prostora (N.N.br.29/83, 36/85 i 42/86),
- Sklanjanje - sukladno odredbama Pravilnika o tehničkim normativima za skloništa (Sl. list 55/83 preuzet Zakonom o standardizaciji N.N.br. 53/91), te Pravilnika o kriterijima za određivanje gradova i naseljenih mjesta u kojima se moraju graditi skloništa i drugi objekti za zaštitu (N.N.br. 2/91).

S poštovanjem,



PROČELNIK

Željko Prpić, prof.

Dostaviti:
Naslovu -preporučeno
Pismohrani - ovdje

2-05



Hrvatske autoceste d.o.o.

Društvo s ograničenom odgovornošću, za upravljanje, građenje i održavanje autocesta
Širolina 4, Zagreb, Hrvatska • tel.: +385 1 46 94 444 • faks.: +385 1 46 94 692 • www.hac.hr
Društvo upisano kod Trgovačkog suda u Zagrebu pod brojem: 080391688 • Temeljni kapital: 131.140.100,00 kn
OIB: 57500462912 MB: 1554964 IBAN: HR87 2340 0091 1100 2359 5 kod Privredne banke Zagreb d.d.
Predsjednik Uprave: Davor Mihovilić, dipl.oec. • Član Uprave: Marijan Sente, dipl.iur.

Broj: 4211-100-741 /14
Zagreb, 19.03.2014.

SISAČKO-MOSLAVAČKA ŽUPANIJA
GRAD POPOVAČA
PRAVNI ODJEL ZA KOMUNALNI SUSTAV I PROSTORNO PLANIRANJE

Primljeno: 29. 3. 2014.

Klasifikacijska oznaka	Org. jed.
370-02/14-01/08	
Redžbeni broj	Prih. Vrij.
383-14-1	

REPUBLIKA HRVATSKA
SISAČKO-MOSLAVAČKA ŽUPANIJA
GRAD POPOVAČA

Trf grofova Erdodyja 5
44 317 POPOVAČA

PREDMET: VI. Izmjena i dopuna Prostornog plana uređenja Grada Popovača
- dostava podataka

Vaša veza: Klasa: 363-01/14-01/44, Ur.broj: 2176/16-01-14-1 od 06. ožujka 2014.g.

Temeljem Vašeg poziva za dostavom podataka, planskih smjernica i propisanih dokumenata potrebnih za izradu VI. Izmjena i dopuna Prostornog plana uređenja Grada Popovača, Hrvatske autoceste d.o.o. Vam dostavljaju sukladno članku 90. Zakona o prostornom uređenju (NN br. 153/13) slijedeće smjernice koje je potrebno uvrstiti u predmetne Izmjene Plana:

1. Sukladno članku 55. Zakona o cestama (NN 84/11, 22/13, 54/13 i 148/13), potrebno je osigurati zaštitni pojas autoceste koji se mjeri od vanjskog ruba zemljišnog pojasa autoceste, a iznosi **minimalno 40 m sa svake strane**. Unutar zaštitnog pojasa nije dozvoljeno planiranje nikakvih objekata visokogradnje (poslovnih, stambenih i drugih građevina).
2. U zaštitnom pojasu planirane autoceste mogu se planirati zaštitne zelene površine, locirati i izgraditi objekti niskogradnje (prometnice, pješačke i biciklističke staze, prilazi i parkirališta) na minimalnoj udaljenosti od 20,00 metara od ruba cestovnog zemljišta, te komunalna infrastrukturna mreža (telekomunikacije, elektroenergetska mreža i javna rasvjeta, plinoopskrba, vodoopskrba i odvodnja otpadnih voda, kanalizacija), a minimalna udaljenost istih od vanjskog ruba zemljišnog pojasa definira se ovisno o vrsti i namjeni niskogradnje.
3. Za svaki zahvat u prostoru od strane pravnih ili fizičkih osoba, a koji su planirani unutar zaštitnog pojasa autoceste ili na cestovnom zemljištu (polaganje TK kabela, priključak na TS, plinovod, prometnice, svjetla javne rasvjete i drugi komunalni infrastrukturni priključci), potrebno je sukladno Zakonu o prostornom uređenju (NN br. 153/13), podnijeti zahtjev za izdavanjem posebnih uvjeta građenja i dostaviti na daljnje rješavanje Hrvatskim autocestama d.o.o.
4. Sukladno članku 59. Zakona o cestama (NN 84/11, 22/13, 54/13 i 148/13) zabranjuje se postavljanje svih vizualnih efekata koji mogu ometati pažnju vozača na autocesti (reklamni panoi, reklame na objektima visokogradnje i dr) unutar zaštitnog pojasa širine 100 m.




5. Granice gospodarskih zona moraju se definirati na način da ne obuhvaćaju zemljište koje je u naravi javno dobro u općoj uporabi u vlasništvu Republike Hrvatske, a kojim upravljaju Hrvatske autoceste d.o.o.
6. Sustav odvodnje otpadnih i oborinskih voda ne dozvoljava se spojiti na kanal u nadležnosti Hrvatskih autocesta d.o.o.
7. U slučaju planiranja prometnih površina u blizini autoceste potrebno je predvidjeti ograde (zeleni pojas) protiv zasljepljivanja kako bi se u noćnim satima neutralizirao negativan utjecaj vozila na odvijanje prometa na autocesti.
8. Zbog lošeg utjecaja autoceste na zdravlje stanovnika (ispušni plinovi, buka), velikih troškova izgradnje barijera za zaštitu od buke, sukladno europskoj Direktivi 2002/49/EZ o ocjenjivanju i upravljanju buke okoliša, molimo da se ne planira proširenje građevinskog područja naselja uz autoceste.
9. Zaštitna ograda autoceste ne smije se koristiti kao ograda budućih zahvata u prostoru, te se ista mora predvidjeti na k.č.br. u vlasništvu investitora udaljena minimalno 3 metra od zaštitne žičane ograde (radi redovnog održavanja zemljišnog pojasa autoceste).
10. Obveza Investitora budućih objekata unutar zone obuhvata Plana, a koji se nalaze u blizini trase autoceste, je planiranje i izgradnja zidova za zaštitu od buke ukoliko se pokaže potreba za izvođenjem istih, sukladno Zakonu o zaštiti od buke (NN 30/09, 55/13, 153/13).

Slijedom navedenog prilikom izrade predmetnog Plana, potrebno je ugraditi gore navedene smjernice u tekstualni i grafički dio Plana.

S poštovanjem,

PREDSJEDNIK UPRAVE
Davor Mihovilić





7-06

HAKOM

KLASA: 350-05/14-01/64
URBROJ: 376-10/SV-14-4 (JŠ)
Zagreb, 17. ožujka 2014.

SISAČKO-MOSLAVAČKA ŽUPANIJA GRAD POPOVAČA ODJEL ZA KOMUNALNI SUSTAV I PROSTORNO PLANIRANJE			
Prihvaćeno: 19. 3. 2014.			
Komunikacijska oznaka	Org. jed.		
550-02/14-01/06			
Šifreni broj	Pril.	Vrij.	
383-14-1			

Republika Hrvatska
Sisačko - Moslavačka županija
Grad Popovača
Gradonačelnik
44317 Popovača

**Predmet: Grad Popovača
VI. IZMJENE I DOPUNE PPUG POPOVAČE
zahtjevi – smjernice za izradu**

Veza: Vaš dopis KLASA: 363-01/14-01/44, URBROJ: 2176/16-01-14-1, od 6. ožujka 2014.

Poštovani,

temeljem vašega zahtjeva obavještavamo vas da je prema odredbi čl. 3. Zakona o elektroničkim komunikacijama (NN br. 73/08, 90/11, 133/12 i 80/13; dalje: ZEK), elektronička komunikacijska infrastruktura, obavljanje djelatnosti elektroničkih komunikacijskih mreža i usluga, prostorno planiranje, gradnja, održavanje, razvoj i korištenje elektroničkih komunikacijskih mreža, elektroničke komunikacijske infrastrukture i druge povezane opreme te upravljanje i uporaba radiofrekvencijskog spektra, adresnog i brojevnog prostora, kao prirodno ograničenih općih dobara, **od interesa su za Republiku Hrvatsku** i da se prema odredbi iz čl. 25. st. 2. ZEK-a **elektronička komunikacijska infrastruktura mora planirati u dokumentima prostornog uređenja**. Temeljem odredbi čl. 25. st. 3. ZEK-a, Hrvatska agencija za poštu i elektroničke komunikacije (dalje: HAKOM) u postupku donošenja dokumenata prostornog uređenja donosi prethodno mišljenje kojim se potvrđuje da se dokumentom prostornog uređenja uređuje gradnja elektroničke komunikacijske infrastrukture i druge povezane opreme u skladu s pravilnicima ZEK-a i u skladu s mjerilima razvoja elektroničke komunikacijske infrastrukture i druge povezane opreme koja je propisana Uredbom Vlade Republike Hrvatske (Uredba o mjerilima razvoja elektroničke komunikacijske infrastrukture i druge povezane opreme, NN br. 131/12). Također, temeljem odredbi iz čl. 25. st. 9. ZEK-a, HAKOM **utvrđuje i izdaje zahtjeve i mišljenja** u postupku izrade i donošenja dokumenata prostornog uređenja.

Sukladno odredbama iz čl. 76. Zakona o prostornom uređenju (NN br. 153/13) prostorni plan općine (grada) određuje koridore infrastrukture značajne za grad, odnosno općinu, dakle određuje i koridore elektroničke komunikacijske infrastrukture. U skladu s prethodno navedenim zakonskim odredbama predmetni PPUG treba sadržavati **smjernice** za izgradnju nove i rekonstrukciju-širenje postojeće elektroničke komunikacijske infrastrukture kako slijedi:

Novu elektroničku komunikacijsku infrastrukturu za pružanje javnih komunikacijskih usluga **putem elektroničkih komunikacijskih vodova**, odrediti **planiranjem koridora** primjenjujući slijedeća načela:

- za gradove i naselja gradskog obilježja: podzemno u zoni pješačkih staza ili zelenih površina;
- za ostala naselja: podzemno i/ili nadzemno u zoni pješačkih staza ili zelenih površina;
- za međunarodno, magistralno i međumjesno povezivanje: podzemno slijedeći koridore prometnica ili željezničkih pruga. Iznimno kada je to moguće, samo radi bitnog skraćivanja trasa, koridor se može planirati i izvan koridora prometnica ili željezničkih pruga vodeći računa o pravu vlasništva.
- **Za izgrađenu elektroničku komunikacijsku infrastrukturu** za pružanje javnih komunikacijskih usluga putem elektroničkih komunikacijskih vodova planirati **dogradnju, odnosno rekonstrukciju** te eventualno proširenje radi implementacije novih tehnologija i/ili kolokacija odnosno potreba novih operatora, **vodeći računa o pravu zajedničkog korištenja** od strane svih operatora.
- **Novu elektroničku komunikacijsku infrastrukturu** za pružanje komunikacijskih usluga **putem elektromagnetskih valova, bez korištenja vodova**, odrediti planiranjem postave **baznih stanica i njihovih antenskih sustava** na antenskim prihvatima na izgrađenim građevinama i rešetkastim i/ili jednocijevnim stupovima u gradovima, naseljima i izvan njih, **bez detaljnog definiranja (točkastog označavanja) lokacija** različito za:
 - gradove i gusto naseljena područja ili njihove dijelove i to posebno za brdovita i posebno za ravničasta područja;
 - ostala naselja i to posebno za brdovita i posebno za ravničasta područja;**vodeći računa o mogućnosti pokrivanja tih područja radijskim signalom** koji će se emitirati radijskim sustavima smještenim na te antenske prihvate (zgrade i/ili stupove) uz **načelo zajedničkog korištenja** od strane svih operatora-koncesionara, gdje god je to moguće.

Prostorni planovi **ne smiju sadržavati nazive tvrtki (operatora), uređaja i nazivlja** kojima bi se moglo narušiti pravo na ravnopravno tržišno natjecanje. Podatke o postojećoj elektroničkoj komunikacijskoj infrastrukturi u zoni obuhvata plana kao i podatke o pokrivenosti područja radijskim signalom operatora pokretnih komunikacija, projektant-planer prikuplja od nadležnog ureda za katastar, operatora za pružanje elektroničkih komunikacijskih usluga uz uporabu radiofrekvencijskog spektra i operatora za pružanje elektroničkih komunikacijskih usluga putem elektroničkih komunikacijskih vodova. Popis u privitku. Prije prihvaćanja Konačnog prijedloga PPU-a, nositelj izrade dužan je pribaviti mišljenje HAKOM-a.

S poštovanjem,

RAVNATELJ
HRVATSKA AGENCIJA ZA POŠTU
I ELEKTRONIČKE KOMUNIKACIJE
 Roberta Frangeša Mihanovića 9
 4 Z A G R E B *mr. sc. Mario Weber*

Privitak (1)

1. Popis operatora

Dostaviti:

1. Naslovu preporučeno

**POPIS OPERATORA ZA PRUŽANJE ELEKTRONIČKIH KOMUNIKACIJSKIH USLUGA PUTEM ELEKTRONIČKIH
KOMUNIKACIJSKIH VODOVA**

1	HRVATSKI TELEKOM d.d. Regija 1	Av. Dubrovnik 26	10000 Zagreb	098 200307	Marijana Tudman marijana.tudjman@t.ht.hr
	HRVATSKI TELEKOM d.d. Regija 2	Vinkovačka 19	21000 Split	098 320991	Mirela Domazet mirela.domazet@t.ht.hr
	HRVATSKI TELEKOM d.d. Regija 3	Ciotina 17a	51000 Rijeka	098 610610	Milan Matajica milan.matajica@t.ht.hr
	HRVATSKI TELEKOM d.d. Regija 4	K.A. Stepinca 8b	31000 Osijek	098 467457	Mladen Kuhar mladen.kuhar@t.ht.hr
2	METRONET TELEKOMUNIKACIJE d.d.	Ulica grada Vukovara 269 d	10000 Zagreb	t: 63 27 000 f: 63 27 011	sim_dokumentacija@metronet.hr
3	OT-OPTIMA TELEKOM d.d. Regija sjever	Bani 75a, Zagreb	10010 Zagreb	t: 01/ 54 92 310 f: 01/ 54 92 019	Damir Hiržina damir.hržina@optima-telekom.hr
	OT-OPTIMA TELEKOM d.d. Regija jug	Trg Hrvatske bratske zajednice 8/II	21000 Split	021 492830	Željko Parmac Zeljko.parmac@optima- telekom.hr
	OT-OPTIMA TELEKOM d.d. Regija zapad	A. Kačić Miošića 13	51000 Rijeka	051 492 711	Alojz Šajina alojz.sajina@optima-telekom.hr
	OT-OPTIMA TELEKOM d.d. Regija istok	Lorenza Jägera 2	31000 Osijek	031 492 931	Željko Pleša zeljko.plesa@optima-telekom.hr
4	VIPnet d.o.o.	Vrtini put 1, Zagreb	10000 Zagreb	t: 01 4691 508 091 4691 508 f: 01 4691 448	infrastruktura@vipnet.hr

2-07

SISAČKO-MOSLAVAČKA ŽUPANIJA
GRAD POPOVAČA
UPRAVNI ODJEL ZA KOMUNALNI SUSTAV I PROSTORNO PLANIRANJE

Primljeno:	21. 3. 2014.
Klasifikacijska oznaka	380-02/14-01/02
Uredžbeni broj	383-14-1

plinacro
OPERATOR PLINSKOGA TRANSPORTNOG SUSTAVA

SISAČKO-MOSLAVAČKA ŽUPANIJA
GRAD POPOVAČA

Upravni odjel za prostorno planiranje i
komunalni sustav

Trg grofova Erdödyja 5
44 317 Popovača

plinacro d.o.o. Savska 88A Zagreb	
Klasa:	PL-14/1206
Datum:	20-03-2014
UR. BR.:	K/MB-14-2

PREDMET: VI. Izmjene i dopune Prostornog plana uređenja Grada Popovača
- dostava podataka

Poštovani,

nastavno na Vaš zahtjev iz dopisa Klasa: 363-01/14-01/44; Ur.br.: 2176/16-01-14-1 od 06. ožujka 2014. godine, dostavljamo Vam tražene podatke u svrhu izrade VI. Izmjena i dopuna Prostornog plana uređenja Grada Popovača.

Na području Grada Popovače Plinacro d.o.o. je vlasnik sljedećih plinovoda (DN označava promjer plinovoda u mm /radni tlak plinovoda u barima):

- magistralni plinovod Popovača - Sisak DN 500/50
- magistralni plinovod Lipovljani - Popovača DN 100/50
- magistralni plinovod Ivanić - Kutina DN 350/50
- magistralni plinovod Ivanić - Kutina DN 500/50
- magistralni plinovod Zagreb istok - Kutina DN 600/75
- magistralni plinovod Čvor Kozarac - MRS Lipovica DN 80/50
- magistralni plinovod Autoput - MRS Voloder DN 80/50
- priključni plinovod za MRS Popovaču (novu)
- spojni plinovod za MRS Popovaču DN 100/50
- spojni plinovod za MRS Gračenicu DN 100/50

i nadzemnih objekata (MRS- mjerno redukcijaska stanica, MRČ- mjerno redukcijaski čvor, BIS- blokadno ispuhivačka stanica, UMS- ulazno mjerna stanica i ostalih priključaka, kao i kondenznih lonaca), prikazanih na situaciji u prilogu.

Također Vas obavještavamo da u koridoru već postojećih plinovoda Plinacro d.o.o., prema Planu razvoja plinskog transportnog sustava, planira izgradnju novih plinovoda:

- magistralni plinovod (100 bara) Kozarac - Sisak
- magistralni plinovod (100 bara) Kozarac - Gola
- magistralni plinovod (75 bara) Kozarac - Okoli
- magistralni plinovod (75 bara) Kozarac - Slobodnica


PLINACRO D.O.O., SAVSKA 88A • 10 000 ZAGREB • HRVATSKA
(TEL) +385 1 6301777 • (FAX) +385 1 6301724
UPISANO U SUDSKI REGISTAR TRGOVAČKOG SUDA U ZAGREBU
POD MBS: 080304171; OIB 69401829750;
ŽIRO-RAČUN KOD PRIVREDNE BANKE ZAGREB D.D. BROJ: 2340009-1100225794;
IBAN: HR8323400091100225794; SWIFT: PBZGHR2X
UPRAVA: MARIN ZOVKO, RADOVAN CVEK, RATIMIR OREŠKOVIĆ
PLINACRO@PLINACRO.HR


Prostorni položaj navedenih postojećih i planiranih objekata na području Grada Popovača dostavljamo Vam u prilogu u vektorskom obliku (*dwg* format).

Slijedom navedenog u kartografske prikaze potrebno je prikazati postojeće i planirane magistralne plinovode i njihove zaštitne koridore širine 30 metara lijevo i desno od osi plinovoda.

Također, u tekstualni dio ove procjene, potrebno je uvrstiti uvjete zaštite magistralnih plinovoda koji proizlaze iz *Pravilnika o tehničkim uvjetima i normativima za siguran transport tekućih i plinovitih ugljikovodika magistralnim naftovodima i plinovodima te naftovodima i plinovodima za međunarodni transport (Sl. list, br. 26/85)* i podrazumijevaju zaštitni koridor plinovoda (30m lijevo i desno od osi plinovoda) u kojem je zabranjeno graditi zgrade namijenjene stanovanju ili boravku ljudi.

S poštovanjem,


Direktorica Sektora korporativnog
upravljanja
d.o.o. • Zagreb
Jasna Vrbanić, dipl. iur.



prilog: CD sa podacima (kao u tekstu)

Sektor za studije i projektiranje
Odjel za studije, zakonsku i tehničku regulativu
KLASA: 350-02/2012-1/208
URBROJ: 345-221/73-2014-7-MG
Zagreb, 04.04.2014.

REPUBLIKA HRVATSKA SISAČKO-MOSLAVAČKA ŽUPANIJA GRAD POPOVAČA UPRAVNI ODJEL ZA KOMUNALNI SUSTAV I PROSTORNO PLANIRANJE		
Primljeno:	11. 4. 2014.	
Klasifikacijska oznaka	Org. jed.	
350-02/14-01/13		
Jružbeni broj	Pril.	Vrij.
345-14-2		

REPUBLIKA HRVATSKA
SISAČKO-MOSLAVAČKA ŽUPANIJA
GRAD POPOVAČA
Upravni odjel za komunalni sustav
i prostorno planiranje
Trg grofa Erdodyja 5
44 317 POPOVAČA

Predmet: VI. izmjene i dopune Prostornog plana uređenja Grada Popovače
– podaci

Vašim dopisom klase: 363-01/14-01/44, urbroj: 2176/16-01-14-1, zatražili ste podatke, propise i dokumente iz našeg djelokruga rada za potrebe izrade VI. izmjena i dopuna Prostornog plana uređenja Grada Popovače.

Temeljem članka 90. Zakona o prostornom uređenju („Narodne novine“ broj: 153/13) i članka 82. Zakona o cestama („Narodne novine“ broj: 84/11) Hrvatske ceste d.o.o. dužne su dati podatke, propise i dokumente za izradu prostorno-planske dokumentacije za područje cestovne infrastrukture državnog značenja.

Područjem obuhvata PPU Grada Popovače prolazi slijedeće državna cesta:

- D36; Karlovac (A1) – Pokupsko – Sisak – čvorište Popovača(A3).

Od planiranih zahvata područjem Grada Popovača prolazi trasa brze ceste:

- Popovača (A3) – Sisak – Glina – Josipdol (A1). Građevinski fakultet Zagreb, Zavod za prometnice u travnju 2005. godine izradio je Prostorno - prometno – građevinsku studiju u kojoj je obrađen koridor planirane brze ceste koja počinje u čvoru Popovača. Za planiranu brzu cestu potrebno je čuvati koridor od 150 m

U cilju zaštite državne ceste D36 potrebno je poštivati zaštitni pojas uz cestu s člankom 55. Zakona o cestama.

Svaka gradnja unutar zaštitnog pojasa državne ceste D36, moguća isključivo uz posebne uvjete građenja Hrvatskih cesta d.o.o., a izgradnja priključka ili rekonstrukcija raskrižja sa državnom cestom može se izvoditi samo uz projektnu dokumentaciju odobrenu po Hrvatskim cestama d.o.o.

Molimo Vas da nam dostavite prijedlog VI. izmjena i dopuna Prostornog plana uređenja Grada Popovače, kako bismo u okviru javne rasprave mogli dati naše mišljenje.

S poštovanjem,

Direktor Sektora:

Tomislav Cvjetko, dipl. ing. građ.

Co:

– pismohrana, ovdje



REPUBLIKA HRVATSKA
MINISTARSTVO ZAŠTITE OKOLIŠA
I PRIRODE

10000 Zagreb, Ulica Republike Austrije 14
Tel: 01/ 3717 111 fax: 01/ 4866 100

Uprava za zaštitu prirode

KLASA: 612-07/14-57/105
URBROJ: 517-07-2-2-14-2
Zagreb, 07. travnja 2014.

7-09

SISAČKO-MOSLAVAČKA ŽUPANIJA GRAD POPOVAČA		
UPRAVNI ODJEL ZA KOMUNALNI SUSTAV I PROSTORNO PLANIRANJE		
Primljeno:	11.4.2014.	
Klasifikacijska oznaka	Org. jed.	
380-02/14-01/15		
Urudžbeni broj	Pril.	Vrij.
517-14-1		

SISAČKO-MOSLAVAČKA ŽUPANIJA
GRAD POPOVAČA

**Upravni odjel za prostorno
planiranje i komunalni sustav**
Trg grofova Erdödyja 5
44 317 Popovača

**PREDMET: VI. Izmjena i dopuna Prostornog plana uređenja Grada Popovača,
- zahtjevi, dostavljaju se**

Ministarstvo zaštite okoliša i prirode zaprimilo je Odluku o izradi VI. Izmjena i dopuna Prostornog plana uređenja Grada Popovača i poziv za dostavu zahtjeva (podataka, planskih smjernica i propisanih dokumenata) iz područja zaštite prirode u postupku donošenja istih, sukladno članku 79. Zakona o prostornom uređenju i gradnji (Narodne novine, br. 76/2007, 38/2009, 55/2011, 90/2001, 50/2012 i 153/2013).

Na području Grada Popovače nalaze se slijedeća područja zaštićena temeljem Zakona o zaštiti prirode (Narodne novine, broj 80/2013):

- park prirode „Lonjsko polje“ i
- regionalni park „Moslavačka gora“.

Sukladno Uredbi o ekološkoj mreži (Narodne novine, broj 124/2013) na području Grada Popovače nalaze se slijedeća područja ekološke mreže:

područja očuvanja značajna za vrste i stanišne tipove:

- Lonjsko polje HR2000416 te
- područja očuvanja značajna za ptice:
- Donja Posavina HR1000004.

Nakon uvida u dostavljenu Odluku o izradi VI. Izmjena i dopuna Prostornog plana uređenja Grada Popovače, a vezano uz razloge i ciljeve izrade predmetnih izmjena i dopuna istog, temeljem članka 21. Zakona o zaštiti prirode, Ministarstvo zaštite okoliša i prirode, Uprava za zaštitu prirode utvrđuje sljedeće uvjete zaštite prirode:

- planiranje stambenih, gospodarskih, proizvodno-poslovnih, industrijskih i ostalih zona, proširivanje postojećih građevinskih područja i planiranje zahvata izvan građevinskih područja, planirati na način da njihova izgradnja ne uzrokuje gubitak rijetkih i ugroženih stanišnih tipova, te gubitak staništa strogo zaštićenih biljnih i životinjskih svojti;
- uređenje postojećih i širenje građevinskih područja planirati na način da se očuvaju postojeće krajobrazne vrijednosti;

- u cilju poboljšanja ekoloških i mikroklimatskih prilika mora se stvoriti kvalitetan zeleni sustav grada u vidu mreže parkova, drvoreda i tratina koja prožima grad te se povezuje sa prirodnim područjem izvan grada,
- prilikom ozelenjivanja područja zahvata koristiti autohtone biljne vrste, a postojeće elemente autohtone flore sačuvati u najvećoj mogućoj mjeri te integrirati u krajobrazno uređenje;
- pri odabiru trase prometnih koridora voditi računa o prisutnosti ugroženih i rijetkih staništa i zaštićenih i/ili ugroženih vrsta flore i faune te o ciljevima očuvanja ekološke mreže;
- očuvati područja prekrivena autohtonom vegetacijom, postojeće šumske površine, šumske čistine i šumske rubove;
- gospodarenje šumama provoditi sukladno načelima certifikacije šuma;
- postojeće šume zaštititi od prenamjene i krčenja;
- u gospodarenju šumama izbjegavati uporabu kemijskih sredstava za zaštitu bilja i bioloških kontrolnih sredstava;
- štiti područja prirodnih vodotoka kao ekološki vrijedna područja te spriječiti njihovo onečišćenje, a prema potrebi izvršiti revitalizaciju i
- izbjegavati regulaciju vodotoka, kanaliziranje i promjene vodnog režima vodenih staništa.

Planirani zahvati u području ekološke mreže koji mogu imati značajan utjecaj na ciljeve očuvanja i cjelovitost područja ekološke mreže podliježu ocjeni prihvatljivosti zahvata za ekološku mrežu, sukladno članku 24. stavak 2. Zakona o zaštiti prirode (Narodne novine, broj 80/2013).

Napominjemo da se temeljem članka 22. st. 2. Zakona o zaštiti prirode (Narodne novine, broj 80/2013) prostorni planovi koji obuhvaćaju zaštićeno područje donose uz prethodno mišljenje Ministarstva.



Dostavlja se:

1. Naslovu
2. U spis predmeta – ovdje

PREDMET: VI. izmjena i dopuna Prostornog plana uređenja Grada Popovače
- dostava zahtjeva za izradu -

Temeljem Vašeg dopisa Klasa: 363-01/14-01/44, Ur.broj: 2176/16-01-14-1 od 6. ožujka 2014. godine, nakon prikupljenih i obrađenih podataka, dostavljamo Vam svoje zahtjeve i posebne uvjete (podatci, planske smjernice i propisani dokumenti) iz našeg djelokruga rada, a u svezi izrade VI. izmjena i dopuna prostornog plana uređenja Grada Popovače.


Unutar administrativnih granica Grada Popovače nalaze se eksploatacijska polja ugljikovodika (EPU) Stružec, Voloder i Mramor Brdo, te manjim dijelom polje Okoli, sa bušotinama i objektima za potrebe eksploatacije mineralnih sirovina.

U grafičkom obliku na karti i digitalno na CD-u, dostavljamo Vam kartu granica Grada Popovače sa ucrtanim granicama eksploatacijskih polja ugljikovodika, izgrađenim bušotinama, postojećim objektima i instalacijama u vlasništvu INA, d.d., SD istraživanje i proizvodnja nafte i plina.

Važniji objekti i cjevovodi koji se nalaze unutar granica Grada Popovače su:

- naftovod DN 500/50 Stružec – Sisak
- naftovod DN 500/50 Jamarice – Stružec
- naftovod DN 300/50 Graberje – Stružec
- plinovod DN 300/50 Lipovljani – Popovača
- plinovod DN 200/50 Stružec – Ivanić Grad
- plinovod DN 150/50 Popovača – Sisak
- naftovod DN 150/50 Voloder – Stružec
- otpremna stanica (OS) Stružec
- kompresorska stanica (KS) Stružec
- mjerno redukcijska stanica (OS) Stružec
- sabirna stanica (SS) Mramor Brdo

Naši posebni uvjeti na osnovu propisanih dokumenata, odnose se na sigurnosni pojas od 100 m lijevo i desno od naših cjevovoda unutar kojega je potrebno zatražiti uvjete prilikom bilo kakvih zahvata u tom prostoru. Posebnim uvjetima određujemo zaštitne pojase oko naših instalacija, a u cilju sigurnosti ljudi i objekata u kojima žive ili borave ljudi. Zaštitne pojase definiramo prilikom izdavanja posebnih uvjeta kod gradnje stabilnih objekata koji nisu u funkciji naših instalacija.

**REPUBLIKA HRVATSKA**
SISAČKO-MOSLAVAČKA ŽUPANIJA
GRAD POPOVAČAUpravni odjel za prostorno planiranje i
komunalni sustav
Trg grofova Erdödyja 5
44 317 Popovača**INA, d.d.**Avenija Večeslava Holjevca 10
10 002 Zagreb p.p. 555
Hrvatska - Croatia
Telefon - Telephone +385(1)6450000
Faks - Fax + 385(1)6452100**Banka - Bank**Privredna banka Zagreb d.d.
Raiffeisenbank Austria d.d.
Zagrebačka banka d.d.
Societe Generale-Splitska banka d.d.
OTP banka Hrvatska d.d.
Hrvatska poštanska banka d.d.
Sberbank d.d.
NATIXIS
UniCredit Bank Austria AG
BNP Paribas (Suisse) SA
ING Bank NV
Credit Agricole (Suisse) SA**Adresa - Address**Račkoga 6, 10000 Zagreb
Patrijska 59, 10000 Zagreb
Trg bana Josipa Jelačića 10, 10000 Zagreb
R. Boškovića 16, 21000 Split
Domovinskog rata 3, 23000 Zadar
Jurišićeva 4, 10000 Zagreb
Varšavska 9, 10000 Zagreb
Avenue Pierre Mendes 30, 75013 Paris
Schottengasse 6-8, A-1010 Wien
Place de Hollande 2, Case Postale 5060 1211 Geneve 11
PO BOX 1800, 1000 BV Amsterdam
4 quai General - Guisan, CH 1204**IBAN broj - IBAN Number**HR92 2340 0091 1000 2280 2
HR70 2484 0081 1006 1948 3
HR62 2360 0001 1013 0359 5
HR81 2330 0031 1002 0454 6
HR96 2407 0001 1001 5214 9
HR78 2390 0011 1003 3707 6
HR75 2503 0071 1000 6218 3
FR76 30007 99999 27 021 672 000 59
AT21 1200 0528 4400 3466 (EUR)
AT61 1200 0528 4400 3467 (USD)
CH95 0888 6001 0887 4000 2 (EUR)
CH25 0888 6001 0887 4000 1 (USD)
NL98 INGB 0650 7815 38 (EUR)
NL23 INGB 0020 0370 90 (USD)
CH36 0874 1016 2235 0000 1**Trgovački sud u Zagrebu**Commercial Court in Zagreb
MBS: 080000604
Uplaćen temeljni kapital - Paid capital stock
9.000.000,00 kn - HRK
Broj izdanih dionica / Nominalna vrijednost
No. of issued shares / Nominal value
10.000.000 / 900,00 kn - HRK
Matični broj - Reg. No. 3586243
OIB - 27759560625

Zaštitni pojasi ovise o promjeru i radnom tlaku cjevovoda, a generalno zaštitni pojasu iznosi 30 m lijevo i desno od osi cjevovoda (plinovod, naftovod i produktovod). Unutar zaštitnog pojasa zabranjeno je graditi stabilne objekte namijenjene stalnom ili privremenom boravku ljudi, odnosno objekte koji nisu u funkciji proizvodnje nafte i plina. Oko izgrađene bušotine zaštitna i požarna zona iznosi 30 m u polumjeru oko osi bušotine. Kod trajno napuštenih bušotina (likvidirane - kanal bušotine se nalazi 1,5 – 2,0 metra pod zemljom), sigurnosna - zaštitna zona u kojoj je zabranjeno graditi objekte za boravak i rad ljudi iznosi 3,0 metra u polumjeru oko osi kanala trajno napuštene bušotine.

Uz primjenu posebnih mjera zaštite, zaštitni pojas za cjevovode može biti:

- za promjer cjevovoda do 125 mm – 10 m;
- za promjer cjevovoda od 125 mm do 300 mm – 15 m;
- za promjer cjevovoda od 300 mm do 500 mm – 20 m;
- za promjer cjevovoda veći od 500 mm – 30 m.

U zelenom pojasu širokom 5 m lijevo i desno od osi cjevovoda zabranjeno je saditi biljke čije korijenje raste dublje od 1 m, odnosno za koje je potrebno obrađivati zemljište dublje od 0,5 m.

Kod paralelnog vođenja infrastrukturnih instalacija (kanalizacija, vodovod, plinovod, el. kablovi, tel. kablovi i ostalo) s našim instalacijama minimalna međusobna udaljenost mora biti 5 m računajući od vanjskog ruba infrastrukturnih instalacija do vanjskog ruba naših instalacija.

Na mjestima križanja infrastrukturnih instalacija s našim instalacijama iste obavezno treba postaviti ispod naših instalacija. Vertikalna udaljenost mora biti najmanje 0,5 m računajući od donje kote našeg cjevovoda do gornje kote cjevovoda ili kabela koji se ploaže. Kut križanja mora biti između 90° i 60° . Iznad mjesta križanja obavezno se postavlja pocinčana rešetka kao oznaka da ispod postojećeg cjevovoda prolazi najmanje još jedan cjevovod ili kabel.

Na mjestima križanja i paralelnog hoda prometnica, željezničke pruge, vodotoka, kanalske mreže i dr. s našim instalacijama međusobna udaljenost definirana je posebnim propisima i sastavni je dio posebnih uvjeta.

Zaštitni sigurnosni prostor oko pojedinih građevina i instalacija određen je: **Zakonom o osnovama sigurnosti transporta naftovodima i plinovodima (Sl. list 26/85)**, **Zakonom o rudarstvu (NN 56/13)**, **Pravilnikom o tehničkim normativima pri istraživanju i eksploataciji nafte, zemnih plinova i slojnih voda (Sl. list 43/79)**, **Pravilnikom o tehničkim uvjetima i normativima za siguran transport tekućih i plinovitih ugljikovodika magistralnim naftovodima i plinovodima te naftovodima i plinovodima za međunarodni transport (Sl. list 26/85)** i **Pravilnikom o tehničkim uvjetima i normativima za određivanje minimalne udaljenosti objekata i cjevovoda i vlasništvu INA d.d., SD istraživanje i proizvodnja nafte i plina od građevine u prostoru (rujan, 2013.)**.

Sretno!

Direktorica Sektora podrške
istraživanja i proizvodnji



n. 2. *[Signature]*
Diana Prpić, dipl. ing.

U privitku:

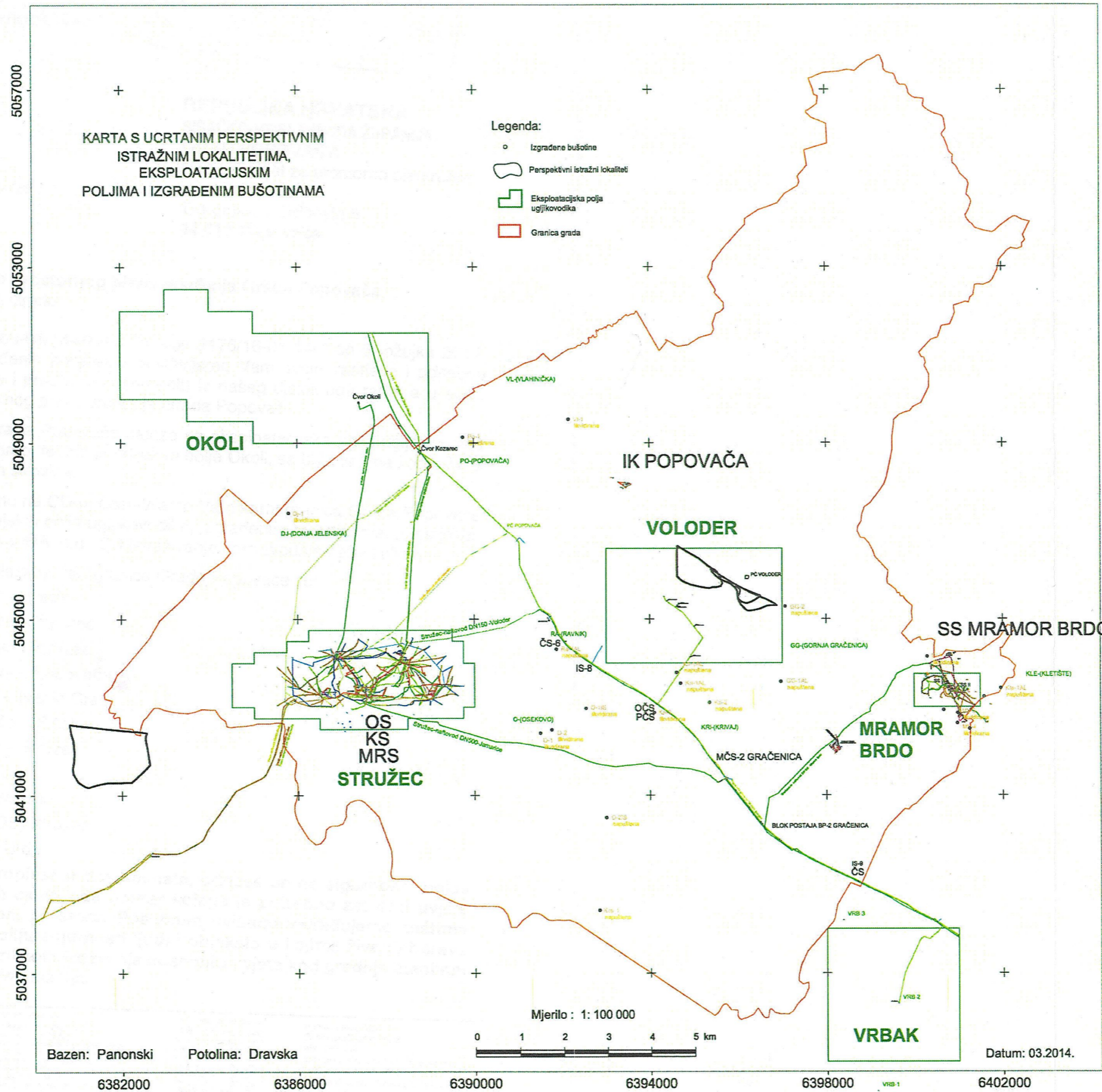
1. CD s ucrtanom s ucrtanim eksploatacijskim poljima, izgrađenim bušotinama, postojećim objektima i instalacijama na području administrativnih granica Grada Popovače
2. Karta administrativnih granica Grada Popovače s ucrtanim eksploatacijskim poljima, izgrađenim bušotinama, postojećim objektima i instalacijama

Dostaviti:

1. Direktor Proizvodne regije središnja Hrvatska, Zoran Bonjaj, dipl. ing.;
2. Direktor Službe za odnose s državnom i lokalnom upravom IPNP, Željko Tremac, dipl. ing.
3. Arhiva, ovdje.

GRAD POPOVAČA

INA-INDUSTRIJA NAFTE d.d. ZAGREB



Božidar Devedija
dipl. ing. geod.
Ovlašteni inženjer geodezije
INA d.d.
Zagreb



Geo 387



REPUBLIKA HRVATSKA
SISAČKO – MOSLAVAČKA ŽUPANIJA
GRAD POPOVAČA
UPRAVNI ODJEL ZA KOMUNALNI SUSTAV I
PROSTORNO PLANIRANJE
POPOVAČA, TRG GROFOVA ERDODYJA 5
KLASA: 363-01/14-01/44
UR.BROJ. 2176/16-04/2-14-4
Popovača, 01. 7. 2014.

POZIV

nadležnim tijelima za stručni sastanak koji će se održati u Domu kulture u Popovači, Trg grofova Erdodyja 18,

dana 10. 7. 2014. (četvrtak) u 10 sati.

Za sastanak se predlaže slijedeći dnevni red:

- 1. Nacrt VI. Izmjena i dopuna Prostornog plana uređenja Grada Popovača**
- 2. Rasprava o sadržaju Strateška studije**
- 3. Razno**

Zbog važnosti molimo da se sastanku odazovete.

S poštovanjem!

Dostaviti:

Pročelnica:

Ivka Jež Nikolić, dipl. ing. geod.

- 1. APE d.o.o.Zagreb, Ozaljska 61**
- 2. IRES ekologija d.o.o, Zagreb, Prolaz baruna Filipovića 21**
- 3. Sisačko-moslavačka županija
Upravni odjel za zaštitu okoliša i prirode
Sisak, Trg bana Josipa Jelačića 6**
- 4. Zavod za prostorno uređenje sisačko-mosalvačke županije
Sisak, Trg bana Josipa Jelačića 6**



Općina Popovača
Trg grofova Erdodyja 5
telefon: 044/679 750, fax: 044/679 140

5. Javna ustanova za upravljanje zaštićenim vrijednostima
Sisačko-mosalvačke županije
Popovača, Sisačka bb
6. Javna ustanova Park prirode Lonjsko polje, Krapje
7. Sisačko-moslavačka županija
Upravni odjel za prostorno
uređenje i graditeljstvo
Ispostava u Popovači
Popovača, Trg grofova Erdodyja 7
8. Ministarstvo kulture
Sisak, Ivana Meštrovića 28
9. PLINACRO d.o.o.
Zagreb, Savska 88A
10. Ministarstvo unutarnjih poslova
PU Sisačko-moslavačka
Inspektorat unutarnjih poslova
Sisak, Ludevita Posavskog 1
11. Hrvatske ceste
Odjel za studije, zakonsku i tehničku regulativu
Zagreb, Vončinina 3
12. Gradonačelnik, ovdje



Sektor za razvoj i strateško planiranje
Odjel za razvoj i planiranje
Klasa: 350-02/12-01/208
Urbroj: 345-211/516-2014-9/DB
Zagreb, 10. 07. 2014. god.

SISAČKO-MOSLAVAČKA ŽUPANIJA GRAD POPOVAČA UPRAVNI ODJEL ZA KOMUNALNI SUSTAV I PROSTORNO PLANIRANJE			
Primljeno: 28.7.2014.		Org. j.	
Klasifikacijska oznaka 363-01/14-01/152		Pril. Vrij	
Urudžbeni broj 383-14-1		Pril. Vrij	
REPUBLICA HRVATSKA			

SISAČKO-MOSLAVAČKA ŽUPANIJA
GRAD POPOVAČA
Upravni odjel za komunalni sustav
i prostorno planiranje
Trg grofova Erdodya 5
44 317 POPOVAČA

Predmet: VI. izmjene i dopune Prostornog plana uređenja Grada Popovača
- podaci

Vašim dopisom, klasa: 363-01/14-01/44 ur. broj: 2176/16-04/2-14-4 od 01. srpnja 2014. godine, dostavili ste nam poziv za stručni sastanak sa sljedećim dnevnim redom:

1. Nacrt VI. Izmjena i dopuna Prostornog plana uređenja Grada Popovača
2. Rasprava o sadržaju Strateške studije.

S obzirom da nismo prisustvovali stručnom sastanku dajemo podatke, propise i dokumente za izradu prostorno-planske dokumentacije za područje cestovne infrastrukture državnog značenja.

Temeljem Odluke o razvrstavanju javnih cesta područjem Grada Popovače prolazi državna cesta **D36 Karlovac (D1) – Pokupsko – Sisak – čvorište Popovača (A3)**.

Za planirane priključke na državne ceste ili rekonstrukciju postojećih potrebno je izraditi projektnu dokumentaciju u skladu s Pravilnikom o uvjetima za projektiranje i izgradnju priključaka i prilaza na javnu cestu („Narodne novine“ broj 119/07) te ishoditi suglasnost Hrvatskih cesta d.o.o. u skladu s člankom 51. Zakona o cestama („Narodne novine“ broj 84/11, 22/13, 54/13, 148/13).

Od planiranih zahvata područjem Grada Popovača prolazi trasa brze ceste Popovača (A3) – Sisak – Glina – Josipdol (A1). Građevinski fakultet Zagreb, Zavod za prometnice u travnju 2005. godine izradio je Prostorno - prometno – građevinsku studiju u kojoj je obrađen koridor planirane brze ceste koja počinje u čvoru Popovača. Za planiranu brzu cestu potrebno je čuvati koridor od 150 m.

U tijeku je izrada Prostorno – građevinske provjere koridora brze ceste na pravcu Sisak – Popovača/Kutina – Daruvar i mogući su pomaci trase brze ceste.

U skladu sa Zakonom o zaštiti okoliša („Narodne novine“ broj 110/07, 80/13, 153/13) i Uredbom o procjeni utjecaja zahvata na okoliš („Narodne novine“ broj 61/14) za planirane državne ceste

potrebno je izraditi studije o utjecaju na okoliš i provesti procjenu utjecaja na okoliš s ciljem ishođenja Rješenja o prihvatljivosti zahvata za okoliš.

U cilju zaštite državne ceste potrebno je poštivati zaštitni pojas uz cestu u skladu s člankom 55. Zakona o cestama („Narodne novine“ broj 84/11, 22/13, 54/13, 148/13).

S poštovanjem,

Direktor Sektora:

Tomislav Cvetković dipl. ing. grad.



Na znanje:

- Pismohrana, ovdje

Klasa:

Ur. broj: ZG-06RB-14-1700/02

Zagreb, 25. 08. 2014.god

REPUBLIKA HRVATSKA
 ŽUPANIJA SISAČKO-MOSLAVAČKA
 GRAD POPOVAČA

Upravni odjel za komunalni
 sustav i prostorno planiranje
 Trg grofova Erdödyja 5
 44317 Popovača

KLASA: 350-02/14-01/12

SISAČKO-MOSLAVAČKA ŽUPANIJA
 GRAD POPOVAČA
 UPRAVNI ODJEL ZA PROJEKCIJU I OPĆU UPRAVU

Datirano:	28.8.2014.
Klasifikacijska oznaka	Org. jed.
350-02/14-01/12	
Uredbeni broj	Pril. Vrij.
373-14-21	


Predmet: Šume prema namjeni
 • podaci, daju se

Na temelju Vašeg zahtjeva KLASA:350-02/14-01/12 od 30. srpnja 2014. godine dostavljamo Vam tablični prikaz površina šuma i šumskog zemljišta u vlasništvu Republike Hrvatske prema namjeni.

ŠUME PREMA NAMJENI	Obrazlo	Neobrašao		Neplodno	UKUPNO
		Proizvodno	Neproizvodno		
GOSPODARSKE	2859,79	57,42	44,91	25,51	2987,63
ŠUME POSEBNE NAMJENE:					
- SJEMENSKA SASTOJINA	10,67				10,67
- PARK PRIRODE	2253,1	206,07	67,58	51,98	2578,73
- REGIONALNI PARK	295	4,77	4,4	2,43	306,60
UKUPNO	5418,56	268,26	116,89	79,92	5883,63

Glavinom šuma, uz izuzetak g.j. „Popovačke bolničke šume“ (45,48 ha) gospodari trgovačko društvo Hrvatske šume d.o.o..

S poštovanjem,



Dostaviti i:

- 1) Odjel za uređivanje šuma
- 2) Pismohrana

G. IVICA MIKOVIC'

Popovača 03.09.2014.

→ IMAO STAVITI OVE PODATKE!



ZAVOD ZA PROSTORNO UREĐENJE
SISAČKO-MOSLAVAČKE ŽUPANIJE
Trg bana J.Jelačića 6, 44 000 Sisak,
tel: 044/ 521- 008; fax: 523-223

Klasa: 023-01/15-01/01
Urbroj: 2176-117-15-26
Sisak, 1.4. 2015.

GRAD POPOVAČA
Upravni odjel za komunalni sustav i prostorno planiranje
Popovača, Trg grofova Erdodyja 5

Predmet: Mišljenje na Konačni prijedlog VI. Izmjena i dopuna PPUG Popovača

Poštovani,

Na osnovu Vašeg zahtjeva od 25.3.2015.g. a sukladno članku 107. Zakona o prostornom uređenju („Narodne novine“ 153/13.) dajemo Vam

MIŠLJENJE

da je Konačni prijedlog VI. Izmjena i dopuna PPUG Popovača usklađen sa Prostornim planom Sisačko-moslavačke županije („Službeni glasnik Sisačko-moslavačke županije“ br. 04/01 i 12/10).

S poštovanjem,

v.d. Ravnatelj Zavoda za prostorno uređenje:

Margita Marnar dipl.ing.arh.



Dostaviti: 1. Naslov
2. Spis
3. Arhiva

GRAD POPOVAČA
VI. IZMJENE I DOPUNE
PROSTORNOG PLANA UREĐENJA
GRADA POPOVAČE

II.

OBVEZNI PRILOZI

II.5.a

IZVJEŠĆE O (PRVOJ) JAVNOJ RASPRAVI



**REPUBLIKA HRVATSKA
SISAČKO – MOSLAVAČKA ŽUPANIJA
GRAD POPOVAČA**

Upravni odjel za komunalni sustav

I prostorno planiranje

KLASA: 363-01/14-01/44

UR. BROJ: 2176/16-04/2-15-6

Popovača, 14. 01. 2015.

Na temelju članka 102. Zakona o prostornom uređenju ("Narodne novine" broj 153/13.) (dalje: Zakon), Nositelj izrade – Upravni odjel za komunalni sustav i prostorno planiranje Grada Popovače i odgovorni voditelj u ime stručnog izrađivača – tvrtke APE d.o.o. Zagreb, u postupku izrade i donošenja VI. izmjena i dopuna Prostornog plana uređenja Grada Popovače (dalje: Plan), izradili su

IZVJEŠĆE O JAVNOJ RASPRAVI

1. Uvod

Odluka o izradi VI. izmjena i dopuna Prostornog plana uređenja Grada Popovače usvojena je na sjednici Gradskog vijeća Grada Popovače 5. ožujka 2014. godine i objavljena je u "Službenim novinama Grada Popovače" broj 2/2014.

Gradonačelnik Grada Popovače donio je 2. prosinca 2014. godine Odluku o utvrđivanju prijedloga Plana za javnu raspravu (Klasa: 363-01/14-01/44, Urbroj: 2176/16-01-14-4).

Sukladno zaključku Gradonačelnika i temeljem članka 81. Zakona, Upravni odjel za komunalni sustav i prostorno planiranje Grada Popovače proveo je javnu raspravu o prijedlogu Plana.

2. Javna rasprava s javnim izlaganjem

Nositelj izrade objavio je poziv za javnu raspravu u „Večernjem listu“ dana 4. prosinca 2014., na internetskim stranicama Grada Popovače (www.popovaca.hr) i na internetskim stranicama Ministarstva graditeljstva i prostornog uređenja (www.mgipu.hr).

Posebna obavijest temeljem članka 97. Zakona upućena je na adrese javnopravnih tijela određenih posebnim propisima. Popis pozvanih na javnu raspravu sastavni je dio Posebne obavijesti i nalazi se u prilogu ovog Izvješća.

U objavi je sukladno članku 96. st.4. Zakona navedeno:

- **mjesto, datum početka i trajanje javnog uvida:** javni uvid organiziran je u prostorijama Doma kulture u Popovači, Trg grofova Erdödyja 18 radnim danom u vremenu od 8 do 14 sati u vrijeme trajanja javne rasprave od 16. do 30. prosinca 2014. god.
- **mjesto i datum javnog izlaganja:** 18. prosinca 2014. godine s početkom u 11 sati u Domu kulture u Popovači, Trg grofova Erdödyja 18.
- **rok za davanje pisanih očitovanja:** cijelo vrijeme tijekom javne rasprave, zaključno do 30. prosinca 2014. godine

Tijekom javne rasprave prijedlog Plana izložen na javnom uvidu sadržavao je sukladno čl. 95. Zakona o prostornom uređenju, tekstualni i grafički dio te obrazloženje plana i sažetak za javnost.

U prostoriji javnog uvida bila je izložena numerirana i ovjerena knjiga primjedbi.

U tijeku javne rasprave održano je **javno izlaganje** 18. prosinca 2014. godine s početkom u 11 sati i to u Gradskoj vijećnici u Popovači, Trg grofova Erdodyja 7 što je predstavljalo promjenu u odnosu na prethodno objavljeno mjesto javnog izlaganja. Do izmjene je došlo zbog preklapanja s drugim događanjima u Domu kulture. Novo mjesto javnog izlaganja (Gradska vijećnica) nalazi se na istom gradskom trgu i u neposrednoj blizini Doma kulture a zainteresirani su o promjeni bili obaviješteni pisanom obavijesti na zgradi Doma kulture i putem internetske stranice Grada Popovače.

Izlaganje je vodio nositelj izrade plana, a prijedloga Plana predstavio je Nikša Božić, dipl.ing.arh. odgovorni voditelj izrade Plana.

O javnom izlaganju vođen je zapisnik, a sudionici su davali usmene primjedbe i sugestije za izradu Nacrta konačnog prijedloga plana. Na usmene primjedbe je odgovoreno na samom javnom izlaganju.

Zapisnik s popisom prisutnih na javnom izlaganju sastavni je dio ovoga Izvješća.

3. Očitovanja, primjedbe i prijedlozi

U roku do zaključivanja javne rasprave na prijedlog Plana zaprimljeno je:

- **dva (2) očitovanja** po posebnoj obavijesti
- **u knjigu primjedbi nije upisana nijedna primjedba,**
- **dostavljeno je dvadeset (20) pisanih primjedbi i/ili prijedloga.**

Nakon proteka roka zaprimljeno je još jedno (1) očitovanje po posebnoj obavijesti. Nije bilo primjedbi ili prijedloga dostavljenih nakon roka za davanje pisanih primjedbi.

Od dostavljenih primjedbi i prijedloga njih **sedam (7) bili su ponovljeni prijedlozi** odnosno isti su već predani temeljem čl. 85. Zakona o prostornom uređenju prije izrade prostornog plana ili tijekom izrade prijedloga plana, obrađeni su tijekom izrade prijedloga plana te su planska rješenja temeljena na prihvaćenim prijedlozima bila izložena na javnom uvidu. Od ovih ponovljenih prijedloga njih tri (3) su bili prihvaćeni u cijelosti a četiri (4) su bili djelomično prihvaćeni. Odgovori na ove ponovljene zahtjeve dani su u priloženoj tablici s odgovorima na primjedbe ali posebno se napominje da su isti već obrađeni tijekom izrade prijedloga plana *te u ovoj fazi nema izmjena plana u odnosu na prijedlog koji je već bio na javnom uvidu.*

Od preostalih zahtjeva **jedan (1) prijedlog nije se obrađivao** jer je nepotpun, **tri (3) prijedloga su prihvaćena, njih sedam (7) djelomično je prihvaćeno a dva (2) nisu prihvaćena.** Popis primjedbi i sudionika u javnoj raspravi s razlozima neprihvaćanja nalaze se u prilogu ovog Izvješća.

Zaključak

Istekom roka za očitovanja okončan je postupak javne rasprave.

Obzirom na prihvaćene prijedloge i primjedbe tijekom javne rasprave i temeljem toga promjene granica građevinskog područja, sukladno članku 104. Zakona provesti će se ponovna javna rasprava.

Prilozi ovom Izvješću:

1. Objava javne rasprave
2. Preslika objave javnog uvida iz tiska – Večernji list, 4. prosinca 2014.
3. Preslika objave javnog uvida s internetske stranice Grada Popovače
4. Preslika objave javnog uvida s internetske stranice Ministarstva graditeljstva i prostornog uređenja
5. Posebna pisana obavijest o javnoj raspravi s popisom pozvanih sudionika u javnoj raspravi
6. Zapisnik o javnom izlaganju s popisom sudionika javnog izlaganja
7. Očitovanja po posebnoj obavijesti
8. Odgovori na primjedbe i prijedloge sudionika u javnoj raspravi

Pročelnica:



Ljiljana Nikolić Jez, dipl.ing.geod.



**REPUBLIKA HRVATSKA
SISAČKO – MOSLAVAČKA ŽUPANIJA
GRAD POPOVAČA**

**Upravni odjel za komunalni sustav
I prostorno planiranje**

Klasa: 363-

U.rbroj: 2176/16-04/2

Popovača, .

Na osnovu članka 96. Zakona o prostornom uređenju (Narodne novine broj 153/2013.) i Odluke o izradi VI. Izmjena i dopuna Prostornog plana uređenja Grada Popovača (Službene novine Grada Popovača broj 2/2014.), Upravni odjel za komunalni sustav i prostorno planiranje, objavljuje

JAVNU RASPRAVU

**o prijedlogu VI. Izmjena i dopuna Prostornog plana uređenja Grada
Popovače**

I.

Objavljuje se javna rasprava o prijedlogu VI. Izmjena i dopuna Prostornog plana uređenja Grada Popovače (u daljnjem tekstu Plan).

Prijedlog Plana za javnu raspravu sastoji se od tekstualnog i grafičkog dijela te sažetka za javnost.

II.

Javna rasprava započinje **16. prosinca 2014. godine a završava 30. prosinca 2014. godine** (petnaest dana) , svakim radnm danom m od 08:00 sati do 14:00 sati.

III.

Prijedlog Plana biti će izložen javnom uvidu u vrijeme trajanja javne rasprave u Domu kulture u Popovači, na katu, Trg grofova Erdodyja 18, Popovača.

IV.

Nositelj izrade i izrađivač Plana održat će javno izlaganje prijedloga VI. Izmjena i dopuna Prostornog plana uređenja Grada Popovače u Domu kulture u Popovači, Trg grofova Erdodija 18., **dana 18. prosinca 2014. godine s početkom u 11:00 sati.**

V.

Način sudjelovanja sudionika u javnoj raspravi propisan je člankom 100. Zakona o prostornom uređenju, na slijedeći način:

- da imaju pravo pristupa na javni uvid u prijedlog Plana
- da postavljaju pitanja tijekom javnog izlaganja o predloženim rješenjima , na koja usmeno odgovaraju osobe koje vode javno izlaganja
- da daju prijedloge i primjedbe u zapisnik za vrijeme javnog izlaganja
- da upućuju nositelju izrade pisane prijedloge i primjedbe u roku određenom u objavi o javnoj raspravi

Javnopravno tijelo koje je dalo, odnosno trebalo dati zahtjeve za izradu Plana u javnoj raspravi sudjeluje davanjem mišljenja o prihvaćanju tih zahtjeva , odnosno mišljenja o primjeni posebnog propisa i/ili dokumenta koji je od utjecaja na Plan.

VI

Rok za dostavu pisanih očitovanja, mišljenja, prijedloga i primjedbi na prijedlog Plana je do zaključno 30. prosinca 2014. godine.

Prijedlozi i primjedbe koji nisu dostavljeni u roku i nisu čitko napisani , neće se uzeti u obzir u pripremi izvješća o javnoj raspravi.

PROČELNICA

Ivka Nikolić Jež, dipl. ing. geod.

Naš foto-reporter snimio je tvrtku Šoštarića kako dovozi župana u Galdovo 14.11. MIKOLA ČUBUR/PIKSELL

KONCERTI

Atheist Rap sutra u Klubu mladih SKWHAT

"Atheist Rap", punk senzacija balkanskih prostora, sutra će održati koncert u sisāckom Klubu Skwhat. Riječ je o novossadskom bendu koji ove godine slavi 25 godina postojanja i među publikom imaju kulturni status.

Nastupaju u sklopu "Pan-komata", djela projekta Sisak Urban Music, koji promovira neafirmirane demno glazbenike. Uz Atheiste nastupaju još tri demno benda. Karte možete kupiti u preprodaji po cijeni od 35 kuna u Woodoo baru, a na dan koncerta, koji počinje u 20 sati, su po 50 kuna. (dp)

Rođeni

SISAK – U Općoj bolnici ginekološci je rođila Ivana Decezaro iz Popovače i Milana Kozjan iz Sunje, a dječak Ivana Bartić Baikiella i Anika Košar Ulemek. (mv)

Umrli

SISAK – Na gradskom groblju Viktorovac danas će biti pokopana Mera Denćak (1928.) u 74. a u Selima Stjepan Vojte (1948.) u 1330 sati. (mv)



REPUBLIKA HRVATSKA
SISAČKO-MOSLAVAČKA ŽUPANIJA

GRAD POPOVAČA

Upravni odjel za komunalni sustav
i prostorno planiranje

Klasa: 363-01/14-01/44

Lr.broj: 2176/16-04/2-14-5

Popovača, 2. 12. 2014.

Na osnovi članka 96. Zakona o prostornom uređenju (Narodne novine broj 153/2013.) i Odluke o Izradi VI. Izmjena i dopuna Prostornog plana uređenja grada Popovače (Službene novine grada Popovače broj 2/2014.), Upravni odjel za komunalni sustav i prostorno planiranje objavljuje

JAVNU RASPRAVU

o prijedlogu VI. Izmjena i dopuna Prostornog plana uređenja grada Popovače

I. Objavljuje se javna rasprava o prijedlogu VI. Izmjena i dopuna Prostornog plana uređenja grada Popovače (u daljnjem tekstu Plan).
Prijedlog Plana za javnu raspravu sastoji se od tekstualnog i grafičkog dijela te sažetka za javnost.

Javna rasprava počinje 16. prosinca 2014. godine, a završava 30. prosinca 2014. godine (pothraest danaj), te traje svakim radnim danom od 9:00 do 14:00 sati.

III. Prijedlog Plana bit će izražen javnom uvjedu za trajanja javne rasprave u Domu kulture u Popovači, na katlu, Trg grofova Erdodjia 18, Popovača.

IV. Nositelji izrade i izradivač Plana održat će javno izlaganje prijedloga VI. Izmjena i dopuna Prostornog plana uređenja grada Popovače u Domu kulture u Popovači, Trg grofova Erdodjia 18, dana 18. prosinca 2014. godine u 17:00 sati.

V.

Način sudjelovanja sudionika u javnoj raspravi propisan je člankom 100. Zakona o prostornom uređenju, na sljedeći način:

- da imaju pravo pristupa javnom uvjedu u prijedlog Plana
- da postavljaju pitanja Vijećni javnog izlaganja o predloženim rješenjima, na koja usmeno odgovaraju osobe koje vode javno izlaganje
- da daju prijedloge i primjedbe za vrijeme javnog izlaganja
- da upućuju nositelju izrade pisane prijedloge i primjedbe u roku određenom u obavijesti o javnoj raspravi

Javnopravno djelo koje je dato, odnosno trebalo dati zahtjeve za izradu Plana u javnoj raspravi sudjeluje davanjem mišljenja o prihvatljivosti tih zahtjeva, odnosno mišljenja o primjeni posebnog propisa i/ili dokumenta koji utječe na Plan.

VI.

Rok za dostavu pisanih očitovanja, mišljenja, prijedloga i primjedbi na prijedlog Plana je 30. prosinca 2014. godine. Prijedlozi i primjedbe koji nisu dostavljeni u roku i nisu čitko napisani neće se uzeti u obzir u pripremi izvješća o javnoj raspravi.

PROČELNICA
Ivka Nikolić Jež, dipl. ing. geod.



REPUBLIKA HRVATSKA
SISAČKO-MOSLAVAČKA ŽUPANIJA

Upravni odjel za komunalni sustav
i prostorno planiranje

GRAD POPOVAČA

KLASA: 363-01/14-01/40

Lr. broj: 2176/16-04/2-13-9

Popovača, 2. 12. 2014.

Na temelju članka 15. Uredbe o strateškoj procjeni utjecaja plana i programa na okoliš (Narodne novine broj 64/2008.), i članka 16-20. Uredbe o informativnoj i sudjelovanju javnosti i zainteresirane javnosti u pitanjima zaštite okoliša (Narodne novine broj 64/08) u postupku strateške procjene utjecaja na okoliš VI. Izmjena i dopuna Prostornog plana uređenja grada Popovače. Upravni odjel za komunalni sustav i prostorno planiranje Grada Popovače objavljuje

JAVNU RASPRAVU

O STRATEŠKOJ STUDIJI UTJECAJA NA OKOLIŠ

VI. IZMJENA I DOPUNA PROSTORNOG PLANA

UREĐENJA GRADA POPOVAČE

1. Strateška studija utjecaja na okoliš VI. Izmjena i dopuna Prostornog plana uređenja Grada Popovače stavlja se na uvjedu u javnu raspravu.
2. Javni uvjedi i javna rasprava o dokumentaciji iz točke 1. održat će se od 15. prosinca 2014. godine do 16. siječnja 2015. godine. Tijekom javne rasprave javnost je omogućen javni uvjedi u cjelovitu Studiju i sažetke Studije u Gradu Popovači, Trg grofova Erdodjia 18 (Dom kulture), radnim danom od 9:00 do 15:00 sati.
3. Javno izlaganje o Strateškoj studiji održat će se u četvrtak 18. 12. 2014. u 11:00 sati u Popovači, Trg grofova Erdodjia 18 (Dom kulture). Na javnom izlaganju bit će predstavnički Grada Popovače, kao i predstavnici izradivača Strateške studije te će nazornoj javnosti odgovarati na postavljena pitanja.
4. Mišljenja, prijedlozi i primjedbe javnosti mogu se upisati u knjigu koja će biti izložena uz dokumentaciju ili se mogu se dostaviti u pisanom obliku na adresu: Grad Popovača, Trg grofova Erdodjia 5.

Napomena: Mišljenja, primjedbe i prijedlozi koji ne budu dostavljeni u roku i nisu čitko napisani neće se uzeti u obzir u pripremi izvješća o javnoj raspravi.

PROČELNICA
Ivka Nikolić Jež, dipl. ing. geod.



GRAD POPOVAČA



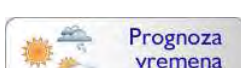
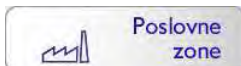
SLUŽBENE WEB STRANICE

[Vijesti](#)
[O Gradu Popovača](#)
[Ustrojstvo](#)
[Upravni odjeli](#)
[Ustanove](#)
[Udruge](#)
[Kontakti](#)

Početna

Najave

- Dani Božića 2014.



Obavijest

Srijeda, 17. Prosinac 2014 08:58



Javno izlaganje VI. izmjena i dopuna prostornog plana uređenja grada Popovača i Studije o strateškoj procjeni utjecaja na okoliš održat će se dana 18. prosinca 2014. godine u Gradskoj vijećnici u Sopotu, Trg grofova Erdodyja sa početkom u 11:00 sati.

Potpisana Povelja o prijateljstvu i suradnji s Općinom Prozor- Rama

Utorak, 16. Prosinac 2014 11:20

Izaslanstvo Općine Prozor- Rama posjetilo je Grad Popovaču povodom održavanja Okruglog stola o prekograničnoj suradnji i potpisivanja Povelje o prijateljstvu i suradnji.

[Više...](#)

Javna rasprava o prijedlogu III. Izmjena i dopuna Detaljnog plana uređenja gospodarsko-proizvodne zone Mišićka u Popovači

Utorak, 16. Prosinac 2014 10:56



Grad Popovača objavljuje Javnu raspravu o prijedlogu III. Izmjena i dopuna Detaljnog plana uređenja gospodarsko-proizvodne zone Mišićka u Popovači.

[Više...](#)

Predstavljanje časopisa 'Moslavačko zrcalo'

Utorak, 16. Prosinac 2014 07:46

U prostoru Knjižnice i čitaonice održano je predstavljanje novog izdanja znanstveno-stručnog časopisa "Moslavačko zrcalo", izdavača Matice hrvatske Kutina i njezine podružnice u Popovači.

[Više...](#)

Božićna izložba PULS-a 'Moslavački štrk'

Ponedjeljak, 15. Prosinac 2014 09:56

U Galeriji Sunce u Zagrebu, svečano je otvorena božićna izložba 'U ljubav vjerujem' članova PULS-a 'Moslavački štrk'.

[Više...](#)

Vilim Lendvaj brončani u Argentini

Ponedjeljak, 15. Prosinac 2014 07:50

Vilim Lendvaj, nadareni bivši učenik OŠ Popovača, osvojio je na Međunarodnoj prirodoslovnoj olimpijadi brončanu medalju, koja se od 2. do 11. prosinca održavala u Mendozi u Argentini.

[Više...](#)

Božićna priča u Domu kulture

Četvrtak, 11. Prosinac 2014 08:18





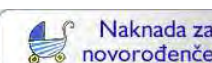
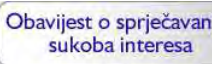
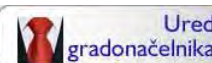
Knjižnica i čitaonica Popovača uz božićnu čestitku poziva sve mališane predškolske i rane školske dobi na božićnu predstavu naziva "Božićna priča", u izvođenju Scene Gorica iz Velike Gorice. Predstava će se održati u Domu kulture u ponedjeljak 15. prosinca, s početkom u 16,00 sati - ulaz je besplatan.

Stanje i kretanje nezaposlenosti u studenom

Četvrtak, 11. Prosinac 2014 08:03

Važno

- Proračun za 2014.
- Službene novine
- Opći akti
- Odluke iz komunalnog područja
- Prostorno planski dokumenti
- Natječaji i javni pozivi
- Besplatna pravna pomoć
- Obrasci, dokumenti i odluke za preuzimanje
- Registar ugovora
- Objava ugovora i dodataka ugovora 2013.
- Plan nabave Grada Popovača za 2013. godinu
- Plan nabave Grada Popovača za 2014. godinu
- Javna nabava
- Prvi rebalans Proračuna Grada Popovače za 2014.
- Godišnji obračun Proračuna Grada Popovače za 2013.
- Potpore za učenike i studente



Trenutno posjetitelja

Trenutno aktivnih gostiju: 29

Brojač posjeta

Danas:	281
Jučer:	843
Ovaj mjesec:	11096
Prošli mjesec:	21463
Ukupno:	1008445

Poštovani posjetitelji dobrodošli!



Vijesti O Gradu Popovača Ustrojstvo Upravni odjeli Ustanove Udruge Kontakti

Početna

- Najave**
- Dani Božića 2014.
- Poslovne zone
 - Gospodarstvo
 - Izbori za Vijeća mjesnih odbora 2014.
 - Servisne informacije
 - Natječaji
 - Prognoza vremena

Javna rasprava o prijedlogu VI. Izmjena i dopuna Prostornog plana uređenja Grada Popovače

Srijeda, 03 Prosinac 2014 14:17



Grad Popovača objavljuje Javnu raspravu o prijedlogu VI. Izmjena i dopuna Prostornog plana uređenja Grada Popovače.

REPUBLIKA HRVATSKA
SISAČKO – MOSLAVAČKA ŽUPANIJA
GRAD POPOVAČA
Upravni odjel za komunalni sustav
I prostorno planiranje
Klasa: 363-01/14-01/44
U.rbroj: 2176/16-04/2-14-5
Popovača, 02. 12. 2014.

Na osnovu članka 96. Zakona o prostornom uređenju (Narodne novine broj 153/2013.) i Odluke o izradi VI. Izmjena i dopuna Prostornog plana uređenja Grada Popovača (Službene novine Grada Popovača broj 2/2014.), Upravni odjel za komunalni sustav i prostorno planiranje, objavljuje

JAVNU RASPRAVU
o prijedlogu VI. Izmjena i dopuna Prostornog plana uređenja Grada Popovače I.
Objavljuje se javna rasprava o prijedlogu VI. Izmjena i dopuna Prostornog plana uređenja Grada Popovače (u daljnjem tekstu Plan).
Prijedlog Plana za javnu raspravu sastoji se od tekstualnog i grafičkog dijela te sažetka za javnost.

II.
Javna rasprava započinje 16. prosinca 2014. godine a završava 30. prosinca 2014. godine (petnaest dana), svakim radnim danom m od 09:00 sati do 14:00 sati.

III.
Prijedlog Plana biti će izložen javnom uvidu u vrijeme trajanja javne rasprave u Domu kulture u Popovači, na kat, Trg grofova Erdodyja 18, Popovača.

IV.
Nositelj izrade i izrađivač Plana održat će javno izlaganje prijedloga VI. Izmjena i dopuna Prostornog plana uređenja Grada Popovače u Domu kulture u Popovači, Trg grofova Erdodyja 18., dana 18. prosinca 2014. godine s početkom u 11:00 sati.

V.
Način sudjelovanja sudionika u javnoj raspravi propisan je člankom 100. Zakona o prostornom uređenju, na slijedeći način:
• da imaju pravo pristupa na javni uvid u prijedlog Plana
• da postavljaju pitanja tijekom javnog izlaganja o predloženim rješenjima, na koja usmeno odgovaraju osobe koje vode javno izlaganja
• da daju prijedloge i primjedbe u zapisnik za vrijeme javnog izlaganja
• da upućuju nositelju izrade pisane prijedloge i primjedbe u roku određenom u objavi o javnoj raspravi
Javnopravno tijelo koje je dalo, odnosno trebalo dati zahtjeve za izradu Plana u javnoj raspravi sudjeluje davanjem mišljenja o prihvaćanju tih zahtjeva, odnosno mišljenja o primjeni posebnog propisa i/ili dokumenta koji je od utjecaja na Plan.
VI
Rok za dostavu pisanih očitovanja, mišljenja, prijedloga i primjedbi na prijedlog Plana je do zaključno 30. prosinca 2014. godine.
Prijedlozi i primjedbe koji nisu dostavljeni u roku i nisu čitko napisani, neće se uzeti u obzir u pripremi izvješća o javnoj raspravi.

PROČELNICA
Ivka Nikolić Jež, dipl. ing. geod.

- VI. ID PPUG Popovača JR-2014 SAŽETAK (PDF 726.27 KB)
- VI. ID PPUG Popovača JR-2014 (PDF 3.89 MB)
- VI. ID PPUG Popovača JR12-2014-1 Namjena (PDF 27.19 MB)
- VI. ID PPUG Popovača JR12-2014-4b Uvjeti (PDF 27.14 MB)
- VI. ID PPUG Popovača JR12-2014-GP 01 (PDF 1.79 MB)
- VI. ID PPUG Popovača JR12-2014-GP 02 (PDF 993.62 KB)
- VI. ID PPUG Popovača JR12-2014-GP 03 (PDF 1.32 MB)
- VI. ID PPUG Popovača JR12-2014-GP 04 (PDF 2.49 MB)
- VI. ID PPUG Popovača JR12-2014-GP 05 (PDF 2.3 MB)
- VI. ID PPUG Popovača JR12-2014-GP 06 (PDF 1.43 MB)
- VI. ID PPUG Popovača JR12-2014-GP 07 (PDF 1.17 MB)
- VI. ID PPUG Popovača JR12-2014-GP 08 (PDF 1.51 MB)
- VI. ID PPUG Popovača JR12-2014-GP 09 (PDF 1.36 MB)
- VI. ID PPUG Popovača JR12-2014-GP 10 (PDF 2.12 MB)
- VI. ID PPUG Popovača JR12-2014-GP 11 (PDF 2.06 MB)
- VI. ID PPUG Popovača JR12-2014-GP 12 (PDF 846.82 KB)
- VI. ID PPUG Popovača JR12-2014-GP 13 (PDF 887.44 KB)
- VI. ID PPUG Popovača JR12-2014-GP 14 (PDF 1004.53 KB)
- VI. ID PPUG Popovača JR12-2014-GP 15 (PDF 1.32 MB)
- VI. ID PPUG Popovača JR12-2014-GP 16 (PDF 1.58 MB)

- Važno**
- Proračun za 2014.
 - Službene novine
 - Opći akti
 - Odluke iz komunalnog područja
 - Prostorno planski dokumenti
 - Natječaji i javni pozivi
 - Besplatna pravna pomoć
 - Obrasci, dokumenti i odluke za preuzimanje
 - Registar ugovora
 - Objava ugovora i dodataka ugovora 2013.
 - Plan nabave Grada Popovača za 2013. godinu
 - Plan nabave Grada Popovača za 2014. godinu
 - Javna nabava
 - Prvi rebalans Proračuna Grada Popovače za 2014
 - Godišnji obračun Proračuna Grada Popovače za 2013
 - Potpore za učenike i studente

- Ured gradonačelnika
- Sjednice GV
- Obavijest o sprječavanju sukoba interesa
- Naknada za novorođenče
- Turizam
- Fotogalerija
- Dječji vrtić Popovača
- Knjižnica i čitaonica

- Sjednice OV

Sisačko - moslavačka županija

Trenutno posjetitelji
Trenutno aktivnih gostiju: 111

Brojač posjeta

Danas:	197
Jučer:	756
Ovaj mjesec:	18164
Prošli mjesec:	21463
Ukupno:	1015513

Poštovani posjetitelji dobrodošli!



NASLOVNICA

NOVOSTI I NAJAVE

O NAMA

PROSTORNO UREĐENJE

Prostorni planovi

Informacije o planovima u izradi

Izvješća o javnim raspravama

Prostorni planovi nacionalnih parkova i parkova prirode

Prostorni planovi županija

Prostorni planovi uređenja gradova i općina

Radna zajednica Alpe-Jadrans

Download instalacije Pravilnika za izradu prostornih planova

Popis tvrtki kojima su izdane suglasnosti za obavljanje svih stručnih poslova prostornog uređenja (pdf)

Sufinanciranje izrade prostornih planova jedinica lokalne ili područne (regionalne) samouprave za 2014. godinu

Obrasci upravnih akata iz područja prostornog uređenja i gradnje

Preporuka za izradu jedinstvenog opisa zahvata u prostoru za centre za gospodarenje otpadom i eksploatacijska polja čvrstih mineralnih sirovina

Dogaćanja

Hrvatski zavod za prostorni razvoj

GRADITELJSTVO

ENERGETSKA UČINKOVITOST

STANOVANJE I KOMUNALNO

GRABEVINSKA INSPEKCIJA

PROCJENA VRIJEDNOSTI NEKRETNINA

EU PROGRAMI I FONDOVI

PROPISI

PROPISI U PROCESU DONOŠENJA

SAVJETOVANJE SA ZAINTERESIRANOM JAVNOŠĆU

PROGRAMI I STRATEGIJE

PUBLIKACIJE

NATJEČAJI I JAVNA NABAVA

PRISTUP INFORMACIJAMA

NAJČEŠĆA PITANJA I ODGOVORI

SLUŽBENI OBRASCI

UPUTE, OBJAŠNENJA I MIŠLJENJA



Vlada Republike Hrvatske

APN - Agencija za pravni promet i posredovanje nekretninama

DGU - Državna geodetska uprava

Hrvatski zavod za prostorni razvoj

AZONIZ - Agencija za ozakonjenje nezakonito izgrađenih zgrada

FZOEU - Fond za zaštitu okoliša i energetske učinkovitosti

Etički kodeks državnih službenika Narodne novine 40/11, 13/12



PROSTORNO UREĐENJE ▶ Prostorni planovi ▶ Informacije o planovima u izradi ▶ Informacije o javnim raspravama ▶

Informacije o javnim raspravama

Temeljem odredbi Zakona o prostornom uređenju („Narodne novine“, broj 153/13.), nositelj izrade prostornih planova dužan je objaviti informaciju o javnoj raspravi o prijedlogu prostornog plana i na mrežnim stranicama Ministarstva graditeljstva i prostornoga uređenja.

Obavijest o javnoj raspravi mora sadržavati: mjesto, datum početka i trajanje javnog uvida u prijedlog prostornog plana, mjesto i datum jednog ili više javnih izlaganja, poziv zainteresiranim osobama za sudjelovanje u javnoj raspravi te rok u kojem se nositelju izrade dostavljaju pisana mišljenja, prijedlozi i primjedbe na prijedlog prostornog plana. Dostavlja se najmanje osam dana prije početka javne rasprave na adresu elektroničke pošte: web@mgipu.hr

Informacije o javnim raspravama:



- ▶ 17.12.2014. - Informacija o ponovnoj javnoj raspravi na prijedlog I. Izmjene i dopune Prostornog plana uređenja Općine Sveti Juraj na Bregu, Međimurska županija
- ▶ 15.12.2014. - ODGODA javne rasprave o Prijedlogu Izmjena i dopuna Prostornog plana uređenja Općine Rogoznica - IV
- ▶ 15.12.2014. - Informacija o javnoj raspravi o Prijedlogu III. Izmjena i dopuna Detaljnog plana uređenja gospodarsko-proizvodne zone Mišićka u Popovači
- ▶ 12.12.2014. - Informacija o javnoj raspravi o Prijedlogu V. Izmjena i dopuna Prostornog plana uređenja Grada Gospića
- ▶ 11.12.2014. - Informacija o javnoj raspravi o prijedlogu Ciljanih izmjena i dopuna Prostornog plana uređenja Općine Tompojevci, Vukovarsko-srijemska županija
- ▶ 11.12.2014. - Informacija o javnoj raspravi o prijedlogu Urbanističkog plana uređenja „Katoro-Stella Maris, istok“, Istarska županija
- ▶ 10.12.2014. - Informacija o javnoj raspravi o prijedlogu Urbanističkog plana uređenja područja gospodarske zone Prijeboj, Općina Plitvička jezera
- ▶ 10.12.2014. - Informacija o javnoj raspravi o Prijedlogu Izmjena i dopuna Prostornog plana uređenja Općine Popovac
- ▶ 08.12.2014. - Informacija o ponovnoj javnoj raspravi o prijedlogu Izmjena i dopuna Prostornog plana uređenja Općine Ston
- ▶ 05.12.2014. - Informacija o javnoj raspravi o Prijedlogu Urbanističkog plana uređenja proizvodnog područja marikulture i ribarske infrastrukture i sportske luke Budava, Općina Marčana
- ▶ 05.12.2014. - Informacija o javnoj raspravi o Prijedlogu Urbanističkog plana uređenja UPU 8 zone poslovne namjene K3, Grad Bakar
- ▶ 04.12.2014. - Informacija o javnoj raspravi o prijedlogu Izmjena i dopuna Prostornog plana uređenja Općine Pašman
- ▶ 04.12.2014. - Informacija o javnoj raspravi o prijedlogu Urbanističkog plana uređenja Uvale Vrnaža, Grad Šibenik
- ▶ 04.12.2014. - Informacija o javnoj raspravi o Prijedlogu Urbanističkog plana uređenja Lipik Slatina, Grad Slatina
- ▶ 04.12.2014. - Informacija o javnoj raspravi o Prijedlogu II. izmjena i dopuna Urbanističkog plana uređenja Grada Slatine
- ▶ 04.12.2014. - Informacija o javnoj raspravi o Prijedlogu I. izmjena i dopuna Prostornog plana uređenja Grada Slatine
- ▶ 03.12.2014. - Informacija o javnoj raspravi o prijedlogu Urbanističkog plana uređenja stambene zone Barotul u naselju Pašman
- ▶ 03.12.2014. - Informacija o javnoj raspravi o Prijedlogu I. izmjena i dopuna Prostornog plana uređenja Općine Žakanje sa smanjenim sadržajem
- ▶ 03.12.2014. - Informacija o javnoj raspravi o Prijedlogu Izmjena i dopuna Prostornog plana uređenja Grada Solina
- ▶ 02.12.2014. - Informacija o javnoj raspravi o prijedlogu VI. Izmjena i dopuna Prostornog plana uređenja Grada Popovače
- ▶ 02.12.2014. - Informacija o javnoj raspravi o prijedlogu 3. Izmjena i dopuna prostornog plana uređenja Općine Sveti Filip i Jakov - ISPRAVAK INFORMACIJE
- ▶ 02.12.2014. - Informacija o javnoj raspravi o prijedlogu Prostornog plana uređenja Općine Stupnik
- ▶ 02.12.2014. - Informacija o javnoj raspravi o Prijedlogu II. Izmjena i dopuna Prostornog plana uređenja Grada Svetog Ivana Zeline
- ▶ 28.11.2014. - Informacija o javnoj raspravi o Prijedlogu ciljanih izmjena Prostornog plana uređenja Grada Raba
- ▶ 26.11.2014. - Informacija o javnoj raspravi o Prijedlogu II. (ciljanih) izmjena i dopuna Prostornog plana uređenja općine Novi Golubovec
- ▶ 26.11.2014. - Informacija o javnoj raspravi o prijedlogu I. Izmjena i dopuna Detaljnog plana uređenja dijela centra u Prelogu
- ▶ 18.11.2014. - Informacija o javnoj raspravi o prijedlogu Urbanističkog plana uređenja TZ "Osibova-Lučice"
- ▶ 09.12.2014. - Odgoda javnog izlaganja u okviru javne rasprave o prijedlogu Urbanističkog plana uređenja TZ "Osibova-Lučice"
- ▶ 12.11.2014. - Informacija o javnoj raspravi o prijedlogu Urbanističkog plana uređenja dijela naselja Žbandaj, Grad Poreč
- ▶ 12.11.2014. - Informacija o javnoj raspravi o prijedlogu Urbanističkog plana uređenja stambenog naselja Mali Maj, Grad Poreč
- ▶ 12.11.2014. - Informacija o javnoj raspravi o prijedlogu Urbanističkog plana uređenja dijela stambenog naselja Veli Maj, Grad Poreč
- ▶ 11.11.2014. - Informacija o javnoj raspravi o prijedlogu Urbanističkog plana uređenja Ilovik (UPU 7), Grad Mali Lošinj
- ▶ 07.11.2014. - Informacija o javnim raspravama o prijedlogu Ciljanih izmjena i dopuna Prostornog plana uređenja Grada Kastva, o prijedlogu Urbanističkog plana uređenja UPU 17 za dio građevinskog područja naselja Kastav, oznake N1-3 i ponovnoj javnoj raspravi o prijedlogu Urbanističkog plana uređenja UPU 3 za dio građevinskog područja naselja Kastav, oznake N1-b

Ispiši stranicu

TRAŽI

ENGLISH

- 🔍 Priopćenja
- 📞 Kontakti
- 📄 Prenosimo
- 📌 Linkovi



Osobe koje provode energetske preglede i energetske certificiranje zgrada

Popis revidenata

Popis ovlaštenih pravnih osoba za notifikaciju projekata

Energetsko certificiranje zgrada

Popis tvrtki kojima su izdane suglasnosti za obavljanje svih stručnih poslova prostornog



REPUBLIKA HRVATSKA
SISAČKO - MOSLAVAČKA ŽUPANIJA
GRAD POPOVAČA

Upravni odjel za prostorno planiranje
i komunalni sustav

KLASA: 363-01/14-01/44

URBROJ: 2176/16-01-14 -6

Popovača, 02. 12. 2014.

**Predmet: Posebna obavijest o javnoj raspravi za izradu VI. Izmjena i dopuna
Prostornog plana uređenja Grada Popovača**

Sukladno članku 97. Zakona o prostornom uređenju (NN 153/2013.) dostavljamo vam posebnu obavijest o javnoj raspravi u izradi VI. Izmjena i dopuna Prostornog plana uređenja Grada Popovača. Javna rasprava započinje **16. prosinca 2014. godine a završava 30. prosinca 2014. godine** (petnaest dana), svakim radnim danom od 09:00 sati do 14:00 sati. Prijedlog Plana biti će izložen javnom uvidu u vrijeme trajanja javne rasprave u Domu kulture u Popovači, na katu, Trg grofova Erdodyja 18, Popovača. Nositelj izrade i izrađivač Plana održat će javno izlaganje prijedloga VI. Izmjena i dopuna Prostornog plana uređenja Grada Popovače u Domu kulture u Popovači, Trg grofova Erdodyja 18., **dana 18. prosinca 2014. godine s početkom u 11:00 sati.**

Posebno vas obavještavamo o odredbi članka 101. Stavka 5. Zakona o prostornom uređenju o davanju mišljenja, suglasnosti koji se pribavljaju u postupku izrade i donošenja PPUG Popovača.

Dostaviti:

Pročelnica:

Ivka Jež Nikolić, dipl. ing. geod.

1. Ministarstvo kulturne baštine
Konzervatorski odjel u Sisku
Sisak, Ivana Meštrovića 28
1. Ministarstvo zaštite okoliša i prirode
Uprava za zaštitu prirode
Zagreb, Savska cesta 41/20
2. Zavod za prostorno uređenje

- Sisak, Bana Jelačića 6
3. Upravni odjel za zaštitu prirode
Sisak, Trg Bana Josipa Jelačića 6
 4. Uprava za zaštitu okoliša i održivi razvoj
Zagreb, Ulica Republike Austrije 14
 5. Uprava za zaštitu prirode
Zagreb, Ulica Republike Austrije 14
 6. Javna ustanova Park prirode
Lonjsko polje, Krapje
 7. Ministarstvo unutarnjih poslova, PU SMŽ
Odjel upravnih, inspekcijskih i poslova zaštite
I spašavanja
Sisak, Trg Ljudevita Posavskog 1
 8. Državna uprava za zaštitu i spašavanje
Područni ured Sisak
Sisak, I. Sakcinskog 26
 9. Upravni odjel za prostorno uređenje
Ispostava Popovača
Popovača, Tg grofova Erdodya 7
 10. Ministarstvo poljoprivrede,
Uprava šumarstva, lovstva i drvne industrije
Zagreb, Ulica grada Vukovara 78
 11. Hrvatske ceste d.o.o.
Sektor za strateško planiranje i razvoj
Zagreb, Vončinina 3
 12. Hrvatske željeznice
Služba za razvoj
Zagreb, Mihanovićeve 12
 13. INA d.d
SD istraživanje proizvodnja nafte i plina
Zagreb, avenija V. Holjevca 10
 14. PLINACRO d.d.
Zagreb, Savska cesta 88a
 15. Županijska uprava za ceste
Sisak, Antuna Cuvaja 16
 16. HEP-operator distribucijskog sustava d.o.o.
Distribucijsko područje Zagreb
Zagreb, Gundulićeve ulica 32
 17. HEP –Distribucija d.o.o
Elektra Križ
Križ, Sv. Križa 7
 18. Hrvatske vode
Vodnogospodarski odjel za vodno područje
Sliva Save
Kutina, Radićeve 7B
 19. Moslavina-Plin d.o.o.
Kutina, Trg kralja Tomislava 6
 20. EKO Moslavina d.o.o.

Kutina, Trg kralja Tomislava 10/1

21. Hrvatske autoceste
Zagreb, Širolina 4
22. Hrvatska agencija za poštu i
Elektroničke komunikacije
Zagreb, Mihanovićeva 9
23. Ministarstvo zaštite okoliša
Uprava za zaštitu prirode
Zagreb, Ulica Republike Austrije 14
24. Ministarstvo zaštite okoliša
Uprava za zaštitu okoliša i održivog razvoja
Zagreb, Ulica Republike Austrije 14

ZAPISNIK

sa JAVNE rasprave o:

1. prijedlogu VI. Izmjena i dopuna PROSTORNOG PLANA UREĐENJA Grada POPOVAČA i
2. Strateškoj procjeni studije utjecaja na okoliš VI. Izmjena i dopuna Prostornog plana uređenja Grada Popovače

održane 18. 12. 2014.. godine u Gradskoj vijećnici u Popovači, Trg grofova Erdödyja 7, s početkom u 11:00 sati.

Sve prisutne (popis prisutnih u prilogu zapisnika) pozdravio je savjetnik za komunalni sustav i javnu nabavu inž. Ivan Čarapar te je dao riječ Nikši Božiću, d.i.a., odgovornom voditelju izrade nacрта prijedloga plana (APE d.o.o. Zagreb, Ozaljska ulica 61).

G. Nikša Božić dao je detaljan pregled prijedloga VI. Izmjena i dopuna Prostornog plana uređenja Grada Popovača: ciljevi izmjena, pregled izmjena i na što se odnose, obrazložio kartografske prikaze i provedbene odredbe.

Ivan Čarapar zahvalio je na iscrpnom izlaganju Plana, te pozvao nazočne da sudjeluju u raspravi, da postave pitanja vezano za eventualne nejasnoće u grafičkom dijelu Plana ili tekstualnom dijelu Plana.

Gosp. Drago Golec postavio je pitanje gradnje Ulice Braće Weiss u Popovači.

Ivan Čarapar odgovorio je da je ista predviđena Urbanističkim planom uređenja Popovača , te da je ishođena lokacijska dozvola sukladno UPU Popovača.

Gosp. Krešimir Jugović postavio je pitanje o mogućnosti gradnje zoni M3 u planiranom zahvatu UPU- a Voloder.

Odgovorio je Nikša Božić da u zahvatu obuhvata UPU- a zemljište koje je neuređeno nije moguća gradnja.

G. Darko Bohatka postavio je pitanje reciklažnog dvorišta.

Odgovorio je Nikša Božić da je isto predviđeno na lokaciji nasuprot benzinske postaje u Popovači.

Pošto više nije bilo pitanja na Prostorni plan, izrađivač Strateške studije utjecaja na okoliš dr.sc. Toni Safner izložio je ciljeve, postupak izrade, i zaključke Strateške studije. Strateškom studijom nisu identificirana nikakva značajnija ograničenja za prihvaćanje Izmjena i dopuna, niti veći rizici za okoliš, i predložene su mjere zaštite okoliša.

Nakon izlaganja nije bilo pitanja.

Na kraju, domaćin gospodin Ivan Čarapar zahvalio je svima na odazivu a posebno Nikši Božiću te Toniju Safneru na iscrpnoj prezentaciji prijedloga IV. izmjena i dopuna Prostornog plana uređenja Grada Popovača te prezentaciji Strateške studije VI. Izmjena i dopuna prostornog plana uređenja Grada Popovače te pozvao sve nazočne da svoje prijedloge, primjedbe i mišljenja mogu dostaviti do 30. prosinca 2014. na Prostorni plan a na Stratešku studiju do 16. 01. 2015. godine do kada traje javna rasprava.

Dovršeno u 12:30 sati.

Zapisnik vodio: Ivan Čarapar

**NAZOČNI NA JAVNOM IZLAGANJU O PRIJEDOGU VI. IZMJENA I DOPUNA
PROSTORNOG PLANA UREĐENJA GRADA POPOVAČE I STRATEŠKOJ
STUDIJI UTJECAJA NA OKOLIŠ VI. ID PPUG POPOVAČA, DANA 18. 12. 2014.
GODINE SA POČETKOM U 12:00 SATI U GRADSKOJ VIJEĆNICI U POPOVAČI**

R. broj	Ime i prezime	Predstavnik	Mob, E-mail	Potpis
1.	ŽELJKO TOMAC	PRIVATNO	0993174589	
2.	KRISTINIR JUKOVIĆ	UPRAVNI ODJEL ZA P.P I GRAĐ	prostorno.jugovic@ p.smz.hr	
3.	BRANKO LOJN	PRIVATNO	0912548395	
4.	DRAGAN GREUREC	Valsil d.o.o.	098/9884776	
5.	NIKA BOŽIĆ	ARE d.o.o.	098/1862240	
6.	TONI SATNER	KEŠ ekologija.d.o.o.	051/5428870	
7.	DRAGO GOLEC	PRIVATNO	098-976-8078	
8.	MISIA ANĐELIĆ	PRIVATNO		Misia Anđelić
9.	MISIA ŽDRAVIKO	PRIVATNO		Misia Ždraviko
10.	MLADEN BAGO	PRIVATNO	098-16 500 14	
11.	Zdravko Smernić	HUP Inspektorat	098 9661221	
12.	ZRINKA VUKELIĆ	UO za prostorno umjetenje		
13.	JARRO BOHATKA	ZAVOD ZA PU SMŽ	darbo.bohatka@ smz.hr	
14.	GORAN ŠARIĆ	ZAVOD ZA PU SMŽ	goran.salic@ smz.hr	
15.	NADA ŠKRINIARIĆ	UPRAVNI ODJEL ZA ZAŠTITU OKOLIŠA, SMŽ	nada.skrinjaric@ smz.hr	
16.				
17.				
18.				
19.				

Popovača, 18. 12. 2014.

Sektor za razvoj i strateško planiranje
Odjel za razvoj i planiranje
Klasa: 350-02/12-01/208
Urbroj: 345-211/516-2014-12/DB
Zagreb, 15. 12. 2014. god.

SISAČKO-MOSLAVAČKA ŽUPANIJA GRAD POPOVAČA			
UPRAVNI ODJEL ZA KOMUNALNI SUSTAV I PROSTORNO PLANIRANJE			
Primijeno:	29.12.2014.		
Klasifikacijska oznaka	Org. jed.		
363-02/14-01/44			
Unudžbeni broj	Pril.	Vrij.	
383-14-3			

REPUBLIKA HRVATSKA
SISAČKO-MOSLAVAČKA ŽUPANIJA
GRAD POPOVAČA
Upravni odjel za komunalni sustav
i prostorno planiranje
Trg grofova Erdodya 5
44 317 POPOVAČA

Predmet: VI. izmjene i dopune Prostornog plana uređenja Grada Popovače
- javna rasprava, traži se Prijedlog plana PPU-a

Vašim dopisom, klasa: 363-01/14-01/44 ur. broj: 2176/16-01-14-6 od 02. prosinca 2014. obavijestili ste nas o održavanju javne rasprave o Prijedlogu VI. izmjena i dopuna Prostornog plana uređenja Grada Popovače.

Temeljem članka 94. Zakona o prostornom uređenju («Narodne novine» broj 153/13) i članka 82. Zakona o cestama («Narodne novine» broj 84/11, 22/13, 54/13, 148/13) Hrvatske ceste d.o.o. obvezne su izvršiti pregled izrađene prostorno-planske dokumentacije te dati očitovanje na predložena rješenja cestovne infrastrukture državnog značenja.

Kako nismo u mogućnosti prisustvovati javnom izlaganju, molimo Vas da nam dostavite Prijedlog VI. Izmjena i dopuna Prostornog plana uređenja Grada Popovače kako bismo mogli dati naše mišljenje.

S poštovanjem,

Direktor Sektora:

Tomislav Cvetko, dipl. ing. građ.



Na znanje:
- Pismohrana, ovdje

Sektor za razvoj i strateško planiranje
Odjel za razvoj i planiranje
Klasa: 350-02/12-01/208
Urbroj: 345-211/516-2014-11/DB
Zagreb, 16. 12. 2014. god.

SISAČKO-MOSLAVAČKA ŽUPANIJA GRAD POPOVAČA UPRAVNI ODJEL ZA KOMUNALNI SUSTAV I PROSTORNO PLANIRANJE		
Primljeno:	19. 12. 2014.	
Klasifikacijska oznaka	Org. jed.	
363-01/14-01/40		
Urudžbeni broj	Pril.	Vrij.
385-14-9		

REPUBLIKA HRVATSKA
SISAČKO-MOSLAVAČKA ŽUPANIJA
GRAD POPOVAČA
Upravni odjel za komunalni sustav
i prostorno planiranje
Trg grofova Erdodya 5
44 317 POPOVAČA

Predmet: VI. izmjene i dopune Prostornog plana uređenja Grada Popovače
- javna rasprava, mišljenje o sadržaju strateške studije

Vašim dopisom, klasa: 363-01/14-01/40, ur. broj: 2176/16-01-14-10 od 02. prosinca 2014. godine, zatražili ste naše mišljenje o sadržaju i razini obuhvata podataka iz našeg djelokruga rada koji se moraju obraditi u strateškoj studiji koja se izrađuje u postupku VI. izmjena i dopuna Prostornog plana Grada Popovače.

U skladu s člankom 8. Uredbe o strateškoj procjeni utjecaja plana i programa na okoliš («Narodne novine» broj 64/2008) Hrvatske ceste d.o.o. dužne su dati svoje mišljenje o sadržaju i razini obuhvata podataka vezanih za područje cestovne infrastrukture državnog značenja koje je potrebno obraditi u strateškoj studiji.

Temeljem Odluke o razvrstavanju javnih cesta («Narodne novine» 94/2014) područjem Grada Popovače prolazi državna cesta **D36** Karlovac (D1) – Pokupsko – Sisak – čvorište Popovača (A3).

Od planiranih zahvata područjem Grada Popovača prolazi trasa brze ceste Popovača (A3) – Sisak – Glina – Josipdol (A1). Građevinski fakultet Zagreb, Zavod za prometnice u travnju 2005. godine izradio je Prostorno - prometno – građevinsku studiju u kojoj je obrađen koridor planirane brze ceste koja počinje u čvoru Popovača.

Građevinski fakultet Zagreb, Zavod za prometnice u lipnju 2014. godine izradio je Prostorno – građevinsku provjeru koridora brze ceste na pravcu Sisak – Popovača/Kutina – Daruvar. Predložen je pomak čvora Popovača na autocesti ali potrebno je usaglašavanje s Hrvatskim autocestama.

U prilogu dopisa dostavljamo vam preglednu situaciju usvojene trase u mjerilu 1:25.000.

U skladu sa Zakonom o zaštiti okoliša („Narodne novine“ broj 110/07, 80/13, 153/13) i Uredbom o procjeni utjecaja zahvata na okoliš („Narodne novine“ broj 61/14) za planirane državne ceste potrebno je izraditi studije o utjecaju na okoliš i provesti procjenu utjecaja na okoliš s ciljem ishoda Rješenja o prihvatljivosti zahvata za okoliš.

U cilju zaštite državne ceste potrebno je poštivati zaštitni pojas uz cestu u skladu s člankom 55. Zakona o cestama („Narodne novine“ broj 84/11, 22/13, 54/13, 148/13).

S poštovanjem,

Direktor Sektora:

Tomislav Cvetko, dipl. ing. građ.

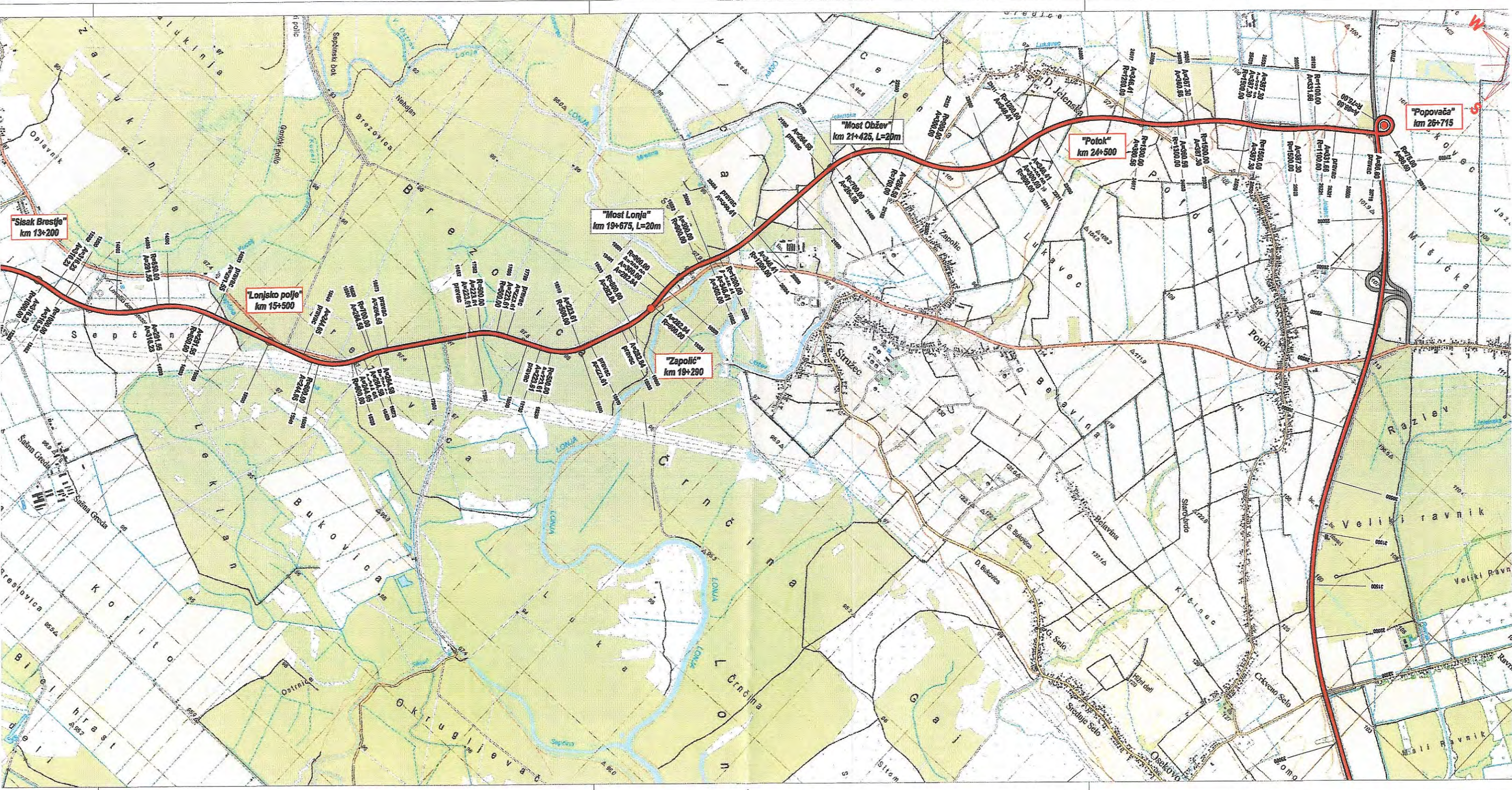


Privitak:

- kao u tekstu

Na znanje:

- Pismohrana, ovdje



"Sisak Brestje"
km 13+200

"Lonjsko polje"
km 15+500

"Most Lonja"
km 19+675, L=20m

"Zapolič"
km 19+290

"Most Obžev"
km 21+425, L=20m

"Potok"
km 24+500

"Popovača"
km 26+715





OPERATOR
DISTRIBUCIJSKOG
SUSTAVA

GRAD POPOVAČA
UPRAVNI ODJEL ZA KOMUNALNI SUSTAV I PROSTORNO PLANIRANJE

Primljeno:	29-12-2014.
Klasifikacijska oznaka	363-01/14-01/44
Org. jed.	
broj ožbeni broj	571-14-4
Pril.	
Vrij.	



ELEKTRA KRIŽ

10314 KRIŽ, Trg sv. Križa 7
TELEFON 01/ 2887-555
TELEFAKS 01/ 2887-649
POŠTA 10314 Križ, P.P. 15 SERVIS
IBAN HR5723600001500033437 – naplata el. en.
HR7923600001500033429 – naplata EE. suglasnosti
HR0223600001400164973 – naplata ostalo

REPUBLIKA HRVATSKA

SISAČKO - MOSLAVAČKA ŽUPANIJA

GRAD POPOVAČA

GRADOLNAČELNIK

TRG GROFOVA ERDODYA 5

44317 POPOVAČA

NAŠ BROJ I ZNAK 4/07-18596/Belca-128BK/2014

VAŠ BROJ I ZNAK KLASA:363-01/14-01/44
URBROJ:2176/16-01-14-6

PREDMET PPUG Popovača

DATUM 16.12.2014.

Prema Vašoj obavijesti KLASA:363-01/14-01/44 URBROJ:2176/16-01-14-6 dostavljamo Vam naše zahtjeve za izradu VI. izmjena i dopuna Prostornog plana uređenja Grada Popovača.

Za potrebe elektroopskrbe zahvaćene VI. izmjenama i dopunama Prostornog plana uređenja Grada Popovača potrebno je uz sve prometnice planirati koridor širine 0.4 m i dubine 0.9 m za polaganje elektroenergetskih kabela.

U zaštitnim koridorima elektroenergetskih vodova iznimno je dozvoljeno građenje uz poštivanje pravilnika o tehničkim normativima za izgradnju nadzemnih elektroenergetskih vodova nazivnog napona od 1kV do 400kV i dostavu Idejnog projekta na uvid i suglasnost u HEP ODS d.o.o., Elektru Križ. Posebni uvjeti građenja izdaju se pojedinačno, ovisno o vrsti objekta, a prema postojećim tehničkim popisima.

Potrebno je u provedbenim odredbama tekstualnog djela PPUG Popovača ugraditi slijedeću odredbu:

Lokacije i koridori novih/planiranih elektro-energetskih objekta distributivnih napona (0.4, 10, 20 i 35 kV) utvrditi će se prostornim planovima užih područja i/ili razradom projektne dokumentacije u skladu sa dobivenim posebnim uvjetima.

Svaki 500 m potrebno je predvidjeti lokaciju u svrhu postavljanja transformatorskih stanica. U slučaju velikih potrošača potrebno je uz takav objekt pripremiti zasebnu lokaciju. Za izgradnju transformatorskih stanica obavezno je formirati građevinsku česticu čija će veličina biti uvjetovana tipom transformatorske stanice, a ukoliko se transformatorska stanica gradi na javnoj površini nije potrebno formiranje nove građevinske čestice.

Sve transformatorske stanice predvidjeti kao samostojeći tipski objekt. Ispod postojeće nadzemne niskonaponske mreže nije dozvoljena gradnja u pojasu od 3 m za nepristupačne dijelove građevine (krov, dimnjak i dr.) i 4 m za pristupačne dijelove građevine (terase, skele i dr.) od vodiča niskonaponske nadzemne mreže, dok kod kabelskih instalacija udaljenost temelja objekta od kableske instalacije mora biti najmanje 1 m. Za gradnju objekata potrebno je tražiti posebne uvijete gradnje od HEP ODS d.o.o., Elektre Križ.

ČLAN HEP GRUPE

• UPRAVA DRUŠTVA • DIREKTOR • ŽELJKO ŠIMEK •

• TRGOVAČKI SUD U ZAGREBU MBS 080434230 • MB 1643991 •
• OIB 46830600751 • UPLAĆEN TEMELJNI KAPITAL 699.456.000,00 HRK •
• www.hep.hr •

Za potrebe izgradnje energetske građevine na obnovljive izvore, potrebno je u tekstualnom dijelu ugraditi odredbu o mogućnosti izgradnje susretanih objekata i spojne elektroenergetske infrastrukture (dalekovode) između tih objekata i postrojenja u nadležnosti HEP ODS d.o.o.. Posebni uvjeti građenja za izgradnju objekata obnovljivih izvora energije izdaju se pojedinačno, ovisno o vrsti objekta, a prema postojećim tehničkim propisima od strane HEP ODS d.o.o., Elektre Križ.

S poštovanjem!

DIREKTOR:

mr.sc. Dubravko Balaško

HEP - Operator distribucijskog sustava d.o.o. ZAGREB
DISTRIBUCIJSKO PODRUČJE
ELEKTRA KRIŽ

Dostaviti :

1. Podnosiocu zahtjeva
2. Služba za tehničke poslove

ČLAN HEP GRUPE

• UPRAVA DRUŠTVA • DIREKTOR • ŽELJKO ŠIMEK •

• TRGOVAČKI SUD U ZAGREBU MBS 080434230 • MB 1643991 •
• OIB 46830600751 • UPLAĆEN TEMELJNI KAPITAL 699.456.000,00 HRK •
• www.hep.hr •

Avenija V. Holjevca 10
ZagrebTel: 385 1 645 1755
Fax: 385 1 645 2522

Naš znak - Re: 50684776/05-12-14/3559-454/AK

Datum - Date: 31. prosinca 2014.

PREDMET: VI. izmjena i dopuna Prostornog plana uređenja Grada Popovače
- dostava mišljenja -

Temeljem Vašeg dopisa Klasa: 363-01/14-01/44, Ur.broj: 2176/16-01-14-6 od 2. prosinca 2014. godine i materijala Prijedloga VI. Izmjena i dopuna prostornog plana uređenja Grada Popovače, dostavljamo Vam naše mišljenje, kao prilog javnoj raspravi.

Uvidom u kartu 2. Korištenje i namjena prostora, utvrđeno je da ucrtane granice eksploatacijskih polja ne odgovaraju trenutnom stanju. U razdoblju od kada su dostavljeni zahtjevi za izradu predmetnog plana Ministarstvo gospodarstva, Uprava za energetiku i rudarstvo, izdala je Rješenje o utvrđivanju eksploatacijskog polja Mramor Brdo, kojim su se promijenila granice odobrenog polja.

Iz tog razloga dostavljamo Vam u grafičkom obliku na karti i digitalno na CD-u, kartu granica Grada Popovače sa ucrtanim granicama eksploatacijskih polja ugljikovodika, izgrađenim bušotinama, postojećim objektima i instalacijama u nadležnosti INA, d.d., SD istraživanje i proizvodnja nafte i plina.

U slučaju potrebe za dodatnim podacima ili informacijama, osoba za kontakt je:

Ana Kralj-Vrsalović, mob. broj 098 324 857.

Sretno!

Direktorica Sektora podrške
istraživanja i proizvodnji

Diana Pročić, dipl. ing.

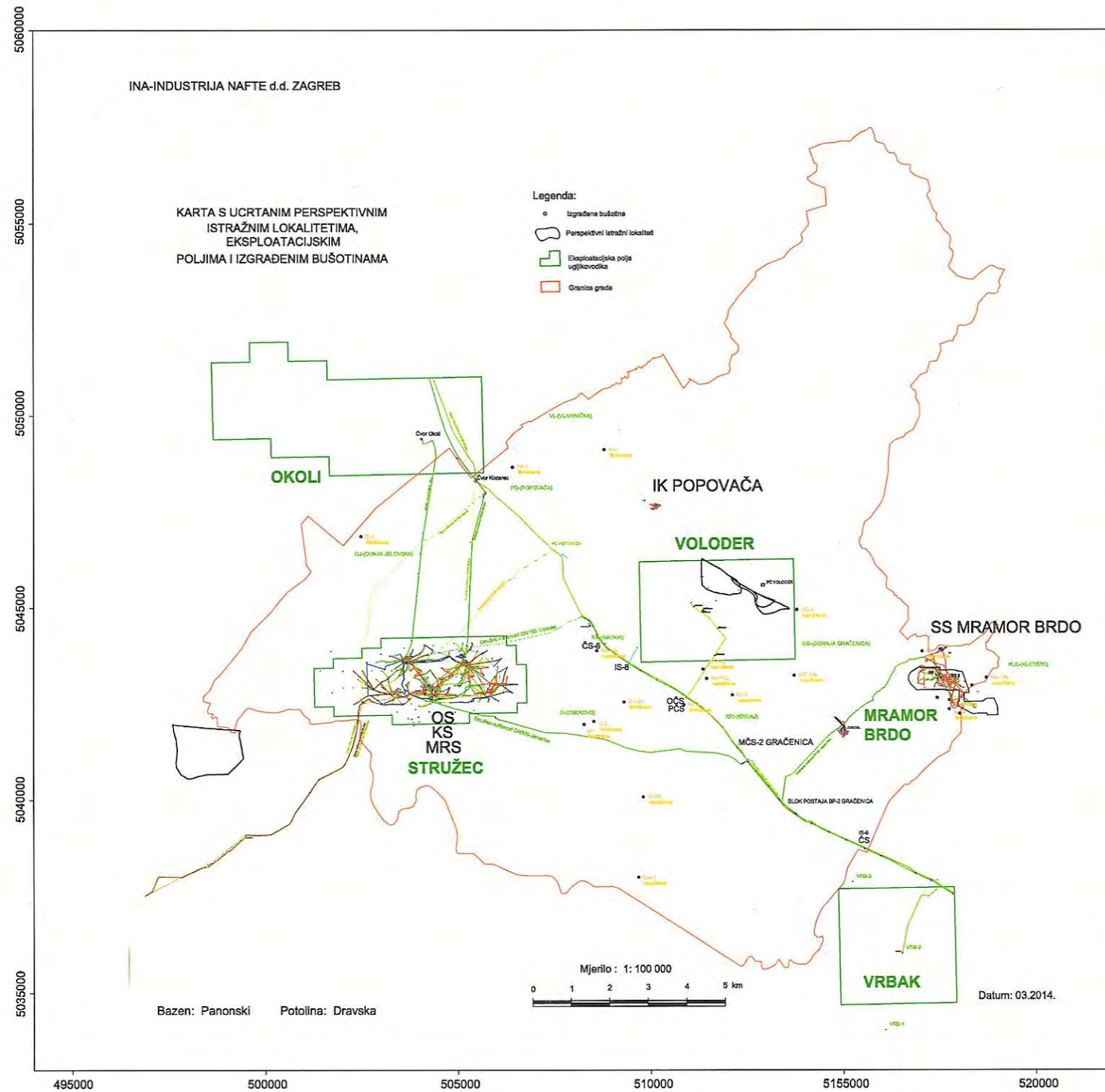
U prilogu:

1. CD s ucrtanom s ucrtanim eksploatacijskim poljima, izgrađenim bušotinama, postojećim objektima i instalacijama na području administrativnih granica Grada Popovače
2. Karta administrativnih granica Grada Popovače s ucrtanim eksploatacijskim poljima, izgrađenim bušotinama, postojećim objektima i instalacijama

Dostaviti:

1. Direktor Proizvodne regije središnja Hrvatska, Zoran Bonjaj, dipl. ing.;
2. Direktor Službe za odnose s državnom i lokalnom upravom IPNP, Željko Tremac, dipl. ing.
3. Arhiva, ovdje.

INA, d.d.	Banka - Bank	Adresa - Address	IBAN broj - IBAN Number	Trgovački sud u Zagrebu
Avenija Večeslava Holjevca 10 10 002 Zagreb p.p. 555 Hrvatska - Croatia Telefon - Telephone +385(1)6450000 Faks - Fax + 385(1)6452100	Privredna banka Zagreb d.d. Raiffeisenbank Austria d.d. Zagrebačka banka d.d. Societe Generale-Splitska banka d.d. OTP banka Hrvatska d.d. Hrvatska poštanska banka d.d. Sberbank d.d. NATIXIS UniCredit Bank Austria AG	Račkoga 6, 10000 Zagreb Petrijska 59, 10000 Zagreb Trg bana Josipa Jelačića 10, 10000 Zagreb R. Boškovića 16, 21000 Split Domovinskog rata 3, 23000 Zadar Jurišićeva 4, 10000 Zagreb Varšavska 9, 10000 Zagreb Avenue Pierre Mendes 30, 75013 Paris Schottengasse 6-8, A-1010 Wien	HR92 2340 0081 1000 2290 2 HR70 2484 0081 1000 1949 3 HR62 2360 0001 1013 0359 5 HR81 2330 0031 1002 0454 6 HR96 2407 0001 1001 5214 9 HR78 2390 0011 1003 3707 6 HR75 2503 0071 1000 6218 3 FR76 30007 99999 27 021 672 000 59 AT21 1200 0528 4400 3465 (EUR) AT91 1200 0528 4400 3467 (USD) CH95 0868 6001 0887 4000 2 (EUR) CH25 0868 6001 0887 4000 1 (USD) NL98 INGB 0650 7815 38 (EUR) NL23 INGB 0020 0370 90 (USD) CH36 0874 1016 2235 0000 1	Commercial Court in Zagreb MBS: 080000604 Uplaćen temeljni kapital – Paid capital stock 9.000.000.000,00 kn - HRK Broj izdanih dionica / Nominalna vrijednost No. of issued shares / Nominal value 10.000.000 / 900,00 kn - HRK Matični broj – Reg. No. 3586243 OIB - 27759560625
Predsjednik i članovi Uprave / President and members of the Management Board: Zoltán Áldott, Niko Dalčić, Pál Zoltán Kara, Ivan Krešić, Davor Mayer, Péter Ratatits Predsjednik Nadzornog odbora / President of the Supervisory Board: Siniša Petrović	BNP Paribas (Suisse) SA ING Bank NV Credit Agricole (Suisse) SA	Place de Hollande 2, Case Postale 5060 1211 Geneve 11 PO BOX 1800, 1000 BV Amsterdam 4 quai General - Guisan, CH 1204		



**VI ID PPUG POPOVAČA - Obrada primjedbi i prijedloga zaprimljenih tijekom javne rasprave
(održane 16.-30. prosinca 2014.)**

A. Očitovanja javnopravnih tijela

Oznaka	Javnopravno tijelo	Sažetak	Odgovor izrađivača plana
OJR-01	Hrvatske ceste Sektor za razvoj i strateško planiranje Vončinina 3 Zagreb Dopis klasa 350-02/12-01/208 Urbroj: 345-211/516-2014-12/DB od 15.12.2014.	Od Grada Popovače se traži dostava Prijedloga plana U zasebnom dopisu – očitovanju na stratešku studiju – dostavljen je prijedlog nove trase planirane brze ceste Popovača (A3) – Sisak – Glina – Josipdol (A1) prema <i>Prostorno-građevinskoj provjeri koridora brze ceste na pravcu Sisak – Popovača/Kutina - Daruvar</i> što ju je izradio Građevinski fakultet iz Zagreba u lipnju 2014. godine.	Prijedlog plana tijekom javnog uvida bio je dostupan na internetskim stranicama Grada Popovače. Predložena nova trasa brze ceste traži još usaglašavanje s Hrvatskim autocestama te izmjenu županijskog plana. U PPUG Popovače navedena trasa biti će ucrtana kao „mogući koridor – trasa ceste u istraživanju“, uz planersko čuvanje i dosadašnjeg pravca za trasu navedene ceste.
OJR-02	HEP-ODS Elektra Križ Trg sv. Križa 7, Križ Dopis oznaka 4/07-18596-13260-128BK/2014 od 16.12.2014.	Traži se planiranje koridora za polaganje elektroenergetskih kabela širine 0,4 m i dubine 0,9 m uz sve prometnice. Predlažu se uvjeti za građenje u koridorima elektroenergetskih vodova. Predlaže se odredba za planiranje lokacija i koridora novih/planiranih elektroenergetskih objekata distributivnih napona. Traži se da se svakih 500 m predvidi lokacija transformatorskih stanica te uvjeti za formiranje građevinske čestice TS. Predlažu se uvjeti za gradnju transformatorskih stanica. Predlaže se odredba za izgradnju energetskih građevina na obnovljive izvore.	Odredba o koridorima već je sadržana u čl. 80. st. 4. Uvjeti za građenje u koridorima elektroenergetskih građevina biti će dodani u plan. Odredba za planiranje lokacija i koridora novih/planiranih elektroenergetskih objekata distributivnih napona već je sadržana u čl. 80. st.3. Uvjeti za planiranje transformatorskih stanica te uvjeti za formiranje građevinske čestice TS već su sadržani u čl. 80. st.5. Uvjeti za gradnju transformatorskih stanica već su sadržani u čl. 80. Dodatna odredba za izgradnju energetskih građevina na obnovljive izvore biti će dodana u tekstualni dio plana.
OJR-03	INA d.d. SD Istraživanje i proizvodnja nafte i plina Sektor podrške istraživanju i proizvodnji Avenija V. Holjevcia 10, Zagreb Dopis oznaka 50684776/05-12-14/3559-454/AK od 31. prosinca 2014. Dopis je zaprimljen nakon roka – urudžbiran 12.1.2015.	Dostavljene su korigirane granice eksploatacijskih polja.	Granice eksploatacijskih polja biti će korigirane sukladno dostavljenim podacima.

B. Primjedbe i prijedlozi

<p>Objasnenje oznaka:</p> <p>Provjera poloaja estice u odnosu na zaštiene dijelove prirode:</p> <p><i>PPLP: Park prirode Lonjsko polje</i> <i>RPMG: Regionalni park Moslavačka gora</i></p>	<p>Prijedlog se prihvaća</p> <p>Prijedlog se djelomično prihvaća</p> <p>Prijedlog se ne prihvaća</p> <p>Ponovljeni prijedlog – već zaprimljen po članku 85. Zakona o prostornom uređenju i obrađen prilikom izrade prijedloga plana</p>
---	---

Oznaka	Podnositelj primjedbe / prijedloga	Naselje / k.o.	k.č.	Sažetak primjedbe/prijedloga	Odgovor izrađivača plana
JR-01	Biserka Šarlog (nije navedena adresa)	k.o. Grabrov Potok	1642	Traži se proširenje građevinskog područja na navedenu česticu. Na čestici je građevina u kojoj se stanuje, u postupku je „legalizacije“. <i>PPLP: Ne, RPMG: Ne</i>	PRIHVAĆA SE Navedena čestica i okolne čestice na kojima je vidljiva postojeća izgradnja (vidljiva na ortofoto karti DOF5/2011 dostupnoj na WMS servisu Državne geodetske uprave) uvrštene su u građevinsko područje naselja – izgrađeni dio građevinskog područja. <i>Napomena: zbog prihvaćanja zahtjeva izmijenjena je granica građevinskog područja te prema čl. 104. Zakona o prostornom uređenju plan treba uputiti na ponovnu javnu raspravu.</i>
JR-02	Lidija Iveković Ivana Meštrovića 1 44000 Sisak	k.o. G. Jelenska	3272	Traži se proširenje građevinskog područja na navedenu česticu. Na čestici se nalazi sagrađena građevina. Priloženo je uvjerenje nadležnog Ureda za katastar da je građevina evidentirana na HOK-u. <i>PPLP: Ne, RPMG: Da</i>	NE PRIHVAĆA SE Dio navedene čestice na kojoj se nalazi sagrađena građevina (vidljiva na ortofoto karti DOF5/2011 dostupnoj na WMS servisu Državne geodetske uprave) već se nalazi unutar građevinskog područja naselja. Površina dijela čestice koji se nalazi unutar građevinskog područja naselja iznosi okvirno 1050 m ² . Ozakonjenje postojeće građevine moguće je bez izmjene granica građevinskog područja. Za daljnje proširenje građevinskog područja koje bi obuhvatilo cijelu česticu nema planerskog opravdanja (demografske projekcije, postojeća i planirana gustoća stanovanja i drugo).
JR-03	Zdravko i Mijo Milas Ul. sv. Florijana Osekovo	k.o. Osekovo	954/1 954/2 954/3 954/4 954/5 955/4 955/3 952/1	Traži se proširenje građevinskog područja na navedene čestice. Na k.č. 954/1 se nalazi sagrađena štala. <i>PPLP: Da, RPMG: Ne</i>	DJELOMIČNO SE PRIHVAĆA Katastarske čestice 954/3, 954/4, 952/1, 951/2 i dio 954/5 nalaze se u koridoru 110kV dalekovoda i na njima nije moguća gradnja te nije moguće proširenje građevinskog područja na iste. Građevinsko područje prošireno je na način da obuhvati k.č. 954/1, 954/2, 955/4, 955/3 i dio k.č. 954/5. <i>Napomena: zbog prihvaćanja zahtjeva izmijenjena je granica građevinskog</i>

Oznaka	Podnositelj primjedbe / prijedloga	Naselje / k.o.	k.č.	Sažetak primjedbe/prijedloga	Odgovor izrađivača plana
			951/2		područja te prema čl. 104. Zakona o prostornom uređenju plan treba uputiti na ponovnu javnu raspravu.
JR-04	Melita Martinić Zgradarska 69 Podbrđe	k.o. Gornja Jelenska	1336/5	Traži se proširenje građevinskog područja na navedenu česticu. <i>PPLP: Ne, RPMG: Da</i>	PRIJEDLOG SE DJELOMIČNO PRIHVAĆA – ČESTICA JE VEĆ PRIJEDLOGOM PLANA DIJELOM UVRŠTENA U IZDVOJENI DIO GRAĐEVINSKOG PODRUČJA NASELJA Prilikom izrade prijedloga plana za javni uvid sva postojeća izgradnja unutar Regionalnog parka Moslavačka gora koja je vidljiva na ortofoto karti DOF5/2011 dostupnoj na WMS servisu Državne geodetske uprave uvrštena je u građevinsko područje naselja ili u izdvojene dijelove građevinskog područja naselja. Prijedlogom plana koji je bio izložen na javnom uvidu predloženo je proširenje građevinskog područja na dio navedene građevinske čestice na kojoj se nalazi sagrađena građevina. Čestica je dijelom već uvrštena u izdvojeni dio građevinskog područja namjene M3 čime se omogućuje ozakonjenje postojeće građevine. Nema planerskog opravdanja za veće proširenje građevinskog područja koje bi obuhvatilo cijelu katastarsku česticu.
JR-05	Silvio Pleša Martina Filipića br. 16 (naselje/mjesto nije navedeno)		4836/1	Traži se proširenje građevinskog područja. Na čestici se navodno nalazi građevina koja je u postupku legalizacije. Podnositelj zahtjeva planira daljnju gradnju na čestici. Katastarska općina u zahtjevu nije navedena. K.O.= Voloder! <i>PPLP: Ne, RPMG: Ne</i>	DJELOMIČNO SE PRIHVAĆA Dio katastarske čestice na kojoj se nalazi izgrađena građevina (vidljiva na ortofoto karti DOF5/2011 dostupnoj na WMS servisu Državne geodetske uprave) uvrštena je u izdvojeni dio građevinskog područja naselja namjene M3. Čestica se nalazi udaljena od ostalog građevinskog područja. Izdvojeni dio građevinskog područja naselja namjene M3 je odvojeni dio postojećeg građevinskog područja nastao djelovanjem tradicijskih, prostornih i funkcionalnih utjecaja a obuhvaća predjele s postojećom izgradnjom kuća za odmor i klijeti. Tekstualnim dijelom plana propisani su uvjeti za izgradnju u predjelima izdvojenih dijelova građevinskog područja namjene M3 kojima se omogućuje korištenje, ozakonjenje te rekonstrukcije i manje dogradnje postojećih građevina u gabaritima primjerenim ovom prostoru. Budući da se radi o prvenstveno voćarsko-vinogradarskom području sa znatnom koncentracijom postojećih „klijeti“ planom se zadržava postojeći karakter izgradnje i omogućuje njeno ozakonjenje, ali bez znatnijih proširenja građevinskog područja naselja. Napomena: zbog prihvatanja zahtjeva izmijenjena je granica građevinskog područja te prema čl. 104. Zakona o prostornom uređenju plan treba uputiti na ponovnu javnu raspravu.
JR-06	Martina Budinski Modronja	k.o. Voloder	4833/1	Traži se proširenje građevinskog područja. Na	DJELOMIČNO SE PRIHVAĆA

Oznaka	Podnositelj primjedbe / prijedloga	Naselje / k.o.	k.č.	Sažetak primjedbe/prijedloga	Odgovor izrađivača plana
	Vrtni put 8 44250 Petrinja			čestici se, prema navodu, nalazi klijet za koju je izdano Rješenje o izvedenom stanju u postupku „legalizacije“. <i>PPLP: Ne, RPMG: Ne</i>	Dio katastarske čestice na kojoj se nalazi izgrađena građevina (vidljiva na ortofoto karti DOF5/2011 dostupnoj na WMS servisu Državne geodetske uprave) uvrštena je u izdvojeni dio građevinskog područja naselja namjene M3. Čestica se nalazi udaljena od ostalog građevinskog područja. Izdvojeni dio građevinskog područja naselja namjene M3 je odvojeni dio postojećeg građevinskog područja nastao djelovanjem tradicijskih, prostornih i funkcionalnih utjecaja a obuhvaća predjele s postojećom izgradnjom kuća za odmor i klijeti. Tekstualnim dijelom plana propisani su uvjeti za izgradnju u predjelima izdvojenih dijelova građevinskog područja namjene M3 kojima se omogućuje korištenje, ozakonjenje te rekonstrukcije i manje dogradnje postojećih građevina u gabaritima primjerenim ovom prostoru. <u>Napomena: zbog prihvatanja zahtjeva izmijenjena je granica građevinskog područja te prema čl. 104. Zakona o prostornom uređenju plan treba uputiti na ponovnu javnu raspravu.</u>
JR-07	Stjepan Horvat Put debelom Brijestu br. 3 Novo Selo Palanječko	naselje Voloder	nije navedeno	Traži se proširenje građevinskog područja. Na čestici se navodno nalazi građevina. Podnositelj zahtjeva planira daljnju gradnju na čestici. Katastarska općina i broj katastarske čestice nisu navedeni u zahtjevu.	ZAHTEV JE NEPOTPUN – NE OBRADUJE SE U zahtjevu je navedena samo adresa („Maksimilijana Juranića bb“) ali ne i broj katastarske čestice. Grad Popovača pokušao je kontaktirati podnositelja zahtjeva na broj telefona naveden u zahtjevu, ali broj se više ne koristi. Zahtjev je nepotpun i nije ga moguće obraditi.
JR-08	Ivan Panjkret Trg grofova Erdödyja 12 Popovača	k.o. Gornja Jelenska	3122/2 3127 3125	Traži se proširenje građevinskog područja. Dio čestica se već nalazi u građevinskom području – k.č. 3123, 3124, 3299; ali na tom dijelu gradnja nije moguća zbog nepovoljne konfiguracije terena.	DJELOMIČNO SE PRIHVAĆA Građevinsko područje prošireno je na način da obuhvati i cijelu k.č. 3127 te veći dio k.č. 3125, ukupno dodatno proširenje od oko 5.200 m2. Nema planerskog opravdanja za veće proširenje građevinskog područja. Prema istoku se planom čuva neizgrađeni prostor kako ne bi došlo do spajanja građevinskih područja što ne bi bilo u skladu s tradicijskim oblikom gradnje u ovom predjelu. <u>Napomena: zbog prihvatanja zahtjeva izmijenjena je granica građevinskog područja te prema čl. 104. Zakona o prostornom uređenju plan treba uputiti na ponovnu javnu raspravu.</u>
JR-09	Mato Bastalec Jelengradska 15 Gornja Jelenska	k.o. Gornja Jelenska	2466/3	Traži se proširenje građevinskog područja. Na čestici se navodno već nalazi sagrađena građevina „preblizu ruba čestice pa se ne može ishoditi građevinska dozvola za istu“. Nadalje se navodi kako „legalizacija“ građevine nije moguća jer se ista nalazi u „parku prirode“.	PONOVLJENI PRIJEDLOG – DJELOMIČNO SE PRIHVAĆA - ČESTICA JE VEĆ PRIJEDLOGOM PLANA DIJELOM UVRŠTENA U GRAĐEVINSKO PODRUČJE Prijedlog za proširenje građevinskog područja već je predan prema čl. 85. Zakona o prostornom uređenju i obrađen prilikom izrade prijedloga plana (oznaka P-30).

Oznaka	Podnositelj primjedbe / prijedloga	Naselje / k.o.	k.č.	Sažetak primjedbe/prijedloga	Odgovor izrađivača plana
				<i>PPLP: Ne, RPMG: Da</i>	<p>Prijedlogom plana koji je bio izložen na javnom uvidu predloženo je proširenje građevinskog područja na dio građevinske čestice na kojoj se nalazi sagrađena građevina. Predmetna čestica uvrštena je u izdvojeni dio građevinskog područja naselja namjene M3 čime se omogućuje njeno ozakonjenje.</p> <p>U zahtjevu je krivo navedeno da se čestica nalazi u parku prirode – ista se nalazi unutar granica regionalnog parka „Moslavačka gora“. Regionalni park ne isključuje stanovanje i gospodarske aktivnosti u svom obuhvatu ali iste ne smiju štetiti prirodnim i antropogenim vrijednostima zbog kojih je park proglašen. Izdvojeni dio građevinskog područja naselja namjene M3 je odvojeni dio postojećeg građevinskog područja nastao djelovanjem tradicijskih, prostornih i funkcionalnih utjecaja a obuhvaća predjele s postojećom izgradnjom kuća za odmor i klijeti. Tekstualnim dijelom plana propisani su uvjeti za izgradnju u predjelima izdvojenih dijelova građevinskog područja namjene M3 kojima se omogućuje korištenje, ozakonjenje te rekonstrukcije i manje dogradnje postojećih građevina u gabaritima primjerenim ovom prostoru.</p> <p>Uvjeti za udaljenost građevina od ruba građevinske čestice planerska su kategorija koja uzima u obzir postojeći način gradnje, tehničke zahtjeve (kao što su zahtjevi o sprječavanju širenja požara) i planerska opredjeljenja za ostvarenje skladnog izgrađenog okoliša te se ne mogu prilagođavati pojedinačnim zahtjevima.</p>
JR-10	Antonija Belančić Kiselica 11 Dugo Selo	k.o. Popovača	1190/25	<p>Traži se proširenje građevinskog područja. Navodi se kako čestica „nema priključaka“ te kako je trenutno „šuma“.</p> <p><i>PPLP: Ne, RPMG: Ne</i></p>	<p>NE PRIHAĆA SE</p> <p>Prijedlog za izmjenu plana na način da se predmetna čestica uvrsti u građevinsko područje već je dostavljen Gradu Popovači i obrađivan je tijekom izrade prijedloga plana. Prijedlog nije prihvaćen.</p> <p>Navedena čestica nalazi se udaljena od postojećeg građevinskog područja naselja, i ima upisanu katastarsku kulturu „šuma“ što predstavlja ograničenje za proširenje građevinskog područja naselja.</p> <p>Nema planerskih razloga za traženo proširenje građevinskog područja.</p>
JR-11	Melita Pleše Jelengradska 83a Gornja Jelenska	k.o. Gornja Jelenska	209/1	<p>Traži se proširenje građevinskog područja. Navodi se kako na čestici postoji sagrađena građevina koju nije moguće „legalizirati“ jer se nalazi u „parku prirode“.</p> <p><i>PPLP: Ne, RPMG: Da</i></p>	<p>PONOVLJENI PRIJEDLOG – DJELOMIČNO SE PRIHAĆA - ČESTICA JE VEĆ PRIJEDLOGOM PLANA DIJELOM UVRŠTENA U GRAĐEVINSKO PODRUČJE</p> <p>Prijedlog za proširenje građevinskog područja već je predan prema čl. 85. Zakona o prostornom uređenju i obrađen prilikom izrade prijedloga plana (oznaka P-30).</p> <p>Prijedlogom plana koji je bio izložen na javnom uvidu predloženo je proširenje građevinskog područja na dio građevinske čestice na kojoj se nalazi sagrađena građevina. Predmetna čestica uvrštena je u izdvojeni dio građevinskog područja naselja namjene M3 čime se omogućuje njeno ozakonjenje.</p>

Oznaka	Podnositelj primjedbe / prijedloga	Naselje / k.o.	k.č.	Sažetak primjedbe/prijedloga	Odgovor izrađivača plana
					Navedena čestica ne nalazi se unutar obuhvata parka prirode već unutar obuhvata Regionalnog parka „Moslavačka gora“. Regionalni park ne isključuje stanovanje i gospodarske aktivnosti u svom obuhvatu ali iste ne smiju štetiti prirodnim i antropogenim vrijednostima zbog kojih je park proglašen. Građevinsko područje naselja prošireno je na način da se obuhvati i dio predmetne čestice čime će se omogućiti traženo ozakonjenje.
JR-12	Miroslav Borkovac Novo Brdo 2 Gornja Jelenska	k.o. Gornja Jelenska	3121/4 3121/8	Traži se proširenje građevinskog područja na k.č. 3121/4 nalazi se građevina za koju je 1997. ishodena građevinska dozvola, ali je u međuvremenu granica građevinskog područja korigirana. Na k.č. 3121/8 nalazi se nelegalno sagrađena građevina koju nije moguće „legalizirati“ jer se nalazi u, kako je navedeno: „zoni parka prirode“. <i>PPLP: Ne, RPMG: Da</i>	PONOVLJENI PRIJEDLOG – PRIHVAĆA SE - ČESTICA JE VEĆ PRIJEDLOGOM PLANA UVRŠTENA U GRAĐEVINSKO PODRUČJE Prijedlog za proširenje građevinskog područja već je predan prema čl. 85. Zakona o prostornom uređenju i obrađen prilikom izrade prijedloga plana (oznaka P-18, P-49). Prijedlogom plana koji je bio izložen na javnom uvidu predloženo je proširenje građevinskog područja na predmetne građevinske čestice.
JR-13	Darko Huljenić Slavka Batušića 19 Zagreb	k.o. Gornja Jelenska	2472	Traži se proširenje građevinskog područja. Na čestici se navodno već nalazi sagrađena građevina „preblizu ruba čestice pa se ne može ishoditi građevinska dozvola za istu“. Nadalje se navodi kako „legalizacija“ građevine nije moguća jer se ista nalazi u „parku prirode“. <i>PPLP: Ne, RPMG: Da</i>	PONOVLJENI PRIJEDLOG – DJELOMIČNO SE PRIHVAĆA - ČESTICA JE VEĆ PRIJEDLOGOM PLANA DIJELOM UVRŠTENA U GRAĐEVINSKO PODRUČJE Prijedlog za proširenje građevinskog područja već je predan prema čl. 85. Zakona o prostornom uređenju i obrađen prilikom izrade prijedloga plana (oznaka P-22). Prijedlogom plana koji je bio izložen na javnom uvidu predloženo je proširenje građevinskog područja na dio građevinske čestice na kojoj se nalazi sagrađena građevina. Predmetna čestica uvrštena je u izdvojeni dio građevinskog područja naselja namjene M3 čime se omogućuje njeno ozakonjenje. U zahtjevu je krivo navedeno da se čestica nalazi u parku prirode – ista se nalazi unutar granica regionalnog parka „Moslavačka gora“. Regionalni park ne isključuje stanovanje i gospodarske aktivnosti u svom obuhvatu ali iste ne smiju štetiti prirodnim i antropogenim vrijednostima zbog kojih je park proglašen. Izdvojeni dio građevinskog područja naselja namjene M3 je odvojeni dio postojećeg građevinskog područja nastao djelovanjem tradicijskih, prostornih i funkcionalnih utjecaja a obuhvaća predjele s postojećom izgradnjom kuća za odmor i klijeti. Tekstualnim dijelom plana propisani su uvjeti za izgradnju u predjelima izdvojenih dijelova građevinskog područja namjene M3 kojima se omogućuje korištenje, ozakonjenje te rekonstrukcije i manje dogradnje postojećih građevina u gabaritima primjerenim ovom prostoru. Zahtjev za izmjenu uvjeta za minimalnu udaljenost građevine od ruba


Oznaka	Podnositelj primjedbe / prijedloga	Naselje / k.o.	k.č.	Sažetak primjedbe/prijedloga	Odgovor izrađivača plana
					građevinske čestice se ne prihvaća. Uvjeti za udaljenost građevina od ruba građevinske čestice planerska su kategorija koja uzima u obzir postojeći način gradnje, tehničke zahtjeve (kao što su zahtjevi o sprječavanju širenja požara) i planerska opredjeljenja za ostvarenje skladnog izgrađenog okoliša te se ne mogu prilagođavati pojedinačnim zahtjevima.
JR-14	Ljerka Palčić Novoselečki put 70 Zagreb	k.o. Gornja Jelenska	4806 4807 807/1 802/2	Traži se proširenje građevinskog područja. Navodi se kako se na čestici nalaze sagrađene građevine koje se ne mogu „legalizirati“ jer se područje nalazi u „parku prirode“. <i>PPLP: Ne, RPMG: Da</i>	ponovljeni prijedlog – djelomično se prihvaća - čestica je već prijedlogom plana dijelom uvrštena u građevinsko područje Prijedlog za proširenje građevinskog područja već je predan prema čl. 85. Zakona o prostornom uređenju i obrađen prilikom izrade prijedloga plana (oznaka P-21). Prijedlogom plana koji je bio izložen na javnom uvidu predloženo je proširenje građevinskog područja na dio građevinskih čestica na kojem se nalazi sagrađena građevina. U zahtjevu je krivo navedeno da se čestica nalazi u parku prirode – ista se nalazi unutar granica regionalnog parka „Moslavačka gora“. Regionalni park ne isključuje stanovanje i gospodarske aktivnosti u svom obuhvatu ali iste ne smiju štetiti prirodnim i antropogenim vrijednostima zbog kojih je park proglašen. Dio predmetnih čestica dijelom je na kojem se nalazi izgrađena građevina uvršten u izdvojeni dio građevinskog područja naselja namjene M3. Izdvojeni dio građevinskog područja naselja je odvojeni dio postojećeg građevinskog područja nastao djelovanjem tradicijskih, prostornih i funkcionalnih utjecaja a obuhvaća predjele s postojećom izgrađenom kuća za odmor i klijeti. Tekstualnim dijelom plana propisani su uvjeti za izgradnju u predjelima izdvojenih dijelova građevinskog područja namjene M3 kojima se omogućuje korištenje, ozakonjenje te rekonstrukcije i manje dogradnje postojećih građevina u gabaritima primjerenim ovom prostoru.
JR-15	Mirjana Obradović-Brekalo Rechenauer str. 36 Rosenheim (detaljniji poštanski podaci nisu navedeni)	k.o. Voloder	3358/1	Traži se proširenje građevinskog područja. Na čestici se nalaze sagrađene dvije zgrade, veće od 80 m2, koje nije moguće „legalizirati“ jer se nalaze unutar „parka prirode“. <i>PPLP: Ne, RPMG: Da</i>	ponovljeni prijedlog – prihvaća se - čestica je već prijedlogom plana uvrštena u građevinsko područje Prijedlog za proširenje građevinskog područja već je predan prema čl. 85. Zakona o prostornom uređenju i obrađen prilikom izrade prijedloga plana (oznaka P-23). Prijedlogom plana koji je bio izložen na javnom uvidu predloženo je proširenje građevinskog područja na predmetnu katastarsku česticu. U zahtjevu je krivo navedeno da se čestica nalazi u parku prirode – ista se nalazi unutar granica regionalnog parka „Moslavačka gora“. Regionalni park ne isključuje stanovanje i gospodarske aktivnosti u svom obuhvatu ali iste ne smiju štetiti prirodnim i antropogenim vrijednostima zbog kojih je park proglašen.

Oznaka	Podnositelj primjedbe / prijedloga	Naselje / k.o.	k.č.	Sažetak primjedbe/prijedloga	Odgovor izrađivača plana
JR-16	Mijo Hobor Odvojak Skradinske 16 Sisak	k.o. Voloder	3871/1	Traži se proširenje građevinskog područja. Navodi se kako se na čestici nalazi sagrađena građevina koja se ne može „legalizirati“ jer se područje nalazi u „parku prirode“. <i>PPLP: Ne, RPMG: Da</i>	PRIJEDLOG SE DJELOMIČNO PRIHVAĆA – ČESTICA JE VEĆ PRIJEDLOM PLANA DIJELOM UVRŠTENA U IZDOJENI DIO GRAĐEVINSKOG PODRUČJA NASELJA U zahtjevu je krivo navedeno da se čestica nalazi u parku prirode – ista se nalazi unutar granica regionalnog parka „Moslavačka gora“. Regionalni park ne isključuje stanovanje i gospodarske aktivnosti u svom obuhvatu ali iste ne smiju štetiti prirodnim i antropogenim vrijednostima zbog kojih je park proglašen. Prilikom izrade prijedloga plana za javni uvid sva postojeća izgradnja unutar Regionalnog parka Moslavačka gora koja je vidljiva na ortofoto karti DOF5/2011 dostupnoj na WMS servisu Državne geodetske uprave uvrštena je u građevinsko područje naselja ili u izdvojene dijelove građevinskog područja naselja. Prijedlogom plana koji je bio izložen na javnom uvidu predloženo je proširenje građevinskog područja na dio navedene građevinske čestice na kojoj se nalazi sagrađena građevina. Čestica je dijelom već uvrštena u izdvojeni dio građevinskog područja namjene M3 čime se omogućuje ozakonjenje postojeće građevine. Nema planerskog opravdanja za veće proširenje građevinskog područja koje bi obuhvatilo cijelu katastarsku česticu.
JR-17	Josip Novak Sredanija 69, Potok 44317 Popovača	k.o. Potok	1021	Traži se proširenje građevinskog područja na navedenu česticu „u punoj širini od 16 m, gledajući od prilaznog puta na jugu, ka sjeveru u dubini 30 m“. <i>PPLP: Ne, RPMG: Ne</i>	PONOVLJENI PRIJEDLOG – PRIHVAĆA SE - ČESTICA JE VEĆ PRIJEDLOM PLANA UVRŠTENA U GRAĐEVINSKO PODRUČJE Prijedlog za proširenje građevinskog područja već je predan prema čl. 85. Zakona o prostornom uređenju i obrađen prilikom izrade prijedloga plana (oznaka P-86). Prijedlogom plana koji je bio izložen na javnom uvidu predloženo je proširenje građevinskog područja na način kako je traženo.
JR-18	Srećko Perković Ul. M. Medarić 20 Budaševo	k.o. Voloder	4834/2 4825/5 4825/2	Traži se proširenje građevinskog područja. Navodi se kako se na čestici nalazi postojeća građevina sagrađena prije 1968. godine, koju se planira nadograđivati. <i>PPLP: Ne, RPMG: Ne</i>	DJELOMIČNO SE PRIHVAĆA Na ortofoto karti DOF5/2011 dostupnoj na WMS servisu Državne geodetske uprave vidljiva je postojeća građevina na k.č. 4834/2 te je granica građevinskog područja korigirana na način da obuhvati i predmetnu česticu. Radi se o pretežitom voćarskom i vinogradarskom kraju u kojem je prisutna izgradnja voćarskih i vinogradarskih kućica te je predmetna čestica uvrštena u izdvojeni dio građevinskog područja namjene M3. Izdvojeni dio građevinskog područja naselja je odvojeni dio postojećeg građevinskog područja nastao djelovanjem tradicijskih, prostornih i funkcionalnih utjecaja a obuhvaća predjele s postojećom izgradnjom kuća za odmor i klijeti. Tekstualnim dijelom plana propisani su uvjeti za izgradnju u predjelima izdvojenih dijelova građevinskog područja namjene M3 kojima se omogućuje korištenje, ozakonjenje te rekonstrukcije i manje dogradnje postojećih građevina u gabaritima primjerenim ovom prostoru.

Oznaka	Podnositelj primjedbe / prijedloga	Naselje / k.o.	k.č.	Sažetak primjedbe/prijedloga	Odgovor izrađivača plana
					<p>Nema planerskog opravdanja (demografske projekcije i sl) za veće proširenje građevinskog područja koje bi obuhvatilo i ostale građevinske čestice. Na većini okolnih čestica vidljivi su vinogradi – planom se štite vrijedne poljoprivredne površine i tradicionalni način korištenja zemljišta.</p> <p><u>Napomena: zbog prihvatanja zahtjeva izmijenjena je granica građevinskog područja te prema čl. 104. Zakona o prostornom uređenju plan treba uputiti na ponovnu javnu raspravu.</u></p>
JR-19	<p>Davor Petrović Osekovo kbr 418 Radnička 22a, Donja Gračenica</p> <p>Ivo Pavlović Donja Gračenica kbr. 172</p>	k.o. Gračenica	2820 2823 2824/1	<p>Traži se proširenje građevinskog područja. Navodi se kako se na česticama nalaze sagrađene građevine koje nije moguće „legalizirati“ budući da se nalaze unutar PP Lonjsko polje.</p> <p>2820: PPLP: Ne, RPMG: Ne 2823, 2824/1: PPLP: Da, RPMG: Ne</p>	<p>PRIHVACA SE</p> <p>Prijedlog se prihvata. Uvidom u ortofoto kartu DOF5/2011 koja je dostupna na WMS servisu Državne geodetske uprave vidljivo je da se na predmetnim česticama nalaze sagrađene građevine. Građevinsko područje prošireno je na način da obuhvati i predmetne katastarske čestice.</p> <p><u>Napomena: zbog prihvatanja zahtjeva izmijenjena je granica građevinskog područja te prema čl. 104. Zakona o prostornom uređenju plan treba uputiti na ponovnu javnu raspravu.</u></p>
JR-20	Nikola Abramović Poljska 2b Sisak	k.o. Voloder	5087/2	<p>Traži se proširenje građevinskog područja na način da obuhvati i predmetnu česticu. Navodi se da je na čestici postojeća građevina koja je ozakonjena sukladno posebnom zakonu.</p> <p>PPLP: Ne, RPMG: Ne</p>	<p>PRIHVACA SE</p> <p>Navedena čestica i okolne čestice na kojima je vidljiva postojeća izgradnja (vidljiva na ortofoto karti DOF5/2011 dostupnoj na WMS servisu Državne geodetske uprave) uvrštene su u građevinsko područje naselja – izgrađeni dio građevinskog područja.</p> <p><u>Napomena: zbog prihvatanja zahtjeva izmijenjena je granica građevinskog područja te prema čl. 104. Zakona o prostornom uređenju plan treba uputiti na ponovnu javnu raspravu.</u></p>

U Zagrebu, 14. siječnja 2015.

Odgovorni voditelj izrade nacrtu prijedloga plana:



Nikša Božić, dipl.ing.arh.



GRAD POPOVAČA
VI. IZMJENE I DOPUNE
PROSTORNOG PLANA UREĐENJA
GRADA POPOVAČE

II.

OBVEZNI PRILOZI

II.5.b.

IZVJEŠĆE O PONOVNOJ JAVNOJ RASPRAVI



**REPUBLIKA HRVATSKA
SISAČKO – MOSLAVAČKA ŽUPANIJA
GRAD POPOVAČA**

Upravni odjel za komunalni sustav

I prostorno planiranje

Klasa: 363-01/14-01/44

U.rbroj: 2176/16-04/2-15-10

Popovača, 23. 02. 2015.

Na temelju članaka 102. i 104. Zakona o prostornom uređenju ("Narodne novine" broj 153/13.) (dalje: Zakon), Nositelj izrade – Upravni odjel za komunalni sustav i prostorno planiranje Grada Popovače i odgovorni voditelj u ime stručnog izrađivača – tvrtke APE d.o.o. Zagreb, u postupku izrade i donošenja VI. izmjena i dopuna Prostornog plana uređenja Grada Popovače (dalje: Plan), izradili su

IZVJEŠĆE O PONOVNOJ JAVNOJ RASPRAVI

1. Uvod

Odluka o izradi VI. izmjena i dopuna Prostornog plana uređenja Grada Popovače usvojena je na sjednici Gradskog vijeća Grada Popovače 5. ožujka 2014. godine i objavljena je u "Službenim novinama Grada Popovače" broj 2/2014.

Prva javna rasprava o prijedlogu plana provedena je od 16. do 30. prosinca 2014. godine. Obzirom na prihvaćene prijedloge i primjedbe tijekom javne rasprave i temeljem toga promjene granica građevinskog područja, sukladno članku 104. Zakona provedena je ponovna javna rasprava.

Gradonačelnik Grada Popovače donio je 15. 01. 2015. godine Odluku o utvrđivanju prijedloga Plana za ponovnu javnu raspravu (Klasa: : 363-01/14-01/44, Urbroj: 2176/16-01-15 – 5.

Sukladno zaključku Gradonačelnika i temeljem članka 104. Zakona, Upravni odjel za komunalni sustav i prostorno planiranje Grada Popovače proveo je ponovnu javnu raspravu o prijedlogu Plana.

2. Ponovna javna rasprava s javnim izlaganjem

Nositelj izrade objavio je obavijest o ponovnoj javnoj raspravi u „Večernjem listu“ dana 21. siječnja 2015., na internetskim stranicama Grada Popovače (www.popovaca.hr) i na internetskim stranicama Ministarstva graditeljstva i prostornog uređenja (www.mgipu.hr).

Posebna obavijest temeljem članka 97. Zakona upućena je na adrese javnopravnih tijela određenih posebnim propisima. Popis pozvanih na javnu raspravu sastavni je dio Posebne obavijesti i nalazi se u prilogu ovog Izvješća. Poziv na ponovnu javnu raspravu je upućen i mjesnim odborima.

U objavi je sukladno članku 96. st.4. Zakona navedeno:

- **mjesto, datum početka i trajanje javnog uvida:** ponovni javni uvid organiziran je u prostorijama Doma kulture u Popovači, Trg grofova Erdödyja 18 radnim danom u vremenu od 9 do 14 sati u vrijeme trajanja javne rasprave od 2. do 10. veljače 2015. god.

- **mjesto i datum javnog izlaganja:** 5. veljače 2015. godine s početkom u 11 sati u Domu kulture u Popovači, Trg grofova Erdödyja 18.
- **rok za davanje pisanih očitovanja:** cijelo vrijeme tijekom javne rasprave, zaključno do 10. veljače 2015. godine.

Tijekom javne rasprave prijedlog Plana izložen na javnom uvidu sadržavao je sukladno čl. 95. Zakona o prostornom uređenju, tekstualni i grafički dio te obrazloženje plana i sažetak za javnost.

U prostoriji javnog uvida bila je izložena numerirana i ovjerena knjiga primjedbi.

U tijeku javne rasprave održano je **javno izlaganje** 5. veljače 2015. godine s početkom u 11 sati i to u Domu kulture u Popovači, Trg grofova Erdödyja 18. Izlaganje je vodio nositelj izrade plana, a prijedlog Plana predstavio je Nikša Božić, dipl.ing.arh. odgovorni voditelj izrade nacrt prijedloga Plana. O javnom izlaganju vođen je zapisnik koji je sastavni dio ovog Izvješća.

3. Očitovanja, primjedbe i prijedlozi

U roku do zaključivanja javne rasprave na prijedlog Plana zaprimljeno je:

- **tri (3) očitovanja javnopravnih tijela** po posebnoj obavijesti
- **u knjigu primjedbi nije upisana nijedna primjedba,**
- **dostavljene su dvije (2) pisane primjedbe i/ili prijedloga.**

Izvan roka zaprimljeno je još jedno očitovanje javnopravnih tijela (Ministarstvo poljoprivrede, Uprava šumarstva, lovstva i drvne industrije). Plan je korigiran sukladno navedenoj primjedbi.

Izvan roka zaprimljena je jedna (1) pisana primjedba koja nije posebno obrađivana (Aeroklub Popovača). Radi se o ponovljenom zahtjevu koji je već prihvaćen u fazi pripreme prijedloga plana za prvu javnu raspravu.

Oba pisana prijedloga-primjedbe odnosila su se na nove prijedloge za proširenje građevinskog područja te iste nije bilo moguće prihvatiti. (Sukladno čl. 104.st.3. Zakona o prostornom uređenju u ponovljenoj javnoj raspravi nova mišljenja, prijedlozi i primjedbe na izmijenjen prijedlog prostornog plana mogu se podnositi samo u vezi s dijelovima prijedloga prostornog plana koji su izmijenjeni u odnosu na prvi prijedlog plana.)

Popis primjedbi i sudionika u javnoj raspravi s razlozima neprihvatanja nalaze se u prilogu ovog Izvješća.

Zaključak

Istekom roka za očitovanja okončan je postupak ponovne javne rasprave. Po izradi izvješća o ponovnoj javnoj raspravi izradit će se nacrt konačnog prijedloga plana.

Prilozi ovom Izvješću:

1. Objava ponovne javne rasprave
2. Preslika objave ponovne javne rasprave iz tiska – Večernji list, 21. siječnja 2015.
3. Preslika objave ponovne javne rasprave s internetske stranice Grada Popovače
4. Preslika objave ponovne javne rasprave s internetske stranice Ministarstva graditeljstva i prostornog uređenja

5. Posebna pisana obavijest o ponovnoj javnoj raspravi s popisom pozvanih sudionika u javnoj raspravi
6. Posebna obavijest mjesnim odborima
7. Zapisnik o javnom izlaganju s popisom sudionika javnog izlaganja
8. Očitovanja po posebnoj obavijesti
9. Odgovori na primjedbe i prijedloge sudionika u ponovnoj javnoj raspravi

Pročelnica:



Ivka Nikolić Jež dipl.ing.geod.





**REPUBLIKA HRVATSKA
SISAČKO – MOSLAVAČKA ŽUPANIJA
GRAD POPOVAČA**

Upravni odjel za komunalni sustav

I prostorno planiranje

Klasa: 363-01/14-01/44

U.rbroj: 2176/16-04/2-15-9

Popovača, 19. 01. 2015..

Na osnovu članaka 96. i 104. Zakona o prostornom uređenju (Narodne novine broj 153/2013.) i Odluke o izradi VI. Izmjena i dopuna Prostornog plana uređenja Grada Popovača (Službene novine Grada Popovača broj 2/2014.), Upravni odjel za komunalni sustav i prostorno planiranje, objavljuje

PONOVNU JAVNU RASPRAVU

**o prijedlogu VI. Izmjena i dopuna Prostornog plana uređenja Grada
Popovače**

I.

Objavljuje se ponovna javna rasprava o prijedlogu VI. Izmjena i dopuna Prostornog plana uređenja Grada Popovače (u daljnjem tekstu Plan).

Prijedlog Plana za javnu raspravu sastoji se od tekstualnog i grafičkog dijela te sažetka za javnost.

II.

Ponovna javna rasprava započinje **02. veljače 2015. godine a završava 10. veljače 2015. godine** (devet dana) .

III.

Prijedlog Plana biti će izložen javnom uvidu u vrijeme trajanja javne rasprave u Domu kulture u Popovači, na katu, Trg grofova Erdodyja 18, Popovača, svakim radnim danom od 9,00 do 14,00 sati.

IV.

Ponovno javno izlaganje u sklopu ponovne javne rasprave VI. Izmjena i dopuna Prostornog plana uređenja Grada Popovače održati će se u Domu kulture u Popovači, Trg grofova Erdodija 18., **dana 05. veljače 2015. godine s početkom u 11:00 sati.**

V.

Prijedlog VI. Izmjena i dopuna Prostornog plana uređenja Grada Popovače biti će objavljen na službenim web stranicama Grada Popovača (www.popovaca.hr).

VI.

Način sudjelovanja sudionika u javnoj raspravi propisan je člankom 100. Zakona o prostornom uređenju, na slijedeći način:

- da imaju pravo pristupa na javni uvid u prijedlog Plana
- da postavljaju pitanja tijekom javnog izlaganja o predloženim rješenjima , na koja usmeno odgovaraju osobe koje vode javno izlaganja
- da daju prijedloge i primjedbe u zapisnik za vrijeme javnog izlaganja
- da upućuju nositelju izrade pisane prijedloge i primjedbe u roku određenom u objavi o javnoj raspravi

Javnopravno tijelo koje je dalo, odnosno trebalo dati zahtjeve za izradu Plana u javnoj raspravi sudjeluje davanjem mišljenja o prihvaćanju tih zahtjeva , odnosno mišljenja o primjeni posebnog propisa i/ili dokumenta koji je od utjecaja na Plan.

VII.

Nova mišljenja, prijedlozi i primjedbe na izmijenjeni prijedlog Plana mogu se podnositi samo u svezi s dijelovima prijedloga Plana koji su u odnosu na prvi prijedlog izmijenjeni.

VIII.

Rok za dostavu pisanih očitovanja, mišljenja, prijedloga i primjedbi na prijedlog Plana je do zaključno 10. veljače 2015. godine.

Prijedlozi i primjedbe koji nisu dostavljeni u roku i nisu čitko napisani , neće se uzeti u obzir u pripremi izvješća o ponovnoj javnoj raspravi.

PROČELNICA

Ivka Nikolić Jež, dipl. ing. geod.

JESTE LI ZNALI? Jedinstvena raznolikost među psima nastala je zahvaljujući čovjekovu upletanju, no zagonetno je to što su sve vrste pasa izvorno nastale od svih vukova.


Pčele imaju ugrađenu "kartu" gibanja sunca nekom tijekom dvadeset četiri sata i tu kartu vrlo brzo mogu uskladiti s lokalnim uvjetima - odluke u kojem smjeru oletjeti donose za pet sekunda. (Zanimljivosti iz Knjige općeg razumijevanja Naljade i Jevra)



Vodič

KOLOR SPAJALICA

Jednako obojene kvadrate spojite crtama tako da iskoristite sva polja. Crtе se ne smiju sjeći!



HOROSKOP

www.horoskop.hr
online natalne karte & online tarot



OVAN (21. 3. - 20. 4.)

LJUBAV Neobavezni kontakti danas bi vam mogli donijeti pravo osobno osvježenje. Oni koji su sami neka izadu na kavu. **KARIJERA** Na krakem poslovnom putovanju shvatite ćete da ponekad treba prihvatiti ono što drugo predlaže, kao i rizik koji ide s tim. **ZDRAVLJE SAVJET** Ne analizirajte previše.



BIK (21. 4. - 20. 5.)

LJUBAV Vaša najdraža osoba danas će vjerojatno neprimjernim potezom ili govorom uvrijediti nekog od članova vaše obitelji. **KARIJERA** Previše razmišljanja o tome kako suradujete s drugima oduzet će vam dragocjeno vrijeme. **ZDRAVLJE SAVJET** Vjerujte svojoj intuiciji.



BLIZANCI (21. 5. - 20. 6.)

LJUBAV Razina vašeg samopouzdanja bit će velika, a prilike za druženja otvorene. Mnogi samci danas će upoznavati nove osobe. **KARIJERA** Uz dobru financijsku potporu danas biste mogli definirati dio poslova s inozemstvom. **ZDRAVLJE SAVJET** Idite do kraja.



RAK (21. 6. - 22. 7.)

LJUBAV Dok dan bude prolazio, sve ćete više shvaćati da vas neke osobine druge osobe uznemiruju. Prihvatite ih, jer je osjećaj nemira prolazan. **KARIJERA** Netko od vaših nadređenih danas bi mogao nakratko stati na put vašim naprednim idejama. **ZDRAVLJE SAVJET** Idržite.



LAV (23. 7. - 22. 8.)

LJUBAV Većini ljubavnih događaja vi ćete naći poneku manu. Pokušajte stvari gledati manje strogo i opustite se. **KARIJERA** Mogući su nekontrolirani financijski izdaci. Održite se zacrtanog plana i pomake u tom smislu činite minimalno. **ZDRAVLJE SAVJET** Neki će biti promakli.



DJEVICA (23. 8. - 22. 9.)

LJUBAV Dan je dobar za neobavezna druženja uz kavicu. Izadite van na zrak, budite otvoreni, a pogotovo ako ste još sami. **KARIJERA** Neće se ništa pokrenuti ako budete samo čekali. Trebate se pokazati, javiti, predstaviti. **ZDRAVLJE SAVJET** Komunicirajte.



VAGA (23. 9. - 22. 10.)

LJUBAV Faza uživanja u ljubavi i životu nastaviti će se i danas, imat ćete gotovo sve što možete poželjeti. **KARIJERA** Da biste uspjeli, oslonite se sami na sebe. Vi ste najbolji putokaz, kako sebi, tako i drugima oko sebe. **ZDRAVLJE SAVJET** Prebirete po sjećanjima.



ŠKORPION (23. 10. - 21. 11.)

LJUBAV U drugom dijelu dana mogli biste doživjeti pravu ljubavnu ekstazu i ostvarenje svojih snova koje ste dugo sanjali. **KARIJERA** Odlučan je dan sve poslove u kojim se traži povezanost s ljudima i smisao za ljepo. Sve teče sve bolje i bolje. **ZDRAVLJE SAVJET** Vi ste izvrsni.



STRIJELAC (22. 11. - 21. 12.)

LJUBAV U osjećajnim pitanjima imat ćete velika očekivanja. Željeli biste da vas drugi mazi i pazi. Kako će biti, ovisi o partneru. **KARIJERA** Nastaviti ćete razvijati svoje inventivne ideje, dok će u isto vrijeme suradnja s kolegama također napredovati. **ZDRAVLJE SAVJET** U dobroj ste formi.



JARAK (22. 12. - 19. 1.)

LJUBAV Oni koji još traže srodnu dušu danas bi je na lak i ugodan način mogli naći na svom poslu ili preko posta. **KARIJERA** Slobodno se možete prepustiti radu jer ćete u njemu naći sve ono što ste oduvijek tražili. **ZDRAVLJE SAVJET** Odlučan dan za zaposlene.



VODNJAK (20. 1. - 18. 2.)

LJUBAV Partner će očekivati rjeznosti, a vi ćete biti povučeni u svoj svijet. Uz malo više otvorenosti, sve će biti bolje. **KARIJERA** Ljudi s kojim suradujete danas neće biti potpuno sigurni kojim smjerom nastaviti započeta. Pomozite im. **ZDRAVLJE SAVJET** Kašalj.



RIBE (19. 2. - 20. 3.)

LJUBAV Ako se u emotivnim pitanjima budete oslanjali na svoj unutrašnji glas, danas bi vam on mogao donijeti mnogo sreće i zadovoljstva. **KARIJERA** Svi poslovi povezani s alternativnom, kao i oni povezani s psihologijom, danas će se odvijati iznimno dobro. **ZDRAVLJE SAVJET** Budite ono što jeste.



REPUBLIKA HRVATSKA
SISAČKO-MOSLAVAČKA ŽUPANIJA
GRAD POPOVAČA

Upravni odjel za komunalni sustav
i prostorno planiranje

Klasa: 350-02/14-01/17
Ur.broj: 2176/16-04/2-15-2
Popovača, 19. 1. 2015.

Na osnovi članka 96. Zakona o prostornom uređenju (Narodne novine broj 153/2013.) i Odluke o izradi III. izmjena i dopuna Urbanističkog plana uređenja naselja Popovača (Službene novine Grada Popovača broj 6/2014.), Upravni odjel za komunalni sustav i prostorno planiranje objavljuje

JAVNU RASPRAVU o prijedlogu III. izmjena i dopuna Urbanističkog plana uređenja naselja Popovača

I.

Objavljuje se javna rasprava o prijedlogu III. izmjena i dopuna Urbanističkog plana uređenja naselja Popovača (u daljnjem tekstu Plan). Prijedlog Plana za javnu raspravu sastoji se od tekstualnog i grafičkog dijela te sažetka za javnost.

II.

Javna rasprava počinje 2. veljače 2015. godine, a završava 10. veljače 2015. godine (devet dana), svakim radnim danom od 9:00 do 14:00 sati.

III.

Prijedlog Plana bit će izložen javnom uvidu za trajanja javne rasprave u Domu kulture u Popovači, na katu, Trg grofova Erdodyja 18, Popovača.

IV.

Nositelj izrade i izradivač Plana održat će javno izlaganje prijedloga III. izmjena i dopuna Urbanističkog plana uređenja naselja Popovača Grada Popovače u Domu kulture u Popovači, Trg grofova Erdodyja 18, dana 5. veljače 2015. godine u 11:30 sati.

V.

Prijedlog III. izmjena i dopuna Urbanističkog plana uređenja naselja Popovača bit će objavljen na službenim web-stranicama Grada Popovače (www.popovaca.hr)

VI.

Način sudjelovanja sudionika u javnoj raspravi propisan je člankom 100. Zakona o prostornom uređenju, na sljedeći način:

- da imaju pravo pristupa na javni uvid u prijedlog Plana
- da postavljaju pitanja tijekom javnog izlaganja o predloženim rješenjima na koja usmeno odgovaraju osobe koje vode javno izlaganje
- da daju prijedloge i primjedbe u zapisnik za vrijeme javnog izlaganja
- da upućuju nositelju izrade pisane prijedloge i primjedbe u roku određenom u objavi o javnoj raspravi
- Javnopravno tijelo koje je dalo, odnosno trebalo dati zahtjeve za izradu Plana u javnoj raspravi sudjeluje davanjem mišljenja o prihvaćanju tih zahtjeva, odnosno mišljenja o primjeni posebnog propisa i/ili dokumenta koji je od utjecaja na Plan.

VII.

Rok za dostavu pisanih očitovanja, mišljenja, prijedloga i primjedbi na prijedlog Plana je do 10. veljače 2015. godine. Prijedlozi i primjedbe koji nisu dostavljeni u roku i nisu čitko napisani neće se uzeti u obzir u pripremi izvješća o javnoj raspravi.

PROČELNICA
Ivka Nikolić Jež, dipl. ing. geod.



REPUBLIKA HRVATSKA
SISAČKO-MOSLAVAČKA ŽUPANIJA
GRAD POPOVAČA

Upravni odjel za komunalni sustav
i prostorno planiranje

Klasa: 363-01/14-01/44
Ur.broj: 2176/16-04/2-15-9
Popovača, 19. 1. 2015.

Na osnovi članaka 96. i 104. Zakona o prostornom uređenju (Narodne novine broj 153/2013.) i Odluke o izradi VI. izmjena i dopuna Prostornog plana uređenja Grada Popovače (Službene novine Grada Popovače broj 2/2014.), Upravni odjel za komunalni sustav i prostorno planiranje objavljuje

PONOVNU JAVNU RASPRAVU o prijedlogu VI. izmjena i dopuna Prostornog plana uređenja Grada Popovače

I.

Objavljuje se ponovna javna rasprava o prijedlogu VI. izmjena i dopuna Prostornog plana uređenja Grada Popovače (u daljnjem tekstu Plan). Prijedlog Plana za javnu raspravu sastoji se od tekstualnog i grafičkog dijela te sažetka za javnost.

II.

Ponovna javna rasprava počinje 2. veljače 2015. godine, a završava 10. veljače 2015. godine (devet dana).

III.

Prijedlog Plana bit će izložen javnom uvidu za trajanja javne rasprave u Domu kulture u Popovači, na katu, Trg grofova Erdodyja 18, Popovača, svakim radnim danom od 9:00 do 14:00 sati.

IV.

Ponovno javno izlaganje u sklopu ponovne javne rasprave VI. izmjena i dopuna Prostornog plana uređenja Grada Popovače održat će se u Domu kulture u Popovači, Trg grofova Erdodyja 18, dana 5. veljače 2015. godine u 11:00 sati.

V.

Prijedlog VI. izmjena i dopuna Prostornog plana uređenja Grada Popovače bit će objavljen na službenim web-stranicama Grada Popovače (www.popovaca.hr).

VI.

Način sudjelovanja sudionika u javnoj raspravi propisan je člankom 100. Zakona o prostornom uređenju, na sljedeći način:

- da imaju pravo pristupa na javni uvid u prijedlog Plana
- da postavljaju pitanja tijekom javnog izlaganja o predloženim rješenjima, na koja usmeno odgovaraju osobe koje vode javno izlaganje
- da daju prijedloge i primjedbe u zapisnik za vrijeme javnog izlaganja
- da upućuju nositelju izrade pisane prijedloge i primjedbe u roku određenom u objavi o javnoj raspravi
- Javnopravno tijelo koje je dalo, odnosno trebalo dati zahtjeve za izradu Plana u javnoj raspravi sudjeluje davanjem mišljenja o prihvaćanju tih zahtjeva, odnosno mišljenja o primjeni posebnog propisa i/ili dokumenta koji je od utjecaja na Plan.

VII.

Nova mišljenja, prijedlozi i primjedbe na izmijenjeni prijedlog Plana mogu se podnositi samo u vezi s dijelovima prijedloga Plana koji su u odnosu na prvi prijedlog izmijenjeni.

VIII.

Rok za dostavu pisanih očitovanja, mišljenja, prijedloga i primjedbi na prijedlog Plana je do 10. veljače 2015. godine. Prijedlozi i primjedbe koji nisu dostavljeni u roku i nisu čitko napisani neće se uzeti u obzir u pripremi izvješća o ponovnoj javnoj raspravi.

PROČELNICA
Ivka Nikolić Jež, dipl. ing. geod.

URBANSKI TAROT
MAJSTORI
LJUBAV-POSAO-ZDRAVLJE
064/504-403
3.49-4.78

Subotom sam
DIVA

**SUBOTOM
NA DAR UZ VEČERNJI LIST**

DIVA



GRAD POPOVAČA



SLUŽBENE WEB STRANICE

[Vijesti](#)
[O Gradu Popovača](#)
[Ustrojstvo](#)
[Upravni odjeli](#)
[Ustanove](#)
[Udruge](#)
[Kontakti](#)

Početna

Najave

- 31.1.2015., Godišnja skupština ŠNK Sloga/ Potok, Društveni dom, 18 sati
- 24.1.2015., Vinckovo/ Vinarija Trdenić, 12 sati
- 24.1.2015., Godišnja skupština ŠRU Štuka/ Osekovo, Društveni dom, 18 sati
- 25.1.2015., Vinckovo/ Voloder, Ul. Maksimilijana Juranića, 15 sati
- 31.1.2015., Godišnja skupština DVD-a Popovača/Vatrogasni dom, 18 sati
- 7.2.2015., Godišnja skupština Udruge stočara i ratara, seosko gospodarstvo Popovača/ Osekovo, Pučki dom, 11 sati
- 7.2.2015., 40. godišnjica KUD-a Potočanka/ Potok, Društveni dom, 17 sati
- 23.2.2015., Godišnja skupština RK Moslavca/Popovača, Dom kulture, 19 sati



Održana redovna godišnja skupština Popovačke udruge likovnih stvaralaca „MOSLAVAČKI ŠTRK“

Četvrtak, 22 Siječanj 2015 07:48



Popovačka udruga likovnih stvaralaca „MOSLAVAČKI ŠTRK“ prošlog vikenda održala je redovnu godišnju skupštinu. Skupštinu je otvorila predsjednica udruge Marija Puček Žigić, pozdravivši sve prisutne članove i zahvalila na velikom odazivu.

[Više...](#)

Javna rasprava o prijedlogu III. izmjena i dopuna Urbanističkog plana uređenja naselja Popovača

Četvrtak, 22 Siječanj 2015 07:44



REPUBLIKA HRVATSKA
SISAČKO – MOSLAVAČKA ŽUPANIJA
GRAD POPOVAČA
Upravni odjel za komunalni sustav
I prostorno planiranje
Klasa: 350-02/14-01/17
U.broj: 2176/16-04/2-15-2
Popovača, 19. 01. 2015.

[Više...](#)

Ponovna Javna rasprava o prijedlogu VI. Izmjena i dopuna Prostornog plana uređenja Grada Popovače

Četvrtak, 22 Siječanj 2015 07:38



REPUBLIKA HRVATSKA
SISAČKO – MOSLAVAČKA ŽUPANIJA
GRAD POPOVAČA
Upravni odjel za komunalni sustav
I prostorno planiranje
Klasa: 363-01/14-01/44
U.broj: 2176/16-04/2-15-9
Popovača, 19. 01. 2015..

[Više...](#)

Održana godišnja skupština DVD-a Potok

Srijeda, 21 Siječanj 2015 09:15

Na skupštini Dobrovoljnog vatrogasnog društva Potok raspravljalo se o dosadašnjem radu i aktivnostima društva te se donosile odluke vezane za boljitak i napredak DVD-a.

[Više...](#)

Sastao se MO Gornje Jelenske

Srijeda, 21 Siječanj 2015 08:10

Održan sastanak Mjesnog odbora Gornje Jelenske s gradonačelnikom Josipom Miškovićem.

[Više...](#)

Knjižnica i čitaonica Popovača aktivirala novu službenu stranicu

Utorak, 20 Siječanj 2015 14:08



Knjižnica i čitaonica Popovača je krajem prosinca aktivirala novu službenu web stranicu na adresi www.knjiznica-popovaca.hr.

[Više...](#)

Potpisan ugovor o sufinanciranju projekta aglomeracije Popovača

Utorak, 20 Siječanj 2015 13:36









Potpisan je ugovor „Pripreme projektno- studijske dokumentacije i aplikacijskog paketa za sufinanciranje od strane EU za aglomeraciju Popovača“.

[Više...](#)

Važno

- Proračun za 2015.
- Odluka o Proračunu Grada Popovača za 2015. godinu
- Službene novine
- Opći akti
- Odluke iz komunalnog područja
- Prostorno planski dokumenti
- Natječaji i javni pozivi
- Besplatna pravna pomoć
- Obrasci, dokumenti i odluke za preuzimanje
- Registar ugovora
- Objava ugovora i dodataka ugovora 2013.
- Plan nabave Grada Popovača za 2013. godinu
- Plan nabave Grada Popovača za 2014. godinu
- Javna nabava
- Prvi rebalans Proračuna Grada Popovače za 2014
- Godišnji obračun Proračuna Grada Popovače za 2013
- Potpore za učenike i studente

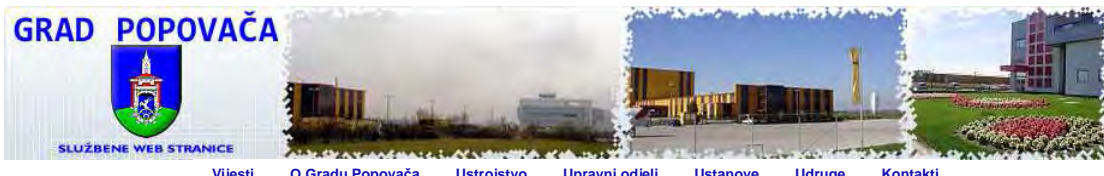


Trenutno posjetitelja

Trenutno aktivnih gostiju: 23

Brojač posjeta

Danas:	110
Jučer:	649
Ovaj mjesec:	12358
Prošli mjesec:	19205
Ukupno:	1028912



Početna

traži...

Najave

- 18.2.2015., Književnost i duhovnost/ Popovača, Knjižnica i čitaonica, 18,00 sati
- 20.02.2015., Godišnja skupština Zajednice športskih udruga Grada Popovače/Popovača, Restoran Fontana, 18,00 sati
- 21.2.2015., Godišnja skupština Udruge vinara i vinogradara Škrlat/ Popovača, Vatrogasni dom, 18 sati
- 21.02.2015., Godišnja skupština Udruge umirovljenika Popovača/ Popovača, Dom kulture, 18,00 sati
- 21.02.2015., Godišnja skupština DVD-a Donja Jelenska/Donja Jelenska, Društveni dom, 19,00 sati
- 22.02.2015., Godišnja skupština DVD-a Gornja Gračenica/Gornja Gračenica, Društveni dom, 14,00 sati
- 22.02.2015., Godišnja skupština DVD-a Moslavačka Slatina/Moslavačka Slatina, Vatrogasni dom, 18,00 sati
- 27.2.2015., Godišnja skupština Streljačkog kluba Popovača/ Popovača, Dom kulture, 19,00 sati
- 28.2.2015., Godišnja skupština DVD Stružec/ Stružec, Društveni dom, 18,00 sati
- 7.03.2015., Redovna skupština DVD-a Podbrđe/Podbrđe, Vatrogasni dom, 19,00 sati

Poslovne zone

Gospodarstvo

Izbori za Vijeća mjesnih odbora 2014.

Servisne informacije

Natječaji

Prognoza vremena

Ponovna Javna rasprava o prijedlogu VI. Izmjena i dopuna Prostornog plana uređenja Grada Popovače

Četvrtak, 22. Siječanj 2015. 07:38



REPUBLIKA HRVATSKA
SISAČKO – MOSLAVAČKA ŽUPANIJA
GRAD POPOVAČA
Upravni odjel za komunalni sustav
I prostorno planiranje
Klasa: 363-01/14-01/44
U.rbroj: 2176/16-04/2-15-9
Popovača, 19. 01. 2015..

Na osnovu članaka 96. i 104. Zakona o prostornom uređenju (Narodne novine broj 153/2013.) i Odluke o izradi VI. Izmjena i dopuna Prostornog plana uređenja Grada Popovača (Službene novine Grada Popovača broj 2/2014.), Upravni odjel za komunalni sustav i prostorno planiranje, objavljuje

PONOVNU JAVNU RASPRAVU o prijedlogu VI. Izmjena i dopuna Prostornog plana uređenja Grada Popovače

I.
Objavljuje se ponovna javna rasprava o prijedlogu VI. Izmjena i dopuna Prostornog plana uređenja Grada Popovače (u daljnjem tekstu Plan). Prijedlog Plana za javnu raspravu sastoji se od tekstualnog i grafičkog dijela te sažetka za javnost.

II.
Ponovna javna rasprava započinje 02. veljače 2015. godine a završava 10. veljače 2015. godine (devet dana) .

III.
Prijedlog Plana biti će izložen javnom uvidu u vrijeme trajanja javne rasprave u Domu kulture u Popovači, na katu, Trg grofova Erdodyja 18, Popovača, svakim radnim danom od 9,00 do 14,00 sati.

IV.
Ponovno javno izlaganje u sklopu ponovne javne rasprave VI. Izmjena i dopuna Prostornog plana uređenja Grada Popovače održati će se u Domu kulture u Popovači, Trg grofova Erdodyja 18., dana 05. veljače 2015. godine s početkom u 11:00 sati.

V.
Prijedlog VI. Izmjena i dopuna Prostornog plana uređenja Grada Popovače biti će objavljen na službenim web stranicama Grada Popovača (www.popovaca.hr).

VI.
Način sudjelovanja sudionika u javnoj raspravi propisan je člankom 100. Zakona o prostornom uređenju, na slijedeći način:

- da imaju pravo pristupa na javni uvid u prijedlog Plana
- da postavljaju pitanja tijekom javnog izlaganja o predloženim rješenjima , na koja usmeno odgovaraju osobe koje vode javno izlaganja
- da daju prijedloge i primjedbe u zapisnik za vrijeme javnog izlaganja
- da upućuju nositelju izrade pisane prijedloge i primjedbe u roku određenom u objavi o javnoj raspravi

Javnopravno tijelo koje je dalo, odnosno trebalo dati zahtjeve za izradu Plana u javnoj raspravi sudjeluje davanjem mišljenja o prihvaćanju tih zahtjeva , odnosno mišljenja o primjeni posebnog propisa i/ili dokumenta koji je od utjecaja na Plan.

VII.
Nova mišljenja, prijedlozi i primjedbe na izmijenjeni prijedlog Plana mogu se podnositi samo u svezi s dijelovima prijedloga Plana koji su u odnosu na prvi prijedlog izmijenjeni.

VIII.
Rok za dostavu pisanih očitovanja, mišljenja, prijedloga i primjedbi na prijedlog Plana je do zaključno 10. veljače 2015. godine.


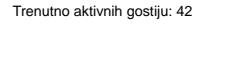
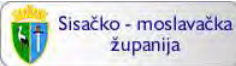

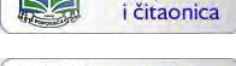

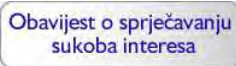

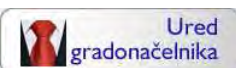
Prijedlozi i primjedbe koji nisu dostavljeni u roku i nisu čitko napisani , neće se uzeti u obzir u pripremi izvješća o ponovnoj javnoj raspravi.

PROČELNICA
Ivka Nikolić Jež, dipl. ing. geod.

VIID_PPUG_Popovaca_2JR-2015_SAZETAK
VIID_PPUG_Popovaca_JR2_2_NAMJENA
VIID_PPUG_Popovaca_2JR-2015_TEKST
VIID_PPUG_Popovaca_JR2_4.2_UVJETI KORISTENJA
VIID_PPUG_Popovaca_JR2_3.1_PROMET
VIID_PPUG_Popovaca_GP5000_JR2_GP_01
VIID_PPUG_Popovaca_GP5000_JR2_GP_02
VIID_PPUG_Popovaca_GP5000_JR2_GP_03
VIID_PPUG_Popovaca_GP5000_JR2_GP_04
VIID_PPUG_Popovaca_GP5000_JR2_GP_05
VIID_PPUG_Popovaca_GP5000_JR2_GP_06
VIID_PPUG_Popovaca_GP5000_JR2_GP_07
VIID_PPUG_Popovaca_GP5000_JR2_GP_08
VIID_PPUG_Popovaca_GP5000_JR2_GP_09
VIID_PPUG_Popovaca_GP5000_JR2_GP_10
VIID_PPUG_Popovaca_GP5000_JR2_GP_11
VIID_PPUG_Popovaca_GP5000_JR2_GP_12
VIID_PPUG_Popovaca_GP5000_JR2_GP_13

Važno

- Proračun za 2015.
- Odluka o Proračunu Grada Popovača za 2015. godinu
- Službene novine
- Opći akti
- Odluke iz komunalnog područja
- Prostorno planski dokumenti
- Natječaji i javni pozivi
- Besplatna pravna pomoć
- Obrasci, dokumenti i odluke za preuzimanje
- Registar ugovora
- Objava ugovora i dodataka ugovora 2013.
- Plan nabave Grada Popovača za 2013. godinu
- Plan nabave Grada Popovača za 2014. godinu
- Javna nabava
- Prvi rebalans Proračuna Grada Popovače za 2014
- Godišnji obračun Proračuna Grada Popovače za 2013
- Potpore za učenike i studente



[VIID_PPUG_Popovaca_GP5000_JR2_GP_14](#)
[VIID_PPUG_Popovaca_GP5000_JR2_GP_15](#)
[VIID_PPUG_Popovaca_GP5000_JR2_GP_16](#)

Prošli mjesec: 18548
Ukupno: 1047357

Poštovani posjetitelji dobrodošli!
Službene stranice Grada Popovača optimizirane su za novije generacije internet preglednika poput: Internet Explorera 8, Firefoxa 3.5. Ukoliko koristite starije preglednike poput Internet Explorera 6 ili 7, svakako nadogradite svoj preglednik. Na taj način osigurati ćete pravilno prikazivanje ove internet stranice, te iskorištavanje svih njenih mogućnosti.

Copyright © 2015 Popovača. Sva prava pridržana. Izrada i održavanje Računalne djelatnosti "Roby"



NASLOVNICA

NOVOSTI I NAJAVE

O NAMA

PROSTORNO UREĐENJE

Prostorni planovi

Informacije o planovima u izradi

Izvešća o javnim raspravama

Prostorni planovi nacionalnih parkova i parkova prirode

Prostorni planovi županija

Prostorni planovi uređenja gradova i općina

Radna zajednica Alpe-Jadrani

Download instalacije Pravilnika za izradu prostornih planova

Propisi iz područja prostornog uređenja

Popis tvrtki kojima su izdane suglasnosti za obavljanje svih stručnih poslova prostornog uređenja (pdf)

Sufinanciranje izrade prostornih planova jedinica lokalne ili područne (regionalne) samouprave za 2014. godinu

Obrasci upravnih akata iz područja prostornog uređenja i gradnje

Preporuka za izradu jedinstvenog opisa zahvata u prostoru za centre za gospodarenje otpadom i eksploatacijska polja čvrstih mineralnih sirovina

Događanja

Hrvatski zavod za prostorni razvoj

GRADITELJSTVO

ENERGETSKA UČINKOVITOST

STANOVANJE I KOMUNALNO

GRAĐEVINSKA INSPEKCIJA

PROCJENA VRIJEDNOSTI NEKRETNINA

EU PROGRAMI I FONDOVI

PROPISI

PROPISI U PROCESU DONOŠENJA

SAVJETOVANJE SA ZAJINTERESIRANOM JAVNOŠĆU

PROGRAMI I STRATEGIJE

PUBLIKACIJE

NATJEČAJI I JAVNA NABAVA

PRISTUP INFORMACIJAMA

NAJČEŠĆA PITANJA I ODGOVORI

SLUŽBENI OBRASCI

UPUTE, OBJAŠNJENJA I MIŠLJENJA



Sve na jednom mjestu.

www.gov.hr

Vlada Republike Hrvatske

APN - Agencija za pravni promet i posredovanje nekretninama

DGU - Državna geodetska uprava

Hrvatski zavod za prostorni razvoj

AZONIZ - Agencija za ozakonjenje nezakonito izgrađenih zgrada

FZOEU - Fond za zaštitu okoliša i energetska učinkovitost

Pučka pravobraniteljica

Etički kodeks državnih službenika
Narodne novine 40/11, 13/12

PROSTORNO UREĐENJE ▶ Prostorni planovi ▶ Informacije o planovima u izradi ▶ Informacije o javnim raspravama ▶

Informacije o javnim raspravama

Temeljem odredbi Zakona o prostornom uređenju („Narodne novine“, broj 153/13.), nositelj izrade prostornih planova dužan je objaviti informaciju o javnoj raspravi o prijedlogu prostornog plana i na mrežnim stranicama Ministarstva graditeljstva i prostornog uređenja.

Obavijest o javnoj raspravi mora sadržavati: mjesto, datum početka i trajanje javnog uvida u prijedlog prostornog plana, mjesto i datum jednog ili više javnih izlaganja, poziv zainteresiranim osobama za sudjelovanje u javnoj raspravi te rok u kojem se nositelju izrade dostavljaju pisana mišljenja, prijedlozi i primjedbe na prijedlog prostornog plana. Dostavlja se najmanje osam dana prije početka javne rasprave na adresu elektroničke pošte: web@mgipu.hr

Informacije o javnim raspravama:

- ▶ 22.01.2015. - Informacija o ponovnoj javnoj raspravi o prijedlogu VI. izmjena i dopuna Prostornog plana uređenja Grada Popovača
- ▶ 22.01.2015. - Informacija o javnoj raspravi o prijedlogu III. izmjena i dopuna Urbanističkog plana uređenja naselja Popovača
- ▶ 21.01.2015. - Informacija o javnoj raspravi o prijedlogu V. izmjena i dopuna Prostornog plana Ličko-senjske županije
- ▶ 20.01.2015. - Informacija o javnoj raspravi o prijedlogu Ciljanih izmjena i dopuna Prostornog plana uređenja Općine Slivno
- ▶ 20.01.2015. - Informacija o javnoj raspravi o prijedlogu Izmjena i dopuna Prostornog plana uređenja Općine Poveljana
- ▶ 20.01.2015. - Informacija o javnoj raspravi u postupku stavljanja van snage Provedbenog urbanističkog plana 'Sjeverni dio trga Stanka Vraza', grad Bjelovar
- ▶ 20.01.2015. - Informacija o javnoj raspravi o prijedlogu Izmjena i dopuna Detaljnog plana uređenja zone Konjsko Brdo, Općina Perušić
- ▶ 19.01.2015. - Informacija o javnoj raspravi o Prijedlogu Urbanističkog plana uređenja naselja Premantura zapad, Općina Medulin
- ▶ 19.01.2015. - Informacija o javnoj raspravi o Prijedlogu Urbanističkog plana uređenja naselja Vinkuran, Općina Medulin
- ▶ 16.01.2015. - Informacija o javnoj raspravi o prijedlogu Urbanističkog plana uređenja uvale Mavarčica (UPU 10), Općina Okrug
- ▶ 15.01.2015. - Informacija o javnoj raspravi o prijedlogu Urbanističkog plana uređenja turističko – sportskog centra Korana u naselju Donji Velemerić (UPU 4) i s time u vezi II. (ciljanih) izmjena i dopuna Prostornog plana uređenja Općine Barilović
- ▶ 12.01.2015. - Informacija o javnoj raspravi o Prijedlogu Izmjena i dopuna Prostornog plana uređenja Općine Rogoznica – Irv
- ▶ 09.01.2015. - Informacija o javnoj raspravi o prijedlogu II. izmjena i dopuna Prostornog plana uređenja Općine Pakoštane
- ▶ 09.01.2015. - Informacija o javnoj raspravi o prijedlogu Izmjena i dopuna Urbanističkog plana uređenja Sjeverni dio naselja Jezera, Općine Tisno
- ▶ 09.01.2015. - Informacija o ponovnoj javnoj raspravi o Prijedlogu Urbanističkog plana uređenja Ližnjan
- ▶ 08.01.2015. - Informacije o ponovljenim javnim raspravama o prijedlozima ciljane izmjene i dopune Urbanističkog plana uređenja Mali Lošinj i ciljane izmjene i dopune Urbanističkog plana uređenja Veli Lošinj
- ▶ 07.01.2015. - Informacija o ponovnoj javnoj raspravi o prijedlogu Urbanističkog plana uređenja stambenog naselja Bolnica, Grad Poreč
- ▶ 07.01.2015. - Informacija o ponovnoj javnoj raspravi Prijedlogu izmjena i dopuna Generalnog urbanističkog plana Grada Sinja
- ▶ 07.01.2015. - Informacija o javnoj raspravi o Prijedlogu II. izmjena i dopuna Prostornog plana uređenja Općine PRIBISLAVEC
- ▶ 05.01.2015. - Informacija o javnoj raspravi o Prijedlogu Urbanističkog plana uređenja „Štinjan“, Grad Pula
- ▶ 02.01.2015. - Informacija o javnoj raspravi o Strateškoj studiji utjecaja na okoliš II. Ciljanih izmjena i dopuna Prostornog plana Krapinsko-zagorske županije na okoliš i Prijedloga II. Ciljanih izmjena i dopuna Prostornog plana Krapinsko-zagorske županije
- ▶ 31.12.2014. - Informacija o javnoj raspravi o prijedlogu Urbanističkog plana uređenja neizgrađenog dijela naselja Slatina, Tučepi
- ▶ 30.12.2014. - Informacija o ponovnoj javnoj raspravi o prijedlogu IV. Izmjena i dopuna Prostornog plana uređenja Grada Šibenika
- ▶ 30.12.2014. - Informacija o javnoj raspravi o prijedlogu Urbanističkog plana uređenja zone "Donja Draga - Ivandići" u naselju Posedarje
- ▶ 29.12.2014. - Informacija o javnoj raspravi o prijedlogu Izmjena i dopuna Urbanističkog plana uređenja Labina i Presike

Ispiši stranicu

TRAŽI




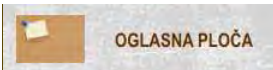
ENGLISH

Priopćenja

Kontakti

Prenosimo

Linkovi



Popis ovlaštenih pravnih osoba za nostrifikaciju projekata

Energetsko certificiranje zgrada



REPUBLIKA HRVATSKA
SISAČKO - MOSLAVAČKA ŽUPANIJA
GRAD POPOVAČA

Upravni odjel za prostorno planiranje
i komunalni sustav

KLASA: 363-01/14-01/44

URBROJ: 2176/16-01-15 -8

Popovača, 02. 12. 2014.

Predmet: Posebna obavijest o ponovnoj javnoj raspravi o prijedlogu VI. Izmjena i dopuna Prostornog plana uređenja Grada Popovače

Sukladno članku 97. i 104. Zakona o prostornom uređenju (NN 153/2013.) dostavljamo vam posebnu obavijest o ponovnoj javnoj raspravi u postupku izrade VI. Izmjena i dopuna Prostornog plana uređenja Grada Popovače. Javna rasprava započinje **02. veljače 2015. godine a završava 10. veljače 2015. godine** (devet dana), svakim radnim danom ~~od~~ od 09:00 sati do 14:00 sati. Prijedlog Plana biti će izložen javnom uvidu u vrijeme trajanja javne rasprave u Domu kulture u Popovači, na katu, Trg grofova Erdödyja 18, Popovača i na web stranici Grada Popovače (www.popovaca.hr)

Nositelj izrade i izrađivač Plana održat će javno izlaganje prijedloga VI. Izmjena i dopuna Prostornog plana uređenja Grada Popovače u Domu kulture u Popovači, Trg grofova Erdödyja 18, **dana 05. veljače 2015. godine s početkom u 11:00 sati.**

U vrijeme trajanja javnog uvida plan je moguće preuzeti u digitalnom obliku s internetskih stranica Grada Popovače (www.popovaca.hr).

Posebno vas obavještavamo o odredbi članka 104. stavka 3. Zakona o prostornom uređenju o davanju mišljenja, suglasnosti koji se pribavljaju u postupku ponovne javne rasprave izrade i donošenja PPUG Popovača.

Dostaviti:

Pročelnica:

Ivka Jež Nikolić, dipl. ing. geod.

1. Ministarstvo kulture
Konzervatorski odjel u Sisku
Sisak, Ivana Meštrovića 28
2. Ministarstvo zaštite okoliša i prirode
Uprava za zaštitu prirode

- Zagreb, Savska cesta 41/20
3. Zavod za prostorno uređenje Sisačko-moslavačke županije
Sisak, Bana Jelačića 6
 4. Upravni odjel za zaštitu prirode Sisačko-moslavačke županije
Sisak, Trg Bana Josipa Jelačića 6
 5. Ministarstvo zaštite okoliša i prirode
Uprava za zaštitu prirode
Zagreb, Radnička cesta 80
 6. Javna ustanova Park prirode
Lonjsko polje, Krapje 16, 44324 Jasenovac
 7. Ministarstvo unutarnjih poslova, PU SMŽ
Odjel upravnih, inspekcijskih i poslova zaštite
I spašavanja
Sisak, Trg Ljudevita Posavskog 1
 8. Državna uprava za zaštitu i spašavanje
Područni ured Sisak
Sisak, I. Sakcinskog 26
 9. Upravni odjel za prostorno uređenje
Ispostava Popovača
Popovača, Trg grofova Erdodya 7
 10. Ministarstvo poljoprivrede,
Uprava šumarstva, lovstva i drvne industrije – *Dostava prostornog plana na mišljenje temeljem Zakona o šumama*
Zagreb, Planinska 2a, 10000 Zagreb
 11. Ministarstvo poljoprivrede,
Dostava prostornog plana na mišljenje temeljem Zakona o poljoprivrednom zemljištu
Zagreb, Ulica grada Vukovara 78
 12. Ministarstvo poljoprivrede,
Dostava prostornog plana na mišljenje temeljem Zakona o stočarstvu
Zagreb, Ulica grada Vukovara 78
 13. Hrvatske ceste d.o.o.
Sektor za strateško planiranje i razvoj
Zagreb, Vončinina 3
 14. Hrvatske željeznice
Služba za razvoj
Zagreb, Mihanovićeve 12
 15. INA d.d
SD istraživanje proizvodnja nafte i plina
Zagreb, avenija V. Holjevca 10
 16. PLINACRO d.d.
Zagreb, Savska cesta 88a
 17. Županijska uprava za ceste
Sisak, Antuna Cuvaja 16
 18. HEP-operator distribucijskog sustava d.o.o.
Distribucijsko područje Zagreb
Zagreb, Gundulićeve ulica 32
 19. HEP –Distribucija d.o.o
Elektra Križ

- Križ, Sv. Križa 7
20. Hrvatske vode
Vodnogospodarski odjel za vodno područje
Sliva Save
Kutina, Radićeva 7B
 21. Moslavina-Plin d.o.o.
Kutina, Trg kralja Tomislava 6
 22. EKO Moslavina d.o.o.
Kutina, Trg kralja Tomislava 10/1
 23. Hrvatske autoceste
Zagreb, Širolina 4
 24. Hrvatska agencija za poštu i
Elektroničke komunikacije
Zagreb, Mihanovićeva 9
 25. Ministarstvo obrane
Uprava za materijalne resurse, Služba za nekretnine
Zagreb, Sarajevska bb



REPUBLIKA HRVATSKA
SISAČKO – MOSLAVAČKA ŽUPANIJA
GRAD POPOVAČA
UPRAVNI ODJEL ZA KOMUNALNI SUSTAV I
PROSTORNO PLANIRANJE
POPOVAČA, TRG GROFOVA ERDODYJA 5

KLASA: 363-01/14-01/44
UR.BROJ. 2176/16-04/2 -15-7
Popovača, 19. 01. 2015.

1. MO Ciglenica
2. MO Donja Gračenica
3. MO Donja Jelenska
4. MO Donja Vlahnička
5. MO Gornja Gračenica
6. MO Gornja Jelenska
7. MO Moslavačka Slatina
8. MO Osekovo
9. MO POdbrđe
10. MO Popovača
11. MO Potok
12. MO Stružec
13. MO Voloder

**Predmet: VI. Izmjene i dopune Prostornog plana uređenja Grada Popovače
- posebna obavijest o ponovljenoj raspravi**

Poštovani,

Ponovljena javna rasprava o prijedlogu VI. Izmjena i dopuna Prostornog plana uređenja Grada Popovače započinje 02. veljače 2015., a završava 10. veljače 2015. godine. Javno izlaganje prijedloga Plana je 05. veljače 2015. godine s početkom u 11 sati u Domu kulture u Popovači, Trg grofova Erdodyja 18.

Nova mišljenja, prijedlozi i primjedbe na izmijenjen prijedlog prostornog plana mogu se podnositi samo u vezi s dijelovima prijedloga prostornog plana koji su u odnosu na prvi prijedlog izmijenjeni.

Molimo da o tome na prikladan način obavijestite građane u vašem MO kako bi isti mogli podnijeti eventualno svoje zahtjeve po pitanju građenja stambenih, poslovnih, proizvodnih, gospodarskih i drugih građevina u zahvatu prostornog plana.

S poštovanjem.

Pročelnica:

Ivka Jež Nikolić, dipl. ing. geod.



Općina Popovača
Trg grofova Erdodyja 5
telefon: 044/679 750, fax: 044/679 140

ZAPISNIK

sa PONOVLJENE JAVNE rasprave o prijedlogu VI. Izmjena i dopuna PROSTORNOG PLANA UREĐENJA Grada POPOVAČA

održane 05. veljače 2015. godine u Domu kulture u Popovači, Trg grofova Erdodyja 18, s početkom u 11:00 sati.

Sve nazočne (popis nazočnih u prilogu zapisnika) pozdravio je savjetnik za komunalni sustav i javnu nabavu inž. Ivan Čarapar te je dao riječ Nikši Božiću, d.i.a., odgovornom voditelju izrade nacrtu prijedloga plana (APE d.o.o. Zagreb, Ozaljska ulica 61).

G. Nikša Božić naveo je razloge za ponovljenu javnu raspravu prijedloga VI. Izmjena i dopuna Prostornog plana uređenja Grada Popovača te naveo da sukladno Zakonu o prostornom uređenju (NN 153/2013.) nova mišljenja, prijedlozi i primjedbe na izmijenjeni prijedlog prostorno plana mogu se podnositi samo u vezi s dijelovima prostornog plana koji su u odnosu na prvi prijedlog plana izmijenjeni.

Nadalje obrazložio je sve izmjene, dao pregled izmjena i na što se odnose, obrazložio kartografske prikaze i provedbene odredbe.

Ivan Čarapar zahvalio je na iscrpnom izlaganju Plana, te pozvao nazočne da sudjeluju u raspravi, da postave pitanja vezano za eventualne nejasnoće u grafičkom dijelu Plana ili tekstualnom dijelu Plana.










Nakon izlaganja sa strane nazočnih nije bilo pitanja, prijedloga niti primjedbi.

Na kraju, domaćin gospodin Ivan Čarapar zahvalio je svima na odazivu a posebno Nikši Božiću na iscrpnoj prezentaciji prijedloga IV. izmjena i dopuna Prostornog plana uređenja Grada Popovača te pozvao sve nazočne da svoje prijedloge, primjedbe i mišljenja mogu dostaviti do 10. veljače 2015 godine na Prostorni plan do kada traje javna rasprava.

Dovršeno u 11:45 sati.

Zapisnik vodio: Ivan Čarapar

NAZOČNI NA JAVNOM IZLAGANJU O PRIJEDOGU VI. IZMJENA I DOPUNA
 PROSTORNOG PLANA UREĐENJA GRADA POPOVAČE, DANA 05. 02. 2015..
 GODINE SA POČETKOM U 11:00 SATI U DOMU KULTURE U POPOVAČI

R. broj	Ime i prezime	Predstavnik	Potpis
1.	ZELEKO VAZDAR	MUP, PU SIS-KOŠTAR. SLUŽBA UOPĆENIH I INSPEKCIJSKIH POSLOVA	
2.	JOCO MARKOVIĆ	DUTZI, PU 75 Sisak	
3.	VEDRMIK JAKOVIĆ	SME. UOPĆEN UPRAVNOG OBLASTI ZA PP I GRAD. - ISPOREDA	
4.	JAMIR MARKUŠ	AEROKLUB OSA AEROKLUB ZOPONČE	
5.	JAKO BERONIC	AEROKLUB KUTINA, POPOVAČA	
6.	MILAN NOVACIĆ	OBITELJ NOVACIĆ	Milan Novacić
7.	Juan Palić	obitelji PALIĆ	Juan Palić
8.	VALENTIN JAKOVIĆ	VALSIL d.o.o.	
9.	GORAN ŠALIĆ	ZAVOD ZA PROSTORNO UREĐENJE SME	
10.	IVAN TALIJAN	ZAVOD ZA PROSTORNO UREĐENJA SME	Ivan Talijan
11.	Valentina Sebec	ZAVOD ZA PROSTORNO UREĐENJE SME	Sebec
12.	RENATO BERONIC	MOSLAVINA D.O.O.	R
13.	DINKO BERONIC	PRIVAT	
14.	Vladimir Beronic	Privat	Vladimir Beronic
15.	DRAGO GOLEC	PRIVATNO	
16.			
17.			
18.			
19.			



SISAČKO-MOSLAVAČKA ŽUPANIJA
GRAD POPOVAČA
OPREMNJI ODJEL ZA KOMUNALNI SUSTAV I PROSTORNO PLANIRANJE

OPERATOR:
DISTRIBUCIJSKOG
SUSTAVA d.o.o.

9.2.2015

363-01/14-01/44

Org. jed.	
Pril.	Vrij.

371-15-4

DJR2-01

**ELEKTRA KRIŽ**

10314 KRIŽ, Trg sv. Križa 7

TELEFON 01/ 2887-555

TELEFAKS 01/ 2887-649

POŠTA 10314 Križ, P.P. 15 SERVIS

IBAN HR5723600001500033437 – naplata el. en.

HR7923600001500033429 – naplata EE. suglasnosti

HR0223600001400164973 – naplata ostalo

SISAČKO - MOSLAVAČKA ŽUPANIJA**GRAD POPOVAČA****GRADOLNAČELNIK****TRG GROFOVA ERDODYA 5****44317 POPOVAČA**

NAŠ BROJ I ZNAK 4/07-1101-105618BK/2015

VAŠ BROJ I ZNAK KLASA:363-01/14-01/44
URBROJ:2176/16-01-15-8

PREDMET PPUG Popovača

DATUM 03.02.2015.

Prema Vašoj obavijesti KLASA:363-01/14-01/44 URBROJ:2176/16-01-15-8 dostavljamo Vam naše zahtjeve za izradu VI. izmjena i dopuna Prostornog plana uređenja Grada Popovača.

Za potrebe elektroopskrbe zahvaćene VI. izmjenama i dopunama Prostornog plana uređenja Grada Popovača potrebno je uz sve prometnice planirati koridor širine 0.4 m i dubine 0.9 m za polaganje elektroenergetskih kabela.

U zaštitnim koridorima elektroenergetskih vodova iznimno je dozvoljeno građenje uz poštivanje pravilnika o tehničkim normativima za izgradnju nadzemnih elektroenergetskih vodova nazivnog napona od 1kV do 400kV i dostavu Idejnog projekta na uvid i suglasnost u HEP ODS d.o.o., Elektru Križ. Posebni uvjeti građenja izdaju se pojedinačno, ovisno o vrsti objekta, a prema postojećim tehničkim propisima.

Potrebno je u provedbenim odredbama tekstualnog djela PPUG Popovača ugraditi slijedeću odredbu:

Lokacije i koridori novih/planiranih elektro-energetskih objekta distributivnih napona (0.4, 10, 20 i 35 kV) utvrditi će se prostornim planovima užih područja i/ili razradom projektne dokumentacije u skladu sa dobivenim posebnim uvjetima.

Svaki 500 m potrebno je predvidjeti lokaciju u svrhu postavljanja transformatorskih stanica. U slučaju velikih potrošača potrebno je uz takav objekt pripremiti zasebnu lokaciju. Za izgradnju transformatorskih stanica obavezno je formirati građevinsku česticu čija će veličina biti uvjetovana tipom transformatorske stanice, a ukoliko se transformatorska stanica gradi na javnoj površini nije potrebno formiranje nove građevinske čestice.

Sve transformatorske stanice predvidjeti kao samostojeći tipski objekt. Ispod postojeće nadzemne niskonaponske mreže nije dozvoljena gradnja u pojasu od 3 m za nepristupačne dijelove građevine (krov, dimnjak i dr.) i 4 m za pristupačne dijelove građevine (terase, skele i dr.) od vodiča niskonaponske nadzemne mreže, dok kod kabelaških instalacija udaljenost temelja objekta od kabelaške instalacije mora biti najmanje 1 m. Za gradnju objekata potrebno je tražiti posebne uvijete gradnje od HEP ODS d.o.o., Elektro Križ.

ČLAN HEP GRUPE

• UPRAVA DRUŠTVA • DIREKTOR • ŽELJKO ŠIMEK •

• TRGOVAČKI SUD U ZAGREBU MBS 080434230 • MB 1643991 •
• OIB 46830600751 • UPLAĆEN TEMELJNI KAPITAL 699.456.000,00 HRK •
• www.hep.hr •

Za potrebe izgradnje energetskih građevina na obnovljive izvore, potrebno je u tekstualnom dijelu ugraditi odredbu o mogućnosti izgradnje susretanih objekata i spojne elektroenergetske infrastrukture (dalekovode) između tih objekata i postrojenja u nadležnosti HEP ODS d.o.o.. Posebni uvjeti građenja za izgradnju objekata obnovljivih izvora energije izdaju se pojedinačno, ovisno o vrsti objekta, a prema postojećim tehničkim propisima od strane HEP ODS d.o.o., Elektre Križ.

S poštovanjem!

DIREKTOR:

mr.sc. Dubravko Balaško

HEP - Operator distribucijskog sustava d.o.o. ZAGREB
DISTRIBUCIJSKO PODRUČJE 2
ELEKTRA KRIŽ

✓
Dostaviti :

1. Podnosiocu zahtjeva
2. Služba za tehničke poslove

ČLAN HEP GRUPE

• UPRAVA DRUŠTVA • DIREKTOR • ŽELJKO ŠIMEK •

• TRGOVAČKI SUD U ZAGREBU MBS 080434230 • MB 1643991 •
• OIB 46830600751 • UPLAČEN TEMELJNI KAPITAL 699.456.000,00 HRK •
• www.hep.hr •

PK



INDUSTRIJA NAFTE, d.d.

SD ISTRAŽIVANJE I PROIZVODNJA NAFTE I PLINA
Sektor podrške istraživanju i proizvodnjiAvenija Većeslava Holjevca 10
10020 ZagrebTel: 385 1 645 0558
Fax: 385 1 645 2522

Naš znak - Re: 50684776/22-01-15/0244-026/BK;

Datum - Date: 9. veljače 2015.

0JR2-02

SISAČKO-MOSLAVAČKA ŽUPANIJA
GRAD POPOVAČA
UPRAVNI ODJEL ZA KOMUNALNI SUSTAV I PROSTORNO PLANIRANJE

Primljeno: 16.2.2015.		
Klasif: 363-01/14-01/44	Org. jed.	
Uredžbeni broj: 577-15-5	Pril.	Vrij.

REPUBLIKA HRVATSKA
SISAČKO-MOSLAVAČKA ŽUPANIJA
GRAD POPOVAČAUpravni odjel za prostorno planiranje i
komunalni sustavTrg grofova Erdödyja 5
44 317 POPOVAČA**PREDMET: VI. izmjena i dopuna Prostornog plana uređenja Grada Popovače**
- dostava mišljenja -

Na temelju Vašeg dopisa KLASA: 363-01/14-01/44, URBROJ: 2176/16-01-15-8 od 2. prosinca 2014. godine i dostupnih materijala Prijedloga VI. Izmjena i dopuna prostornog plana uređenja Grada Popovače na internetskoj stranici Grada Popovače (www.popovaca.hr), dostavljamo Vam naše mišljenje, kao prilog ponovnoj javnoj raspravi.

Uvidom u kartu 2. Korištenje i namjena prostora, utvrđeno je da uctane granice eksploatacijskih polja ugljikovodika (EPU) Mramor Brdo i Vrbak ne odgovaraju trenutnom stanju. U razdoblju od kada su dostavljeni zahtjevi za izradu predmetnog plana Ministarstvo gospodarstva, Uprava za energetiku i rudarstvo, izdala je Rješenje o utvrđivanju eksploatacijskog polja ugljikovodika Mramor Brdo, Klasa: UP/I-310-01/13-03/230, URBROJ: 526-04-02/2-1406 od 28. srpnja 2014. godine, kojim su se promijenila granice odobrenog polja. Od instalacija u nadležnosti INA, d.d., SD istraživanje i proizvodnja nafte i plina nije uctan koridor naftovoda DN500 Jamarice – Stružec na kartografskom prikazu br.2. Korištenje i namjena prostora.

Iz tog razloga dostavljamo Vam u grafičkom obliku na karti i digitalno na CD-u, kartu granica Grada Popovače sa uctanim granicama eksploatacijskih polja ugljikovodika (EPU), izgrađenim bušotinama, postojećim objektima i instalacijama u nadležnosti INA, d.d., SD istraživanje i proizvodnja nafte i plina.

Sretno!

Direktorica Sektora podrške istraživanju
i proizvodnji

Av. V. Holjevca 10, Zagreb

Diana Prpić, dipl. ing.

U privitku:

- CD s uctanom s uctanim eksploatacijskim poljima ugljikovodika, izgrađenim bušotinama, postojećim objektima i instalacijama na području administrativnih granica Grada Popovače
- Karta administrativnih granica Grada Popovače s uctanim eksploatacijskim poljima ugljikovodika, izgrađenim bušotinama, postojećim objektima i instalacijama

Dostaviti:

- Direktor Proizvodne regije središnja Hrvatska, Zoran Bonjaj, dipl. ing.;
- Direktor Službe za odnose s državnom i lokalnom upravom IPNP, Željko Tremac, dipl. ing., arhiva, ovdje.

INA, d.d.	Banka - Bank	Adresa - Address	IBAN broj - IBAN Number	Trgovački sud u Zagrebu
Avenija Većeslava Holjevca 10 10 002 Zagreb p.p. 555 Hrvatska - Croatia Telefon - Telephone +385(1)6450000 Faks - Fax + 385(1)6452100	Privredna banka Zagreb d.d. Raiffeisenbank Austria d.d. Zagrebačka banka d.d. Societe Generale-Splitska banka d.d. OTP banka Hrvatska d.d. Erste & Steiermärkische Bank d.d. Sberbank d.d. NATIXIS UniCredit Bank Austria AG	Radnička cesta 50, 10000 Zagreb Petriņjska 59, 10000 Zagreb Trg bana Josipa Jelačića 10, 10000 Zagreb R. Boškovića 16, 21000 Split Domovinskog rata 3, 23000 Zadar Jadranski trg 5a, 51000 Rijeka Varšavska 9, 10000 Zagreb Avenue Pierre Mendes 30, 75013 Paris Schottengasse 6-8, A-1010 Wien	HR92 2340 0091 1000 2290 2 HR70 2484 0081 1006 1948 3 HR62 2360 0001 1013 0359 5 HR81 2330 0031 1002 0454 6 HR96 2407 0001 1001 5214 9 HR34 2402 0031 1009 6111 4 HR75 2503 0071 1000 6218 3 FR76 30007 99999 27 021 672 000 59 AT21 1200 0528 4400 3466 (EUR) AT91 1200 0528 4400 3467 (USD) CH95 0668 6001 0887 4000 2 (EUR) CH25 0668 6001 0887 4000 1 (USD) NL98 INGB 0650 7815 38 (EUR) NL23 INGB 0020 0370 90 (USD) CH36 0874 1016 2235 0000 1	Commercial Court in Zagreb MBS: 080000604 Uplaćen temeljni kapital – Paid capital stock 9.000.000.000,00 kn - HRK Broj izdanih dionica / Nominalna vrijednost No. of issued shares / Nominal value 10.000.000 / 900,00 kn - HRK Matični broj – Reg. No. 3586243 OIB – 27759560625 PDV identifikacijski broj / VAT identification number HR27759560625
	BNP Paribas (Suisse) SA ING Bank NV Credit Agricole (Suisse) SA	Place de Hollande 2, Case Postale 5060 1211 Geneve 11 PO BOX 1800, 1000 BV Amsterdam 4 quai General - Guisan, CH 1204		

Predsjednik i članovi Uprave / President and members of the Management Board:
Zoltán Áldott, Niko Dalić, Gábor Horváth, Ivan Krešić, Davor Mayer, Péter Rátaiacs
Predsjednik Nadzornog odbora / President of the Supervisory Board: Siniša Petrović

0JR2-03



REPUBLIKA HRVATSKA
MINISTARSTVO POLJOPRIVREDE

10000 Zagreb, Ul. grada Vukovara 78, P.P. 1034
Telefon: 61 06 111, Telefax: 61 09 201

Uprava šumarstva, lovstva
i drvne industrije
KLASA: 350-02/14-01/957
URBROJ: 525-11/1068-15-4
Zagreb, 16. siječnja 2015. godine

SISAČKO-MOSLAVAČKA ŽUPANIJA
GRAD POPOVAČA
UPRAVNI ODJEL ZA KOMUNALNI SUSTAV I PROSTORNO PLANIRANJE

Primljeno:	12.1.2015.		
Klasifikacijska oznaka		Org. jed.	
363-01/14-01/44			
Uredbeni broj	Pril.	Vrij.	
525-15-22			

GRAD POPOVAČA

Upravni odjel za prostorno planiranje
i komunalni sustav
Trg grofova Erdodyja 5, 44 317 Popovača

PREDMET: Javna rasprava za izradu VI. Izmjene i dopune
prostornog plana uređenja Grada Popovača
- očitovanje, daje se

VEZA, KLASA: 363-01/14-01/44
URBROJ: 2176/16-01-14-6 od 02. 12. 2014.

Sukladno posebnoj obavijesti o javnoj raspravi za izradu VI. Izmjene i dopune
Prostornog plana uređenja Grada Popovača, dostavljamo Vam slijedeće primjedbe:

Primjedbe se odnose na grafički dio plana Korištenje i namjena prostora – k.č. 1074, 1075, 1076, 1166, 1177, 1178, 1192/1, 1193/1, 1194/1, 1195/1, 1196, 1197, 1198, 1247/3 sve k.o. Voloder, dijelovi navedenih čestica označeni su kao P1 (osobito vrijedno obradivo tlo), a treba kao Š1, jer se ovdje radi o isključivo gospodarskim šumama gospodarske jedinice „Popovačke nizinske šume“, odjel 93 i odjel 94, te na k.č. br. 1752, 1753, 1789, sve k.o. Osekovo i k.č. br. 2827, 2834, 2835 sve k.o. Gračenića označene su kao PŠ (ostalo poljoprivredno tlo, šume i šumsko zemljište), a treba kao Š1, jer se ovdje nalaze gospodarske šume gospodarske jedinice „Popovačke nizinske šume“, odjel 93, odjel 99 i odjel 100.



DOSTAVITI:

1. Naslovu,
2. U spis predmeta.

**VI ID PPUG POPOVAČA - Obrada primjedbi i prijedloga zaprimljenih tijekom ponovne javne rasprave
(održane 2.-10. veljače 2015.)**

A. Očitovanja javnopravnih tijela


Oznaka	Javnopravno tijelo	Sažetak	Odgovor izrađivača plana
OJR2-01	HEP-ODS Elektra Križ Trg sv. Križa 7, Križ Dopis oznaka 4/07-1101-1056-18BK/2015 od 03.02.2015.	- Traži se planiranje koridora za polaganje elektroenergetskih kabela širine 0,4 m i dubine 0,9 m uz sve prometnice. - Predlažu se uvjeti za građenje u koridorima elektroenergetskih vodova. - Predlaže se odredba za planiranje lokacija i koridora novih/planiranih elektroenergetskih objekata distributivnih napona. - Traži se da se svakih 500 m predvidi lokacija transformatorskih stanica te uvjeti za formiranje građevinske čestice TS. - Predlažu se uvjeti za gradnju transformatorskih stanica. - Predlaže se odredba za izgradnju energetskih građevina na obnovljive izvore.	Svi zahtjevi već su predani tijekom prve javne rasprave i obrađeni su u postupku prve javne rasprave.
OJR2-02	INA d.d. SD istraživanje i proizvodnja nafte i plina Avenija Većeslava Holjevca 10, Zagreb Dopis oznaka 50684776/22-01-15/0244-026/BK od 9.02.2015.	Traži se korekcija granice eksploatacijskog polja Mramor Brdo i Vrbak Traži se korekcija – ucrtati u plan naftovod DN500 Jamarice - Stručec	Granice eksploatacijskih polja Mramor Brdo i Vrbak već su korigirane u postupku prve javne rasprave. Naftovod DN 500 Jamarice – Stručec biti će ucrtan u grafički dio plana.
OJR2-03	Ministarstvo poljoprivrede Uprava šumarstva, lovstva i drvne industrije Ul. Grada Vukovara 78, Zagreb Dopis Klasa 350-02/14-01/957, Urbroj 525-11/1068-15-4 od 16. siječnja 2015.	Traži se korekcija za dio čestica koje su u planu namjene površina označene kao poljoprivredno zemljište a u naravi su šume – dio gospodarske šume gospodarske jedinice „Popovačke nizinske šume“.	Primjedba je zaprimljena izvan roka. Primjedba se prihvaća, traženo će biti korigirano u planu namjene površina.
OJR2-04	Ministarstvo obrane Uprava za materijalne resurse Sektor za nekretnine, graditeljstvo i zaštitu okoliša Dopis Klasa 350-02/15-01/24, Urbroj 512M3-020201-15-2 od 28. siječnja 2015.	Nema zahtjeva / primjedbi	

B. Primjedbe i prijedlozi

Oznaka	Podnositelj primjedbe / prijedloga	Naselje / k.o.	k.č.	Sažetak primjedbe/prijedloga	Odgovor izrađivača plana
JR2-01	Pavo Mišković Sv. Barbare 37 44317 Voloder	k.o. Voloder	4696/1 4696/2	Traži se proširenje građevinskog područja na navedene čestice.	NE PRIHVAĆA SE – NIJE U SKLADU S ČL. 104.ST.3. Novi prijedlog za proširenje građevinskog područja - prijedlogu nije moguće udovoljiti. Sukladno čl. 104.st.3. Zakona o prostornom uređenju (NN 153/13) u ponovljenoj javnoj raspravi nova mišljenja, prijedlozi i primjedbe na izmijenjen prijedlog prostornog plana mogu se podncsiti samo u vezi s dijelovima prijedloga prostornog plana koji su izmijenjeni u odnosu na prvi prijedlog plana.
JR2-02	Igor Kovačević Julija Banderiera 31 Popovača	k.o. Popovača	1294/2	Traži se izmjena plana – na navedenoj čestici postoji sagrađena građevina („klijet“), navodi se da je prijedlogom plana čestica uvrštena u neizgrađeni neuređeni dio građevinskog područja naselja. Traži se uvrštenje u građevinsko područje naselja.	NE PRIHVAĆA SE – NIJE U SKLADU S ČL. 104.ST.3. Navedena čestica prijedlogom plana nije uvrštena u građevinsko područje naselja. Ova primjedba je novi prijedlog za proširenje građevinskog područja - prijedlogu nije moguće udovoljiti. Sukladno čl. 104.st.3. Zakona o prostornom uređenju (NN 153/13) u ponovljenoj javnoj raspravi nova mišljenja, prijedlozi i primjedbe na izmijenjen prijedlog prostornog plana mogu se podncsiti samo u vezi s dijelovima prijedloga prostornog plana koji su izmijenjeni u odnosu na prvi prijedlog plana. Izgradnja poljoprivrednih kućica („klijeti“) bila je moguća i izvan građevinskog područja naselja, a isto je omogućeno i prijedlogom plana prema uvjetima navedenima u Odredbama za provođenje.

U Zagrebu, 23. veljače 2015.

Odgovorni voditelj izrade nacrtu prijedloga plana:


Nikša Božić, dipl.ing.arh.



GRAD POPOVAČA
VI. IZMJENE I DOPUNE
PROSTORNOG PLANA UREĐENJA
GRADA POPOVAČE

II.

OBVEZNI PRILOZI

II.6.

EVIDENCIJA POSTUPKA IZRADE I DONOŠENJA PLANA

EVIDENCIJA POSTUPKA IZRADE I DONOŠENJA VI. IZMJENA I DOPUNA PROSTORNOG PLANA UREĐENJA GRADA POPOVAČE	
13. siječnja 2014.	Sukladno traženom mišljenju o obvezi provođenja strateške procjene za Izmjene i dopune PPUG Popovača Ministarstvo zaštite okoliša i prirode očitovao se da ne postoji obveza provođenja iste (dopis Klasa: 351-03/13-04/306, Urbroj: 517-06-2-1-2-14-2)
24. siječnja 2014.	Sukladno traženom mišljenju o obvezi provođenja strateške procjene za Izmjene i dopune PPUG Popovača Upravni odjel za zaštitu okoliša i prirode Sisačko-moslavačke županije očitovao se da je Grad Popovača dužan provesti stratešku procjenu utjecaja na okoliš za predmetne izmjene (dopis Klasa: 351-03/14-05/01, Urbroj: 2176/07-10-14-2)
5. ožujka 2014.	Odluka o izradi VI. Izmjena i dopuna Prostornog plana uređenja Grada Popovače usvojena je na 8. sjednici Gradskog vijeća Grada Popovače
	Odluka o izradi III. Izmjena i dopuna Urbanističkog plana uređenja naselja Popovača objavljena u Službenim novinama Grada Popovače broj 2/14.
6. ožujka 2014.	Odluka s Pozivom za dostavu zahtjeva za izradu Plana poslana javnopravnim tijelima: <ol style="list-style-type: none"> 1. MINISTARSTVO KULTURE, Uprava za zaštitu kulturne baštine, Konzervatorski odjel u Sisku, Sisak, Ivana Meštrovića 28 2. MINISTARSTVO ZAŠTITE OKOLIŠA I PRIRODE, Uprava za zaštitu prirode Zagreb, Ul. Republike Austrije 14 3. Javna ustanova Zavod za prostorno uređenje Sisačko-moslavačke županije, Sisak, Bana Jelačića 6 4. JU za upravljanje zaštićenim prirodnim vrijednostima Sisačko-moslavačke županije, Sisačka bb, Popovača 5. MINISTARSTVO UNUTARNJIH POSLOVA, POLICIJSKA UPRAVA SISAČKO-MOSLAVAČKE, Odjel upravnih, inspekcijskih i poslova zaštite i spašavanja, SISAČK, Trg Ljudevita Posavskog 1 6. DRŽAVNA UPRAVA ZA ZAŠTITU I SPAŠAVANJE, Područni ured Sisak, Šakcinskog 26 7. Županija Sisačko-moslavačka, Upravni odjel za prostorno uređenje i graditeljstvo, Ispostava Popovača, Trg grofova Erdodyja 7 . 8. MINISTARSTVO POLJOPRIVREDE, Uprava za poljoprivredu, Ulica grada Vukovara 78, 10000 ZAGREB 9. MINISTARSTVO POLJOPRIVREDE, Uprava šumarstva, lovstva i drvne industrije, Ul. grada Vukovara 78, Zagreb 10. MINISTARSTVO POLJOPRIVREDE, Uprava vodnoga gospodarstva, Ul. grada Vukovara 220, Zagreb 11. HRVATSKE CESTE d.o.o. za upravljanje, građenje i održavanje državnih cesta, Sektor za strateško planiranje, razvoj i studije Odjel za strateško planiranje i razvoj, Vončinina 3, 10000 ZAGREB 12. HRVATSKE ŽELJEZNICE, Služba za razvoj, Mihanovićeve 12, Zagreb 13. INA Zagreb, SD istraživanje i proizvodnja nafte i plina, Avenija V. Holjevca 10, Zagreb 14. PLINACRO d.d., Zagreb, Savska cesta 88a 15. ŽUPANIJSKA UPRAVA ZA CESTE SISAČKO-MOSLAVAČKE ŽUPANIJE, Antuna Cuvaja 16, Sisak. 16. HRVATSKE ŠUME d.o.o. Zagreb, Podružnica šuma ??, adresa?? 17. HEP - OPERATOR DISTRIBUCIJSKOG SUSTAVA d.o.o., Distribucijsko područje Zagreb, Gundulićeva ulica. 18. HEP - DISTRIBUCIJA d.o.o., DP "ELEKTRA KRIŽ, Križ, Sv. Križa 7.

	<p>19. HRVATSKE VODE, Vodnogospodarski odjel za vodno područje sliva Save, Kutina, Radićeva 7B.</p> <p>20. MOSLAVINA-PLIN d.o.o. Kutina, Kralja Tomislava</p> <p>21. MOSLAVINA d.o.o., Kutina, Zagrebačka 1</p> <p>22. EKO Moslavina d.o.o. Kutina</p> <p>23. Hrvatska agencija za poštu i elektroničke komunikacije Zagreb, Mihanovićeve 9</p> <p>24. Hrvatske autoceste Zagreb, Širolina 4</p> <p>25. Croscos d.o.o. Zagreb</p>
	<p>Zahtjeve su u roku dostavili:</p> <ol style="list-style-type: none"> 1. MUP – PU Sisačko-moslavačka, Služba upravnih i inspekcijskih poslova (Broj 511-10-06-03-1075/2-14 3/6 od 24. ožujka 2014.) 2. Ministarstvo poljoprivrede, Uprava šumarstva, lovstva i drvne industrije (Klasa: 350-02/14-01/229, Urbroj: 525-11/0893-14-2 od 25. ožujka 2014.) 3. HEP – ODS, Elektra Križ (Broj: 4/07-UB3824-2810-033/BK/2014 od 21. ožujka 2014.) 4. DUZS, Područni ured za zaštitu i spašavanje Sisak (Klasa: 350-02/14-01/02, Urbroj: 543-13-01-14-4 od 17. ožujka 2014.) 5. HAC d.o.o. (Broj: 4211-100-741/14 od 19. ožujka 2014.) 6. HAKOM (Klasa: 350-05/14-01/64, Urbroj: 376-10/SV-14-4(JŠ) od 17. ožujka 2014) 7. PLINACRO (Klasa: PL-14/1206, Urbroj: K/MB-14-2 od 20. ožujka 2014.) 8. Hrvatske ceste d.o.o., Sektor za studije i projektiranje (Klasa: 350-02/2012-1/208, Urbroj: 345-221/73-2014-7-MG od 4. travnja 2014.) 9. Ministarstvo zaštite okoliša i prirode, Uprava za zaštitu prirode (Klasa: 612-07/14-57/105, Urbroj: 517-07-2-2-14-2 od 7. travnja 2014.) 10. INA d.d., SD Istraživanje i proizvodnja nafte i plina, Sektor podrške istraživanju i proizvodnji (Broj: 50684776/18-03-14/0820-089/AK od 24. ožujka 2014.)
1. srpnja 2014.	Javnopravnim tijelima poslan Poziv na stručni sastanak
10. srpnja 2014.	U Domu kulture u Popovači održan stručni sastanak s dnevnim redom: <ol style="list-style-type: none"> 1. Nacrt VI. Izmjena i dopuna PPUG Popovača 2. Rasprava o sadržaju Strateške studije 3. Razno
	U roku za očitovanja svoje podatke dostavili su: <ol style="list-style-type: none"> 1. Hrvatske ceste (informacija o novoj trasi u istraživanju brze ceste Popovača – Sisak – Glina – Josipdol) 2. Hrvatske šume
2. prosinca 2014.	Gradonačelnik Grada Popovače donio je 2. prosinca 2014. godine Odluku o utvrđivanju prijedloga Plana za javnu raspravu (Klasa: 363-01/14-01/44, Urbroj: 2176/16-01-14-4).
4. prosinca 2014.	Nositelj izrade objavio je poziv za javnu raspravu u „Večernjem listu“ dana 4. prosinca 2014., na internetskim stranicama Grada Popovače (www.popovaca.hr) i na internetskim stranicama Ministarstva graditeljstva i prostornog uređenja (www.mgipu.hr).
2. prosinca 2014.	Posebna obavijest temeljem čl. 97. Zakona o prostornom uređenju upućena na adrese javnopravnih tijela.
16. – 30. prosinca 2014.	Javni uvid u prijedlog plana organiziran u prostorijama Doma kulture u Popovači, Trg grofova Erdödyja 18
18. prosinca 2014.	Javno izlaganje o prijedlogu Plana održano u Gradskoj vijećnici u Popovači, Trg grofova Erdödyja 7
30. prosinca 2014.	U roku do zaključivanja javne rasprave na prijedlog Plana zaprimljeno je: <ul style="list-style-type: none"> - dva (2) očitovanja po posebnoj obavijesti: - Hrvatske ceste, Sektor za razvoj i strateško planiranje, Vončinina 3 - HEP-ODS, Elektra Križ, Trg sv. Križa 7, Križ - u knjigu primjedbi nije upisana nijedna primjedba, - dostavljeno je dvadeset (20) pisanih primjedbi i/ili prijedloga.

	Nakon proteka roka zaprimljeno je još jedno (1) očitovanje po posebnoj obavijesti: - INA d.d., SD Istraživanje i proizvodnja nafte i plina, Sektor podrške istraživanju i proizvodnji (Dostavljene su nove granice eksploatacijskih polja, plan je korigiran sukladno očitovanju)
	Obzirom na prihvaćene prijedloge i primjedbe tijekom javne rasprave i temeljem toga promjene granica građevinskog područja, sukladno članku 104. Zakona provedena je ponovna javna rasprava.
15. siječnja 2015.	Gradonačelnik Grada Popovače donio je 2. prosinca 2014. godine Odluku o utvrđivanju prijedloga Plana za javnu raspravu (Klasa: 363-01/14-01/44, Urbroj: 2176/16-01-15-5).
21. siječnja 2015.	Nositelj izrade objavio je poziv za ponovnu javnu raspravu u „Večernjem listu“, na internetskim stranicama Grada Popovače (www.popovaca.hr) i na internetskim stranicama Ministarstva graditeljstva i prostornog uređenja (www.mgipu.hr).
siječnja 2015.	Posebna obavijest temeljem čl. 97. Zakona o prostornom uređenju upućena na adrese javnopravnih tijela.
2. – 10. veljače 2015.	Javni uvid u prijedlog plana organiziran u prostorijama Doma kulture u Popovači, Trg grofova Erdödyja 18
5. veljače 2015.	Javno izlaganje o prijedlogu Plana održano u Domu kulture u Popovači, Trg grofova Erdödyja 18
30. prosinca 2014.	U roku do zaključivanja javne rasprave na prijedlog Plana zaprimljeno je: - tri (3) očitovanja po posebnoj obavijesti: - INA d.d. - HEP-ODS, Elektra Križ, Trg sv. Križa 7, Križ - Ministarstvo obrane - u knjigu primjedbi nije upisana nijedna primjedba, - dostavljene su dvije (2) pisanih primjedbi i/ili prijedloga. Nakon roka primljena su očitovanja: Ministarstvo poljoprivrede, Uprava šumarstva (plan je korigiran sukladno dostavljenim primjedbama)
23. ožujka 2015.	Gradonačelnik Grada Popovače donio Odluku o utvrđivanju Konačnog prijedloga plana (Klasa: 350-02/14-01/17, Urbroj: URBROJ: 2176/16-01-15-3)
	Konačni prijedlog plana poslan je na mišljenje JU Zavod za prostorno uređenje Sisačko-moslavačke županije
1. travnja 2015.	Zavod za prostorno uređenje Sisačko-moslavačke županije izdao pozitivno mišljenje o usklađenosti Konačnog prijedloga VI. Izmjena i dopuna PPUG Popovače sa Prostornim planom Sisačko-moslavačke županije (Klasa: 023-01/15-01/01, Urbroj: 2176-117-15-26)
22. travnja 2015.	Odluka o donošenju VI. Izmjena i dopuna Prostornog plana uređenja Grada Popovače usvojena na Gradskom vijeću Grada Popovače

GRAD POPOVAČA
VI. IZMJENE I DOPUNE
PROSTORNOG PLANA UREĐENJA
GRADA POPOVAČE

II.

OBVEZNI PRILOZI

II.7.

SAŽETCI ZA JAVNOST



REPUBLIKA HRVATSKA
ŽUPANIJA SISAČKO-MOSLAVAČKA
GRAD POPOVAČA

VI. IZMJENE I DOPUNE PROSTORNOG PLANA UREĐENJA **GRADA POPOVAČE**



**PRIJEDLOG PLANA ZA JAVNU RASPRAVU
SAŽETAK ZA JAVNOST**

POPOVAČA - ZAGREB, PROSINAC 2014.

APE

d.o.o. za arhitekturu, planiranje i ostale poslovne djelatnosti,

ZAGREB

Županija:	SISAČKO-MOSLAVAČKA		
Grad:	GRAD POPOVAČA		
Naziv prostornog plana:	VI. IZMJENE I DOPUNE PROSTORNOG PLANA UREĐENJA GRADA POPOVAČE PRIJEDLOG PLANA ZA JAVNU RASPRAVU		
Odluka o izradi plana (službeno glasilo): Službene novine Grada Popovače 2/14	Odluka predstavničkog tijela o donošenju plana (službeno glasilo): Službene novine Grada Popovače ---		
Javna rasprava (datum objave): 2. prosinca 2014.	Javni uvid održan: 16. – 30. prosinca 2014.		
Pečat tijela odgovornog za provođenje javne rasprave: M.P.	Odgovorna osoba za provođenje javne rasprave: _____ Ivka Nikolić Jež, dipl.ing.geod.		
Suglasnosti i mišljenja na plan: ---			
Pravna osoba koja je izradila plan: APE d.o.o. za arhitekturu, planiranje i ostale poslovne djelatnosti, Zagreb			
Pečat pravne osobe koja je izradila plan: M.P.	Odgovorna osoba: _____ Sandra Jakopec, dipl.ing.arh.		
Odgovorni voditelj izrade nacrtu prijedloga plana: Nikša Božić, dipl.ing.arh. Koordinator izrade od strane Naručitelja: Ivan Čarapar, ing.građ.			
Stručni tim u izradi plana: Mirela Čordaš, dipl.ing.arh. Sandra Jakopec, dipl.ing.arh. Ivana Pancirov, dipl.ing.arh.			
Pečat predstavničkog tijela: MP.		Predsjednik predstavničkog tijela: _____ ...	
Istovjetnost ovog prostornog plana s izvornikom ovjerava: _____		Pečat nadležnog tijela: MP.	

1. POLAZIŠTA

1.1. RAZLOZI ZA IZRADU VI. IZMJENA I DOPUNA PPUG POPOVAČA

Prostorni plan uređenja Grada Popovače izrađen je 2002. godine, i od tada je izrađeno pet izmjena i dopuna Plana: 2003., 2004., 2006., 2009. i 2012. godine. Razlozi zbog kojih se pristupilo izradi VI. Izmjena i dopuna Prostornog plana uređenja Grada Popovače (PPUG Popovača) navedeni su u *Odluci o izradi VI. Izmjena i dopuna Prostornog plana uređenja Grada Popovače* koja je usvojena na 8. sjednici Gradskog vijeća Grada Popovače održanoj 5. ožujka 2014. godine. Navedena odluka objavljena je u "Službenim novinama Grada Popovače" broj 6/02, 7/03, 7/04 i 8/06, 6/09 i 5/12.

U Odluci su navedeni sljedeći razlozi za izradu izmjena i dopuna:

- ozakonjenje nezakonito izgrađenih zgrada u područjima koje su zaštićene prema Zakonu o zaštiti prirode, prvenstveno u obuhvatu Regionalnog parka Moslovačka gora – proširenje građevinskog područja prema pojedinačnim zahtjevima i podnesenim zahtjevima za ozakonjenje po posebnom propisu,
- proširenje ostalih građevinskih područja prema pojedinačnim zahtjevima ovisno o mogućnostima,
- odrediti obuhvat urbanističkih planova uređenja koji se donose u građevinskom području naselja i izdvojenom građevinskom području izvan naselja, i to zonu Mišička III,
- utvrditi smjernice za izradu urbanističkih planova uređenja koji se donose za građevinska područja i izdvojena građevinska područja naselja, i to za proširenje gospodarsko – proizvodne zone Mišička III, površine 43.79 ha,
- redefiniranje zone T3 I T5 koja se odnosi na naselje Osekovo, te proširenje zone T5 (INFO CENTAR LONJSKO POLJE) Osekovo, prema zahtjevu javne ustanove Lonjsko polje,
- izmjenu provedbenih odredbi PPUG Popovača i izmjenu provedbenih odredbi koje se odnose na obvezu izrade DPU-a,
- utvrditi lokacije za građevine i postrojenja za gospodarenje otpadom,
- redefiniranje odredbi za izradu detaljnih planova uređenja,
- drugi, manji zahvati, korekcije plana prema pojedinačnim zahtjevima građana,
- usklađenje ID PPUG Popovača u grafičkom dijelu sa Zakonom o prostornom uređenju (NN 153/2013.).

1.2. OBUHVAT IZMJENA I DOPUNA PPUG POPOVAČA

Granica obuhvata Izmjena i dopuna PPUG Popovača sukladna je granicama postojećeg PPUG Popovača.

Ovim izmjenama i dopunama mijenjaju se sljedeći prikazi grafičkoga dijela plana:

List 2. Korištenje i namjena prostora	mj.1:25.000
List 4.b Uvjeti korištenja i zaštite prostora	mj.1:25.000
Listovi 5.1. - 5.16. Građevinska područja naselja	mj.1:5.000

1.3. OCJENA STANJA U OBUHVATU IZMJENA I DOPUNA PPUG POPOVAČA

Temeljni dokument prostornog uređenja na području Grada Popovače je Prostorni plan uređenja Grada Popovače ("Službene novine Grada Popovače" broj 6/02, 7/03, 7/04, 8/06, 6/09 i 5/12) koji utvrđuje programske i prostorne postavke razvoja Grada Popovače.

1.4. ZAHTJEVI ZA IZMJENE I DOPUNE TEMELJEM ČL. 90. ZPU

Odluka o izradi VI. Izmjena i dopuna PPUG Popovača dostavljena je, sukladno čl. 90. Zakona o prostornom uređenju (NN 153/13), na adrese tijela i pravnih osoba s posebnim ovlastima. U sljedećoj tablici daje se pregled tijela i osoba koja su dostavili svoje podatke:

R.br.	Naziv	Dostavljeni podatci
1.	Ministarstvo kulture, Uprava za zaštitu kulturne baštine, Konzervatorski odjel u Sisku	-
2.	Ministarstvo zaštite okoliša i prirode, Uprava za zaštitu prirode	Dopis KLASA: 612-07/14-57/105 URBROJ: 517-07-2-2-14-2
3.	Zavod za prostorno uređenje Sisačko-moslovačke županije Sisak	-
4.	Zaštita prirode SMŽ Popovača	-
5.	Ministarstvo unutarnjih poslova, Policijska uprava SMŽ, Odjel upravnih, inspeksijskih i poslova zaštite i spašavanja	Dopis BROJ: 511-10-06-03-1075/2-14 3/6
6.	Državna uprava za zaštitu i spašavanje, Područni ured Sisak	Dopis KLASA: 350-02/14-01/02 URBROJ: 543-13-01-14-4
7.	Županija Sisačko-moslovačka, Upravni odjel za prostorno uređenje i graditeljstvo, Ispostava Popovača	-
8.	Ministarstvo poljoprivrede, Uprava šumarstva, lovstva i drvne industrije	Dopis KLASA: 350-02/14-01/229 URBROJ: 525-11/0893-14-2
9.	HRVATSKE CESTE d.o.o. za upravljanje, građenje i održavanje državnih cesta, Sektor za strateško planiranje, razvoj i studije, Odjel za strateško planiranje i razvoj	Dopis KLASA: 350-02/2012-1/208 URBROJ: 345-221/73-2014-7-MG
10.	Hrvatske željeznice, Služba za razvoj	-
11.	INA Zagreb, SD istraživanje i proizvodnja nafte i plina	Dopis BROJ: 50684776/18-03-14/0820-089/AK
12.	PLINACRO d.o.o. Zagreb	Dopis KLASA: PL-14/1206 URBROJ: K/MB-14-02
13.	Županijska uprava za ceste Sisačko-moslovačke županije	-
14.	HEP - OPERATOR DISTRIBUCIJSKOG SUSTAVA d.o.o., Distribucijsko područje Zagreb	-
15.	HEP - DISTRIBUCIJA d.o.o., DP "ELEKTRA KRIŽ"	Dopis BROJ: 4/07-UB3824-2810-033/BK/2014
16.	HRVATSKE VODE, Vodnogospodarski odjel za vodno područje sliva Save	-
17.	MOSLAVINA - PLIN d.o.o.	-
18.	MOSLAVINA d.o.o.	-
19.	EKO Moslavina d.o.o.	-

R.br.	Naziv	Dostavljeni podatci
20.	Hrvatska agencija za poštu i elektroničke komunikacije	Dopis KLASA: 350-05/14-01/64 URBROJ: 376-10/SV-14-4 (JŠ)
21.	Hrvatske autoceste	Dopis BROJ: 4211-100-741/14
22.	Ministarstvo zaštite okoliša, Uprava za zaštitu prirode Zagreb	-
23.	Ministarstvo zaštite okoliša, Uprava za zaštitu okoliša i održivog razvoja Zagreba	-
24.	Crosco d.o.o.	-

2. OBRADA PRIJEDLOGA ZA IZMJENE PLANA

U postupku izrade VI. Izmjena i dopuna PPUG Popovača Grad Popovača dobio je ukupno 87 pojedinačnih zahtjeva za izmjene Plana. Od toga je 81 zahtjeva odnosilo na proširenje postojećih građevinskih područja prema pojedinačnim zahtjevima ovisno o mogućnostima, 3 na utvrđivanje lokacije za građevine i postrojenja za gospodarenje otpadom, te preostala 4 na druge, manje zahvate.

Od svih podnešenih zahtjeva u potpunosti je prihvaćeno ukupno njih 25, djelomično 52. Osam prijedloga nije prihvaćeno a dva prijedloga se ne odnose na plan.

Iskaz građevinskih područja u važećem PPUO(G) Popovača po naseljima dan je u nastavku, a preuzet je iz Izvješća o stanju u prostoru Grada Popovače za razdoblje od 2008. do 2012. godine (Izrađivač: Zavod za prostorno uređenje Sisačko-moslavačke županije, studeni 2013.).

Prema podacima iz Prostornog plana uređenja Grada Popovače i podacima iz popisa stanovništva 2001. i 2011. godine površina naselja, broj stanovnika i gustoća naseljenosti prikazani su u slijedećoj tablici:

Površine naselja, broj stanovnika i gustoća naseljenosti

NASELJE	POVRŠINA		STANOVNICI				GUSTOĆA NASELJENOSTI	
			POPIS 2001.		POPIS 2011.		POPIS 2001.	POPIS 2011.
	KM ²	UDIO U POVRŠINI JLS (%)	BROJ	%	BROJ	%	BROJ STAN./KM ²	BROJ STAN./KM ²
CIGLENICA	4,06	1,87	165	1,30	134	1,13	40,64	33,00
DONJA GRAČENICA	23,16	10,69	827	6,51	805	6,76	35,71	34,76
DONJA JELENSKA	1,93	0,89	93	0,73	78	0,66	48,19	40,41
DONJA VLAHINIČKA	4,15	1,91	569	4,48	551	4,63	137,11	132,77
GORNJA GRAČENICA	7,79	3,59	971	7,65	954	8,01	124,65	122,46
GORNJA JELENSKA	34,38	15,86	887	6,98	757	6,36	25,80	22,02
MOSLAVAČKA SLATINA	5,24	2,42	106	0,83	72	0,60	20,23	13,74
OSEKOVO	34,04	15,70	1.018	8,02	853	7,17	29,91	25,06
PODBRĐE	1,66	0,77	189	1,49	180	1,51	113,86	108,43
POPOVAČA	27,52	12,70	4.312	33,95	4.207	35,34	156,69	152,87
POTOK	19,65	9,08	835	6,57	756	6,35	42,49	38,47
STRUŽEC	30,07	14,07	795	6,26	687	5,77	26,44	22,85
VOLODER	23,09	10,65	1.934	15,23	1.871	15,72	83,76	81,03
UKUPNO:	216,75	100,00	12.701	100,00	11.905	100,00	58,60	54,93
SISAČKO-MOSLAVAČKA ŽUPANIJA	4.467,8		185387		172.439		41,49	38,60

Padom broja stanovnika smanjuje se i gustoća naseljenosti u svim naseljima. Znakovito je da se udio stanovništva naselja Popovača u ukupnom stanovništvu Grada Popovače povećao za 1.39 %, odnosno sa 33,95 % na 35,34 %, što znači da se dio stanovništva seli iz ruralnog u urbani dio Grada.

Gustoća naseljenosti u Gradu Popovači od 54,93 stanovnika po km² znatno je iznad prosjeka Sisačko-moslavačke županije koja iznosi 38,60 stanovnika po km².

Građevinska područja naselja

Na temelju podataka iz Prostornog plana uređenja Grada Popovače („Službene novine“ Općine Popovača broj: 6/02, 7/03, 7/04, 8/06 i 5/12) površine građevinskog područja prikazane su u tablici:

Građevinska područja naselja u dosadašnjem PPUG Popovača:

PROSTORNA JEDINICA NASELJE	GRAĐEVINSKO PODRUČJE					BROJ STANOVNIKA PO POVRŠINI G. P.	
	UKUPNO PLAN HA	Izgrađeno		Neizgrađeno		Planirano	Izgrađeno
		ha	%	ha	%	Broj/ha	Broj/ha
CIGLENICA	37,72	24,16	64,05	13,56	35,95	3,55	5,55
DONJA GRAČENICA	90,08	66,02	73,29	24,06	26,71	8,94	12,19
DONJA JELENSKA	25,16	16,70	66,38	8,46	33,62	3,10	4,67
DONJA VLAHINIČKA	70,47	62,50	88,69	7,97	11,31	7,82	8,82
GORNJA GRAČENICA	156,04	91,35	58,54	64,69	41,46	6,11	10,44
GORNJA JELENSKA	88,68	58,83	66,34	29,85	33,66	8,54	12,87
MOSLAVAČKA SLATINA	20,23	11,74	58,03	8,49	41,97	3,56	6,13
OSEKOVO	135,08	95,47	70,68	39,61	29,32	6,31	8,93
PODBRĐE	20,06	11,35	56,58	8,71	43,42	8,97	15,86
POPOVAČA	529,04	281,26	53,16	247,78	46,84	7,95	14,96
POTOK	108,47	79,34	73,14	29,13	26,86	6,97	9,53
STRUŽEC	91,53	87,82	95,95	3,71	4,05	7,51	7,82
VOLODER	291,91	187,82	64,34	104,09	35,66	6,41	9,96
UKUPNO:	1.664,47	1.074,36	64,55	590,11	35,45	7,15	11,08
SISAČKO- MOSLAVAČKA ŽUPANIJA	26.673,4	20.982,8	78,67	5690,6	21,33	6,46	8,22

Iskaz proširenja građevinskih područja po naseljima u prijedlogu VI ID PPUG Popovača po obrađenim prijedlozima za izmjene:

NASELJE	GRAĐEVINSKO PODRUČJE NASELJA				UKUPNO
	IZGRAĐENO	NEIZGRAĐENO UREĐENO	NEIZGRAĐENO NEUREĐENO	IZDVOJENO G.P. NAMJENE M3	
	HA	HA	HA	HA	
Ciglenica	31,39	8,69	0,00	0,00	40,08
Donja Gračenica	75,97	14,69	0,00	0,00	90,66
Donja Jelenska	16,82	6,3M	0,00	0,00	23,21
Donja Vlahinička	52,07	18,32	0,00	0,00	70,39
Gornja Gračenica	97,92	43,46	0,00	1,82	143,20
Gornja Jelenska	83,41	43,79	0,00	14,02	141,22
Moslavačka Slatina	16,21	5,12	0,00	0,00	21,33
Osekovo	108,86	23,88	0,00	0,00	132,74
Podbrđe	14,28	4,48	0,00	3,21	21,97
Popovača	479,30	30,47	166,56	0,09	676,42
Potok	86,34	23,13	0,00	0,00	109,47
Stružec	75,23	22,34	0,00	0,00	97,57
Voloder	220,23	51,59	9,41	15,07	296,30
UKUPNO:	1.955	720	272	154	2415

Iskaz proširenja izdvojenih građevinskih područja izvan naselja:

- U naselju Donja Jelenska formirana je nova zona gospodarske namjene površine 3,65 ha
- U naselju Osekovo od dijela nekadašnjeg građevinskog područja naselja formirana je jedinstvena zona eko-kampa i prijamnog centra u PP Lonjsko polje ukupne površine 3,92 ha.

3. OBRAZLOŽENJE IZMJENA U GRAFIČKOM DIJELU PLANA

Ovim izmjenama i dopunama mijenjaju se sljedeći prikazi grafičkoga dijela plana:

List 2. Korištenje i namjena prostora	mj.1:25.000
List 4.b Uvjeti korištenja i zaštite prostora	mj.1:25.000
Listovi 5.1. - 5.16. Građevinska područja naselja	mj.1:5.000

LIST 2. KORIŠTENJE I NAMJENA POVRŠINA

- Korekcije građevinskih područja sukladno prihvaćenim zahtjevima
- Korekcija načina prikaza građevinskih područja (izgrađeni i neizgrađeni dio)
- Brisana je lokacija za transfer-stanicu u sustavu gospodarenja otpadom
- Dodane su lokacije za reciklažna dvorišta
- Dodana je nova namjena T7 (prijamni centar u PP Lonjsko polje u naselju Osekovo)

LIST 4.B UVJETI KORIŠTENJA I ZAŠTITE PROSTORA

- Korigirane su granice obvezne izrade UPU-a
- Dodana je granica vodozaštite crpilišta Osekovo

LISTOVI 5.1. – 5.16. GRAĐEVINSKA PODRUČJA NASELJA

- Analizirana je postojeća izgrađenost, prikazana su izgrađena područja naselja
- Prikazana su neizgrađena građevinska područja naselja
- Prikazana su neizgrađena neuređena građevinska područja naselja
- Korekcije građevinskih područja sukladno prihvaćenim zahtjevima
- Korekcije građevinskih područja sukladno stanju izgrađenosti u RP Moslavačka gora – evidentiranje postojeće izgradnje
- Dodana je nova namjena M3
- U naselju Donja Jelenska formirana je nova zona gospodarske namjene površine 3,65 ha
- U naselju Osekovo od dijela nekadašnjeg građevinskog područja naselja formirana je jedinstvena zona eko-kampa i prijamnog centra u PP Lonjsko polje ukupne površine 3,92 ha.

4. OBRAZLOŽENJE IZMJENA U TEKSTUALNOM DIJELU (ODREDBAMA ZA PROVOĐENJE) PLANA

cijeli plan	- izmjena izraza „Općina Popovača“ u „Grad Popovača“, sukladno promjeni statusa jedinice lokalne samouprave
članak 9	- dodan pojam izdvojenog građevinskog područja izvan naselja - korigirane odredbe u dijelu turističke namjene, dodana namjena T7 (prijamni centar u PP Lonjsko polje)
članak 12	- dodana namjena T7 (prijamni centar u PP Lonjsko polje) - definirani izdvojeni dijelovi građevinskog područja naselja namjene M3 kao odvojeni dijelovi postojećega građevinskog područja naselja nastali djelovanjem tradicijskih, prostornih i funkcionalnih utjecaja u kojima se uglavnom nalaze zatečene strukture disperzne stambene i mješovite izgradnje građevina namijenjenih stanovanju i poljoprivredi.
članak 13	- tehnička korekcija
članak 14	- tehnička korekcija
članak 15	- tehnička korekcija
članak 16a	- dodan članak s uvjetima za izgradnju u izdvojenim dijelovima građevinskog područja naselja namjene M3
članak 17	- tehnička korekcija
članak 23	- tehnička korekcija
članak 25	- tehnička korekcija
članak 27	- tehnička korekcija
članak 38	- redefiniran popis u dijelu turističke namjene - dodana namjena T7 (prijamni centar u PP Lonjsko polje)
članak 40	- dodana zona gospodarske namjene u naselju Donja Jelenska
članak 42	- definirana jedinstvena zona eko-kampa Osekovo (oznaka T3) – maksimalnog kapaciteta do 100 kamp mjesta i prijamnog centra u Park prirode Lonjsko polje u naselju Osekovo (oznaka T7),
članak 46	- terminološka promjena sukladno zakonskim propisima (pojam „vinogradarske i voćarske kućice“ umjesto pojma „klijeti“)
članak 47	- promjena izraza „klijet“ - dodano ograničenje stambene namjene u vinogradarskim i voćarskim kućicama
članak 52a	- dodana mogućnost izgradnje vidikovaca, promatračnica i odmorišta u PP Lonjsko polje i RP Moslavačka gora
članak 58	- tehnička korekcija
članak 61	- dodani uvjeti za oblikovanje u turističkim zonama
članak 61a	- tehnička korekcija (uvjeti za prijamni centar navedeni su u sljedećem članku)
članak 61b	- razrađeni uvjeti za zonu eko-kampa i prijamnog centra u naselju Osekovo
članak 74a	- omogućena gradnja pristaništa na plovnim kanalima unutar PP Lonjsko polje
članak 80	- tehnička korekcija prema zahtjevu HEP-a
članak 83	- tehnička korekcija popisa plinovoda

članci 93-93c	- korekcija odredbi u dijelu gospodarenja otpadom – usklađenje sa zakonskim propisima
članak 96a	- tehnička korekcija kako bi se odredbe vodozaštite odnosile (pored postojećeg crpilišta Ravnik) i na crpilište Osekovo za koje su određene zone vodozaštite
članak 100, 101	- korekcija popisa planova i obveze izrade UPU-a
članak 101a	- dodane smjernice za izradu UPU-a
članak 102	- tehnička korekcija



REPUBLIKA HRVATSKA
ŽUPANIJA SISAČKO-MOSLAVAČKA
GRAD POPOVAČA

VI. IZMJENE I DOPUNE PROSTORNOG PLANA UREĐENJA **GRADA POPOVAČE**



**PRIJEDLOG PLANA
ZA PONOVNУ JAVNU RASPRAVU
SAŽETAK ZA JAVNOST**

POPOVAČA - ZAGREB, VELJAČA 2015.

APE

d.o.o. za arhitekturu, planiranje i ostale poslovne djelatnosti,

ZAGREB

Županija:	SISAČKO-MOSLAVAČKA	
Grad:	GRAD POPOVAČA	
Naziv prostornog plana:	VI. IZMJENE I DOPUNE PROSTORNOG PLANA UREĐENJA GRADA POPOVAČE PRIJEDLOG PLANA ZA PONOVNJU JAVNU RASPRAVU	
Odluka o izradi plana (službeno glasilo): Službene novine Grada Popovače 2/14	Odluka predstavničkog tijela o donošenju plana (službeno glasilo): Službene novine Grada Popovače ---	
Javna rasprava (datum objave): 2. prosinca 2014. 21. siječnja 2015.	Javni uvid održan: 16. – 30. prosinca 2014. 2. – 10. veljače 2015.	
Pečat tijela odgovornog za provođenje javne rasprave: M.P.	Odgovorna osoba za provođenje javne rasprave: _____ Ivka Nikolić Jež, dipl.ing.geod.	
Suglasnosti i mišljenja na plan: ---		
Pravna osoba koja je izradila plan: APE d.o.o. za arhitekturu, planiranje i ostale poslovne djelatnosti, Zagreb		
Pečat pravne osobe koja je izradila plan: M.P.	Odgovorna osoba: _____ Sandra Jakopec, dipl.ing.arh.	
Odgovorni voditelj izrade nacrtu prijedloga plana: Nikša Božić, dipl.ing.arh. Kordinator izrade od strane Naručitelja: Ivan Čarapar, ing.građ.		
Stručni tim u izradi plana: Mirela Čordaš, dipl.ing.arh. Sandra Jakopec, dipl.ing.arh. Ivana Pancirov, dipl.ing.arh. Ester Gobic – Trninić, dipl.ing.biol. John Leko, dipl.ing.prom. Ivan Zupanc, demograf Julika Bjelobaba, dipl.iur.		
Pečat predstavničkog tijela: MP.	Predsjednik predstavničkog tijela: _____ ...	
Istovjetnost ovog prostornog plana s izvornikom ovjerava: _____	Pečat nadležnog tijela: MP.	

1. POLAZIŠTA

1.1. RAZLOZI ZA IZRADU VI. IZMJENA I DOPUNA PPUG POPOVAČA

Prostorni plan uređenja Grada Popovače izrađen je 2002. godine, i od tada je izrađeno pet izmjena i dopuna Plana: 2003., 2004., 2006., 2009. i 2012. godine. Razlozi zbog kojih se pristupilo izradi VI. Izmjena i dopuna Prostornog plana uređenja Grada Popovače (PPUG Popovača) navedeni su u *Odluci o izradi VI. Izmjena i dopuna Prostornog plana uređenja Grada Popovače* koja je usvojena na 8. sjednici Gradskog vijeća Grada Popovače održanoj 5. ožujka 2014. godine. Navedena odluka objavljena je u "Službenim novinama Grada Popovače" broj 6/02, 7/03, 7/04 i 8/06, 6/09 i 5/12.

U Odluci su navedeni sljedeći razlozi za izradu izmjena i dopuna:

- ozakonjenje nezakonito izgrađenih zgrada u područjima koje su zaštićene prema Zakonu o zaštiti prirode, prvenstveno u obuhvatu Regionalnog parka Moslovačka gora – proširenje građevinskog područja prema pojedinačnim zahtjevima i podnesenim zahtjevima za ozakonjenje po posebnom propisu,
- proširenje ostalih građevinskih područja prema pojedinačnim zahtjevima ovisno o mogućnostima,
- odrediti obuhvat urbanističkih planova uređenja koji se donose u građevinskom području naselja i izdvojenom građevinskom području izvan naselja, i to zonu Mišička III,
- utvrditi smjernice za izradu urbanističkih planova uređenja koji se donose za građevinska područja i izdvojena građevinska područja naselja, i to za proširenje gospodarsko – proizvodne zone Mišička III, površine 43.79 ha,
- redefiniranje zone T3 I T5 koja se odnosi na naselje Osekovo, te proširenje zone T5 (INFO CENTAR LONJSKO POLJE) Osekovo, prema zahtjevu javne ustanove Lonjsko polje,
- izmjenu provedbenih odredbi PPUG Popovača i izmjenu provedbenih odredbi koje se odnose na obvezu izrade DPU-a,
- utvrditi lokacije za građevine i postrojenja za gospodarenje otpadom,
- redefiniranje odredbi za izradu detaljnih planova uređenja,
- drugi, manji zahvati, korekcije plana prema pojedinačnim zahtjevima građana,
- usklađenje ID PPUG Popovača u grafičkom dijelu sa Zakonom o prostornom uređenju (NN 153/2013.).

1.2. OBUHVAT IZMJENA I DOPUNA PPUG POPOVAČA

Granica obuhvata Izmjena i dopuna PPUG Popovača sukladna je granicama postojećeg PPUG Popovača.

Ovim izmjenama i dopunama mijenjaju se sljedeći prikazi grafičkoga dijela plana:

List 2. Korištenje i namjena prostora	mj.1:25.000
List 3.1. Promet	mj.1:25.000
List 4.b Uvjeti korištenja i zaštite prostora	mj.1:25.000
Listovi 5.1. - 5.16. Građevinska područja naselja	mj.1:5.000

1.3. OCJENA STANJA U OBUHVATU IZMJENA I DOPUNA PPUG POPOVAČA

Temeljni dokument prostornog uređenja na području Grada Popovače je Prostorni plan uređenja Grada Popovače ("Službene novine Grada Popovače" broj 6/02, 7/03, 7/04, 8/06, 6/09 i 5/12) koji utvrđuje programske i prostorne postavke razvoja Grada Popovače.

1.4. ZAHTJEVI ZA IZMJENE I DOPUNE TEMELJEM ČL. 90. ZPU

Odluka o izradi VI. Izmjena i dopuna PPUG Popovača dostavljena je, sukladno čl. 90. Zakona o prostornom uređenju (NN 153/13), na adrese tijela i pravnih osoba s posebnim ovlastima. U sljedećoj tablici daje se pregled tijela i osoba koja su dostavili svoje podatke:

R.br.	Naziv	Dostavljeni podatci
1.	Ministarstvo kulture, Uprava za zaštitu kulturne baštine, Konzervatorski odjel u Sisku	-
2.	Ministarstvo zaštite okoliša i prirode, Uprava za zaštitu prirode	Dopis KLASA: 612-07/14-57/105 URBROJ: 517-07-2-2-14-2
3.	Zavod za prostorno uređenje Sisačko-moslovačke županije Sisak	-
4.	Zaštita prirode SMŽ Popovača	-
5.	Ministarstvo unutarnjih poslova, Policijska uprava SMŽ, Odjel upravnih, inspekcijskih i poslova zaštite i spašavanja	Dopis BROJ: 511-10-06-03-1075/2-14 3/6
6.	Državna uprava za zaštitu i spašavanje, Područni ured Sisak	Dopis KLASA: 350-02/14-01/02 URBROJ: 543-13-01-14-4
7.	Županija Sisačko-moslovačka, Upravni odjel za prostorno uređenje i graditeljstvo, Ispostava Popovača	-
8.	Ministarstvo poljoprivrede, Uprava šumarstva, lovstva i drvne industrije	Dopis KLASA: 350-02/14-01/229 URBROJ: 525-11/0893-14-2
9.	HRVATSKE CESTE d.o.o. za upravljanje, građenje i održavanje državnih cesta, Sektor za strateško planiranje, razvoj i studije, Odjel za strateško planiranje i razvoj	Dopis KLASA: 350-02/2012-1/208 URBROJ: 345-221/73-2014-7-MG
10.	Hrvatske željeznice, Služba za razvoj	-
11.	INA Zagreb, SD istraživanje i proizvodnja nafte i plina	Dopis BROJ: 50684776/18-03-14/0820-089/AK
12.	PLINACRO d.o.o. Zagreb	Dopis KLASA: PL-14/1206 URBROJ: K/MB-14-02
13.	Županijska uprava za ceste Sisačko-moslovačke županije	-
14.	HEP - OPERATOR DISTRIBUCIJSKOG SUSTAVA d.o.o., Distribucijsko područje Zagreb	-
15.	HEP - DISTRIBUCIJA d.o.o., DP "ELEKTRA KRIŽ"	Dopis BROJ: 4/07-UB3824-2810-033/BK/2014
16.	HRVATSKE VODE, Vodnogospodarski odjel za vodno područje sliva Save	-
17.	MOSLAVINA - PLIN d.o.o.	-

R.br.	Naziv	Dostavljeni podatci
18.	MOSLAVINA d.o.o.	-
19.	EKO Moslavina d.o.o.	-
20.	Hrvatska agencija za poštu i elektroničke komunikacije	Dopis KLASA: 350-05/14-01/64 URBROJ: 376-10/SV-14-4 (JŠ)
21.	Hrvatske autoceste	Dopis BROJ: 4211-100-741/14
22.	Ministarstvo zaštite okoliša, Uprava za zaštitu prirode Zagreb	-
23.	Ministarstvo zaštite okoliša, Uprava za zaštitu okoliša i održivog razvoja Zagreba	-
24.	Crosco d.o.o.	-

2. OBRADA PRIJEDLOGA ZA IZMJENE PLANA

U postupku izrade VI. Izmjena i dopuna PPUG Popovača Grad Popovača dobio je ukupno 87 pojedinačnih zahtjeva za izmjene Plana. Od toga je 81 zahtjeva odnosilo na proširenje postojećih građevinskih područja prema pojedinačnim zahtjevima ovisno o mogućnostima, 3 na utvrđivanje lokacije za građevine i postrojenja za gospodarenje otpadom, te preostala 4 na druge, manje zahvate.

Od svih podnešenih zahtjeva u potpunosti je prihvaćeno ukupno njih 25, djelomično 52. Osam prijedloga nije prihvaćeno a dva prijedloga se ne odnose na plan.

U postupku javne rasprave na prijedlog Plana zaprimljeno je:

- dva (2) očitovanja po posebnoj obavijesti
- u knjigu primjedbi nije upisana nijedna primjedba,
- dostavljeno je dvadeset (20) pisanih primjedbi i/ili prijedloga.

Nakon proteka roka zaprimljeno je još jedno (1) očitovanje po posebnoj obavijesti. Nije bilo primjedbi ili prijedloga dostavljenih nakon roka za davanje pisanih primjedbi.

Od dostavljenih primjedbi i prijedloga njih sedam (7) bili su ponovljeni prijedlozi odnosno isti su već predani temeljem čl. 85. Zakona o prostornom uređenju prije izrade prostornog plana ili tijekom izrade prijedloga plana, obrađeni su tijekom izrade prijedloga plana te su planska rješenja temeljena na prihvaćenim prijedlozima bila izložena na javnom uvidu. Od ovih ponovljenih prijedloga njih tri (3) su bili prihvaćeni u cijelosti a četiri (4) su bili djelomično prihvaćeni. Odgovori na ove ponovljene zahtjeve dani su u priloženoj tablici s odgovorima na primjedbe ali posebno se napominje da su isti već obrađeni tijekom izrade prijedloga plana te u ovoj fazi nema izmjena plana u odnosu na prijedlog koji je već bio na javnom uvidu.

Od preostalih zahtjeva jedan (1) prijedlog nije se obrađivao jer je nepotpun, tri (3) prijedloga su prihvaćena, njih sedam (7) djelomično je prihvaćeno a dva (2) nisu prihvaćena. Popis primjedbi i sudionika u javnoj raspravi s razlozima neprihvatanja nalaze se u prilogu ovog Izvješća.

Obzirom na prihvaćene prijedloge i primjedbe tijekom javne rasprave i temeljem toga promjene granica građevinskog područja, sukladno članku 104. Zakona provodi se ponovna javna rasprava.

Prema podacima iz Prostornog plana uređenja Grada Popovače i podacima iz popisa stanovništva 2001. i 2011. godine površina naselja, broj stanovnika i gustoća naseljenosti prikazani su u slijedećoj tablici:

Površine naselja, broj stanovnika i gustoća naseljenosti

NASELJE	POVRŠINA		STANOVNICI				GUSTOĆA NASELJENOSTI	
			POPIS 2001.		POPIS 2011.		POPIS 2001.	POPIS 2011.
	KM ²	UDIO U POVRŠINI JLS (%)	BROJ	%	BROJ	%	BROJ STAN. /KM ²	BROJ STAN. /KM ²
CIGLENICA	4,06	1,87	165	1,30	134	1,13	40,64	33,00
DONJA GRAČENICA	23,16	10,69	827	6,51	805	6,76	35,71	34,76
DONJA JELENSKA	1,93	0,89	93	0,73	78	0,66	48,19	40,41
DONJA VLAHINIČKA	4,15	1,91	569	4,48	551	4,63	137,11	132,77
GORNJA GRAČENICA	7,79	3,59	971	7,65	954	8,01	124,65	122,46
GORNJA JELENSKA	34,38	15,86	887	6,98	757	6,36	25,80	22,02
MOSLAVAČKA SLATINA	5,24	2,42	106	0,83	72	0,60	20,23	13,74
OSEKOVO	34,04	15,70	1.018	8,02	853	7,17	29,91	25,06
PODBRĐE	1,66	0,77	189	1,49	180	1,51	113,86	108,43
POPOVAČA	27,52	12,70	4.312	33,95	4.207	35,34	156,69	152,87
POTOK	19,65	9,08	835	6,57	756	6,35	42,49	38,47
STRUŽEC	30,07	14,07	795	6,26	687	5,77	26,44	22,85
VOLODER	23,09	10,65	1.934	15,23	1.871	15,72	83,76	81,03
UKUPNO:	216,75	100,00	12.701	100,00	11.905	100,00	58,60	54,93
SISAČKO-MOSLAVAČKA ŽUPANIJA	4.467,8		185387		172.439		41,49	38,60

Padom broja stanovnika smanjuje se i gustoća naseljenosti u svim naseljima. Znakovito je da se udio stanovništva naselja Popovača u ukupnom stanovništvu Grada Popovače povećao za 1.39 %, odnosno sa 33,95 % na 35,34 %, što znači da se dio stanovništva seli iz ruralnog u urbani dio Grada.

Gustoća naseljenosti u Gradu Popovači od 54,93 stanovnika po km² znatno je iznad prosjeka Sisačko-moslavačke županije koja iznosi 38,60 stanovnika po km².

Građevinska područja naselja

Na temelju podataka iz Prostornog plana uređenja Grada Popovače („Službene novine“ Općine Popovača broj: 6/02, 7/03, 7/04, 8/06 i 5/12) površine građevinskog područja prikazane su u tablici:

NASELJE	POVRŠINA GRAĐEVINSKOG PODRUČJA		STANOVNICI (POPIS 2011.)		GUSTOĆA NASELJENOSTI GRAĐEVINSKOG PODRUČJA
	HA	(%)	BROJ	%	BROJ STAN. / HA GRAĐ. PODRUČJA
CIGLENICA	38,04	2,24	134	1,13	3,52
DONJA GRAČENICA	89,68	5,27	805	6,76	8,97
DONJA JELENSKA	23,28	1,37	78	0,66	3,35
DONJA VLAHINIČKA	69,50	4,08	551	4,63	7,92
GORNJA GRAČENICA	141,32	8,31	954	8,01	6,75
GORNJA JELENSKA	110,24	6,48	757	6,36	6,86
MOSLAVAČKA SLATINA	21,19	1,25	72	0,60	3,39
OSEKOVO	135,84	7,99	853	7,17	6,28
PODBRĐE	18,45	1,08	180	1,51	9,75
POPOVAČA	563,54*	33,14	4.207	35,34	7,46
POTOK	107,41	6,32	756	6,35	7,04
STRUŽEC	97,12	5,71	687	5,77	7,07
VOLODER	285,03	16,76	1.871	15,72	6,56
UKUPNO:	1700,64	100,00	11.905	100,00	7,00

* od čega 375,81 unutar obuhvata UPU-a naselja Popovača

Iskaz proširenja građevinskih područja po naseljima u prijedlogu VI ID PPUG Popovača po obrađenim prijedlozima za izmjene:

NASELJE	GRAĐEVINSKO PODRUČJE NASELJA				UKUPNO
	IZGRAĐENO	NEIZGRAĐENO UREĐENO	NEIZGRAĐENO NEUREĐENO	IZDVOJENO G.P. NAMJENE M3	
	HA	HA	HA	HA	
Ciglenica	29,79	8,59	0,00	0,00	38,38
Donja Gračenica	76,96	14,69	0,00	0,00	91,65
Donja Jelenska	16,82	6,39	0,00	0,00	23,21
Donja Vlahinička	53,09	18,20	0,00	0,00	71,29
Gornja Gračenica	97,34	43,99	0,00	1,82	143,15
Gornja Jelenska	77,99	43,57	0,00	15,29	136,85
Moslavačka Slatina	16,21	5,12	0,00	0,00	21,33
Osekovo	108,86	24,73	0,00	0,00	133,59
Podbrđe	14,28	4,48	0,00	2,43	21,19
Popovača	314,75	29,97	165,89	0,09	510,70
Potok	82,74	25,08	0,00	0,00	107,82
Stružec	75,23	22,34	0,00	0,00	97,57
Voloder	220,98	65,52	9,41	15,94	311,85
UKUPNO:	1185,04	312,67	175,30	35,57	1708,58

Iskaz proširenja izdvojenih građevinskih područja izvan naselja:

- U naselju Donja Jelenska formirana je nova zona gospodarske namjene površine 3,65 ha
- U naselju Osekovo od dijela nekadašnjeg građevinskog područja naselja formirana je jedinstvena zona eko-kampa i prijamnog centra u PP Lonjsko polje ukupne površine 3,92 ha.

3. OBRAZLOŽENJE IZMJENA U GRAFIČKOM DIJELU PLANA

Ovim izmjenama i dopunama mijenjaju se sljedeći prikazi grafičkoga dijela plana:

List 2. Korištenje i namjena prostora	mj.1:25.000
List 3.1. Promet	mj.1:25.000
List 4.b Uvjeti korištenja i zaštite prostora	mj.1:25.000
Listovi 5.1. - 5.16. Građevinska područja naselja	mj.1:5.000

LIST 2. KORIŠTENJE I NAMJENA POVRŠINA

- Korekcije građevinskih područja sukladno prihvaćenim zahtjevima
- Korekcija načina prikaza građevinskih područja (izgrađeni i neizgrađeni dio)
- Brisana je lokacija za transfer-stanicu u sustavu gospodarenja otpadom
- Dodane su lokacije za reciklažna dvorišta
- Dodana je nova namjena T7 (prijamni centar u PP Lonjsko polje u naselju Osekovo)
- Korigirane su granice eksploatacijskih polja sukladno primljenim podacima od INA d.d.

LIST 3.1. PROMET

- Ucrtana je alternativna trasa (trasa u istraživanju) planirane brze ceste Popovača - Sisak

LIST 4.B UVJETI KORIŠTENJA I ZAŠTITE PROSTORA

- Korigirane su granice obvezne izrade UPU-a
- Dodana je granica vodozaštite crpilišta Osekovo

LISTOVI 5.1. – 5.16. GRAĐEVINSKA PODRUČJA NASELJA

- Analizirana je postojeća izgrađenost, prikazana su izgrađena područja naselja
- Prikazana su neizgrađena građevinska područja naselja
- Prikazana su neizgrađena neuređena građevinska područja naselja
- Korekcije građevinskih područja sukladno prihvaćenim zahtjevima
- Korekcije građevinskih područja sukladno stanju izgrađenosti u RP Moslavačka gora – evidentiranje postojeće izgradnje
- Dodana je nova namjena M3
- U naselju Donja Jelenska formirana je nova zona gospodarske namjene površine 3,65 ha
- U naselju Osekovo od dijela nekadašnjeg građevinskog područja naselja formirana je jedinstvena zona eko-kampa i prijamnog centra u PP Lonjsko polje ukupne površine 3,92 ha.

4. OBRAZLOŽENJE IZMJENA U TEKSTUALNOM DIJELU (ODREDBAMA ZA PROVOĐENJE) PLANA

cijeli plan	- izmjena izraza „Općina Popovača“ u „Grad Popovača“, sukladno promjeni statusa jedinice lokalne samouprave
članak 9	- dodan pojam izdvojenog građevinskog područja izvan naselja - korigirane odredbe u dijelu turističke namjene, dodana namjena T7 (prijamni centar u PP Lonjsko polje)
članak 12	- dodana namjena T7 (prijamni centar u PP Lonjsko polje) - definirani izdvojeni dijelovi građevinskog područja naselja namjene M3 kao odvojeni dijelovi postojećega građevinskog područja naselja nastali djelovanjem tradicijskih, prostornih i funkcionalnih utjecaja u kojima se uglavnom nalaze zatečene strukture disperzne stambene i mješovite izgradnje građevina namijenjenih stanovanju i poljoprivredi.
članak 13	- tehnička korekcija
članak 14	- tehnička korekcija
članak 15	- tehnička korekcija
članak 16a	- dodan članak s uvjetima za izgradnju u izdvojenim dijelovima građevinskog područja naselja namjene M3
članak 17	- tehnička korekcija
članak 23	- tehnička korekcija
članak 25	- tehnička korekcija
članak 27	- tehnička korekcija
članak 38	- redefiniran popis u dijelu turističke namjene - dodana namjena T7 (prijamni centar u PP Lonjsko polje)
članak 40	- dodana zona gospodarske namjene u naselju Donja Jelenska
članak 42	- definirana jedinstvena zona eko-kampa Osekovo (oznaka T3) – maksimalnog kapaciteta do 100 kamp mjesta i prijamnog centra u Park prirode Lonjsko polje u naselju Osekovo (oznaka T7),
članak 46	- terminološka promjena sukladno zakonskim propisima (pojam „vinogradarske i voćarske kućice“ umjesto pojma „klijeti“)
članak 47	- promjena izraza „klijet“ - dodano ograničenje stambene namjene u vinogradarskim i voćarskim kućicama
članak 52a	- dodana mogućnost izgradnje vidikovaca, promatračnica i odmorišta u PP Lonjsko polje i RP Moslavačka gora
članak 58	- tehnička korekcija
članak 61	- dodani uvjeti za oblikovanje u turističkim zonama
članak 61a	- tehnička korekcija (uvjeti za prijamni centar navedeni su u sljedećem članku)
članak 61b	- razrađeni uvjeti za zonu eko-kampa i prijamnog centra u naselju Osekovo
članak 74a	- omogućena gradnja pristaništa na plovnim kanalima unutar PP Lonjsko polje
članak 80	- tehnička korekcija prema zahtjevu HEP-a
članak 83	- tehnička korekcija popisa plinovoda

članci 93-93c	- korekcija odredbi u dijelu gospodarenja otpadom – usklađenje sa zakonskim propisima
članak 96a	- tehnička korekcija kako bi se odredbe vodozaštite odnosile (pored postojećeg crpilišta Ravnik) i na crpilište Osekovo za koje su određene zone vodozaštite
članak 100, 101	- korekcija popisa planova i obveze izrade UPU-a
članak 101a	- dodane smjernice za izradu UPU-a
članak 102	- tehnička korekcija

