


LEGENDA

RAZVOJ I UREĐENJE POVRŠINA NASELJA


izgrađeno/neizgrađeno



GRAĐEVINSKO PODRUČJE NASELJA

RAZVOJ I UREĐENJE POVRŠINA IZVAN NASELJA

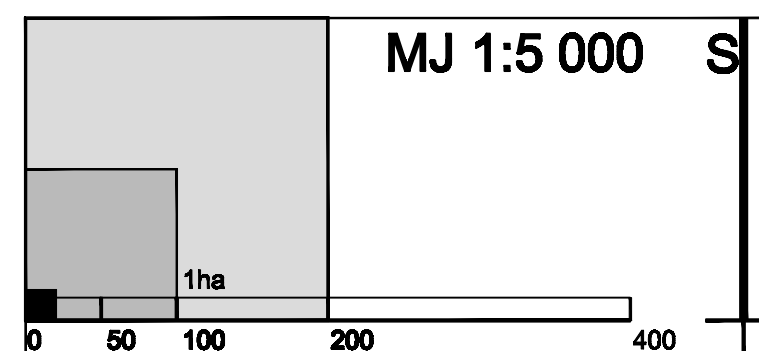
izgrađeno/neizgrađeno



GOSPODARSKA NAMJENA-PROIZVODNA



GROBLJE



GRAD SISAK

PROSTORNI PLAN UREĐENJA (pročišćeni elaborat)

4.14. GRAĐEVINSKO PODRUČJE NASELJA LETOVANCI

Županija:	SISAČKO-MOSLAVAČKA	
Grad:	SISAK	
Naziv prostornog plana:	PROSTORNI PLAN UREĐENJA GRADA SISKA (pročišćeni elaborat)	
Naziv kartografskog prikaza:	GRAĐEVINSKO PODRUČJE NASELJA LETOVANCI	
Broj kartografskog prikaza	4.14.	Mjerilo kartografskog prikaza 1 : 5000
Odluka o izradi Plana: Službene novine Sisačko-moslavačke županije br. 6/09	Odluka o donošenju Plana: Službene novine Sisačko-moslavačke županije br. 6/13	
Pečat upravnog tijela:	M.P.	Odgovorna osoba: Domagoj Vuković, dipl. ing. arh
Pravna osoba koja je izradila plan:	ARHEO d.o.o. Tomislavova 11, Zagreb	
Pečat pravne osobe koja je izradila plan:	M.P.	Direktor : Aron Varga dipl.ing.arh.
Stručni tim u izradi plana: Aron Varga, dipl.ing.arh. - ovlašten arhitekt Mario Pezelj, dipl.ing.arh. - ovlašten arhitekt urbanist Vera Varga, dipl. biolog Veena Pezelj, dipl. sociolog Damir Betareto, dipl. iur	Jelena Luketa, dipl.ing.arh. Ana Staničić, dipl.ing.arh. Jure Marković, dipl.ing.arh. Antonio Baković, dipl.ing.građ. - ovlašten inženjer Patrik Filaković, dipl.ing.prom.	
Odgovorni voditelj izrade plana:	Aron Varga, dipl.ing.arh.	
Pečat gradskog vijeća:	M.P.	Predsjednik gradskog vijeća: Veljko Novak, v.r.
Istovjetnost prostornog plana s izvornikom ovjerava:	Pečat nadležnog tijela: M.P.	