


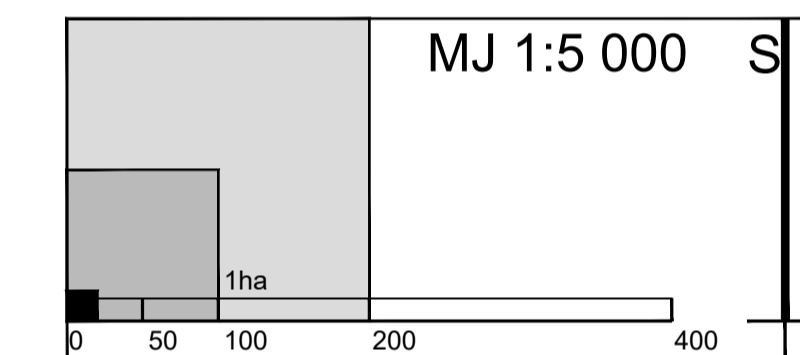


LEGENDA

- RAZVOJ I UREĐENJE POVRŠINA NASELJA
- izgrađeno/neizgrađeno
-  GRADEVINSKO PODRUČJE NASELJA
- RAZVOJ I UREĐENJE POVRŠINA IZVAN NASELJA
- izgrađeno/neizgrađeno
-  GOSPODARSKA NAMJENA-PROIZVODNA
-  GROBLJE



GRAD SISAK

**PROSTORNI PLAN UREĐENJA
(pročišćeni elaborat)**

**4.24. GRADEVINSKO PODRUČJE NASELJA
PRELOŠČICA**

Županija:	SISAČKO-MOSLAVAČKA	
Grad:	SISAK	
Naziv prostornog plana:	PROSTORNI PLAN UREĐENJA GRADA SISKA (pročišćeni elaborat)	
Naziv kartografskog prikaza:	GRADEVINSKO PODRUČJE NASELJA PRELOŠČICA	
Broj kartografskog prikaza:	4.24.	Mjerilo kartografskog prikaza: 1 : 5000
Odluka o izradi Plana: Službene novine Sisačko-moslavačke županije br. 6/09	Odluka o donošenju Plana: Službene novine Sisačko-moslavačke županije br. 6/13	
Pečat upravnog tijela:	M.P.	Odgovorna osoba: Domagoj Vuković, dipl. ing. arh
Pravna osoba koja je izradila plan:	ARHEO d.o.o. Tomislavova 11, Zagreb	
Pečat pravne osobe koja je izradila plan:	M.P.	Direktor : Aron Varga dipl.ing.arh.
Stručni tim u izradi plana: Aron Varga, dipl.ing.arh. - ovlaštani arhitekt Mario Pezelj, dipl.ing.arh. - ovlaštani arhitekt urbanist Vera Varga, dipl. biolog Vesna Pezelj, dipl. sociolog Damir Batareljo, dipl. iur	Jelena Luketa, dipl.ing.arh. Ana Staničić, dipl.ing.arh. Jura Marković, dipl.ing.arh. Antonio Baković, dipl.ing.grad. - ovlaštani inženjer Patrik Filaković, dipl.ing.prom.	
Odgovorni voditelj izrade plana:	Aron Varga, dipl.ing.arh.	
Pečat gradskog vijeća:	M.P.	Predsjednik gradskog vijeća: Veljko Novak, vr.
Istovjetnost prostornog plana s izvornikom ovjerava:	Pečat nadležnog tijela: M.P.	