




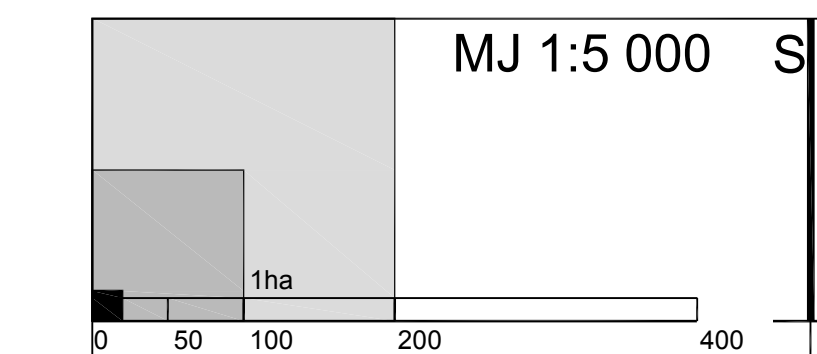
LEGENDA

RAZVOJ I UREĐENJE POVRŠINA NASELJA

izgrađeno/neizgrađeno
 GRAĐEVINSKO PODRUČJE NASELJA

RAZVOJ I UREĐENJE POVRŠINA IZVAN NASELJA

izgrađeno/neizgrađeno
 GOSPODARSKA NAMJENA-PROIZVODNA
 GROBLJE



GRAD SISAK
PROSTORNI PLAN UREĐENJA
 (pročišćeni elaborat)
4.2. GRAĐEVINSKO PODRUČJE NASELJA
BUDAŠEVO

Županija:	SISAČKO-MOSLAVAČKA	
Grad:	SISAK	
Naziv prostornog plana:	PROSTORNI PLAN UREĐENJA GRADA SISKA (pročišćeni elaborat)	
Naziv kartografskog prikaza:	GRAĐEVINSKO PODRUČJE NASELJA BUDAŠEVO	
Broj kartografskog prikaza	4.2.	Mjerilo kartografskog prikaza 1 : 5000
Odluka o izradi Plana: Službene novine Sisačko-moslavačke županije br. 6/09	Odluka o donošenju Plana: Službene novine Sisačko-moslavačke županije br. 6/13	
Pečat upravnog tijela:	M.P.	Odgovorna osoba: Domagoj Vuković, dipl. Ing. arh
Pravna osoba koja je izradila plan:	ARHEO d.o.o. Tomislavova 11, Zagreb	
Pečat pravne osobe koja je izradila plan:	M.P.	Direktor : Aron Varga dipl.Ing.arh.
Stručni tim u izradi plana: Aron Varga, dipl.Ing.arh. - ovlašten arhitekt Mario Pezelj, dipl.Ing.arh. - ovlašten arhitekt urbanist Vera Varga, dipl. biolog Vesna Pezelj, dipl. sociolog Damir Batarelo, dipl. Iur	Jelena Luketa, dipl.Ing.arh. Ana Staničić, dipl.Ing.arh. Jure Marković, dipl.Ing.arh. Antonio Baković, dipl.Ing.grad. - ovlašten inženjer Patrik Flaković, dipl.Ing.prom.	
Odgovorni voditelj izrade plana:	Aron Varga, dipl.Ing.arh.	
Pečat gradskog vijeća:	M.P.	Predsjednik gradskog vijeća: Veljko Novak, v.r.
Istovjetnost prostornog plana s izvornikom ovjerava:	M.P.	Pečat nadležnog tijela: M.P.