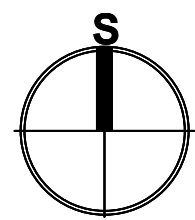
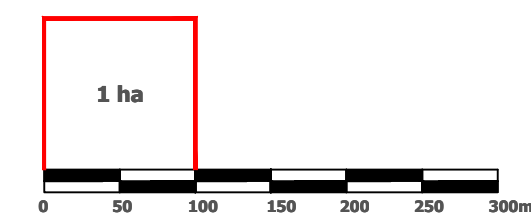


II. IZMJENE I DOPUNE PROSTORNOG PLANA UREĐENJA OPĆINE DONJI KUKURUZARI

4.12.2. GRAĐEVINSKO PODRUČJE NASELJA LOVČA

GRAĐEVINSKA PODRUČJA NASELJA - LEGENDA



Mjerilo kartografskog prikaza: 1 : 5 000


- GRANICA ŽUPANIJE
- GRANICA OPĆINE
- GRANICA NASELJA
- GRANICA KATASTRA

- GRANICA GRAĐEVINSKO PODRUČJE
- IZGRAĐENO GRAĐEVINSKO PODRUČJE
- GROBLJA

SISAČKO - MOSLAVAČKA ŽUPANIJA

OPĆINA DONJI KUKURUZARI

II. IZMJENE I DOPUNE PROSTORNOG PLANA UREĐENJA OPĆINE DONJI KUKURUZARI

Naziv kartografskog prikaza: GRAĐEVINSKO PODRUČJE NASELJA LOVČA	
Broj kartografskog prikaza: 4.12.2.	Mjerilo kartografskog prikaza: 1 : 5000
Osnova za izradu plana: Odluka o izradi II. ID PPUO Donji Kukuruzari objavljena u "Službenom vjesniku" br. 67/20.	Odluka o II. izmjenama i dopunama Odluke o donošenju PPUO Donji Kukuruzari: "Službeni vjesnik" br. 72/22.
Javna rasprava objava: "Večernji list" od 19.5.2022.	Javni uvid održan od 23.5.2022. do 31.5.2022.
Pečat tijela odgovornog za provođenje javne rasprave:	Odgovorna osoba za provođenje javne rasprave: Općinska načelnica: Lucija Matković
Izrađivač Plana:	 ZAVOD ZA PROSTORNO UREĐENJE SISAČKO - MOSLAVAČKE ŽUPANIJE
Pečat pravne osobe/tijela koje je izradilo Plan:	Odgovorna osoba: Ravnatelj: Domagoj Orlić, dipl. ing. prom.
Odgovorni voditelj izrade Plana:	Valentina Šerbec, dip.ing.arh. univ.spec.arch., ovlaštena arhitektica urbanistica
Stručni tim u izradi Plana: Margita Malnar, dipl.ing.arh. Ivan Talijan, dipl.ing.prom. Domagoj Orlić, dipl. ing. prom.	Valentina Šerbec, dipl.ing.arh. univ.spec.arch. Goran Šalić, mag.geog. univ.spec.arch. Darko Bohatka, dipl.ing.agr. Valentina Sučić, mag.ing.traff. univ.spec.arch.
Stručna suradnja: Branka Šimanović, dipl.iur.	
Pečat Općinskog vijeća:	Predsjednik Općinskog vijeća: Stipo Šapina
Istovjetnost Plana s izvornikom ovjerava:	Pečat nadležnog tijela: