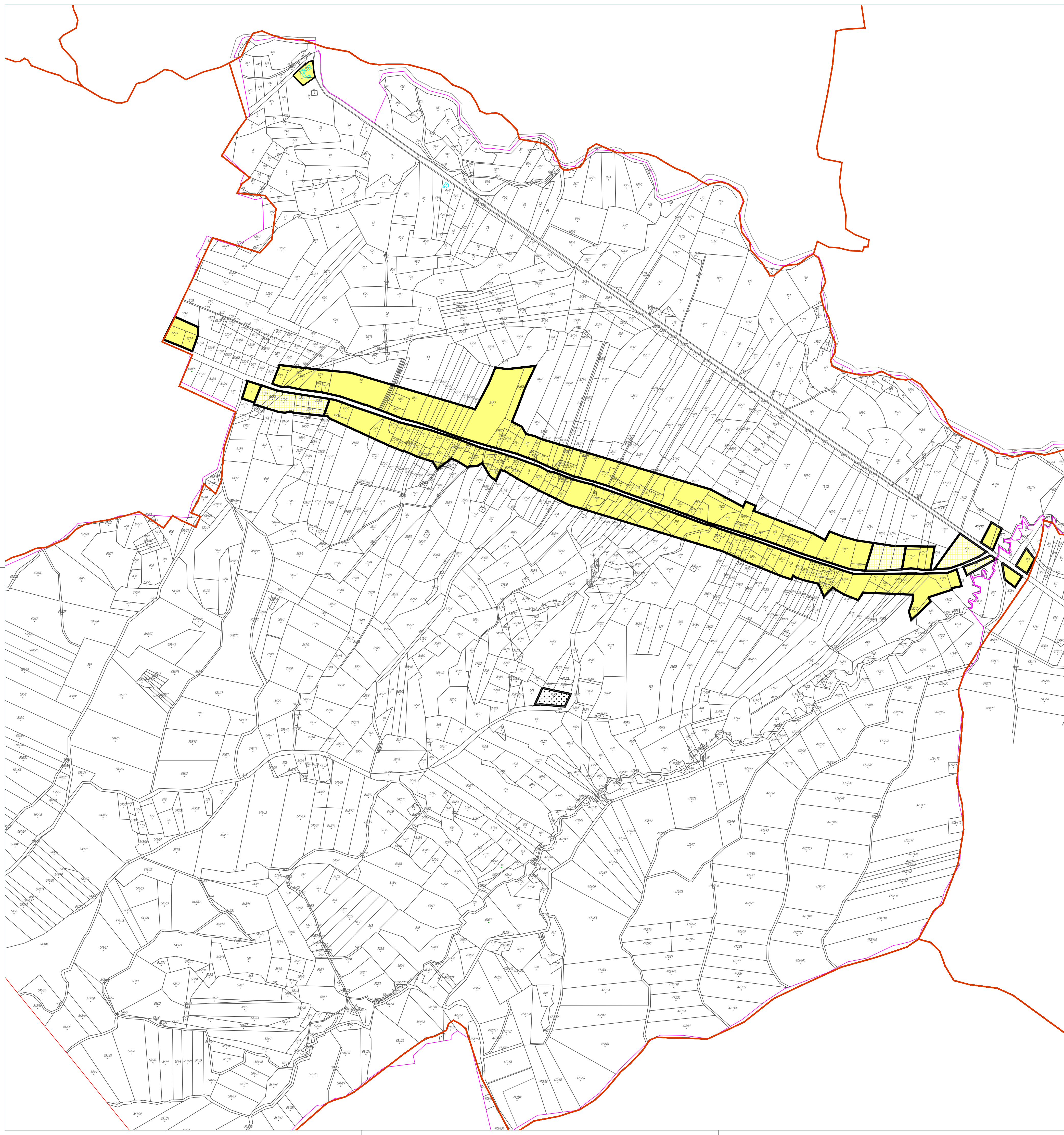
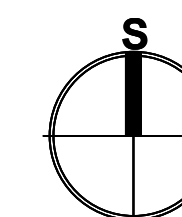
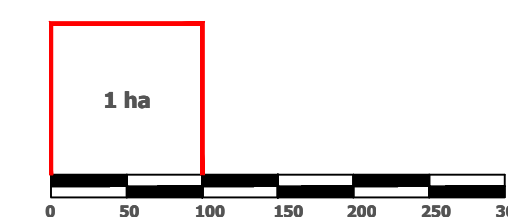


**II. IZMJENE I DOPUNE PROSTORNOG PLANA  
UREĐENJA OPĆINE DONJI KUKURUZARI**

**4.14. GRAĐEVINSKO PODRUČJE NASELJA  
PREVRŠAC**



**GRAĐEVINSKA PODRUČJA NASELJA - LEGENDA**



Mjerilo kartografskog prikaza: **1 : 5 000**

- GRANICA ŽUPANIJE
- GRANICA OPĆINE
- GRANICA NASELJA
- GRANICA KATASTRA

- GRANICA GRAĐEVINSKO PODRUČJE
- IZGRADENO GRAĐEVINSKO PODRUČJE
- NEIZGRADENO GRAĐEVINSKO PODRUČJE
- GROBLJA

**SISAČKO - MOSLAVAČKA ŽUPANIJA**

**OPĆINA DONJI KUKURUZARI**

**II. IZMJENE I DOPUNE PROSTORNOG PLANA UREĐENJA  
OPĆINE DONJI KUKURUZARI**

Naziv kartografskog prikaza: **GRAĐEVINSKO PODRUČJE NASELJA PREVRŠAC**

Broj kartografskog prikaza: **4.14.** Mjerilo kartografskog prikaza: **1 : 5000**

Osnova za izradu plana: Odluka o izradi II. ID PPUO Donji Kukuruzari objavljena u "Službenom vjesniku" br. 72/22.  
Odluka o II. izmjenama i dopunama Odluke o donošenju PPUO Donji Kukuruzari: "Službeni vjesnik" br. 72/22.

Javna rasprava objava: "Većernji list" od 19.5.2022. Javni uvid održan od 23.5.2022. do 31.5.2022.

Pečat tijela odgovornog za provođenje javne rasprave:

Odgovorna osoba za provođenje javne rasprave:

Općinska načelnica: Lucija Matković

Izrađivač Plana:



**ZAVOD ZA PROSTORNO UREĐENJE SISAČKO - MOSLAVAČKE ŽUPANIJE**

Pečat pravne osobe/tijela koje je izradio Plan:

Odgovorna osoba:

Ravnatelj: Domagoj Orlić, dipl. ing. prom.

Odgovorni voditelj izrade Plana:

Valentina Šerbec, dipl.ing.arh. univ.spec.arch., ovlaštena arhitektica urbanistica  
Stručni tim u izradi Plana: Margita Malnar, dipl.ing.arh. Valentina Šerbec, dipl.ing.arh. univ.spec.arch.  
Ivan Talijan, dipl.ing.prom. Goran Šalić, mag.geog. univ.spec.arch.  
Domagoj Orlić, dipl.ing.prom. Darko Bohatka, dipl.ing.agr.  
Valentina Sučić, mag.ing.traff. univ.spec.arch.

Pečat Općinskog vijeća:

Predsjednik Općinskog vijeća:

Stipo Šapina

Istovjetnost Plana s izvornikom overjava:

Pečat nadležnog tijela: