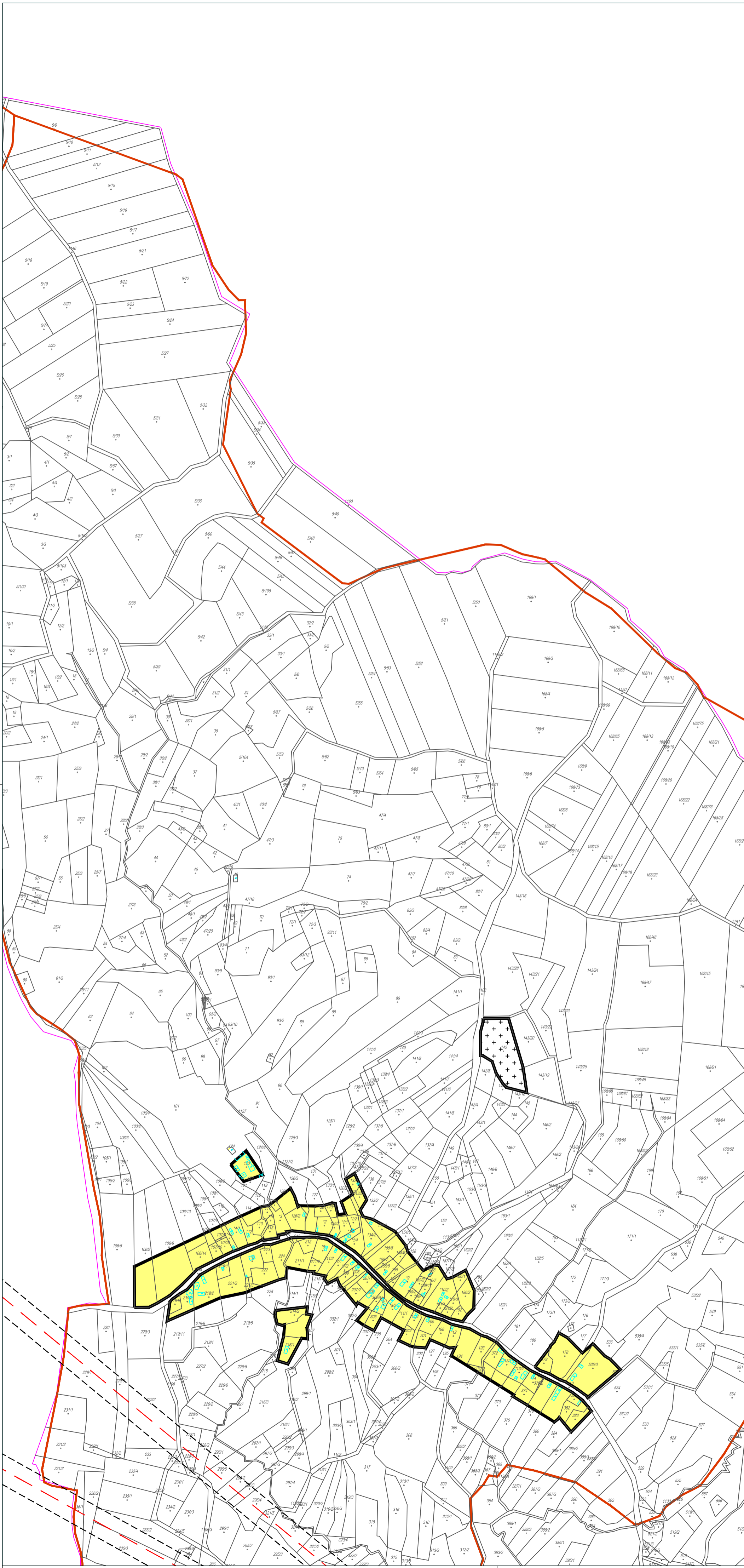
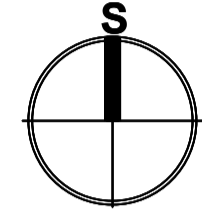
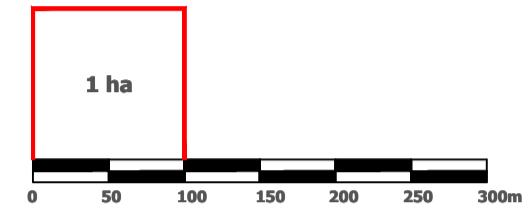


II. IZMJENE I DOPUNE PROSTORNOG PLANA
UREĐENJA OPĆINE DONJI KUKURUZARI

4.6. GRAĐEVINSKO PODRUČJE NASELJA
GORNJI BJELOVAC



GRAĐEVINSKA PODRUČJA NASELJA - LEGENDA



Mjerilo kartografskog prikaza: 1 : 5 000

- GRANICA ŽUPANIJE
- GRANICA OPĆINE
- GRANICA NASELJA
- GRANICA KATASTRA

- GRANICA GRAĐEVINSKO PODRUČJE
- IZGRAĐENO GRAĐEVINSKO PODRUČJE
- GROBLJA
- OS INFRASTRUKTURNOG KORIDORA/TRASE

SISAČKO - MOSLAVAČKA ŽUPANIJA

OPĆINA DONJI KUKURUZARI

II. IZMJENE I DOPUNE PROSTORNOG PLANA UREĐENJA
OPĆINE DONJI KUKURUZARI

Naziv kartografskog prikaza: **GRAĐEVINSKO PODRUČJE NASELJA GORNJI BJELOVAC**

Broj kartografskog prikaza: **4.6.** Mjerilo kartografskog prikaza: **1 : 5000**

Osnova za izradu plana: Odluka o izradi II. ID PPUO Donji Kukuruzari objavljena u "Službenom vjesniku" br. 67/20. Odluka o II. izmjenama i dopunama Odluke o donošenju PPUO Donji Kukuruzari: "Službeni vjesnik" br. 72/22.

Javna rasprava objava: "Većernji list" od 19.5.2022. Javni uvid održan od 23.5.2022. do 31.5.2022.

Pečat tijela odgovornog za provođenje javne rasprave: Odgovorna osoba za provođenje javne rasprave:
Općinska načelnica: Lucija Matković

Izrađivač Plana: 
ZAVOD ZA PROSTORNO UREĐENJE SISAČKO - MOSLAVAČKE ŽUPANIJE

Pečat pravne osobe/tijela koje je izradilo Plan: Odgovorna osoba:
Ravnatelj: Domagoj Orić, dipl. ing. prom.

Odgovorni voditelj izrade Plana: **Valentina Šerbec, dip.ing.arh. univ.spec.arch., ovlaštena arhitektica urbanistica**
Stručni tim u izradi Plana: Margita Malnar, dipl.ing.arh. Valentina Šerbec, dipl.ing.arh. univ.spec.arch.
Ivan Talijan, dipl.ing.prom. Goran Šalić, mag.geog. univ.spec.arch.
Domagoj Orić, dipl.ing.prom. Darko Bohalča, dipl.ing.agr.
Valentina Sučić, mag.ing.traff. univ.spec.arch.

Stručna suradnja: Branka Šimanović, dipl.iur. Pečat Općinskog vijeća: Predsjednik Općinskog vijeća:
Stipo Šapina

Istovjetnost Plana s izvornikom ovjerava: Pečat nadležnog tijela: