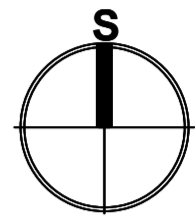
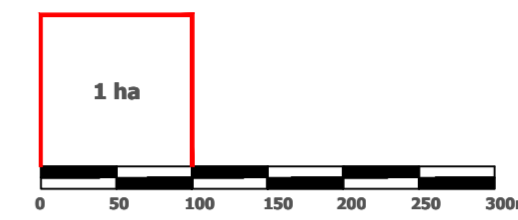


II. IZMJENE I DOPUNE PROSTORNOG PLANA UREĐENJA OPĆINE DONJI KUKURUZARI

4.9. GRAĐEVINSKO PODRUČJE NASELJA KNEZOVLJANI

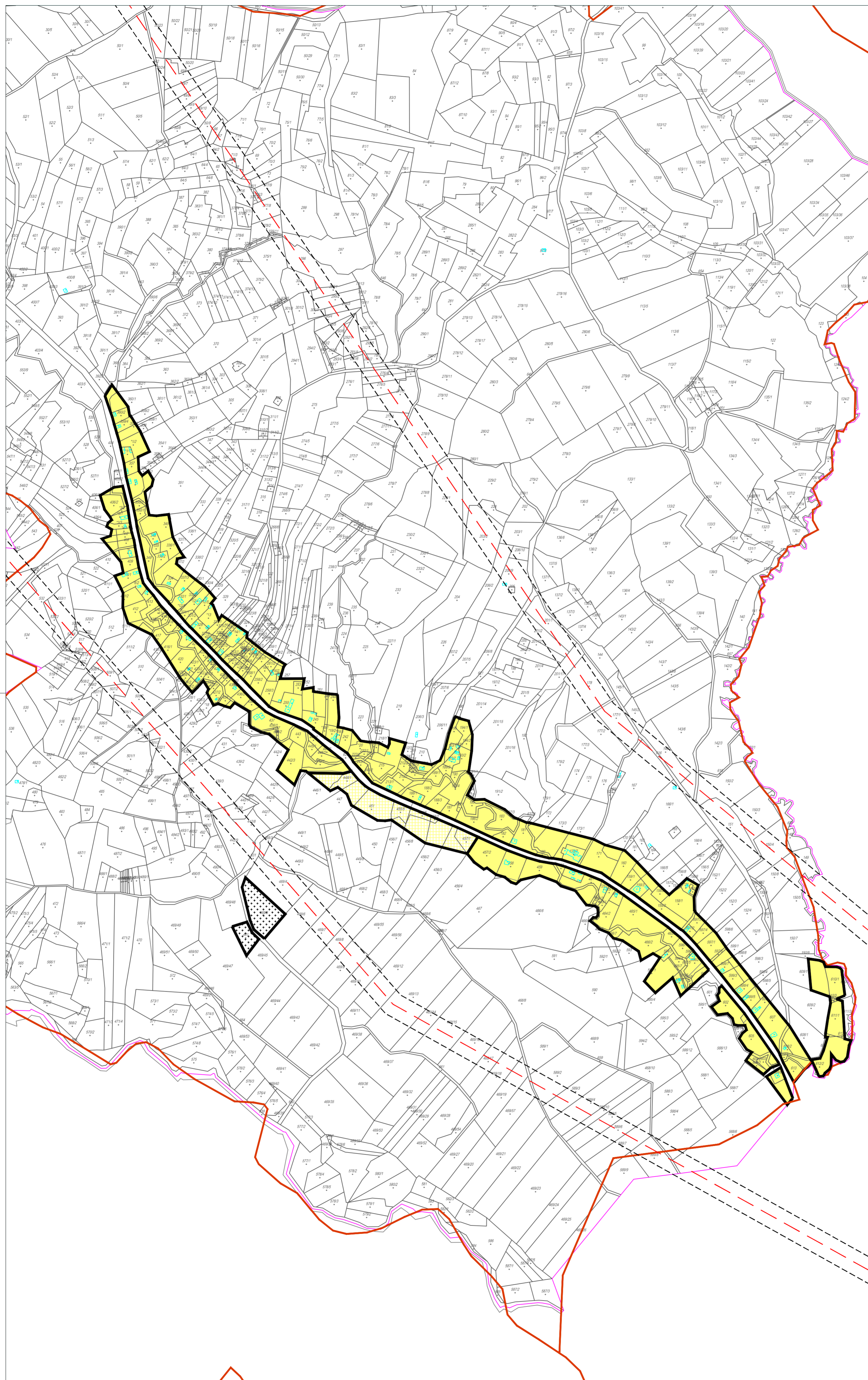
GRAĐEVINSKA PODRUČJA NASELJA - LEGENDA



Mjerilo kartografskog prikaza: 1 : 5 000

- GRANICA ŽUPANIJE
- GRANICA OPĆINE
- GRANICA NASELJA
- GRANICA KATASTRA

- GRANICA GRAĐEVINSKO PODRUČJE
- IZGRAĐENO GRAĐEVINSKO PODRUČJE
- NEIZGRAĐENO GRAĐEVINSKO PODRUČJE
- GROBLJA
- OS INFRASTRUKTURNOG KORIDORA/TRASE



SISAČKO - MOSLAVAČKA ŽUPANIJA

OPĆINA DONJI KUKURUZARI

II. IZMJENE I DOPUNE PROSTORNOG PLANA UREĐENJA
OPĆINE DONJI KUKURUZARI

Naziv kartografskog prikaza: **GRAĐEVINSKO PODRUČJE NASELJA KNEZOVLJANI**

Broj kartografskog prikaza: **4.9.** Mjerilo kartografskog prikaza: **1 : 5000**

Osnova za izradu plana: Odluka o izradi II. ID PPUO Donji Kukuruzari objavljena u "Službenom vjesniku" br. 67/20. Odluka o II. izmjenama i dopunama Odluke o donošenju PPUO Donji Kukuruzari: "Službeni vjesnik" br.72/22.

Javna rasprava objava: "Večernji list" od 19.5.2022. Javni uvid održan od 23.5.2022. do 31.5.2022.

Pečat tijela odgovornog za provođenje javne rasprave:
Odgovorna osoba za provođenje javne rasprave:
.....
Općinska načelnica: Lucija Matković

Izrađivač Plana: **ZAVOD ZA PROSTORNO UREĐENJE SISAČKO - MOSLAVAČKE ŽUPANIJE**

Pečat pravne osobe/tijela koje je izradilo Plan:
Odgovorna osoba:
.....
Ravnatelj: Domagoj Orlić, dipl. ing. prom.

Odgovorni voditelj izrade Plana:
Valentina Šerbec, dip.ing.arh. univ.spec.arch., ovlaštena arhitektica urbanistica
Stručni tim u izradi Plana: Margita Malnar, dipl.ing.arh. Valentina Šerbec, dipl.ing.arh. univ.spec.arch. Ivan Talijan, dipl.ing.prom. Goran Šalić, mag.geog. univ.spec.arch. Domagoj Orlić, dipl. ing. prom. Darko Bohatka, dipl.ing.agr. Branka Šimanović, dipl.iur. Valentina Sučić, mag.ing.traff. univ.spec.arch.

Pečat Općinskog vijeća:
Predsjednik Općinskog vijeća:
.....
Stipo Šapina

Istovjetnost Plana s izvornikom ovjerava:
Pečat nadležnog tijela:
.....