



REPUBLIKA HRVATSKA
ŽUPANIJA SISAČKO-MOSLAVAČKA
OPĆINA POPOVAČA

V. IZMJENE I DOPUNE PROSTORNOG PLANA UREĐENJA OPĆINE POPOVAČA



KNJIGA 2

POPOVAČA - ZAGREB, 2012.

APE

d.o.o. za arhitekturu, planiranje i ostale poslovne djelatnosti,

ZAGREB

Županija:	SISAČKO-MOSLAVAČKA	
Općina:	OPĆINA POPOVAČA	
Naziv prostornog plana:	V. IZMJENE I DOPUNE PROSTORNOG PLANA UREĐENJA OPĆINE POPOVAČA	
Odluka o izradi plana (službeno glasilo): Službene novine Općine Popovača 5/11.	Odluka predstavničkog tijela o donošenju plana (službeno glasilo): Službene novine Općine Popovača 5/12	
Javna rasprava (datum objave): 12. ožujka 2012.	Javni uvid održan: 29. ožujka – 13. travnja 2012.	
Pečat tijela odgovornog za provođenje javne rasprave: M.P.	Odgovorna osoba za provođenje javne rasprave: _____ Ivan Čarapar, ing.građ.	
Suglasnosti i mišljenja na plan: Mišljenje JU Zavod za prostorno uređenje Sisačko-moslavačke županije (Klasa: 023-01/12-01/01, Urbroj: 2176-120-12-25) od 21. kolovoza 2012. Suglasnost Županice Sisačko-moslavačke županije (Klasa: 350-02/12-04/05, Urbroj: 2176/01-02-12-02) od 29. kolovoza 2012.		
Pravna osoba koja je izradila plan: APE d.o.o. za arhitekturu, planiranje i ostale poslovne djelatnosti, Zagreb		
Pečat pravne osobe koja je izradila plan: M.P.	Odgovorna osoba: _____ Sandra Jakopec, dipl.ing.arh.	
Odgovorni voditelj izrade nacrtu prijedloga plana: Nikša Božić, dipl.ing.arh. Kordinator izrade od strane Naručitelja: Ivan Čarapar, ing.građ.		
Stručni tim u izradi plana: Mirela Ćordaš, dipl.ing.arh. Sandra Jakopec, dipl.ing.arh. Ivana Pancirov, dipl.ing.arh. Ester Gobac – Trninić, dipl.ing.biol. Loredana Franković, dipl.ing.građ. Ivan Zupanc, demograf Julika Bjelobaba, dipl.iur.		
Pečat predstavničkog tijela: MP.	Predsjednik predstavničkog tijela: _____ Ivan Pasanec	
Istovjetnost ovog prostornog plana s izvornikom ovjerava: _____	Pečat nadležnog tijela: MP.	

I. KNJIGA 1

I.0. Opći podaci o stručnom izrađivaču plana i odgovornom voditelju izrade

I.1. TEKSTUALNI DIO (Odredbe za provođenje)

I.2. GRAFIČKI DIO

- | | | |
|------|---|-------------|
| 1. | Teritorijalno - politički ustroj, administrativna sjedišta i sustav naselja i razvrstaj državnih cesta (izmjene i dopune) | mj.1:25.000 |
| 2. | Korištenje i namjena prostora (izmjene i dopune) | mj.1:25.000 |
| 3. | Infrastrukturni sustavi i mreže (izmjene i dopune) | mj.1:25.000 |
| 3.1. | Promet | mj.1:25.000 |
| 3.2. | Pošta i telekomunikacije | mj.1:25.000 |
| 3.3. | Proizvodnja i cijevni transport plina i nafte | mj.1:25.000 |
| 3.4. | Elektroenergetika | mj.1:25.000 |
| 3.5. | Vodoopskrba | mj.1:25.000 |
| 3.6. | Odvodnja | mj.1:25.000 |
| 4.A. | Uvjeti korištenja i zaštite prostora (izmjene i dopune) | mj.1:25.000 |
| 4.B. | Uvjeti korištenja i zaštite prostora (izmjene i dopune) | mj.1:25.000 |
| 5. | Građevinska područja naselja (izmjene i dopune)
listovi 5.1. – 5.16. | mj.1:5.000 |

II. KNJIGA 2

II. OBVEZNI PRILOZI

- | | |
|-------|--|
| II.1. | Obrazloženje plana |
| II.2. | Stručne podloge na kojima se temelje prostorno planska rješenja |
| II.3. | Popis propisa koji su poštivani u izradi Plana |
| II.4. | Zahtjevi iz članka 79. Zakona o prostornom uređenju i gradnji (NN 76/07 i 38/09) |
| II.5. | Izješće o prethodnoj raspravi |
| II.6. | Izješće o javnoj raspravi |
| II.7. | Mišljenja iz članka 94. Zakona o prostornom uređenju i gradnji |
| II.8. | Evidencija postupka izrade i donošenja Plana |
| II.9. | Sažetak za javnost |

OPĆINA POPOVAČA
V. IZMJENE I DOPUNE
PROSTORNOG PLANA UREĐENJA
OPĆINE POPOVAČA

II.

OBVEZNI PRILOZI

II.1.

OBRAZLOŽENJE PLANA

1. POLAZIŠTA

1.1. RAZLOZI ZA IZRADU V. IZMJENA I DOPUNA PPUO POPOVAČA

Prostorni plan uređenja Općine Popovača izrađen je 2002. godine, i od tada su izrađene četiri izmjene i dopune Plana: 2003., 2004., 2006. i 2009. godine. Razlozi zbog kojih se pristupilo izradi V. Izmjena i dopuna Prostornog plana uređenja Općine Popovača (PPUO Popovača) navedeni su u *Odluci o izradi V. Izmjena i dopuna Prostornog plana Općine Popovača* koja je usvojena na 24. sjednici Općinskog vijeća Općine Popovača održanoj 10. lipnja 2011. godine. Navedena odluka objavljena je u Službenim novinama Općine Popovača broj 5/11.

U Odluci su navedeni sljedeći razlozi za izradu izmjena i dopuna:

- redefiniranje odredbi za provođenje Plana (odredbe za društvene građevine),
- redefiniranje odredbi za izradu detaljnih planova uređenja (izrada novog DPU-a),
- usklađenje Plana s Prostornim planom Parka prirode Lonjsko polje (NN 37/10),
- usklađenje Plana s odredbama Odluke o zaštiti izvorišta "Crpilište Ravnik" (Sl. novine Općine Popovača 10/10),
- usklađenje Plana s Prostornim planom Sisačko-moslavačke županije (Sl. glasnik Sisačko-moslavačke županije broj 4/01, 12/10),
- definiranje uvjeta za građenje (ili legalizacija postojećih) građevina za potrebe seoskog turizma – ribnjaka,
- legalizacija postojećih građevina,
- proširenje gospodarsko-poslovne zone Mišićka,
- drugi manji zahvati i korekcije Plana prema pojedinačnim zahtjevima građana.

1.2. OBUHVAT IZMJENA I DOPUNA PPUO POPOVAČA

Granica obuhvata Izmjena i dopuna PPUO Popovača sukladna je granicama postojećeg PPUO Popovača. Sve izmjene u grafičkom dijelu plana označene su na grafičkim prilogima plana ili su obrazložene u tekstualnom obrazloženju.

Izmjene u tekstualnom dijelu plana (Odredbe za provođenje) odnose se na cijeli obuhvat PPUO Popovača.

1.3. OCJENA STANJA U OBUHVATU IZMJENA I DOPUNA PPUO POPOVAČA

Temeljni plan prostornog uređenja na području Općine Popovača je Prostorni plan uređenja Općine Popovača (Službene novine Općine Popovača 6/02, 7/03, 7/04, 8/06, 6/09) koji utvrđuje programske i prostorne postavke razvoja Općine Popovača.

U razdoblju od zadnjih izmjena i dopuna PPUO Popovača došlo je do izmjena plana višeg reda – Prostornog plana Sisačko-moslavačke županije (Sl. glasnik Sisačko-moslavačke županije broj 12/10) pa je ovim izmjenama potrebno izvršiti usklađenje PPUO Popovača sa županijskim prostornim planom.

U istom razdoblju usvojen je i Prostorni plan Parka prirode Lonjsko polje (NN 37/10), koji zahvaća južne dijelove područja Općine Popovača te je PPUO Popovača potrebno uskladiti i s ovim Planom.

Uredbom Vlade Republike Hrvatske (NN 68/11) proglašen je Regionalni park „Moslavačka gora“, kao drugi regionalni park u Republici Hrvatskoj (prvi je Regionalni park „Mura–Drava“). Ovaj regionalni park obuhvaća sjeverni dio Općine Popovača te je u PPUO Popovača potrebno unijeti potrebna usklađenja.

Općina Popovača pribavila je nove – digitalne katastarske podloge za cijelo područje Općine te je odlučeno da se iste koriste za prikaz građevinskih područja plana u mjerilu 1:5000 što će doprinijeti lakšoj provedbi Plana.

Sve izmjene u Planu su u skladu s:

- razlozima za izradu izmjena i dopuna plana navedenima u Odluci o izradi V. izmjena i dopuna PPUO Popovača (Sl. novine Općine Popovača broj 5/11)
- zahtjevima tijela i osoba određenima posebnim propisima, a u skladu s čl. 79. Zakona o prostornom uređenju i gradnji (NN 76/07, 29/09, 55/11, 90/11).

1.4. ZAHTJEVI ZA IZMJENE I DOPUNE TEMELJEM ČL. 79. ZOPUG

Odluka o izradi V. Izmjena i dopuna PPUO Popovača dostavljena je, sukladno čl. 79. Zakona o prostornom uređenju i gradnji (NN 76/07, 29/09, 55/11, 90/11), na adrese tijela i pravnih osoba s posebnim ovlastima. U sljedećoj tablici daje se pregled tijela i osoba koja su dostavili svoje podatke:

R.br.	Naziv	Dostavljeni podatci
1.	Ministarstvo kulture, Uprava za zaštitu kulturne baštine, Konzervatorski odjel u Sisku	-
2.	Ministarstvo kulture, Uprava za zaštitu prirode	Dostavljeni podaci o ekološkoj mreži - Klasa: 612-07/11-23/83, Ur. broj: 366-07-4-11-2 iz srpnja 2011.
3.	Ministarstvo obrane, Uprava za materijalne resurse, Služba za nekretnine, graditeljstvo i zaštitu okoliša	-
4.	Županijski zavod za prostorno uređenje, Sisak	-
5.	Ministarstvo poljoprivrede i šumarstva, Uprava za gospodarenje poljoprivrednim zemljištem	-
6.	Hrvatske cested.o.o., Sektor za studije i projektiranje, Odjel za studije, zakonsku i tehničku regulativu	Dopis broj 300/2011-1720/1-DS od 25. srpnja 2011.
7.	Hrvatske autoceste	Dopis broj 45212-700-1901/11-AP od 26. srpnja 2011.
8.	Županijska uprava za ceste, Sisak	-
9.	HEP – OPS	-
10.	HEP – ODS, DP Elektra Križ	Dopis oznake 4/07-2427-ŠM-119/2011 od 12. kolovoza 2011.
11.	Moslavina plin d.o.o., Kutina	-

R.br.	Naziv	Dostavljeni podatci
12.	Moslavina d.o.o., Kutina	-
13.	Sisačko – moslavačka županija, Upravni odjel za prostorno uređenje, Ispostava Popovača	-
14.	HAKOM	Dopis Klasa 350-05/11-01/692, Urbroj 376-10/SP-11-2 (JŠ) od 8. srpnja 2011.
15.	Ministarstvo unutarnjih poslova, PU Sisačko-moslavačka, Odjel upravnih, inspekcijskih i poslova zaštite i spašavanja Sisak	Dopis broj 511-10-06/04-01-2381/2-11.1/6 od 4. srpnja 2011.
16.	Hrvatske vode Zagreb	Dopis Klasa 350-02/6-01/0000007, Urbroj 374-21-3-11-30 od 13. srpnja 2011.
17.	PLINACRO d.o.o. Zagreb	Dopis Klasa PL-09/635, Urbroj: N/IK1-11-10 od 20. srpnja 2011.
18.	HŽ Infrastruktura	-
19.	INA – Industrija nafte Zagreb	Dopis broj 50000221-3588/11-334/BV od 27. srpnja 2011.
20.	JANAF d.d. Zagreb, Sektor investicija i IT	Dopis Broj 1-2.2.4.-510/11 od 15. srpnja 2011.
21.	JU Park prirode Lonjsko polje	Dopis oznaka I-169/11-M-S od 14. ožujka 2011.

1.5. USKLAĐENJA PLANA

Izmjenama i dopunama izvršena su usklađenja plana sa sljedećim planovima, studijama i smjernicama:

1. Prostorni plan Parka prirode Lonjsko polje (NN 37/10),
2. Odluka o zaštiti izvorišta "Crpilište Ravnik" (Sl. novine Općine Popovača 10/10),
3. Elaborat zaštitnih zona crpilišta Ravnik (Hrvatski geološki institut, Zavod za hidrogeologiju i inženjersku geologiju, Zagreb, prosinac 2009),
4. Prostorni plan Sisačko-moslavačke županije (Sl. glasnik Sisačko-moslavačke županije broj 4/01, 12/10),
5. Uredba Vlade RH o proglašenju regionalnog parka „Moslavačka gora“ (NN 68/11)
6. Stručna podloga za proglašenje regionalnog parka Moslavačka gora (Državni zavod za zaštitu prirode, Zagreb, srpanj 2010.).
7. Podaci o vrstama, staništima, zaštićenim i evidentiranim područjima i područjima Ekološke mreže RH mreže s prijedlogom mjera zaštite za potrebe izmjena i dopuna Prostornog plana uređenja Općine Popovača
8. Plan rekonstrukcije i izgradnje deniveliranih pružnih prijelaza (HŽ)
9. Plan navodnjavanja Sisačko-moslavačke Županije (IGH, 2008.)
10. Procjena ugroženosti stanovništva, materijalnih i kulturnih dobara i okoliša od opasnosti, nastanka i posljedica katastrofa i velikih nesreća za Općinu Popovača
11. Studija izvedivosti za eko-kamp u Parku prirode Lonjsko polje

2. OBRAZLOŽENJE IZMJENA U GRAFIČKOM DIJELU PLANA

Sve izmjene u grafičkom dijelu plana proizlaze iz:

- izmjene katastarskih podloga na kojima su prikazana građevinska područja naselja,
- razloga za izradu izmjena i dopuna plana navedenima u Odluci o izradi V. izmjena i dopuna PPUO Popovača (Sl. novine Općine Popovača broj 5/11),
- zahtjeva tijela i osoba određenima posebnim propisima, a u skladu s čl. 79. Zakona o prostornom uređenju i gradnji (NN 76/07, 29/09, 55/11, 90/11),

2.1. IZMJENA KATASTARSKIH PODLOGA NA KOJIMA SU PRIKAZANA GRAĐEVINSKA PODRUČJA NASELJA

Općina Popovača pribavila je za ove izmjene PPUO Popovača nove digitalne katastarske podloge za cijelo područje Općine. U dosadašnjim planovima građevinska područja bila su prikazivana na skeniranim katastarskim podlogama, a shema listova bila je prilagođena pojedinim naseljima Općine.

Sva su građevinska područja prenesena na nove digitalne katastarske podloge uz nužne prilagodbe geometrije prikaza novim podlogama. Prikaz građevinskih područja više nije vezan na pojedina naselja već obuhvaća cijeli prostor općine podijeljen na 16 sekcija – shema sekcija prikazana je na svakom listu građevinskih područja. Napravljen je i jedinstveni tumač planskih oznaka koji je prikazan na svakom listu građevinskih područja.

Ova "digitalizacija" tj. novi prikaz građevinskih područja obuhvaćala je i sljedeće izmjene u načinu prikaza koje se ne smatraju izmjenama Plana:

- nužne geometrijske prilagodbe ruba građevinskih područja novim podlogama odnosno obrisima katastarskim česticama na novim digitalnim podlogama,
- u prikazu građevinskih područja prikazana je granica općine,
- u prikazu građevinskih područja prikazane su i granice katastarskih općina,
- promijenjen je način prikaza građevinskog područja naselja Popovača na način da je posebnom oznakom (bojom) prikazano građevinsko područje (njegov gradivi i negradivi dio) unutar obuhvata postojećeg Urbanističkog plana uređenja naselja Popovača. U prethodnim planovima samo za naselje Popovača bili su prikazivani "izgrađeni" i "neizgrađeni" dijelovi građevinskog područja međutim navedeni prikaz nije odgovarao stvarnom stanju u prostoru. Budući da je za navedeno područje na snazi UPU naselja Popovača u kojem su detaljno evidentirana izgrađena i neizgrađena područja, kao i gradiva te negradiva područja odustalo se od prikaza "izgrađenog" i "neizgrađenog" dijela samo za ovo naselje u prikazu građevinskih područja PPUO-a,
- u planu su posebnom namjenom označena groblja u naseljima Gornja Jelenska, Voloder, Potok i Stružec: navedena groblja bila su prikazana kao građevinsko područje – ovim izmjenama sva postojeća groblja i prostori za proširenje na području Općine označeni su oznakama za groblje,
- način prikaza granica zaštićenih dijelova prirode te zaštićenih dijelova kulturne baštine usklađen je s Pravilnikom o sadržaju, mjerilima kartografskih prikaza, obveznim prostornim pokazateljima i standardu elaborata prostornih planova (NN 106/98., 39/04. i 45/04. – ispravak),

- u prikazu građevinskih područja prikazani su svi naftovodi i cjevovodi sa zaštitnim koridorima prema digitalnom zapisu trasa dobivenom od vlasnika cjevovoda (Janaf, Plinacro),
- u prikazu građevinskih područja prikazane su zaštitne zone (I. i III.) crpilišta "Ravnik",

2.2. IZMJENE U GRAFIČKOM DIJELU PLANA TEMELJEM ODLUKE O IZRADI V. IZMJENA I DOPUNA PPUO

Razlozi za izradu izmjena i dopuna PPUO navedeni su u članku 4. Odluke o izradi V. Izmjena i dopuna PPUO Popovača. Na temelju ovih razloga unesene su sljedeće izmjene u grafičkom dijelu Plana.

2.2.1. REDEFINIRANJE ODREDBI ZA PROVOĐENJE PLANA (ODREDBE ZA DRUŠTVENE GRAĐEVINE)

- *nema izmjena u grafičkom dijelu plana*

2.2.2. REDEFINIRANJE ODREDBI ZA IZRADU DETALJNIH PLANOVA UREĐENJA (IZRADA NOVOG DPU-A)

Na području naselja Donja Gračenica planirana je izrada novog DPU-a "Donja Gračenica" površine 4,30 ha.

Zbog prihvaćenog zahtjeva za proširenje gospodarske zone Mišička planirana je i izrada DPU-a Mišička III površine 43,79 ha.

Granice obuhvata navedenih DPU-ova ucrtane su na listu 5 *Građevinska područja naselja* i na listu 4. *Uvjeti korištenja i zaštite prostora*.

2.2.3. USKLAĐENJE PLANA S PROSTORNIM PLANOM PARKA PRIRODE LONJSKO POLJE

Korigirana je granica Parka prirode Lonjsko Polje tj, usklađena je s granicom iz Prostornog plana Parka prirode Lonjsko polje (NN 37/10). Navedena granica u izvornom je planu PPPP Lonjsko Polje prikazana u mjerilu 1:25.000 te je takva prenesena na list 4. *Uvjeti korištenja i zaštite prostora*, a uz nužne geometrijske prilagodbe prikazana je i na listu 5 *Građevinska područja naselja* na katastarskoj podlozi u mjerilu 1:5.000.

2.2.4. USKLAĐENJE PLANA S ODREDBAMA ODLUKE O ZAŠTITI IZVORIŠTA "CRPILIŠTE RAVNIK"

Korigirane su granice vodozaštite prema digitalnim geokodiranim podacima iz *Elaborata zaštitnih zona crpilišta Ravnik* (Hrvatski geološki institut, Zavod za hidrogeologiju i inženjersku geologiju, Zagreb, prosinac 2009). Korigirane su zone vodozaštite (I. i III.) na listu 4. *Uvjeti korištenja i zaštite prostora*, a prikazane su i na listu 5 *Građevinska područja naselja*.

2.2.5. USKLAĐENJE PLANA S PROSTORNIM PLANOM SISAČKO-MOSLAVAČKE ŽUPANIJE

Korigirana je granica regionalnog parka "Moslavačka gora" – ucrtana je prema digitalnim geokodiranim podacima iz *Stručne podloga za proglašenje regionalnog parka Moslavačka gora* (Državni zavod za zaštitu prirode, Zagreb, srpanj 2010.). Granica je prikazana na listu 4. *Uvjeti korištenja i zaštite prostora* u mjerilu 1:25.000, a uz nužne geometrijske prilagodbe prenesena

je i prikazana i na listu 5 *Građevinska područja naselja* na katastarskim podlogama u mjerilu 1:5.000.

2.2.6. DEFINIRANJE UVJETA ZA GRAĐENJE (ILI LEGALIZACIJA POSTOJEĆIH) GRAĐEVINA ZA POTREBE SEOSKOG TURIZMA – RIBNJAKA

- *nema izmjena u grafičkom dijelu plana*

2.2.7. LEGALIZACIJA POSTOJEĆIH GRAĐEVINA

Izmjene i korekcije granica građevinskih područja provedene su prema pojedinačnim zahtjevima – obrazloženo u točki 2.2.9..

2.2.8. PROŠIRENJE GOSPODARSKO-POSLOVNE ZONE MIŠIČKA

Prema zahtjevu Općine Popovača gospodarsko-poslovna zona Mišička proširena je na područje veličine 43,79 ha izdvojene gospodarske namjene koja se nalazi u nastavku (sjeverozapadno) od postojeće zone Mišička. Za navedeno područje propisana je obveza izrade DPU-a Mišička III. Pristup zoni biti će riješen mrežom prometnica koje prolaze kroz postojeću gospodarsko-poslovnu zonu.

2.2.9. DRUGI MANJI ZAHVATI I KOREKCIJE PLANA PREMA POJEDINAČNIM ZAHTEJVIMA GRAĐANA

Slijedom pojedinačnih zahtjeva građana izvršene su izmjene u grafičkom dijelu plana – planu građevinskih područja odnosno planu namjene površina plana:

- manja proširenja građevinskog područja prema pojedinačnim zahtjevima u naseljima Gornja Jelenska (2 lokacije), Voloder, Donja Vlahinička i Grabrov Potok,
- korekcija granice građevinskog područja u naselju Voloder (Volodersko brdo) – proširenje građevinskog područja tako da obuhvati cijele građevinske čestice (u dosadašnjem planu u građevinskom području bio je samo dio čestice),
- planiranje građevinskog područja namjene infrastrukturni sustavi (prostor za letjelište) u naselju Voloder,
- proširenje turističke namjene i zone sporta i rekreacije u naselju Gornja Jelenska prema pojedinačnom zahtjevu,
- korekcija dubine građevinskog područja u naselju Donja Vlahnička,
- proširenje građevinskog područja u mjestu Osekovo (turistička namjena – prostor za ulaz u PP Lonjsko polje) te prenamjena dijela postojećeg građevinskog područja (iz mješovite u turističku namjenu T3 – prostor za kamp).

2.3. OSTALE IZMJENE U GRAFIČKOM DIJELU PLANA

Ostale izmjene u grafičkom dijelu plana rezultat su zahtjeva koje su nadležna tijela i osobe s posebnim ovlastima dostavili sukladno čl. 79. Zakona o prostornom uređenju i gradnji te usklađenja plana sa planovima višeg reda, studijama i drugim dokumentima koji su navedeni u točki 1.5. ovog obrazloženja.

2.3.1. IZMJENE NA LISTU 1. (TERITORIJALNO - POLITIČKI USTROJ, ADMINISTRATIVNA SJEDIŠTA, SUSTAV NASELJA I RAZVRSTAJ DRŽAVNIH CESTA)

- Nema izmjena

2.3.2. IZMJENE NA LISTU 2. (KORIŠTENJE I NAMJENA POVRŠINA)

- izmjene građevinskih područja – prema pojedinačnim prihvaćenim zahtjevima,
- izmjene u namjenama površina – prema pojedinačnim zahtjevima (turistička namjena i sportsko-rekreacijska namjena u naselju Gornja Jelenska, turistička namjena u naselju Osekovo),
- označene su akumulacije za navodnjavanje na vodotocima u sjevernom dijelu Općine, prema podacima iz Studije navodnjavanja Sisačko-moslavačke županije,
- korekcije namjene površina koje se odnose na površine groblja u naseljima Gornja Jelenska, Voloder, Potok i Stružec (u planu su navedena groblja bila prikazana u građevinskim područjima naselja u predjelima mješovite namjene),
- na planiranoj lokaciji za odlagalište otpada Novi Kozarec planirana je lokacija pretovarne stanice komunalnog otpada te reciklažno dvorište za građevinski otpad (usklađenje sa Prostornim planom Sisačko-moslavačke županije i županijskim planom gospodarenja otpadom),
- ucrtani su zaštitni koridori svih postojećih i planiranih plinovoda, naftovoda i cjevovoda.

2.3.3. IZMJENE NA LISTU 3.1. (INFRASTRUKTURNI SUSTAVI I MREŽE - PROMET)

- korekcije oznaka prometnica (autocesta A3 – bila je navedena kao DC4),
- korekcija oznake željezničke pruge,
- prikaz planiranih cestovnih prijelaza preko željezničke pruge, sukladno studijama i projektima Hrvatskih željeznica:
 - KPD Lipovica (45+584) - novi nadvožnjak
 - Popovača (42+718) - ukidanje postojećeg prijelaza (svođenje na Popovača istok)
 - Popovača istok – novi nadvožnjak
 - Ravnik (40+249) - novi nadvožnjak
 - Voloder (38+022) – novi nadvožnjak
 - Krivaj (36+766) - ukidanje (svođenje na Voloder)
 - Donja Gračenica (35+009) – novi nadvožnjak
 - Moslavačka Gračenica (33+949) – novi nadvožnjak
- ucrtane su planirane prometnice u zoni gospodarske namjene Mišička,
- planirano letjelište u naselju Voloder,
- planirani ulaz u park prirode Lonjsko polje (u naselju Osekovo)

2.3.4. IZMJENE NA LISTU 3.2. (INFRASTRUKTURNI SUSTAVI I MREŽE – POŠTA I TELEKOMUNIKACIJE)

- ucrtana su područja elektroničkih komunikacijskih zona za smještaj samostojećih antenskih stupova, prema podacima iz županijskog prostornog plana
- izbrisane su postojeće bazne postaje iz grafičkog dijela plana: u planu su uz ucrtane bazne postaje bili navedeni i operateri; budući da je u tekstualnom dijelu plana navedeno da se točne lokacije ne ucrtavaju u grafičkom dijelu plana a da ucrtane lokacije nisu bile ažurirane nije bilo potrebe za zadržavanjem oznaka u grafičkom dijelu plana.

2.3.5. IZMJENE NA LISTU 3.3. (INFRASTRUKTURNI SUSTAVI I MREŽE – PROIZVODNJA I CIJEVNI TRANSPORT PLINA I NAFTE)

- ucrtani su planirani magistralni plinovodi Kozarac – Sisak, Kozarac – Slobodnica, Kozarac – Okoli i Kozarac – Gola, prema podacima dobivenima od tvrtke Plinacro,
- ucrtani su planirani naftovodi prema podacima dobivenima od tvrtke Janaf,
- u grafičkom dijelu upisane su oznake pojedinih plinovoda i naftovoda,
- upisane su oznake svih mjerno-redukcijskih postaja, ucrтана je planirana nova MRS Popovača, prema podacima dobivenima od tvrtke Plinacro,
- brisane su trase za "razvojne pravce" Janaf-a.

2.3.6. IZMJENE NA LISTU 3.4. (INFRASTRUKTURNI SUSTAVI I MREŽE - ELEKTROENERGETIKA)

- Nema izmjena

2.3.7. IZMJENE NA LISTU 3.5. (INFRASTRUKTURNI SUSTAVI I MREŽE - VODOOPSKRBA)

- ucrтана je oznaka za planirano vodocrpilište Osekovo,
- označene su akumulacije za navodnjavanje na vodotocima u sjevernom dijelu plana.

2.3.8. IZMJENE NA LISTU 3.6. (INFRASTRUKTURNI SUSTAVI I MREŽE - ODVODNJA)

- Nema izmjena

2.3.9. IZMJENE NA LISTU 4. (UVJETI KORIŠTENJA I ZAŠTITE PROSTORA)

- Zbog jasnoće prikaza list 4 podijeljen je na dva lista: list 4A i list 4B.
 - o Na listu 4A prikazana je zaštita kulturne i prirodne baštine, zaštita krajobrazu, eksploatacijska polja te područja za sanaciju.
 - o Na listu 4B prikazan su područja posebnih ograničenja u korištenju (tlo, vode), vodozaštitna područja, područja primjene posebnih mjera zaštite i uređenja zemljišta te područja i dijelovi primjene planskih mjera zaštite
- korigirana je granica Parka prirode Lonjsko polje,
- korigirana je granica Regionalnog parka Moslavačka gora,
- korigirana je granica zaštite crpilišta vode za piće,
- ucrтano je eksploatacijsko polje Murinski jarak te granice istražnih prostora mineralnih sirovina,
- oznake zaštićenih kulturnih dobara rasčlanjene su po bojama koje odgovaraju stupnju zaštite,
- brisana je oznaka zaštite urbane cjeline naselja Popovača,
- ucrтана je granica zaštite i granica "tampon zone" predloženog dobra svjetske baštine (Lonjsko polje),
- ucrтана je obveza izrade Detaljnog plana uređenja Mišička III, Detaljnog plana uređenja Donja Gračenica i Prostornog plana područja posebnih obilježja – RP Moslavačka gora.

PREGLED IZMJENA GRAĐEVINSKIH PODRUČJA NASELJA

Naselje	Opis	Proširenje	Smanjenje	Promjena
		G.P.	G.P.	namjene
		HA	HA	HA
Donja Vlahnička	Proširenje po odobrenim zahtjevima	1,1751	0,00	0,00
Popovača	Proširenje po odobrenim zahtjevima	0,3758	0,00	0,00
	Korekcije prilikom prenošenja na digitalne kat. podloge	0,1440	0,00	0,00
Potok	Promjena namjene (građevinsko područje naselja > groblje)	0,00	0,00	1,3176
Gornja Jelenska	Proširenje po odobrenim zahtjevima	1,6643	0,00	0,00
	Promjena namjene (građevinsko područje naselja > groblje)	0,00	0,00	1,2585
Voloder	Proširenje po odobrenim zahtjevima	0,4199	0,00	0,00
	Smanjenje zbog ograničenja infrastrukturnih koridora	0,00	1,0421	0,00
	Promjena namjene (građevinsko područje naselja > groblje)	0,00	0,00	0,3526
Osekovo	Proširenje po odobrenim zahtjevima	0,4243	0,00	0,00
	Proširenje turističke namjene T5 u naselju Osekovo	0,2244	0,00	0,00
	Prenamjena građevno područje u turističku namjenu (T3)	0,00	0,00	0,4085
Stružec	Promjena namjene (građevinsko područje naselja > groblje)	0,00	0,00	0,5894
UKUPNO:		4,4278	1,0421	3,9266

PREGLED IZMJENA IZDVOJENIH GRAĐEVINSKIH PODRUČJA IZVAN NASELJA

Opis	Proširenje	Smanjenje	Promjena
	G.P.	G.P.	namjene
		HA	HA
Proširenje radne zone Mišička	43,7982	0,00	0,00
Smanjenje izdvojene gospodarske namjene pored ulaza/izlaza na autocestu	0,00	5,0309	0,00
Infrastrukturna namjena (Letjelište Voloder)	3,0307	0,00	0,00
Namjena R6 na lokaciji Tičarica	3,5313	0,00	0,00
Proširenje turističke namjene T5 na lokaciji Tičarica	0,8599	0,00	0,00
Smanjenje namjene R6 na lokaciji V. Kamenica	0,00	1,8640	0,00
Prenamjena R6 u T1 na lokaciji V. Kamenica	0,00	0,00	2,1066
UKUPNO:	51,2201	6,8949	2,1066

3. OBRAZLOŽENJE IZMJENA U TEKSTUALNOM DIJELU (ODREDBAMA ZA PROVOĐENJE) PLANA

članak 3.	- pod uvjete za određivanje površina javnih i drugih namjena dodane su smjernice i uvjeti iz Prostornog plana parka prirode Lonjsko polje,
članak 7.	- ispravak oznake autoceste A3
članak 9.	- ispravak oznake autoceste A3 - ispravak oznake željezničke pruge M103 / MG 2.1. - usklađivanje terminologije elektroničkih komunikacija sa Zakonom o elektroničkim komunikacijama
članak 12.	- redefinirana je definicija građevinskih područja naselja kako bi se izbjeglo spominjanje namjena (M3, D1-D7 itd) koje nisu prikazane u grafičkim dijelovima plana – tehnička korekcija
članak 13.	- brisani stavci u kojima se definira provedba plana prije donošenja UPU-a središnjeg naselja Popovača te Prostornog plana područja posebnih obilježja PP Lonjsko polje – budući da su navedeni planovi u međuvremenu usvojeni nema potrebe za ovom odredbom
naslov 2.2.5.	- iz naslova su brisani pojmovi koji nisu bili posebno definirani u člancima koji slijede tako da naslov glasi "Uvjeti za gradnju stambenih građevina" što je definirano u člancima koji slijede
članci 15.,17.,18., 22., 24.	- terminološka usklađenja sa Zakonom o prostornom uređenju i gradnji (građevinska čestica umjesto građevinska parcela) - usklađenje uvjeta za gradnju unutar PP Lonjsko polje s Prostornim planom PP Lonjsko polje
članci 20.,22.	- redefiniranje uvjeta za minimalnu udaljenost građevine od regulacijske linije (moguća manja udaljenost od 5 m ukoliko se radi o interpolaciji u već zatečenu izgradnju koja je na manjoj udaljenosti)
članak 23.	- usklađenje definicija dijelova građevine (etaža) i visine građevina s Pojmovnikom iz Zakona o prostornom uređenju i gradnji - izmjena najveće visine građevina - usklađenje uvjeta za gradnju (visina građevina) unutar PP Lonjsko polje s Prostornim planom PP Lonjsko polje
članak 24.	- korekcija / redefiniranje uvjeta za parkiranje u zgradama u kojima se nalaze poslovni prostori (bilo je definirano za "zone mješovite namjene" što nije bila dovoljno jasna definicija)
članak 26.	- usklađenje uvjeta za gradnju pratećih sadržaja - gospodarskih građevina uz stanovanje - unutar PP Lonjsko polje s Prostornim planom PP Lonjsko polje - usklađenje odredbi o izgradnji stočnih i peradarskih farmi s Odlukom o zaštiti izvorišta "Crpilište Ravnik" - dopuna članka uvjetima za izgradnju građevina za uzgoj pasa (štenara)
članci 27., 28.	- korekcija naslova odjeljka s člancima koji slijede (Uvjeti za izgradnju poslovnih i gospodarskih sadržaja) - detaljnije definiranje poslovnih i gospodarskih sadržaja koji se mogu graditi u građevinskim područjima naselja - detaljnije definiranje uvjeta za gradnju poslovnih i gospodarskih sadržaja

	<p>koji se mogu graditi u građevinskim područjima naselja: uvode se različiti uvjeti za dodatne poslovne i sadržaje unutar prevladavajuće (stambene) namjene</p> <ul style="list-style-type: none"> - usklađenje uvjeta za gradnju unutar PP Lonjsko polje s Prostornim planom PP Lonjsko polje
članak 36.	<ul style="list-style-type: none"> - redefinirani su uvjeti za oblikovanje građevina – razrađene su smjernice za oblikovanje građevina koje ne polaze samo od "uobičajenog načina građenja" i "uvažavanja krajobraznih karakteristika i vrijednosti" već se pruža mogućnost suvremenog oblikovanja te suvremene (re)interpretacije tradicionalnih oblika građenja ovisno o prostornom kontekstu u kojem je planirana nova gradnja - redefinirani su uvjeti za oblikovanje krovništa - uvjeti za oblikovanje krovova u PP Lonjsko polje usklađeni su sa Prostornim planom PP Lonjsko polje - dodana je mogućnost postavljanja sunčanih kolektora na krovne plohe
članak 38.	<ul style="list-style-type: none"> - ispravak greške po kojoj su u planu sportsko-rekreacijska namjena, infrastrukturni sustavi i groblja bili navedeni pod "gospodarskom namjenom".
članak 42.	<ul style="list-style-type: none"> - izmjene u definiciji ugostiteljsko-turističke namjene, usklađenje zona i kapaciteta ugostiteljsko-turističke namjene sa županijskim prostornim planom - detaljni uvjeti za gradnju u zonama ugostiteljsko-turističke namjene navedeni su u člancima 61, 61a, 61b, 61c
članak 44.	<ul style="list-style-type: none"> - korekcija greške po kojoj bi se "prometni koridori" razrađivali "planskom dokumentacijom na nivou DPU-a" – ispravljeno je u "detaljniju razradu kroz projektnu dokumentaciju"
članci 46., 47., 48.	<ul style="list-style-type: none"> - razrađeni su uvjeti za izgradnju građevina koje se mogu graditi izvan građevinskog područja naselja – klijeti i vinogradarski podrumi.
članak 49.	<ul style="list-style-type: none"> - u uvjete za izgradnju farmi dodano ograničenje koje proizlazi iz Odluke o zaštiti izvorišta Ravnik
članak 51.	<ul style="list-style-type: none"> - razrađeni su uvjeti za izgradnju ribogojilišta te pratećih sadržaja koji se mog ugraditi uz ribogojilišta
članak 52.	<ul style="list-style-type: none"> - usklađenje terminologije ("ukopane etaže") sa Zakonom o prostornom uređenju i gradnji - promijenjena odredbe o oblikovanju rekreacijskih, zdravstveno - rekreacijskih, zdravstveno - turističkih, šumskih, lovačkih, izletničkih i sličnih građevina – u dijelu Općine koji je izvan PP Lonjsko polje nije obavezna "podređenost tradicionalno-autohtonom načinu građenja i oblikovanja uz potpuno korištenje lokalnih materijala i oblika"
članak 53.	<ul style="list-style-type: none"> - postroženi su uvjeti za izgradnju stambeno-gospodarskih građevina za vlastite potrebe i potrebe seoskog turizma izvan građevinskih područja naselja
članak 54.	<ul style="list-style-type: none"> - usklađenje terminologije (za "ukopane etaže") sa Zakonom o prostornom uređenju i gradnji
članak 56.	<ul style="list-style-type: none"> - jezična korekcija
članci 61., 61a.,b,c,	<ul style="list-style-type: none"> - razrada uvjeta za izgradnju u predjelima turističke namjene
članak 64.	<ul style="list-style-type: none"> - redefinirani su uvjeti za izgradnju društvenih građevina: smanjena je minimalna veličina građevne čestice (uz posebne uvjete za vrtiće i škole),

	<p>ukinut je uvjet da čestica za građevinu društvene namjene bude uz ulicu s obostranim pločnikom, smanjene su minimalne udaljenosti od rubova čestica i povećani koeficijenti izgrađenosti – sve kako bi se olakšala izgradnja društvenih sadržaja u naseljima općine</p> <ul style="list-style-type: none"> - dodani su uvjeti za oblikovanje građevina društvenih sadržaja, usklađeni s općim smjernicama za oblikovanje u odnosu na okolni kontekst u kojem se gradi građevina
članak 65.	<ul style="list-style-type: none"> - sukladno zahtjevu Hrvatskih autocesta korigirana je širina zaštitnog koridora brze ceste Popovača – Sisak – Glina – Josipdol (sa 100 na 150 m) - dodana je odredba od priključenju zone Mišička na prometnu mrežu - korigirani su zaštitni koridori javnih cesta (usklađenje sa Zakonom o cestama)
članak 68.	<ul style="list-style-type: none"> - dodani dodatni uvjeti za rekonstrukciju prometnica unutar PP Lonjsko polje – usklađenje s Prostornim planom PP Lonjsko polje
članak 73a.	<ul style="list-style-type: none"> - dodana mogućnost i uvjeti za izgradnju biciklističkih staza (nije bilo obrađeno u izvornom planu)
članak 74.	<ul style="list-style-type: none"> - izmjena odredbe o mogućnosti gradnje "manjeg poljoprivrednog ili sportskog aerodroma" – propisani su uvjeti za izgradnju sportskog letjelišta na lokaciji u Voloderu
članak 76a.	<ul style="list-style-type: none"> - dodana odredba za izgradnju sustava navodnjavanja i akumulacija za taj sustav – usklađenje sa županijskim planom navodnjavanja i županijskim prostornim planom
članak 77.	<ul style="list-style-type: none"> - dodani uvjeti za izgradnju uređaja za obradu otpadnih voda koji se tiču udaljenosti od naselja, položaja u odnosu na naselje i oblikovnog uklapanja u krajobraz - dodatni uvjeti za III. zonu zaštite izvorišta vode za piće – usklađenje sa Odlukom o zaštiti izvorišta "Crpilište Ravnik"
članak 80.	<ul style="list-style-type: none"> - dodani uvjeti za izgradnju trafostanica - dodani uvjeti za smještaj priključnih elektro-ormarića na građevinama - dodani uvjeti o obaveznom izoliranju dalekovoda na prostoru PP Lonjsko polje u svrhu zaštite ptica – usklađenje sa Prostornim planom PP Lonjsko polje
članak 81.	<ul style="list-style-type: none"> - dodani uvjeti za upotrebu drvenih stupova javne rasvjete u području PP Lonjsko polje – usklađenje sa Prostornim planom PP Lonjsko polje
članak 82a.	<ul style="list-style-type: none"> - dodan članak kojim se regulira izgradnja građevina i uređaja za korištenje obnovljivih izvora energije
članak 83.	<ul style="list-style-type: none"> - korekcija podataka o postojećim i planiranim plinovodima i naftovodima te njihovim zaštitnim koridorima – prema dostavljenim podacima tvrtki Plinacro i Janaf
članak 83a	<ul style="list-style-type: none"> - dodan članak o uvjetima izvedbe priključaka građevina na plinsku mrežu (nije bilo obrađeno u izvornom planu)
članak 84.	<ul style="list-style-type: none"> - usklađenje terminologije sa Zakonom o elektroničkim komunikacijama - uvjeti za izgradnju novih poštanskih ureda - korekcija provedbi za provođenje na način da se ne spominju pojedini operateri
članak 84a	<ul style="list-style-type: none"> - dodani i detaljno razrađeni uvjeti za izgradnju sustava elektroničkih komunikacija u pokretnoj mreži

članak 85.	- izmijenjeni su uvjeti za izgradnju stočnog sajmišta – budući da je iz građevinskih područja brisana lokacija namjene K3 pored izlaska s autoceste uvjeti su prilagođeni kako bi se omogućila izgradnja stočnog sajmišta na prostoru nekadašnje farme "Vajda" u naselju Stružec.
članci 88, 88a, 88b	- dodani članci (88, 88a) koji evidentiraju postojanje zaštićenih dijelova prirode na području obuhvata plana (PP Lonjsko polje, RP Moslavačka gora) – izdvojeni iz općeg članka (bivši članak 88 – novi članak 88b) - Bivši članak 88 postaje članak 88b kojim se evidentiraju ostale značajne prirodne vrijednosti na području Općine
članci 94, 94a., 94b	- izmjena odredbi vezanih za sustav gospodarenja otpadom: usklađenje sa županijskim planom gospodarenja otpadom i županijskim prostornim planom
članci 96., 96a., 96b., 96.c., 96.d., 96.e., 96.f., 96.g., 96.h., 96.i., 96.j.	- detaljno razrađene mjere sprječavanja nepovoljnih utjecaja na okoliš kroz razradu mjera zaštite voda, očuvanja i zaštite kakvoće tla, očuvanja kakvoće zraka, smanjenja prekomjerne buke - dodane i razrađene mjere zaštite od prirodnih i drugih nesreća: mjere za sklanjanje ljudi, mjere zaštite od rušenja, zaštite od poplava, zaštite od potresa i zaštite od požara i eksplozija
članak 98.	- bivši članak 98, koji je regulirao mjere zaštite od rušenja, brisan je (te su mjere razrađene u člancima 96a-96j); člankom 98. definirana je obveza uspostave sustava za uzbunjivanje i obavješćivanje stanovništva
članak 100.	- terminološko usklađenje sa Zakonom o prostornom uređenju i gradnji (pojam "akti za građenje" umjesto "lokacijska dozvola") - dodana odredba kojom se definira obveza direktne primjene Prostornog plana parka prirode Lonjsko polje u slučajevima neusklađenosti
članak 101.	- u članku su evidentirani postojeći provedbeni dokumenti prostornog uređenja te je propisana obveza izrade DPU-a Mišička III i DPU-a Donja Gračenica
članak 103.	- usklađenje uvjeta koji se tiču mogućnosti izgradnje na područjima za koje je planirana izrada provedbenog dokumenta prostornog uređenja sa Zakonom o prostornom uređenju i gradnji

Državni zavod za zaštitu prirode dostavio je podatke o vrstama, staništima, zaštićenim i evidentiranim područjima i područjima ekološke mreže RH za potrebe izmjena i dopuna Prostornog plana uređenja Općine Popovača. Navedeni podaci dio su obrazloženja plana, a sadržani su u Prilogu 1 ovoga obrazloženja.

Prilog 1:

Podaci o vrstama, staništima, zaštićenim i evidentiranim područjima i područjima Ekološke mreže RH mreže s prijedlogom mjera zaštite za potrebe izmjena i dopuna Prostornog plana uređenja Općine Popovača

Državni zavod za zaštitu prirode dostavio je podatke o vrstama, staništima, zaštićenim i evidentiranim područjima i područjima ekološke mreže RH za potrebe izmjena i dopuna Prostornog plana uređenja Općine Popovača.

OBILJEŽJA PODRUČJA SA STANOVIŠTA ZAŠTITE PRIRODE**ZAŠTIĆENE I UGROŽENE VRSTE**

Prema članku 97. Zakona o zaštiti prirode (N.N. 70/05, 139/08, 57/11) zabranjeno je branje, skupljanje, uništavanje, sječa ili iskopavanje samoniklih **strogo zaštićenih biljaka i gljiva**, te držanje i trgovina samoniklim strogo zaštićenim biljkama i gljivama. **Strogo zaštićene životinje** zabranjeno je namjerno hvatati, držati i/ili ubijati, namjerno oštećivati ili uništavati njihove razvojne oblike, gnijezda ili legla, te područja njihova razmnožavanja ili odmaranja, namjerno uznemiravati, naročito u vrijeme razmnožavanja, podizanja mladih, migracije i hibernacije, ako bi uznemiravanje bilo značajno u odnosu na ciljeve zaštite, namjerno uništavati ili uzimati jaja iz prirode ili držati prazna jaja, prikrivati, držati, uzgajati, trgovati, uvoziti, izvoziti, prevoziti i otuđivati ili na bilo koji način pribavljati i preparirati. Zaštitu uživaju i samonikle biljke i gljive, te divlje životinje koje se nalaze u nacionalnom parku, strogom rezervatu, te u posebnom rezervatu ako se radi o samoniklim biljkama, gljivama, te divljim životinjama radi kojih je područje primarno zaštićeno, kao i sve podzemne životinje, i kad nisu zaštićene kao pojedine svojte, ako aktom o zaštiti toga područja za pojedinu vrstu nije drugačije određeno. Nenamjerno hvatanje i/ili ubijanje strogo zaštićenih životinja prijavljuje se Ministarstvu. Ministarstvo vodi evidenciju o nenamjerno uhvaćenim i/ili ubijenim strogo zaštićenim životinjama, te odlučuje o zaštitnim mjerama u cilju sprječavanja negativnog utjecaja na pojedine vrste.

Zaštićene divlje svojte

Korištenje **zaštićenih divljih svojti** dopušteno je na način i u količini da se njihove populacije na državnoj ili na lokalnoj razini ne dovedu u opasnost, sukladno članku 94. Zakona o zaštiti prirode (N.N. 70/05, 139/08, 57/11). Ministar nadležan za zaštitu prirode i ministar nadležan za regionalni razvoj, šumarstvo i vodno gospodarstvo, svaki u svom djelokrugu, propisuju mjere zaštite zaštićenih divljih svojti koje obuhvaćaju: sezonsku zabranu korištenja i druga ograničenja korištenja populacija, privremenu ili lokalnu zabranu korištenja radi obnove populacija na zadovoljavajuću razinu i/ili reguliranje trgovine, držanja radi trgovine i transporta radi trgovine živih i mrtvih primjeraka. Ministarstvo nadležno za zaštitu prirode vodi evidenciju o načinu i količini korištenja zaštićenih divljih svojti radi utvrđivanja i praćenja stanja populacija. Ako se utvrdi da je zbog korištenja zaštićena divlja svojta ugrožena, ministar može donijeti naredbu kojom zabranjuje ili ograničava korištenje te svojte.

Direktiva o pticama

Ova direktiva bila je donesena još 1979. godine s ciljem dugoročnog očuvanja svih divljih ptičjih vrsta i njihovih važnih staništa na teritoriju EU. Poseban naglasak je na zaštiti migratornih vrsta koja zahtijeva koordinirano djelovanje svih europskih zemalja. Propis se odnosi na 181 ptičju svojtu (vrstu ili podvrstu) te zahtijeva očuvanje dovoljno prostranih i raznolikih staništa za njihov opstanak. Također se zabranjuju načini masovnog i neselektivnog lova te iskorišćivanje, prodaja ili komercijalizacija većine ptičjih vrsta. Načinjene su određene iznimke radi sporta i lova, a dopušta se članicama učiniti iznimke u slučajevima kada ptice predstavljaju ozbiljnu opasnost za sigurnost i zdravlje ljudi ili drugih biljaka i životinja, te kad nanose velike gospodarske štete. Pojedine zemlje obvezne su utvrditi i zaštititi dovoljan broj i u dovoljnoj površini najpovoljnijih područja za zaštitu ptičjih vrsta iz **Dodatka I Direktive (SPA područja)** koja postaju sastavni dio NATURA 2000. U zemljama EU proglašeno je 5174 SPA područja ukupne površine veće od 530774 km².

Direktiva o staništima

Cilj ove direktive donesene 1992. godine je doprinijeti očuvanju biološke raznolikosti članica EU kroz zaštitu staništa divlje flore i faune. Glavni način ostvarenja ovog cilja jest uspostavljanje ekološke mreže područja NATURA 2000. Ova područja (SAC područja) značajna su za očuvanje ugroženih vrsta (osim ptica) i stanišnih tipova koji su navedeni u dodacima Direktive, u tzv. "povoljnom statusu očuvanosti". Kod odabira područja u obzir se uzimaju isključivo znanstveni kriteriji odnosno zahtjevi. Prilikom upravljanja područjima NATURA 2000, osim znanstvenih, uzimaju se u obzir i gospodarski, društveni i kulturni zahtjevi te regionalne i lokalne značajke. Zaštita područja provodi se ocjenjivanjem utjecaja pojedinih planova i zahvata, provođenjem planova upravljanja te ugovornim i drugim aranžmanima s vlasnicima i korisnicima zemljišta kroz koje se osigurava primjena odgovarajućih zaštitnih mjera. Nove članice EU na dan pristupa moraju predati popis predloženih područja za NATURA 2000 s odgovarajućom bazom podataka o svakom pojedinom području. **Za vrste navedene na Dodatku II Direktive potrebno je utvrditi važna područja i zaštititi ih**, vrste na Dodatku IV potrebno je strogo zaštititi, a vrste na Dodatku V uživaju status zaštićenih vrsta čije se populacije smiju eksploatirati uz stalan nadzor.

Crvene knjige

Crvene knjige ugroženih vrsta objedinjuju podatke o onim svojstama (vrstama ili podvrstama) koje se smatraju ugroženima temeljem znanstvene procjene prema međunarodnim kriterijima koje je postavila međunarodna unija za zaštitu prirode IUCN. Te se vrste upisuju na tzv. Crveni popis, a detaljno obrađuju u crvenim knjigama. Crvene knjige za pojedine skupine ugroženih vrsta Hrvatske izradili su kompetentni stručnjaci te one predstavljaju temelj za zakonsku zaštitu vrsta.

Crveni popis obuhvaća vrste s visokim stupnjem ugroženosti, odnosno za koje se smatra da su pred izumiranjem (CR – kritično ugrožene, EN – ugrožene i V – osjetljive) te vrste koje bi mogle postati ugrožene ukoliko se ne poduzmu zaštitne mjere (NT – niskorizične i LC – najmanje zabrinjavajuće), kao i vrste koje se radi nedostatka podataka ne mogu svrstati u neku od navedenih kategorija DD – nedovoljno poznate).

Zaštićene i ugrožene vrste na području Općine Popovača

Iako ne postoji cjelovita inventarizacija ovog područja, prema dostupnim podacima iz crvenih knjiga ugroženih vrsta Hrvatske i postojećih stručnih studija, na ovom području stalno ili povremeno živi niz ugroženih i zaštićenih vrsta.

Sisavci

Prema Crvenoj knjizi ugroženih sisavaca Hrvatske, područje Općine Popovača je stvarno ili potencijalno područje rasprostranjenosti većeg broja ugroženih i/ili zaštićenih vrsta sisavaca. Uz tablicu s popisom zaštićenih i strogo zaštićenih vrsta koje su ovdje rasprostranjene, za one najugroženije (pred izumiranjem – u kategorijama CR, EN i VU) navedeni su i osnovni podaci.

Tablica 1. Ugrožene vrste sisavaca na području Općine Popovača (SZ – strogo zaštićena svojta, Z – zaštićena svojta; RE – regionalno izumrla svojta, CR - kritično ugrožena, EN – ugrožena, VU – rizična, NT – potencijalno ugrožena, LC – najmanje zabrinjavajuća, DD – vjerojatno ugrožena, ZKP – Zakon o zaštiti prirode N.N. 70/05, 139/08, 57/11)

Znanstveno ime vrste	Hrvatsko ime vrste	Regionalna kategorija ugroženosti	ZKP (N.N. 70/05)	Dodatak II Direktive o staništima
<i>Barbastella barbastellus</i> *	širokouhi mračnjak	DD	SZ	✓
<i>Castor fiber</i>	dabar	NT	Z	✓
<i>Glis glis</i>	sivi puh	LC	SZ sj. od Save Z juž od Save	
<i>Lepus europaeus</i>	europski zec	NT	Z	
<i>Lutra lutra</i>	vidra	DD	SZ	✓
<i>Micromys minutus</i>	patuljasti miš	NT	Z	
<i>Miniopterus schreibersi</i>	dugokrili pršnjak	EN	SZ	✓
<i>Muscardinus avellanarius</i>	puh orašar	NT	SZ	
<i>Myotis bechsteini</i>	velikouhi šišmiš	VU	SZ	✓
<i>Myotis emarginatus</i>	riđi šišmiš	NT	SZ	✓
<i>Myotis myotis</i>	veliki šišmiš	NT	SZ	✓
<i>Neomys anomalus</i>	močvarna rovka	NT	Z	
<i>Plecotus austriacus</i>	sivi dugoušan	EN	SZ	
<i>Rhinolophus ferrumequinum</i>	veliki potkovnjak	NT	SZ	✓

* potencijalno područje rasprostranjenja

Od navedenih sisavaca, ističu se vrste navedene na Dodatku II Direktive o staništima odnosno vrste za koje je potrebno odrediti tzv. Posebna područja zaštite (SAC – Special Area of Conservation).

Od ugroženih vrsta izdvajamo slijedeće najugroženije vrste:

dugokrili pršnjak (*Miniopterus schreibersi*)

Kategorija ugroženosti: EN – ugrožena svojta

Ekologija: Poglavitito špiljska vrsta, ali je nađen i u rudnicima te napuštenim podrumima. Često mijenja skloništa, i ljeti i zimi. Povremeno se pri migraciji kolonije zadržavaju i na tavanima kuća i krovštima crkava. Lovi visoko u zraku, iznad šuma i polja.

Razlozi ugroženosti: Vrlo je osjetljiv na uznemirivanje, ali i na postavljanje željeznih rešetaka na vrata u špiljama. Ugrožen je vjerojatno i upotrebom pesticida, kao u sjevernijem dijelu srednje Europe gdje je zamijećen uočljivi pad brojnosti.

sivi dugoušan (*Plecotus austriacus*)

Kategorija ugroženosti: EN - ugrožena vrsta

Ekologija: Nizinska i podgorska područja, često uz naselja. Porodiljske kolonije u krovštima zgrada i crkvenim tornjevima. Nalažen je i u nizinskim poplavnim šumama (Spitzenberger, usmena informacija). Lovi na otvorenom. Na zimovanju je dosad nađen u špiljama, gdje se najčešće zavlaci duboko u uske pukotine.

Razlozi ugroženosti: Iako nemamo puno podataka iz prijašnjih razdoblja, očita je tendencija smanjenja populacije. Razlozi takvu stanju mogli bi biti povezani s primjenom pesticida, kao i sve češćeg premazivanja drvenih dijelova krovština insekticidima

velikouhi šišmiš (*Myotis bechsteini*)

Kategorija ugroženosti: VU - osjetljiva vrsta

Ekologija: Šumska vrsta, dolazi samo u prirodnim većinom listopadnim šumama sa starijim stablima, te u starim voćnjacima i parkovima. Lovi na čistinama i rubovima šuma, često sakuplja plijen koji čine uglavnom noćni leptiri i dvokrilci te razni beskrilni člankonošci s grančica i listova, ali i na tlu. Ljeti se zadržava u dupljama drveća, a zimuje u različitim podzemnim prirodnim ili umjetnim staništima, vjerojatno najviše u pukotinama.

Razlozi ugroženosti: Prekomjerna sječa starijih stabala s dupljama i prerana sječa starijih sastojina te upotreba pesticida u šumarstvu.

Mjere zaštite:

U cilju zaštite **šišmiša**, potrebno je očuvati njihova prirodna staništa u špiljama, šumama te skloništima po tavanima, crkvenim tornjevima i drugim prostorima na zgradama. U slučaju obnova zgrada i crkava u kojima je nađena kolonija šišmiša, poželjno je postaviti nova pogodna mjesta za sklonište kolonije.

Za zaštitu šišmiša koji obitavaju u špiljama potrebno je jedan dio špilja predvidjeti kao područja zatvorena za javnost, a u špiljama koje su otvorene za posjetitelje šišmišima osigurati nesmetano kretanje prilikom postavljanja vrata na ulazu u špilju (za postavljanje takvih vrata obavezno je konzultirati stručnjake za šišmiše), ne uznemiravati prilikom posjeta te odrediti prihvatni kapacitet špilje.

U cilju zaštite šumskih vrsta šišmiša, detaljne mjere očuvanja šumskih staništa propisuju se uvjetima zaštite prirode koji se ugrađuju u odgovarajuće šumsko-gospodarske osnove na području Općine Popovača.

U cilju zaštite vrsta vezanih za vlažna staništa (**vidra, dabar, močvarna rovka**) potrebno je u što većoj mjeri očuvati vodena i močvarna staništa i spriječiti melioraciju i isušivanje, odnosno

ne planirati daljnje regulacije vodotoka te daljnje melioracije ovakvih površina bez Ocjene prihvatljivosti takvih zahvata na prirodu, sukladno Zakonu o zaštiti prirode (N.N. 70/05, 139/08, 57/11).

Ptice

S obzirom na ovdje prisutna staništa te uzimajući u obzir podatke ornitoloških studija izrađenih u okviru LIFE III CRO-NEN projekta (izradio Zavod za ornitologiju, HAZU), kao i *Crvenu knjigu ugroženih ptica Hrvatske*, područje Općine Popovača je stvarno ili potencijalno područje rasprostranjenosti većeg broja ugroženih i/ili zaštićenih ptica. Uz tablicu s popisom zaštićenih i strogo zaštićenih vrsta koje su ovdje rasprostranjene, za one najugroženije (pred izumiranjem – u kategorijama CR, EN i VU) navedeni su i osnovni podaci.

Tablica 2. Strogo zaštićene i ugrožene vrste ptica rasprostranjene na području Općine Popovača (RE – regionalno izumrle, CR – kritično ugrožene, EN – ugrožene, VU – osjetljive, NT – niskorizične, LC – najmanje zabrinjavajuće, DD – nedovoljno poznate; gp – gnijezdeća populacija, ngp – negnijezdeća populacija, zp – zimujuća populacija, pp – preletnička populacija; Z – zaštićena vrsta)

Znanstveno ime vrste	Hrvatsko ime vrste	Kategorija ugroženosti	Dodatak I Direktive o pticama
<i>Alcedo atthis</i>	vodomar	NT gp	✓
<i>Anas strepera</i>	patka kreketaljka	EN gp, EN zp	
<i>Aquila clanga</i>	orao klokotaš		✓
<i>Aquila pomarina</i>	orao kliktaš	EN gp	✓
<i>Aythya nyroca</i>	patka njorka	VU gp, NT pp	✓
<i>Chlidonias hybridus</i>	bjelobrada čigra	VU gp, NT pp	✓
<i>Ciconia ciconia</i>	roda	NT gp	✓
<i>Ciconia nigra</i>	crna roda	VU gp	✓
<i>Circus pygargus</i>	eja livadarka	EN gp	✓
<i>Columba oenas</i>	golub dupljaš	DD gp	
<i>Crex crex</i>	kosac	VU gp	✓
<i>Dendrocopos medius</i>	crvenoglavi djetlić	LC gp	✓
<i>Dendrocopos syriacus</i>	sirijski djetlić	LC gp	✓
<i>Dryocopus martius</i>	crna žuna		✓
<i>Egretta alba*</i>	velika bijela čaplja	EN gp	✓
<i>Ficedula albicollis</i>	bjelovrata muharica	LC gp	✓
<i>Ficedula parva</i>	mala muharica	NT gp	✓
<i>Haliaeetus albicilla</i>	štekavac	EN gp	✓
<i>Hieraaetus pennatus**</i>	patuljasti orao	CR gp	✓
<i>Ixobrychus minutus</i>	čapljica voljak	NT gp	✓

<i>Lanius minor</i>	sivi svračak	LC gp	✓
<i>Lullula arborea</i>	ševa krunica	LC gp	✓
<i>Lymnocyptes minima</i> ***	mala šljuka	DD ngp	
<i>Milvus migrans</i>	crna lunja	VU gp	✓
<i>Pernis apivorus</i>	škanjac osaš	VU gp	✓
<i>Picus canus</i>	siva žuna	LC gp	✓
<i>Porzana parva</i> **	siva štijoka	DD gp	✓
<i>Porzana porzana</i>	riđa štijoka	DD gp	✓
<i>Scolopax rusticola</i> **	šljuka	NT ngp (Z), DD gp	
<i>Strix uralensis</i>	jastrebača	LC gp	✓
<i>Sylvia nisoria</i>	pjegava grmuša		✓

*zimovalica, **vjerojatno područje gniježđenja, ***vjerojatno područje rasprostranjenja za vrijeme selidbe

Od ugrožene i strogo zaštićene ornitofaune koja potvrđeno ili moguće obitava na ovom području valja istaknuti slijedeće vrste:

patuljasti orao (*Hieraaetus pennatus*)

Kategorija ugroženosti: CR – kritično ugrožena gnijezdeća populacija

Ekologija: Gnijezde se u otvorenim listopadnim, mješovitim ili crnogoričnim šumama izmiješanim sa čistinama i otvorenim područjima (travnjacima, poljodjelskim površinama i sl.) u nizinskim, brdovitim ili planinskim područjima. U nizinama jugoistočne Europe gnijezde se u poplavim hrastovim i topolovim šumama.

Razlozi ugroženosti: Lov i krivolov, intenziviranje poljodjelstva, uređivanje šuma.

patka kreketaljka (*Anas strepera*)

Kategorija ugroženosti: EN - ugrožena gnijezdeća populacija; EN – ugrožena zimujuća populacija

Ekologija: Gnijezdi se na prostranim, plitkim, otvorenim slatkim ili bočatim vodama s bujnim obalnim i podvodnim raslinjem: visoko produktivnim jezerima, šaranskim ribnjacima, zaraslim šljunčarama.

Razlozi ugroženosti: Nestajanje močvarnih područja, propadanje šaranskih ribnjaka, lov i krivolov.

orao kliktaš (*Aquila pomarina*)

Kategorija ugroženosti: EN - ugrožena gnijezdeća populacija

Ekologija: Gnijezde se u šumama nizinskih ili brdovitim područja. Izbjegavaju guste i prostrane šume, a rado naseljavaju rascjepkane šume i šumarke okružene vlažnim ili poplavnim livadama ili drugim otvorenim staništima koja su im potrebna kao lovišta.

Razlozi ugroženosti: Lov i krivolov, intenziviranje poljodjelstva, uređivanje šuma.

eja livadarka (*Circus pygargus*)

Kategorija ugroženosti: EN – ugrožena vrsta gnijezdeća populacija

Ekologija: Prvotna su staništa na jugu areala bili travnjaci, a na sjeveru prostrane močvare. Tijekom 20. st. stoljeća prilagodile su se i na razna druga staništa: neobrađena polja, slane močvare, zarasle pijeske, klekom obrasle vrištine, a sve se više gnijezde i po obrađenim poljima, osobito u usjevima žitarica.

Razlozi ugroženosti: Lov i krivolov, intenziviranje poljodjelstva, odumiranje tradicionalnog stočarstva.

velika bijela čaplja (*Egretta alba*)

Kategorija ugroženosti: EN – ugrožena gnijezdeća populacija

Ekologija: Gnijezde se na većim kopnenim ili priobalnim močvarama, ušćima rijeka i jezerima obala obraslih bujnim raslinjem. Za gniježđenje trebaju prostrane tršćake ili rogozike, rjeđe se gnijezde i na grmlju ili niskom drveću.

Razlozi ugroženosti: Nestajanje močvarnih područja, propadanje šaranskih ribnjaka, lov i krivolov. Donedavno je u Hrvatskoj bila gotovo izumrla, no posljednjih desetak godina broj joj pomalo raste i vraća se na stara gnijezdilišta. Gnijezdeća populacija je još uvijek ugrožena.

štekavac (*Haliaeetus albicilla*)

Kategorija ugroženosti: EN – ugrožena gnijezdeća populacija

Ekologija: Gnijezde se uz slatke i slane vode: u velikim močvarnim područjima, uz velike rijeke, jezera i šaranske ribnjake. Izbjegavaju područja siromašna vodom, otvorene predjele bez drveća i velike guste šume.

Razlozi ugroženosti: Ugrožen je lovom i krivolovom, nestankom močvarnih staništa i propadanjem šaranskih ribnjaka, onečišćenjem voda.

patka njorka (*Aythya nyroca*)

Kategorija ugroženosti: VU – rizična gnijezdeća populacija; NT – niskorizična preletnička populacija

Ekologija: Prebivaju u plitkim močvarama s bujnim vodenim raslinjem, prošaranim tršćacima i rogozicama, šaranskim ribnjacima, sporo tekućim kanalima, mirnim rijekama i rukavcima. Iako spadaju u skupinu pataka ronilica, trebaju obilno vodeno raslinje i plitku vodu (slatku ili slanu). Izbjegavaju brze tekućice i duboke slabo produktivne vode. Izvan sezone gniježđenja borave i na većim jezerima, lagunama i priobalnim močvarama.

Razlozi ugroženosti: Ugrožava ju nestajanje močvarnih staništa, propadanje šaranskih ribnjaka, lov i krivolov.

bjelobrada čigra (*Chlidonias hybridus*)

Kategorija ugroženosti: VU – rizična gnijezdeća populacija, NT – niskorizična preletnička populacija

Ekologija: Obitava po stajaćim kopnenim vodama bogatim plutajućom vegetacijom na kojoj grade gnijezda. Zimuju na sličnim staništima u tropskom području.

Razlozi ugroženosti: Nestajanje prostranih, plitkih močvarnih područja, propadanje šaranskih ribnjaka.

crna roda (*Ciconia nigra*)

Kategorija ugroženosti: VU – rizična gnijezdeća populacija

Ekologija: Obitava u starim, mirnim šumama s potocima, lokvama, barama, kanalima, vlažnim livadama i sl. Rado se hrane i po obalama rijeka i većim močvarnim površinama ukoliko ih ima u blizini gnjezdilišta. Za selidbe se zadržavaju i po otvorenim vlažnim područjima. Za selidbe su samotne ili u malim jatima, na zimovalištima samotne ili u parovima. Za hranjenja su obično samotne, ali se na bogatim hranilištima okupljaju u rahle skupine. Monogamne su, parovi su najvjerojatnije dugotrajni, ali veza traje najčešće samo za gnijezdeće sezone i obnavlja se svakog proljeća. Pretežito se hrane ribama, vodozemcima, kukcima i njihovim ličinkama, a u manjoj mjeri i sitnim sisavcima, zmijama, gušterima, račićima i pticama pjevice.

Razlozi ugroženosti: Uređivanje šuma, mijenjanje vodnog režima šuma, nestajanje močvarnih područja, propadanje šaranskih ribnjaka.

kosac (*Crex crex*)

Kategorija ugroženosti: VU – rizična gnijezdeća populacija

Ekologija: Obitava na poplavnim i vlažnim travnjacima (pašnjacima i livadama košanicama), travnatim cretovima i planinskim livadama. Ponekad, osobito nakon sezone gniježđenja, obitava i na obradivim površinama (nasadima djeteline, uljane repice, žitarica, krumpira i sl.), uz akumulacije itd. U Hrvatskoj je najrasprostranjeniji i najbrojniji u njenom panonskom dijelu (uz rijeke Savu, Kupu i Dravu), dok ih u gorskoj Hrvatskoj ima znatno manje i ograničeni su na bogate travnjake u krškim poljima.

Razlozi ugroženosti: Intenziviranje poljodjelstva, isušivanje prostranih vlažnih područja, odumiranje tradicionalnog stočarstva, lov (prvenstveno na prepelice) i krivolov.

crna lunja (*Milvus migrans*)

Kategorija ugroženosti: VU – rizična gnijezdeća populacija

Gnijezde se u cijeloj panonskoj Hrvatskoj, ali je najbrojnija u dolinama Drave, Save i Kupe.

Ekologija: Gnijezde se po rubovima šuma uz močvare, šaranske ribnjake, rijeke i jezera u nizinskim predjelima, u istočnoj Slavoniji i uz poljodjelske površine. Love redovito po otvorenim područjima.

Razlozi ugroženosti: Lov i krivolov, nestajanje močvarnih područja, propadanje šaranskih ribnjaka, uređivanje rijeka, zagađenje voda, intenziviranje poljodjelstva.

škanjac osaš (*Pernis apivorus*)

Kategorija ugroženosti: VU – rizična gnijezdeća populacija

Ekologija: Šume bogate proplancima, čistinama, prosjekama, sječevinama. Često i u mješovitom, mozaičnom krajoliku gdje su šume izmiješane s livadama, živicama, malim močvarama i sl.

Razlozi ugroženosti: Lov i krivolov, uređivanje šuma, intenziviranje poljodjelstva.

golub dupljaš (*Columba oenas*)

Kategorija ugroženosti: DD – nedovoljno poznata gnijezdeća populacija

Ekologija: Nastanjuju otvorene šume s mnogo proplanaka i prosjeka, rubove šuma uz poljoprivredne površine i stare prostrane parkove s listopadnim drvećem bogatim dupljama. Izvan gnijezdeće sezone obično su druževni. Gnijezdo grade u dupljama (osobito u starim dupljama crnih žuna), u pukotinama stijena, a povremeno i u rupama u tlu ili u napuštenim gnijezdima drugih ptica. Gnijezdo grade, na jajima leže i o ptićima se brinu oba partnera. Pretežito se hrane biljnom hranom (sjemenkama, lišćem, pupovima, cvjetovima i sl.), a povremeno i beskralješnjacima. Hranu pretežito sakupljaju na tlu, rjeđe na drveću ili grmlju. Na tlu se često hrane u jatima, a na drveću obično samotno.

Razlozi ugroženosti: Razlozi za tako drastičan pad populacije nisu sasvim jasni, pogotovo jer u najvećem dijelu europskog areala ove vrste uopće nema pada populacije. Najvjerojatnije su glavni razlozi uređivanje šuma, lov i krivolov te intenziviranje poljodjelstva, možda i stalni porast brojnosti goluba grivnjaša.

mala šljuka (*Lymnocyptes minima*)

Kategorija ugroženosti: DD – nedovoljno poznata negnijezdeća populacija

Ekologija: Gnijezde se po vodom natopljenim cretovima, vlažnim livadama te močvarama u tundri i tajgi. Za selidbe i zimovanja borave po muljevitim rubovima lokvi, obalama potoka, rijeka i jezera, močvarama, cretovima, poplavnim površinama, taložnicama, vlažnim livadama, močvarnim slanušama i sl. Gnijezdo grade na tlu, u niskom raslinju, u niskom grmlju, često na malo izdignutim grebenima (brazdama) ili humcima okruženim vodom. Gnijezdo vjerojatno grade oba partnera. Pretežito se hrane kukcima i njihovim ličinkama, mekušcima, kolutićavcima i biljkama (uglavnom sjemenkama). Hranu skupljaju kljunom s površine tla ili ga zabadaju u meko tlo. Aktivne su najviše noću i u sumrak.

Razlozi ugroženosti: Lov i krivolov, nestajanje močvarnih područja, uništavanje nuskih muljevitih i pjeskovitih morskih obala i pripadajućih im slanuša.

siva štijoka (*Porzana parva*)

Kategorija ugroženosti: DD – nedovoljno poznata gnijezdeća populacija

Ekologija: Slatkovodna vlažna staništa: visoko produktivna poplavna područja, rubovi većih jezera ili rijeka, poplavne šume. Gnijezde se i na ribnjacima i rižinim poljima, ali izbjegavaju mjesta izložena uznemirivanju. Potrebno im je visoko, gusto raslinje (rogozici, tršćaci, visoki šaševi i sl.) koje može rasti i iz prilično duboke vode - važno je da postoji obilje poleglim stabljika koje tvore mostove ili plutajuće nakupine po kojima mogu trčati. Stoga su posebno pogodni stariji rogozici i tršćaci koji se više godina ne kose ili pale. Gnijezdo grade mužjaci u gustom raslinju uz vodu ili na samoj vodi u busenima ili na platformama od trulećeg bilja, uvijek na mjestima do kojih se može doprijeti samo plivanjem. Pretežito se hrane sitnim beskralješnjacima (kukcima i njihovim ličinkama, paucima, vodenim puževima, kolutićavcima i sl.) i sjemenkama vodenog bilja. Hranu skupljaju hodajući po poleglim stabljikama ili plutajućoj vegetaciji, plivajući, a ponekad i roneći.

Razlozi ugroženosti: Nestajanje močvarnih područja s obilnom obalnom vegetacijom (trska, rogoz, šaš itd.), propadanje šaranskih ribnjaka, paljenje tršćaka.

riđa štijoka (*Porzana porzana*)

Kategorija ugroženosti: DD – nedovoljno poznata gnijezdeća populacija

Ekologija: Gnijezdi se po vrlo plitkim (optimalno do 15 cm, max. do 30 cm) slatkovodnim staništima s bogatim niskim biljnim pokrovom (šiške, travne, perunike, preslice i sl.), npr. plitki dijelovi prostranih močvara ili poplavljenih livade. Izbjegavaju veće površine otvorene vode i suha područja, kao i područja s većim promjenama vodostaja. Kao i druge štijoke, za selidbi koriste i druga vlažna staništa, ali uvijek s gustim biljnim pokrovom. Gnijezdo grade oba spola u gustom raslinju uz vodu ili na vodi, često na busenu. Svežedi su, pretežito se hrane sitnim vodenim beskralješnjacima (kukcima i njihovim ličinkama, paucima, vodenim puževima i sl.), sjemenkama, zelenim dijelovima i korijenjem vodenog bilja i algama. Hranu uzimaju sa i iz vode i blata, dok se hrane drže se skrovito u vegetaciji.

Razlozi ugroženosti: Nestajanje močvarnih područja s obilnom niskom vegetacijom.

šljuka (*Scolopax rusticola*)

Kategorija ugroženosti: DD – nedovoljno poznata gnijezdeća populacija, NT – niskorizična negnijedeća populacija

Ekologija: Gnijezde se u prostranim listopadnim, mješovitim ili crnogoričnim šumama. Potrebne su im sjenovite šume s vlažnim, mekim humusom i barem nešto podrasta. Optimalne su šume koje su ispresijecane proplancima, poljima, potocima, lokvama i dr. Osjetljive su ne samo na upade čovjeka u gnijezdilišni teritorij nego čak npr. fazana i zečeva. Za selidbe i zimovanja obitavaju i po sušim i grmljem obraslim terenima. Gnijezdo je na tlu, skriveno u niskom raslinju, kupinama i sl., gradi ga ženka. Pretežito se hrane beskralješnjacima, osobito gujavicama, ličinkama kukaca (najviše kornjaša); uzimaju i biljnu hranu. Većinu plijena skupljaju ispod površine, zabadajući kljun u vlažno, meko tlo, ali redovito skupljaju i plijen po površini, osobito ispod naslaga lišća ili grančica.

Razlozi ugroženosti: Lov (pogotovo u doba gniježđenja) i krivolov, uređivanje šuma, intenziviranje poljodjelstva.

Mjere zaštite:

U cilju zaštite vrsta ptica vezanih za vodena i vlažna staništa, potrebno je o njima voditi brigu prilikom vodno-gospodarskih zahvata, koji se upravo radi zaštite ovih ptica ne preporučuju (npr. regulacije vodotoka), kao ni prenamjena ovakvih staništa u poljoprivredna zemljišta (melioracijski zahvati).

U slučaju izvođenja ovakvih zahvata na područjima Ekološke mreže RH potrebno je provoditi ocjenu prihvatljivosti zahvata za ekološku mrežu, sukladno članku 36. Zakona o zaštiti prirode (N.N. 70/05, 139/08, 57/11) i članku 3. Pravilnika o ocjeni prihvatljivosti plana, programa i zahvata za ekološku mrežu (N.N. 118/09).

U cilju zaštite vrsta ptica vezanih za šumska staništa, potrebno je o njima voditi brigu prilikom gospodarenja šumama, a naročito je potrebno ostavljati dostatan broj starih suhih stabala radi ptica dupljašica (kroz uvjete zaštite prirode odgovarajućih šumsko-gospodarskih osnova i/ili programa gospodarenja šumama).

Vodozemci

Prema *Crvenoj knjizi vodozemaca i gmazova Hrvatske*, područje Općine Popovača je stanište slijedećih ugroženih vrsta vodozemaca:

Tablica 3. Ugrožene vrste vodozemaca na području Općine Popovača (SZ – strogo zaštićene, Z - zaštićene, CR – kritično ugrožene, EN – ugrožene, VU – osjetljive, NT – niskorizične, LC – najmanje zabrinjavajuće, DD – nedovoljno poznate; ZZP – Zakon o zaštiti prirode N.N. 70/05, 139/08, 57/11)

Znanstveno ime vrste	Hrvatsko ime vrste	Kategorija ugroženosti	Zaštita po ZZP	Dodatak II Direktive o staništima
<i>Bombina bombina</i>	crveni mukač	NT	SZ	✓
<i>Hyla arborea</i>	gatalinka	NT	SZ	
<i>Triturus dobrogicus</i>	veliki panonski vodenjak	NT	SZ	✓

Mjere zaštite:

Potrebno je očuvati staništa na kojima ove vrste obitavaju s naglaskom na vlažna i vodena staništa.

Gmazovi

Prema *Crvenoj knjizi vodozemaca i gmazova Hrvatske*, područje Općine Popovača je stanište slijedećih ugroženih vrsta gmazova:

Tablica 4. Ugrožene vrste gmazova na području Općine Popovača (SZ – strogo zaštićene, Z - zaštićene, CR – kritično ugrožene, EN – ugrožene, VU – osjetljive, NT – niskorizične, LC – najmanje zabrinjavajuće, DD – nedovoljno poznate; ZZP – Zakon o zaštiti prirode N.N. 70/05, 139/08, 57/11)

Znanstveno ime vrste	Hrvatsko ime vrste	Kategorija ugroženosti	Zaštita po ZZP	Dodatak II Direktive o staništima
<i>Emys orbicularis</i>	barska kornjača	NT	SZ	✓

Mjere zaštite:

Potrebno je očuvati staništa na kojima ove vrste obitavaju s naglaskom na vlažna i vodena staništa.

Ribe

Prema *Crvenoj knjizi slatkovodnih riba Hrvatske* područje Općine Popovača je područje rasprostranjenja većeg broja ugroženih vrsta riba.

Tablica 5. Ugrožene vrste riba na širem području Općine Popovača (SZ - strogo zaštićena svojta, Z - zaštićena svojta; CR – kritično ugrožena, EN - ugrožena, VU- rizična, NT – potencijalno ugrožena, LC – najmanje zabrinjavajuća, DD-vjerojatno ugrožena)

Znanstveno ime vrste	Hrvatsko ime vrste	Kategorija ugroženosti	Zaštita po ZZP	Dodatak II Direktive o staništima
<i>Aspius aspius</i>	bolen	VU	Z	✓
<i>Aulopyge huegelii</i>	oštrulja	EN	SZ	
<i>Barbus balcanicus</i>	potočna mrena	VU	SZ	✓
<i>Barbus plebejus</i>	mren	EN	SZ	✓
<i>Carassius carassius</i>	karas	VU	Z	
<i>Cyprinus carpio</i> **	šaran	EN	Z	
<i>Gobio albipinnatus</i> *	bjeloperajna krkušica	DD	SZ	✓
<i>Gobio kessleri</i> *	keslerova krkušica	NT	SZ	✓
<i>Gobio uranoscopus</i> *	tankorepa krkušica	NT	SZ	✓
<i>Leucaspis delineatus</i> *	belica	VU	SZ	
<i>Leuciscus idus</i>	jez	VU	Z	
<i>Misgurnus fossilis</i>	piškur	VU	SZ	✓
<i>Rutilus pigus</i> *	plotica	NT	Z	

* potencijalno područje rasprostranjenosti; **zavičajne populacije

Od ugrožene i strogo zaštićene riblje faune koja potvrđeno ili moguće obitava na ovom području valja istaknuti sljedeće vrste:

oštrulja (*Aulopyge huegelii*)

Kategorija ugroženosti: EN – ugrožena populacija.

Ekologija: Stanište oštrulje su tekuće vode krškog terena, uglavnom ponornice. Živi u jatima koja u jesen vjerojatno migriraju u podzemne vode, a u proljeće (kada poraste razina vode) se vraćaju u nadzemne tokove. Hrani se perifitonom, planktonskim i bentonskim algama, zooplanktonom i beskralješnjacima, među kojima najviše trzalcima, a i vodenim ličinkama kukaca.

Razlozi ugroženosti: Izgradnja hidroakumulacija i intenzivna regulacija vodotoka.

mren (*Barbus plebejus*)

Kategorija ugroženosti: EN – ugrožena populacija.

Ekologija: Nastanjuje brže tekuće vode i nizinske zone rijeka, bogate kisikom. Do pete-šeste godine živi u manjim jatima, a starije su ribe najčešće solitarne.

Razlozi ugroženosti: Nužno je odrediti kolika je dopuštena veličina ribe za ribolov, spriječiti ili smanjiti onečišćenje vodotoka i onemogućiti daljnje unošenje stranih vrsta.

šaran (*Cyprinus carpio*)

Kategorija ugroženosti: EN – ugrožena populacija.

Ekologija: Divlja forma šarana jedna je od najugroženijih u Europi. Kod nas je autohtona vrsta.

Uzroci ugroženosti: Ugrožena je miješanjem s kultiviranim formama, regulacijom vodotoka i nestankom prirodnih mrijestilišta.

bolan (*Aspius aspius*)

Kategorija ugroženosti: VU – rizična populacija.

Ekologija: Bentopelagička vrsta koja nastanjuje tekuće vode, akumulacije i rukavce rijeka. Uglavnom živi solitarno (pojedinačno) i obično u čistim, tekućim dijelovima vodotoka. Jedan je od najvećih dnevnih predatora u našim vodama, a na glasu po proždrljivosti

Uzroci ugroženosti: smanjenje populacija vrsta kojima se hrani, mehaničko onečišćenje rijeka, regulacije vodotoka i unos alohtonih vrsta, nekontrolirani ribolov

potočna mrena (*Barbus balcanicus*)

Kategorija ugroženosti: VU – rizična populacija.

Ekologija: Ovo je bentopelagička riba koja živi u vodama temperature 5 – 25°C. Pridnena je vrsta i uglavnom nastanjuje čiste, brzo tekuće vode područja mreene, a ulazi i u pojas lipljena

Uzroci ugroženosti: onečišćenje vodotoka, nestajanje prirodnih i mrijesnih staništa, pregradnja rijeka i regulacija gornjih tokova rijeka.

karas (*Carassius carassius*)

Kategorija ugroženosti: VU – rizična populacija.

Ekologija: Karas nastanjuje stajaće vode, poput bara, močvara, jezera, sporotekućih rijeka i privremenih vodenih površina, bogatih vodenom vegetacijom. Voli vode s malom prozirnošću i dubinom gdje temperatura ljeti nije hladnija od 19°C

Uzroci ugroženosti: nakon unošenja babuške u otvorene vode, počele su se postupno smanjivati njegove populacije, posebno u stajaćim, močvarnim i poplavnim staništima. Jedan od razloga smanjenja brojnosti svakako je i nestanak vodene vegetacije zbog onečišćenja voda. Svako isušivanje jezera, bara i močvara te nestajanje poplavnih staništa pridonosi daljnjem smanjenju brojnosti vrste.

belica (*Leucaspis delineatus*)

Kategorija ugroženosti: VU – rizična populacija.

Ekologija: Belica živi u području donjih tokova rijeka, u stajaćim i sporo tekućim vodama, bogato obraslim vodenom vegetacijom.

Uzroci ugroženosti: Osim isušivanja, velik utjecaj na njezin nestanak ima i sve veća primjena insekticida i herbicida u poljoprivredi.

jez (*Leuciscus idus*)

Kategorija ugroženosti: VU – rizična populacija.

Ekologija: Jez je bentopelagička vrsta koja naseljava nizinske rijeke i jezera te je jedna od karakterističnih i čestih vrsta u zoni deverike. Rado zalazi u poplavnu zonu radi prehrane i razmnožavanja.

Uzroci ugroženosti: regulacije i onečišćenje vodotoka te nestanak prikladnih, prirodnih mrijesnih područja, smanjenje i nestajanje poplavnih i močvarnih područja

piškur (*Misgurnus fossilis*)

Kategorija ugroženosti: VU – rizična populacija.

Ekologija: Čikov živi u stajaćim ili sporotekućim vodama u donjim dijelovima rijeka. Obično naseljava staništa prekrivena muljevitim dnom. Najčešći životni prostor su mu mrtvaje, ribnjaci, kanali za natapanje i preplavljeni močvarni tereni većih rijeka i njihovih pritoka.

Uzroci ugroženosti: nestanak sporotekućih i stajaćih voda i prikladnih staništa, organsko i anorgansko onečišćenje preostalih staništa tog tipa, regulacija i pregradnja vodotoka.

Mjere zaštite:

U cilju zaštite riba potrebno je o njima voditi brigu prilikom regulacija vodotoka i vodnogospodarskih radova uz obavezu provođenja postupka ocjene prihvatljivosti zahvata za ekološku mrežu obzirom da područje Općine Popovača obuhvaća ekološki značajna područja uvrštena u Ekološku mrežu RH.

Nužno je onemogućiti i spriječiti onečišćenja vodotoka kako u nadzemnim tako i u podzemnim dijelovima. Sukladno Zakonu o zaštiti prirode i Zakonu o slatkovodnom ribarstvu, zabranjeno je vodotoke poribljavati stranim (alohtonim) vrstama.

Leptiri

Prema *Crvenoj knjizi danjih leptira Hrvatske* (u pripremi), područje Općine Popovača je stanište više ugroženih vrsta leptira.

Tablica 6. Ugrožene vrste danjih leptira na području Općine Popovača (SZ – strogo zaštićene, Z – zaštićene; CR – kritično ugrožene, EN – ugrožene, VU – osjetljive, NT – niskorizične, DD – nedovoljno poznate; ZKP – Zakon o zaštiti prirode N.N. 70/05, 139/08, 57/11)

Znanstveno ime vrste	Hrvatsko ime vrste	Kategorija ugroženosti	Zaštita po ZKP	Dodatak II Direktive o staništima
<i>Apatura ilia</i>	mala preljevalica	NT	Z	
<i>Apatura iris</i>	velika preljevalica	NT	Z	
<i>Euphydryas aurinia</i>	močvarna riđa	DD	SZ	✓
<i>Euphydryas maturna</i>	mala svibanjska riđa	DD	SZ	
<i>Heteropterus morpheus</i>	sedefast debeloglavac	NT	Z	

<i>Leptidea morsei</i>	Grundov šumski bijelac	DD	SZ	✓
<i>Limenitis populi</i>	topolnjak	NT	Z	
<i>Lopinga achine</i>	šumski okaš	DD	SZ	
<i>Lycaena dispar</i>	kiseličin vatreni plavac	NT	SZ	✓
<i>Lycaena hippothoe</i>	ljubičastorubi vatreni plavac	NT	Z	
<i>Lycaena thersamon</i>	mali kiseličin vatreni plavac	DD	Z	
<i>Maculinea alcon alcon</i>	močvarni plavac	CR	SZ	
<i>Mellicta aurelia</i>	Niklerova riđa	DD	Z	
<i>Nymphalis vaualbum</i>	šareni ve	VU	Z	✓
<i>Parnassius mnemosyne</i>	crni apolon	NT	SZ	
<i>Zerynthia polyxena</i>	uskršnji leptir	NT	SZ	

Močvarni plavac (*Maculinea alcon alcon*)

Kategorija ugroženosti: CR – kritično ugrožena populacija.

Ekologija: Stanište su mu vlažne livade s biljkom hraniteljicom i mravinjacima vrste *Myrmica scabrinodis*.

Razlozi ugroženosti: Vrsta je ugrožena zbog promjena u širenju poljoprivrednog zemljišta na račun vlažnih livada, kao i prestanak tradicionalnog gospodarenja košnjom i pašom. Dodatni problemi su urbanizacija, te izolacija i fragmentacija staništa.

Šareni ve (*Nymphalis vaualbum*)

Kategorija ugroženosti: VU – rizična populacija.

Ekologija: Tipična staništa su čistine unutar nizinskih, često poplavnih šuma, s biljkama hraniteljicama iz rodova vrba *Salix ssp.*, topola *Populus ssp.* i brijesta *Ulmus ssp.*

Razlozi ugroženosti: Ugrožena vrsta zbog devastacije šuma, nepravilnog gospodarenja šumom, djelatnostima koje utječu na razinu podzemnih voda, kao drenaža, povećane izgradnje.

Mjere zaštite:

Leptiri su općenito ugroženi uslijed regulacije voda što izaziva promjene staništa uz vodotoke i isušivanje vlažnih staništa; uništavanja šuma i promjena u gospodarenju šumama koje uključuju uništavanje starih hrastova i čišćenje rubova šuma; kemijskog onečišćenja; intenziviranja poljoprivredne proizvodnje; sukcesije livadnih staništa; te sakupljačke aktivnost kolekcionara.

U cilju zaštite leptira trebalo bi prvenstveno očuvati vodena i močvarna staništa te o njima voditi brigu prilikom gospodarenja šumama i travnjacima, melioraciji i vodno-gospodarskim zahvatima.

Radi očuvanja europski ugroženih leptira plavaca (*Maculinea*) koji su usko vezani uz vlažne livade s određenim biljnim zajednicama, potrebno je takve livade evidentirati i dugoročno osigurati njihov opstanak (redovita košnja) te ih zaštititi kao područja ekološke mreže RH.

Špiljska fauna

S obzirom na prisutnost odgovarajućeg staništa, ovo je područje obitavanja slijedećih ugroženih predstavnika špiljske faune prema *Crvenoj knjizi špiljske faune Hrvatske*:

Tablica 7. Ugrožene špiljske životinje na području Općine Popovača (SZ – strogo zaštićene, Z – zaštićene; CR – kritično ugrožene, EN – ugrožene, VU – osjetljive, NT – niskorizične, DD – nedovoljno poznate; ZZP – Zakon o zaštiti prirode N.N. 70/05, 139/08, 57/11)

Znanstveno ime vrste	Hrvatsko ime vrste	Kategorija ugroženosti	Zaštita po ZZP	Direktiva o staništima
<i>Niphargus valachicus</i>	panonski šumski rakušac	VU	SZ	kroz zaštitu staništa

Panonski šumski rakušac (*Niphargus valachicus*)

Kategorija ugroženosti: VU – osjetljiva vrsta

Ekologija: Mlake i jarci poplavnih i močvarnih šuma, rukavci rijeka, močvare. U sušnom dijelu godine i zimi obitava samo u podzemnim vodama.

Razlozi ugroženosti: Uništavanje prirodnog staništa poplavnih i močvarnih šuma: nekontrolirana sječa, spuštanje razine podzemnih voda izgradnjom kanala, spriječavanje periodičnih poplava. Zagađenje površinskih i podzemnih voda npr. naftnim derivatima, pesticidima. Zatrpavanje mlaka i mrtvaja, isušivanje močvara.

Mjere zaštite:

Ugraditi zaštitu vrste i njenih staništa u vodnogospodarske planove: spriječiti zagađenje podzemnih voda slivnog područja nalazišta i ne dozvoliti uništavanje staništa. Pri planiranju i izvođenju hidrotehničkih i melioracijskih radova prethodnim studijama utvrditi lokacije s populacijama ugroženih špiljskih životinja vezanih uz vodena staništa, te posebnim tehničkim rješenjima omogućiti njihov opstanak. Nužno je onemogućiti i spriječiti onečišćivanje vodenih površina i fizičko uništavanje staništa (nalazišta).

Alohtone vrste

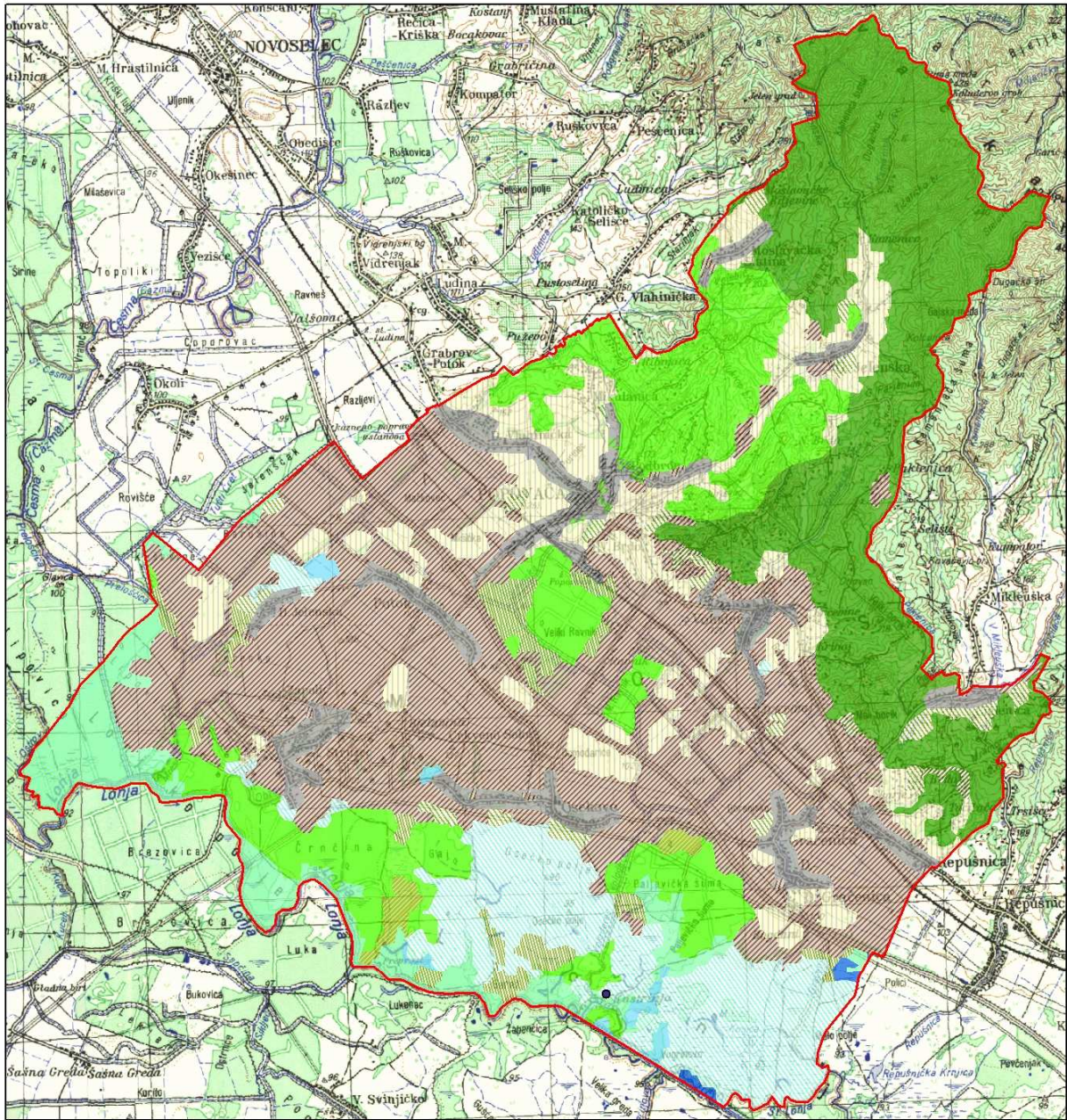
Alohtone vrste predstavljaju velik problem i drugi su razlog smanjenja biološke raznolikosti na globalnom nivou, odmah nakon direktnog uništavanja staništa. Prema Zakonu o zaštiti prirode (N.N. 70/05, 139/08, 57/11), zabranjeno je uvođenje stranih divljih svojti u ekološke sustave.

UGROŽENA I RIJETKA STANIŠTA

Od tipova staništa koji zahtijevaju provođenje mjera očuvanja sukladno Zakonu o zaštiti prirode i EU Direktivi o staništima, na području Općine Popovača prisutni su stanišni tipovi koji su iskazani u narednom tabličnom prikazu. Ugrožena i rijetka staništa prema Pravilniku o vrstama stanišnih tipova, karti staništa, ugroženim i rijetkim stanišnim tipovima te o mjerama za očuvanje stanišnih tipova (N.N. 7/06, 119/09) i EU Direktivi o staništima istaknuta su debljim otiskom (Napomena: oznaka * znači da su ugroženi pojedini pojedini tipovi staništa, a ne cijela skupina određenog NKS koda).

Tablica 8. Zastupljenost stanišnih tipova na području Općine Popovača

Tip staništa - NKS	NKS kod	(%)
<i>Kopnena staništa - poligoni</i>		
Aktivna seoska područja	J11	5,10
Aktivna seoska područja / Urbanizirana seoska područja	J11/J13	0,57
Intenzivno obrađivane oranice na komasiranim površinama	I31	9,27
Javne neproizvodne kultivirane zelene površine	I81	0,13
Mezofilne i neutrofilne čiste bukove šume	E45	19,36
Mezofilne livade Srednje Europe	C23	1,42
Mezofilne livade Srednje Europe / Vlažne livade Srednje Europe / Mješovite hrastovo-grabove i čiste grabove šume	C23/C22/E31	2,02
Mezofilne živice i šikare kontinentalnih, izuzetno primorskih krajeva	D12	0,20
Mješovite hrastovo-grabove i čiste grabove šume	E31	14,20
Mozaici kultiviranih površina	I21	31,72
Mozaici kultiviranih površina / Aktivna seoska područja / Javne neproizvodne kultivirane zelene površine	I21/J11/I81	0,16
Nasadi širokolisnog drveća	E93	0,51
Poplavne šume crne johe i poljskog jasena	E21	0,52
Poplavne šume hrasta lužnjaka	E22	5,09
Poplavne šume vrba / Poplavne šume topola	E11/E12	0,17
Srednjoeuropske acidofilne šume hrasta kitnjaka, te obične breze	E32	0,01
Urbanizirana seoska područja	J13	0,41
Vlažne livade Srednje Europe	C22	9,13
	Ukupno:	100,00
<i>Kopnena staništa - točkasti lokaliteti</i>		
Zajednica dvostupke i viličastog resastog šilja	A4221	



Karta staništa RH

Predmetno područje: Općina Popovača

Legenda

▭ Granica predmetnog područja

Tipovi staništa prema Nacionalnoj klasifikaciji staništa

- ▭ C22, Vlažne livade Srednje Europe
- ▭ C23, Mezofilne livade Srednje Europe
- ▭ C23/C22/E31, Mezofilne livade Srednje Europe / Vlažne livade Srednje Europe / Mješovite hrastovo-grabove i čiste grabove šume
- ▭ D12, Mezofilne živice i šikare kontinentalnih, izuzetno primorskih krajeva
- ▭ E11/E12, Poplavne šume vrba / Poplavne šume topola
- ▭ E21, Poplavne šume crne johe i poljskog jasena
- ▭ E22, Poplavne šume hrasta lužnjaka
- ▭ E31, Mješovite hrastovo-grabove i čiste grabove šume

- ▭ E32, Srednjoeuropske acidofilne šume hrasta kitnjaka, te obične breze
- ▭ E45, Mezofilne i neutrofilne čiste bukove šume
- ▭ E93, Nasadi širokolisnog drveća
- ▭ I21, Mozaici kultiviranih površina
- ▭ I21/J11/I81, Mozaici kultiviranih površina / Aktivna seoska područja / Javne neproizvodne kultivirane zelene površine
- ▭ I31, Intenzivno obrađivane oranice na komasiranim površinama
- ▭ I81, Javne neproizvodne kultivirane zelene površine
- ▭ J11, Aktivna seoska područja
- ▭ J11/J13, Aktivna seoska područja / Urbanizirana seoska područja
- ▭ J13, Urbanizirana seoska područja

● A4221, Zajednica dvostupke i viličastog resastog šilja

Mjerilo 1:75000



Napomena: Prilikom kartiranja staništa RH, minimalna jedinica kartiranja iznosišta je 9 hektara što odgovara mjerilu 1:100 000

Izvori podataka:
Karta staništa RH, Oikon d.o.o. za
Ministarstvo kulture, 2004.
TK 1:100000, Državna geodetska uprava

RAVNATELJ

Davorin Marković



Datum izrade: 14.07.2011.

Prema Nacionalnoj klasifikaciji (MINK 2005.) ugrožena i rijetka staništa prisutna na ovom području opisana su na slijedeći način:

A.4.2.2.1. Zajednica dvostupke i viličastog resastog šilja (As. *Dichostyli-Fimbristyletum dichotomae* H-ić. 1954) – Tu je terofitsku zajednicu opisao Horvatić (1954) iz Hrvatske. U florističkom sastavu značajne vrste su *Fimbristylis bisumbellata* (*Fimbristylis dichotoma*), *Pycreus flavescens*, *Dichostylis micheliana*, *Lythrum tribracteatum*.

C.2.2. Vlažne livade Srednje Europe (Red *MOLINIETALIA* W. Koch 1926) – Pripadaju razredu *MOLINIO-ARRHENATHERETEA* R. Tx. 1937. Navedeni skup predstavlja higrofilne livade Srednje Europe koje su rasprostranjene od nizinskog do brdskog vegetacijskog pojasa.

C.2.3. Mezofilne livade Srednje Europe (Red *ARRHENTHERETALIA* Pawl. 1928) – Pripadaju razredu *MOLINIO-ARRHENATHERETEA* R. Tx. 1937. Navedene zajednice predstavljaju najkvalitetnije livade košarice razvijene na površinama koje su često gnojene i kose se dva do tri puta godišnje. Ograničene su na razmjerno humidna područja od nizinskog do gorskog vegetacijskog pojasa.

E.1.1. Poplavne šume vrba (Sveza *Salicion albae* Soó 1930)

E.1.2. Poplavne šume topola (Sveza *Populion albae* Br.-Bl. 1931)

E.2.1. Poplavne šume crne joha i poljskog jasena (Sveze *Alno-Ulmion* Br.-Bl. et R. Tx. 1943 i *Alnion glutinosae* Malcuit 1929) – Poplavne šume srednjoeuropskih i sjevernopirinejskih vodenih tokova nižih položaja, na tlima koja su periodično plavljena tijekom godišnjeg visokog vodostaja rijeka, ali su inače dobro ocijeđena i prozirna u vrijeme niskog vodostaja.

E.2.2. Poplavne šume hrasta lužnjaka (Sveza *Alno-Quercion roboris* Ht. 1938) – Pripadaju redu *ALNETALIA GLUTINOSAE* Tx. 1937. Mješovite poplavne šume panonskog i submediteranskog dijela jugoistočne Europe s dominacijom vrsta *Quercus robur*, *Fraxinus angustifolia*, *Ulmus carpiniifolia*, *Ulmus laevis*, *Alnus glutinosa*, *Acer campestre*, *Carpinus betulus*. Razvijaju se na pseudogleju, a plavljene su razmjerno kratko vrijeme.

E.3.1. Mješovite hrastovo-grabove i čiste grabove šume (Sveza *Erythronio-Carpinion* (Horvat 1958) Marinček in Mucina et al. 1993) – Pripadaju redu *FAGETALIA SYLVATICAE* Pawl. in Pawl. et al. 1928. Mezofilne i neutrofilne šume planarnog i bežuljkastog (kolinog) područja, redovno izvan dohvata poplavnih voda, u kojima u gornjoj šumskoj etaži dominiraju lužnjak ili kitnjak, a u podstojnoj etaži obični grab (koji u degradacijskim stadijima može biti i dominantna vrsta drveća). Ove šume čine visinski prijelaz između nizinskih poplavnih šuma i brdskih bukovih šuma.

E.3.2. Srednjoeuropske šume hrasta kitnjaka, te obične breze (Sveze *Quercion robori-petraeae* Br.-Bl. 1932 i *Castaneo-Quercion petraeae* (Soo 1962) Vukelić 1990) – Pripadaju razredu *QUERCETEA ROBORI-PETRAEAE* Br.-Bl. et R. Tx. 1943 i redu *QUERCETALIA ROBORI-PETRAEAE* R. Tx. (1931) 1937). Šume hrasta kitnjaka, a ponekad i hrasta lužnjaka, i jedne ili obje vrste hrasta s bukvom, u kojima dolazi velik broj subatlantskih i submeridionalnih acidofilnih vrsta. Razvijene su u središnjem i južnosredišnjem dijelu Europe izvan glavnog areala sveze *Quercion* koji je pod atlantskim utjecajem. S njima su udružene i hrastove acidofilne šume zapadnohercenijskog lanca i njegovog ruba, razvijene pod utjecajem atlantske klime kao supstitucijske šume za svezu *Luzulo-Fagion* zbog zajedničkih vrsta i sličnosti u izgledu.

E.4.5. Mezofilne i neutrofilne čiste bukove šume (Podsveza *Lamio orvalae-Fagenion* Borhidi ex Marinček et al. 1993) – Pripadaju unutar razreda *QUERCO-FAGETEA* Br.-Bl. et Vlieger 1937 i reda *FAGETALIA SYLVATICAE* Pawl. in Pawl. et al. 1928 svezi *Aremonio-Fagion* (Ht. 1938) Borhidi in Tarok et al. 1989.

Mjere zaštite:

A. Površinske kopnene vode i močvarna staništa

- očuvati vodena i močvarna staništa u što prirodnijem stanju a prema potrebi izvršiti revitalizaciju; na područjima isušenim zbog regulacije vodotoka odrediti mjesta za prokope kojima bi se osiguralo povremeno plavljenje okolnih područja;
- osigurati povoljnu, ekološki prihvatljivu, količinu vode u vodenim i močvarnim staništima koja je nužna za opstanak staništa i njihovih značajnih bioloških vrsta;
- očuvati povoljna fizikalno-kemijska svojstva vode ili ih poboljšati, ukoliko su nepovoljna za opstanak staništa i njihovih značajnih bioloških vrsta;
- održavati povoljni režim voda za očuvanje močvarnih staništa;
- očuvati povoljni sastav mineralnih i hranjivih tvari u vodi i tlu močvarnih staništa;
- očuvati povezanost vodnoga toka;
- očuvati biološke vrste značajne za stanišni tip; ne unositi strane (alohtone) vrste i genetski modificirane organizme;
- izbjegavati utvrđivanje obala, regulaciju vodotoka, kanaliziranje i promjene vodnog režima vodenih i močvarnih staništa ukoliko to nije neophodno za zaštitu života ljudi i naselja;
- u zaštiti od štetnog djelovanja voda dati prednost korištenju prirodnih retencija i vodotoka kao prostora za zadržavanje poplavnih voda odnosno njihovu odvodnju;
- prirodno neobrasle, šljunkovite, pjeskovite i muljevite, strme i položene, obale koje su gnijezdilišta i/ili hranilišta ptica održavati u povoljnom, ekološki prihvatljivom, stanju te spriječiti eksploataciju materijala i sukcesiju drvenastim vrstama;
- osigurati otvorene površine plitkih vodenih bazena, spriječiti sukcesiju, te osigurati trajnu povezanost sa matičnim vodotokom;
- sprječavati kaptiranje i zatrpavanje izvora;
- uklanjati strane invazivne vrste sa svih vodenih, obalnih i močvarnih površina;
- u gospodarenju vodama osigurati prikladnu brigu za očuvanje ugroženih i rijetkih divljih svojti te sustavno praćenje njihova stanja (monitoring);

C – D. Travnjaci, cretovi, visoke zeleni i šikare

- gospodariti travnjacima putem ispaše i režimom košnje, prilagođenim stanišnom tipu, uz prihvatljivo korištenje sredstava za zaštitu bilja i mineralnih gnojiva;
- očuvati biološke vrste značajne za stanišni tip; ne unositi strane (alohtone) vrste i genetski modificirane organizme;
- očuvati povoljni omjer između travnjaka i šikare, uključujući i sprječavanje procesa sukcesije (sprječavanje zaraštavanja travnjaka i cretova i dr.) te na taj način osigurati mozaičnost staništa;
- očuvati povoljnu nisku razinu vrijednosti mineralnih tvari u tlima suhих i vlažnih travnjaka;
- očuvati povoljni vodni režim, uključujući visoku razinu podzemne vode na područjima cretova, vlažnih travnjaka i zajednica visokih zeleni, osigurati njihovo stalno vlaženje i redovitu ispašu, odnosno košnju;
- očuvati biološke vrste značajne za stanišni tip; ne unositi strane (alohtone) vrste i genetski modificirane organizme;
- uklanjati strane invazivne vrste;

- očuvati muljevite, pjeskovite, šljunkovite i kamenite obale u njihovom prirodnom obliku s prirodnom vegetacijom te sanirati devastirana područja gdje god je moguće;

E. Šume

- gospodarenje šumama provoditi sukladno načelima certifikacije šuma;
- prilikom dovršnoga sijeka većih šumskih površina, gdje god je to moguće i prikladno, ostavljati manje neposječene površine;
- u gospodarenju šumama očuvati u najvećoj mjeri šumske čistine (livade, pašnjaci i dr.) i šumske rubove;
- u gospodarenju šumama osigurati produljenje sječive zrelosti zavičajnih vrsta drveća s obzirom na fiziološki vijek pojedine vrste i zdravstveno stanje šumske zajednice;
- u gospodarenju šumama izbjegavati uporabu kemijskih sredstava za zaštitu bilja i bioloških kontrolnih sredstava ('control agents'); ne koristiti genetski modifikirane organizme;
- očuvati biološke vrste značajne za stanišni tip; ne unositi strane (alohtone) vrste i genetski modificirane organizme;
- u svim šumama osigurati stalan postotak zrelih, starih i suhih (stojećih i oborenih) stabala, osobito stabala s dupljama;
- u gospodarenju šumama osigurati prikladnu brigu za očuvanje ugroženih i rijetkih divljih svojti te sustavno praćenje njihova stanja (monitoring);
- pošumljavanje, gdje to dopuštaju uvjeti staništa, obavljati autohtonim vrstama drveća u sastavu koji odražava prirodni sastav, koristeći prirodni bliske metode; pošumljavanje nešumskih površina obavljati samo gdje je opravdano uz uvjet da se ne ugrožavaju ugroženi i rijetki nešumski stanišni tipovi;
- uklanjati strane invazivne vrste sa svih šumskih površina;
- osigurati povoljan vodni režim u poplavnim šumama;

Detaljne mjere za očuvanje šumskih staništa propisuju se uvjetima zaštite prirode za odgovarajuće šumsko-gospodarske osnove/programe na području Općine Popovača.

I. Kultivirane nešumske površine i staništa s korovnom i ruderalnom vegetacijom

- očuvati vegetaciju pukotina starih zidova, spriječiti uklanjanje vegetacije i zapunjavanje pukotina građevinskim materijalom;
- uz vodotoke i vlažne šume očuvati otvorene površine s vlažnim tlom bogatim dušikom;
- uklanjati invazivne vrste;
- osigurati plavljenje staništa i povoljan vodni režim;
- očuvati korovne zajednice čije su karakteristične biljne vrste ugrožene na nacionalnoj razini;
- spriječiti vegetacijsku sukcesiju i uklanjati šumske vrste;

J. Izgrađena i industrijska staništa

- spriječiti vegetacijsku sukcesiju i očuvati endemične svojte;
- uklanjati invazivne vrste.

- očuvati povoljni vodni režim, uključujući visoku razinu podzemne vode na područjima termofitnih šikara, spriječiti sukcesiju i uklanjati vrste drveća koje zasjenjuju stanište;
- poticati oživljavanje ekstenzivnog stočarstva u nizinskim, brdskim, planinskim, otočnim i primorskim travnjačkim područjima;
- poticati održavanje travnjaka košnjom prilagođenom stanišnom tipu;
- provoditi revitalizaciju degradiranih travnjačkih površina, posebno cretova i vlažnih travnjaka, te travnjaka u visokom stupnju sukcesije;
- na jako degradiranim, napuštenim i zaraslim travnjačkim površinama za potrebe ispaše potrebno je provesti ograničeno paljenje te poticati stočarstvo;
- uklanjati strane invazivne vrste sa svih travnjačkih površina i šikara;
- očuvati bušike, te spriječavati sukcesiju povremenim uklanjanjem nekih drvenastih vrsta i kontroliranim paljenjem;
- očuvati šikare spudova i priobalnog pojasa velikih rijeka;
- očuvati vegetacije visokih zelenih u kontaktnim zonama šuma i otvorenih površina, te spriječiti njihovo uništavanje prilikom izgradnje i održavanja šumskih cesta i putova;

Ne planirati širenje građevinskog područja na račun ugroženih močvarnih i obalnih staništa. Zaustaviti daljnju degradaciju preostalih močvarnih i obalnih staništa, te prema mogućnostima izvesti njihovu revitalizaciju.

Prilikom planiranja prometnih koridora birati varijantu najmanje pogubnu za ugrožena staništa i područja važna za ugrožene vrste. Prilikom planiranja potencijalnih lokacija za vjetroelektrane uvažiti ograničenja nužna za zaštitu ugroženih vrsta ptica i šišmiša.

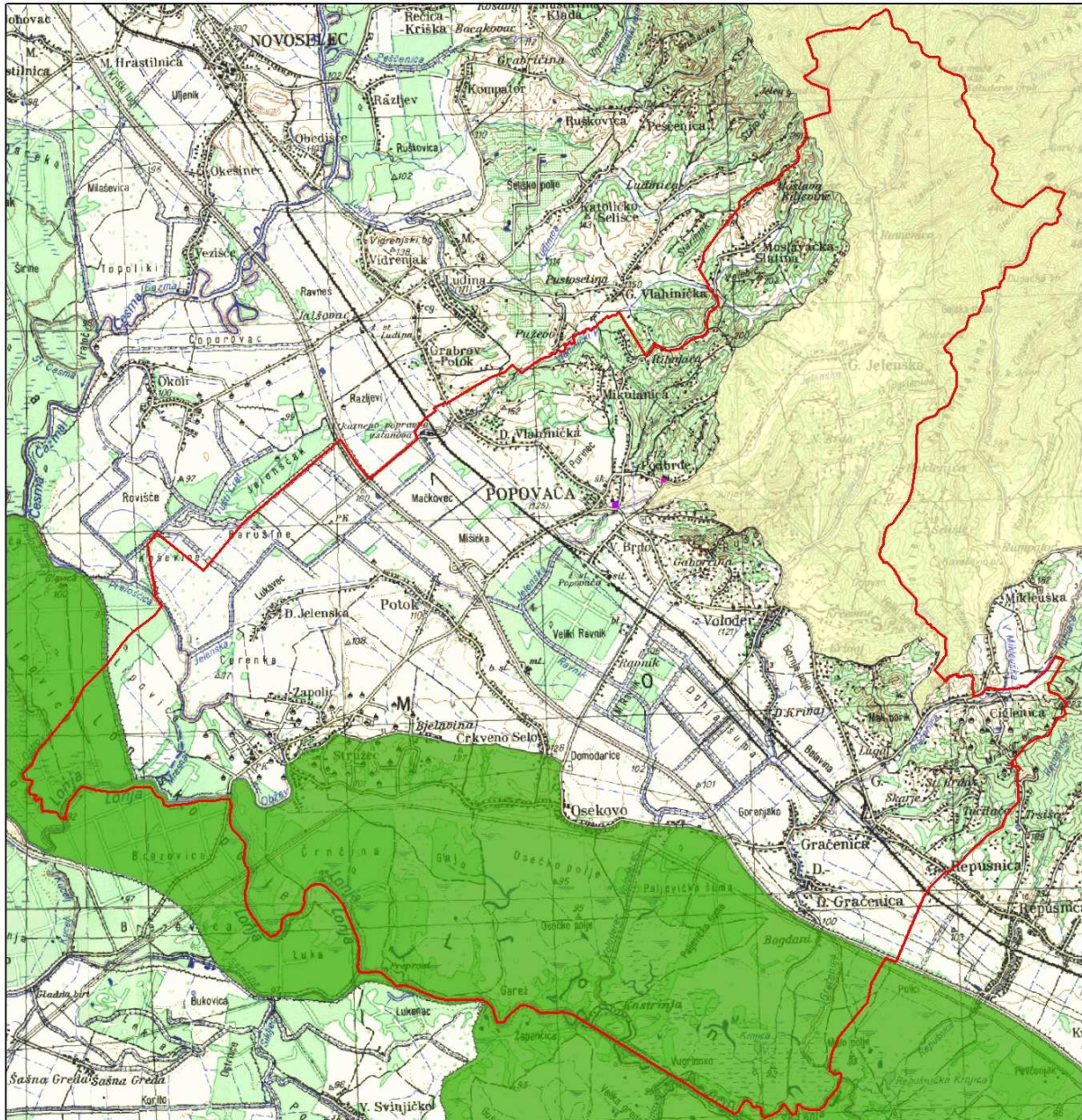
ZAŠTIĆENA I EVIDENTIRANA PODRUČJA

Na području Općine Popovača nalaze se slijedeća područja zaštićena temeljem Zakona o zaštiti prirode:

- Park prirode Lonjsko polje (1990.)
- Regionalni park Moslavačka gora (2011.)

Prema *Studiji zaštite prirode za potrebe Izmjena i dopuna Prostornog plana Sisačko-moslavačke županije* (Državni zavod za zaštitu prirode, 2006.) na području Općine Popovača nalaze se slijedeća evidentirana odnosno područja predviđena za zaštitu temeljem Zakona o zaštiti prirode:

- Spomenik parkovne arhitekture – park Park uz Šumariju u Popovači
- Spomenik parkovne arhitekture – park Park uz dvorac Erdödy u Popovači



Karta zaštićenih i evidentiranih područja RH

Predmetno područje: Općina Popovača

Legenda

Granicu predmetnog područja

Zaštićena područja RH

Park prirode Lonjsko polje

Regionalni park Moslavačka gora

Evidentirana područja RH

Spomenik parkovne arhitekture - park Park uz Šumariju u Popovači

Spomenik parkovne arhitekture - park Park uz dvorac Erdody u Popovači

Mjerilo 1:75000



Izvori podataka:
Zaštićena i evidentirana područja RH, DZZP 2011.
TK 1: 100000, Državna geodetska uprava

RAVNATELJ

Davorin Marković Državni zavod za zaštitu prirode

Datum izrade: 14.07.2011.

Mjere zaštite:

Za zaštitu i očuvanje temeljnih vrijednosti područja parka prirode i regionalnog parka najvažnije je donošenje i provedba njihovih prostornih planova područja posebnih obilježja i planova upravljanja.

Elemente krajobraza u zaštićenim područjima ali i ostalim krajobrazno vrijednim područjima treba štiti u cijelosti, pri čemu posebno mjesto zauzimaju raznovrsni ekološki sustavi i stanišni tipovi, u kombinaciji s elementima ruralnog krajobraza, formiranim u uvjetima lokalnih tradicija korištenja prostora u različitim gospodarskim i povijesnim okolnostima (kao posljedica uravnoteženog korištenja poljoprivrednog zemljišta za biljnu proizvodnju i stočarstvo). U planiranju je potrebno provoditi interdisciplinarna istraživanja temeljena na vrednovanju svih krajobraznih sastavnica, naročito prirodnih i kulturno-povijesnih vrijednosti unutar granica obuhvata plana. Uređenje postojećih i širenje građevinskih područja planirati na način da se očuvaju postojeće krajobrazne vrijednosti. U planiranju vodnogospodarskih zahvata treba voditi računa o krajobrazu i vodama kao krajobraznom elementu.

U prostornom planiranju i uređenju na svim razinama voditi računa da se zadrži krajobrazna raznolikost i prirodna kvaliteta prostora uz uvažavanje i poticanje lokalnih metoda gradnje i graditeljske tradicije. Treba poticati uporabu autohtonih materijala (npr. drvo, kamen) i poštivanja tradicionalnih arhitektonskih smjernica prilikom gradnje objekata specifične namjene.

U krajobrazno vrijednim područjima potrebno je očuvati karakteristične prirodne značajke te je u tom cilju potrebno:

- sačuvati ih od prenamjene te unaprjeđivati njihove prirodne vrijednosti i posebnosti u skladu s okolnim prirodnim uvjetima i osobitostima da se ne bi narušila prirodna krajobrazna slika,
- uskladiti i prostorno organizirati različite interese,
- izbjegavati raspršenu izgradnju po istaknutim reljefnim uzvisinama, obrisima, i uzvišenjima te vrhovima,
- izgradnju izvan granica građevinskog područja kontrolirati u veličini gabarita i izbjegavati postavu takve izgradnje uz zaštićene ili vrijedne krajobrazne pojedinačne elemente,
- štiti značajnije vizure od zaklanjanja većom izgradnjom,
- planirane koridore infrastrukture (prometna, elektrovodovi i sl.) izvoditi duž prirodne reljefne morfologije.

Parkove treba redovito održavati i po potrebi obnavljati sukladno povijesnim matricama (ukoliko postoje) odnosno smjernicama usklađenosti očuvanja bioloških komponenti i prostornog rasporeda elemenata parkovne arhitekture (skulpture, fontane, klupe, staze, igrališta i dr.).

Preporučljivo je izraditi i provoditi programe razvoja održivog turizma u zaštićenim područjima (izuzev posebnih rezervata i spomenika prirode), s naglaskom na definiranje prihvatnog kapaciteta područja ("carrying capacity").

Do donošenja općih i pojedinačnih upravnih akata sukladno Zakonu o zaštiti prirode, unutar prostora područja predloženih za zaštitu, ograničiti izgradnju novih objekata izvan područja namijenjenih izgradnji naselja i drugim zonama izgradnje objekata. Po donošenju planova

upravljanja za zaštićena područja, uskladiti sve aktivnosti s budućim mjerama zaštite tog područja, u suradnji s nadležnom institucijom/javnom ustanovom.

PODRUČJA EKOLOŠKE MREŽE RH

U Hrvatskoj je Ekološka mreža propisana Zakonom o zaštiti prirode, a proglašena *Uredbom o proglašenju ekološke mreže* (N.N. 109/07), te predstavlja sustav međusobno povezanih ili prostorno bliskih ekološki značajnih područja važnih za ugrožene vrste i staništa, koja uravnoteženom biogeografskom raspoređenošću značajno pridonose očuvanju prirodne ravnoteže i biološke raznolikosti. Uredbom o proglašenju ekološke mreže (N.N. 109/07) propisane su i smjernice za mjere zaštite čija provedba osigurava postizanje i održavanje povoljnog stanja ciljeva očuvanja svakog područja ekološke mreže. **Smjernice za mjere zaštite** navedene su u daljnjem tekstu, a opisi pojedinih područja Ekološke mreže nalaze se u prilogu ove stručne podloge. Funkcionalnost ekološke mreže osigurana je zastupljenošću njezinih sastavnica. Područja ekološke mreže sukladno EU ekološkoj mreži NATURA 2000 podijeljena su na **područja važna za divlje svojte i stanišne tipove** (potencijalna "SAC" područja – *Special Areas of Conservation*) te **međunarodno važna područja za ptice** (potencijalna "SPA" područja – *Special Protection Areas*). Unutar ekološke mreže njezini dijelovi povezuju se prirodnim ili umjetnim koridorima. Ekološki koridor je ekološka sastavnica ili niz takvih sastavnica koje omogućuju kretanje populacijama živih organizama od jednog lokaliteta do drugog. Područja važna za divlje svojte i stanišne tipove koja su uz šifru područja označena s #, kao i sva međunarodno važna područja za ptice, predstavljaju potencijalna područja NATURA 2000.

Sukladno mehanizmu EU Direktive o staništima, Zakon o zaštiti prirode propisuje da se dijelovi ekološke mreže mogu štiti kao posebno zaštićena područja ili provedbom planova upravljanja, kao i kroz postupak ocjene prihvatljivosti zahvata za ekološku mrežu svakog ugrožavajućeg zahvata. Negativno ocijenjen zahvat se može odobriti samo u slučajevima prevladavajućeg javnog interesa i uz Zakonom utvrđene kompenzacijske uvjete. Važan mehanizam je i mogućnost sklapanja ugovora s vlasnicima i ovlaštenicima prava na područjima ekološke mreže, uz osiguranje poticaja za one djelatnosti koje doprinose očuvanju biološke raznolikosti.

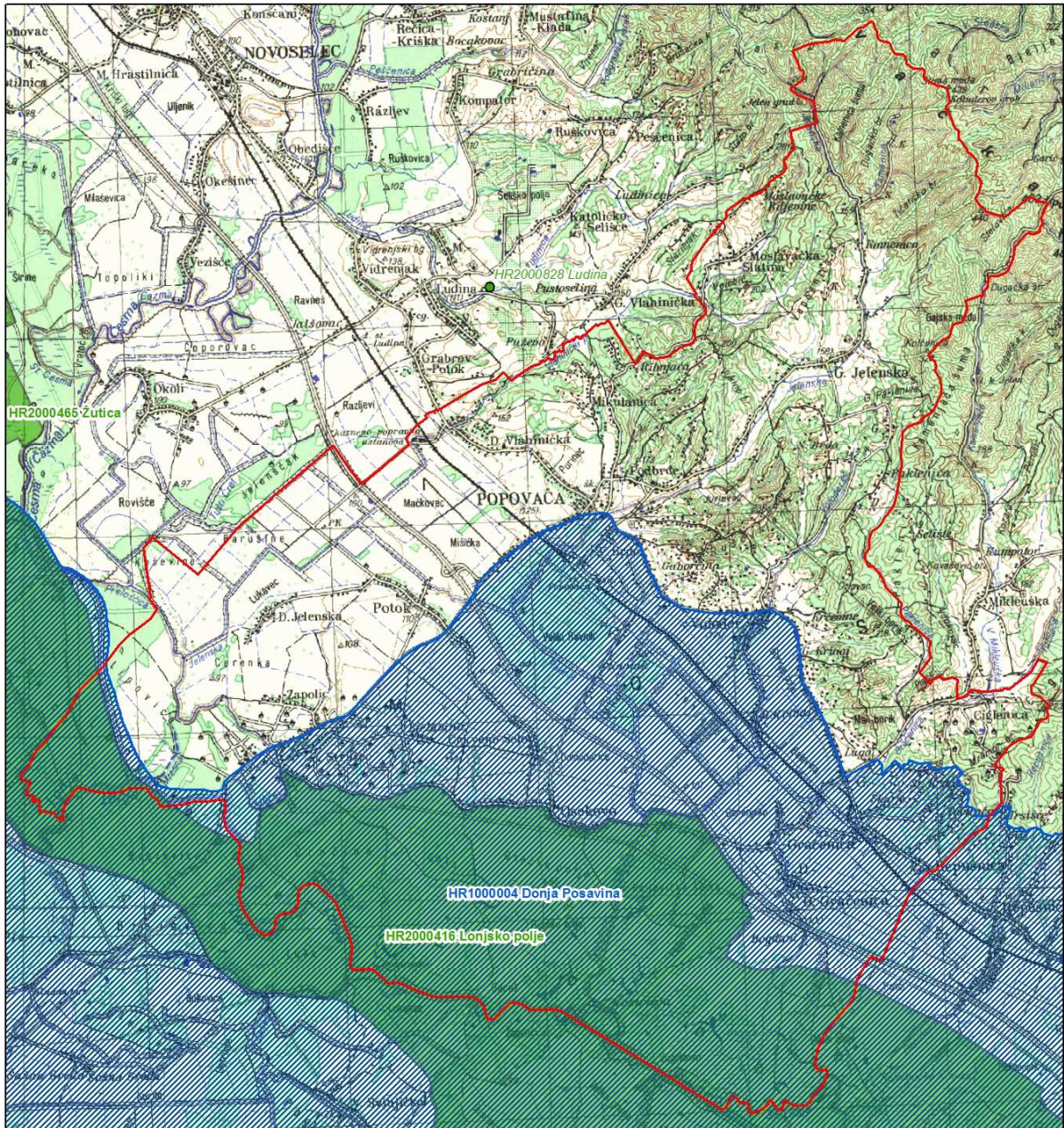
Ekološka mreža na području Općine Popovača obuhvaća sljedeće:

Područja važna za divlje svojte i stanišne tipove:

- Lonjsko polje

Međunarodno važna područja za ptice:

- Donja Posavina



Karta ekološke mreže RH

Predmetno područje: Općina Popovača

Legenda

▭ Granica predmetnog područja

Područja ekološke mreže

▨ ● Međunarodno važna područja za ptice

▨ ● Važna područja za divlje svojte i stanišne tipove

Mjerilo 1:75000

0 1 2 3 km



RAVNA TELJ

Davorin Marković



Državni zavod
za zaštitu prirode

Datum izrade: 14.07.2011.

Izvori podataka:
Karta ekološke mreže RH, DZJP 2007.
TK 1: 100000, Državna geodetska uprava

Mjere zaštite:

Provoditi smjernice za mjere zaštite područja ekološke mreže propisane Uredbom o proglašenju ekološke mreže (N.N. 109/07), te donijeti i provoditi Plan upravljanja s ciljem očuvanja svakog područja ekološke mreže, te očuvanja biološke i krajobrazne raznolikosti i zaštite prirodnih vrijednosti.

Svi planovi, programi i/ili zahvati koji mogu imati značajan utjecaj na ciljeve očuvanja i cjelovitost područja ekološke mreže podliježu ocjeni prihvatljivosti zahvata za ekološku mrežu, sukladno članku 36. Zakona o zaštiti prirode (N.N. 70/05, 139/08, 57/11) i članku 3. Pravilnika o ocjeni prihvatljivosti plana, programa i zahvata za ekološku mrežu (N.N. 118/09). Od zahvata koji mogu imati negativan utjecaj na područja ekološke mreže posebice treba izdvojiti planirane vjetroelektrane, solarne elektrane, radove regulacije vodotoka, obuhvatne infrastrukturne koridore i razvoj turističkih zona.

Izvršiti inventarizaciju vrsta i staništa te provoditi praćenje stanja (monitoring) kvalifikacijskih vrsta i stanišnih tipova u pojedinim područjima ekološke mreže.

Područja ekološke mreže *Važna područja za divlje svojte i stanišne tipove*

Šifra i naziv područja: HR2000416 Lonjsko polje**Ciljevi očuvanja**

bjeloperajna krkušša	<i>Gobio albipinnatus</i>
dabar	<i>Castor fiber</i>
vidra	<i>Lutra lutra</i>
četverolisna raznorotka	<i>Marsilea quadrifolia</i>
žuti mukač	<i>Bombina variegata</i>
jelenak	<i>Lucanus cervus</i>
hrastova strizibuba	<i>Cerambyx cerdo</i>
gavčica	<i>Rhodeus amarus</i>
barska kornjača	<i>Emys orbicularis</i>
karas	<i>Carassius carassius</i>
plotica	<i>Rutilus pigus</i>
piškur	<i>Misgurnus fossilis</i>
vijun	<i>Cobitis elongatoides</i>
riječni rak	<i>Astacus astacus</i>
ptice močvarice	
mrijestilišta riba	
ostale divlje svojte ugrožene na europskoj i nacionalnoj razini	

NKS šifra	NATURA	Stanišni tip
C.2.2.4.1.		Vlažni travnjaci <i>Deschampsietum cespitosae</i>
E.3.1.1.	9160	Šuma hrasta lužnjaka i običnog graba (tipična subasocijacija)
E.2.2.	91F0	Poplavne šume hrasta lužnjaka
E.2.1.	91F0	Poplavne šume crne joha i poljskog jasena
		Prirodna eutrofna jezera s vegetacijom <i>Hydrocharion</i> ili <i>Magnopotamion</i>
	3150	
	3130	Amfibijska staništa <i>Isoeto-Nanojuncetalia</i>
C.2.2.		Vlažne livade Srednje Europe
A.4.1.		Tršćaci, rogozici, visoki šiljevi i visoki šaševi

NATURA šifra - stanišni tip zaštićen Direktivom Vijeća 92/43/EEZ o očuvanju prirodnih staništa te divljih životinjskih i biljnih vrsta (Direktiva o staništima)
 NKS šifra - stanišni tip utvrđen Nacionalnom klasifikacijom staništa (Pravilnik o vrstama stanišnih tipova, karti staništa, ugroženim i rijetkim stanišnim tipovima te o mjerama za očuvanje stanišnih tipova)

broj	Smjernice za mjere zaštite za područja ekološke mreže
2	U pravilu zadržati razinu vode potrebnu za biološki minimum i očuvati stanište
4	Pažljivo provoditi melioraciju
7	Regulirati lov i sprječavati krivolov
10	Osigurati pročišćavanje otpadnih voda
11	Pažljivo provoditi turističko rekreativne aktivnosti
15	Održavati pašnjake
19	Osigurati poticaje za načine košnje koji ne ugrožavaju kosce (<i>Crex crex</i>)
30	Osigurati poticaje za očuvanje biološke raznolikosti (POP)
	Smjernice za mjere zaštite u svrhu očuvanja stanišnih tipova, propisanih Pravilnikom o vrstama stanišnih tipova, karti staništa, ugroženim i rijetkim stanišnim tipovima te o mjerama za očuvanje stanišnih tipova
1000	A. Površinske kopnene vode i močvarna staništa
100	Očuvati vodena i močvarna staništa u što prirodnijem stanju, a prema potrebi izvršiti revitalizaciju
101	Osigurati povoljnu količinu vode u vodenim i močvarnim staništima koja je nužna za opstanak staništa i njihovih značajnih bioloških vrsta
102	Očuvati povoljna fizikalno-kemijska svojstva vode ili ih poboljšati, ukoliko su nepovoljna za opstanak staništa i njihovih značajnih bioloških vrsta
103	Održavati povoljni režim voda za očuvanje močvarnih staništa
104	Očuvati povoljni sastav mineralnih i hranjivih tvari u vodi i tlu močvarnih staništa
105	Očuvati raznolikost staništa na vodotocima (neutvrđene obale, sprudovi, brzaci, slapovi i dr.) i povoljnu dinamiku voda (meandriranje, prenošenje i odlaganje nanosa, povremeno prirodno poplavlivanje rukavaca i dr)
106	Očuvati povezanost vodnoga toka
107	Očuvati biološke vrste značajne za stanišni tip; ne unositi strane (alohtone) vrste i genetski modificirane organizme
109	Izbjegavati regulaciju vodotoka i promjene vodnog režima vodenih i močvarnih staništa ukoliko to nije neophodno za zaštitu života ljudi i naselja
110	U zaštiti od štetnog djelovanja voda dati prednost korištenju prirodnih retencija i vodotoka kao prostora za zadržavanje poplavnih voda odnosno njihovu odvodnju
112	Ne iskorištavati sedimente iz riječnih sprudova
4000	E. Šume
121	Gospodarenje šumama provoditi sukladno načelima certifikacije šuma
122	Prilikom dovršnoga sijeka većih šumskih površina, gdje god je to moguće i prikladno, ostavljati manje neposječene površine
123	U gospodarenju šumama očuvati u najvećoj mjeri šumske čistine (livade, pašnjaci i dr.) i šumske rubove
124	U gospodarenju šumama osigurati produljenje sječive zrelosti zavičajnih vrsta drveća s obzirom na fiziološki vijek pojedine vrste i zdravstveno stanje šumske zajednice
125	U gospodarenju šumama izbjegavati uporabu kemijskih sredstava za zaštitu bilja i bioloških kontrolnih sredstava ('control agents'); ne koristiti genetski modificirane organizme
126	Očuvati biološke vrste značajne za stanišni tip; ne unositi strane (alohtone) vrste i genetski modificirane organizme
127	U svim šumama osigurati stalan postotak zrelih, starih i suhih (stojećih i oborenih) stabala, osobito stabala s dupljama
128	U gospodarenju šumama osigurati prikladnu brigu za očuvanje ugroženih i rijetkih divljih svojti te sustavno praćenje njihova stanja (monitoring)
129	Pošumljavanje, gdje to dopuštaju uvjeti staništa, obavljati autohtonim vrstama drveća u sastavu koji odražava prirodni sastav, koristeći prirodni bliske metode; pošumljavanje nešumskih površina obavljati samo gdje je opravdano uz uvjet da se ne ugrožavaju ugroženi i rijetki nešumski stanišni tipovi

	Ostalo
	Park prirode

Područja ekološke mreže *Međunarodno važna područja za ptice*
Šifra i naziv područja: HR1000004 Donja Posavina

Ciljevi očuvanja

vodomar	<i>Alcedo atthis</i>
čapljica voljak	<i>Ixobrychus minutus</i>
rusi svračak	<i>Lanius collurio</i>
siva žuna	<i>Picus canus</i>
eja strnjarica	<i>Circus cyaneus</i>
crnogri gnjurac	<i>Podiceps nigricollis</i>
veliki vranac	<i>Phalacrocorax carbo</i>
gak	<i>Nycticorax nycticorax</i>
mala bijela čaplja	<i>Egretta garzetta</i>
velika bijela čaplja	<i>Egretta alba</i>
čaplja danguba	<i>Ardea purpurea</i>
crna roda	<i>Ciconia nigra</i>
roda	<i>Ciconia ciconia</i>
žličarka	<i>Platalea leucorodia</i>
patka njorka	<i>Aythya nyroca</i>
škanjac osaš	<i>Pernis apivorus</i>
crna lunja	<i>Milvus migrans</i>
štekavac	<i>Haliaeetus albicilla</i>
eja močvarica	<i>Circus aeruginosus</i>
eja livadarka	<i>Circus pygargus</i>
orao kliktaš	<i>Aquila pomarina</i>
orao klokotaš	<i>Aquila clanga</i>
riđa štijoka	<i>Porzana porzana</i>
siva štijoka	<i>Porzana parva</i>
kosac	<i>Crex crex</i>
šljuka kokošica	<i>Gallinago gallinago</i>
bjelobrađa čigra	<i>Chlidonias hybrida</i>
crvenoglavi djetlić	<i>Dendrocopos medius</i>
bjelovrata muharica	<i>Ficedula albicollis</i>

Smjernice za mjere zaštite

broj	Smjernice za mjere zaštite za područja ekološke mreže
1	Osigurati poticaje šaranskim ribnjacima za očuvanje ornitološke vrijednosti
2	U pravilu zadržati razinu vode potrebnu za biološki minimum i očuvati stanište
3	Provoditi mjere očuvanja biološke raznolikosti u šumama (P)
4	Pažljivo provoditi melioraciju
5	Pažljivo provoditi regulaciju vodotoka
6	Revitalizirati vlažna staništa uz rijeke

7	Regulirati lov i sprječavati krivolov
8	Ograničiti širenje područja pod intenzivnim poljodjelstvom
9	Osigurati poticaje za tradicionalno poljodjelstvo i stočarstvo
11	Pažljivo provoditi turističko rekreativne aktivnosti

OPĆINA POPOVAČA
V. IZMJENE I DOPUNE
PROSTORNOG PLANA UREĐENJA
OPĆINE POPOVAČA

II.

OBVEZNI PRILOZI

II.2.

**POPIS STRUČNIH PODLOGA NA KOJIMA SE TEMELJE
PROSTORNO-PLANSKA RJEŠENJA**

- Strategija prostornog uređenja Republike Hrvatske, Zavod za prostorno planiranje Ministarstva prostornog uređenja, graditeljstva i stanovanja Republike Hrvatske, Zagreb, srpanj 1997.
- Program prostornog uređenja Republike Hrvatske, Zavod za prostorno planiranje Ministarstva prostornog uređenja, graditeljstva i stanovanja Republike Hrvatske, Zagreb, svibanj 1999.
- Prostorni plan Sisačko-moslavačke županije (Izmjene i dopune, JU Zavod za prostorno uređenje Sisačko-moslavačke županije, rujan 2010.)
- Površine županija, gradova i općina u Republici Hrvatskoj, Državna geodetska uprava, Zagreb, 2002.
- Agronomski glasnik, Hrvatsko agronomsko društvo Zagreb, Zagreb, svibanj-lipanj, 1995.
- Biološka i krajobrazna raznolikost Hrvatske, Državna uprava za zaštitu prirode i okoliša, Zagreb, prosinac, 1999.
- Prostorni plan Parka prirode Lonjsko polje (NN 37/10).
- Uredba o proglašenju Regionalnog parka "Moslavačka gora" (NN 68/11)
- *Stručna podloga za proglašenje regionalnog parka Moslavačka gora*, Državni zavod za zaštitu prirode, Zagreb, srpanj 2010.
- *Podaci o vrstama, staništima, zaštićenim i evidentiranim područjima i područjima Ekološke mreže RH mreže s prijedlogom mjera zaštite za potrebe izmjena i dopuna Prostornog plana uređenja Općine Popovača*, Državni zavod za zaštitu prirode, Zagreb, srpanj 2011.
- *Plan navodnjavanja Sisačko-moslavačke županije*, Institut građevinarstva hrvatske, d.d. Zagreb, 2008.
- *Elaborat zaštitnih zona crpilišta Ravnik*, Hrvatski geološki institut, Zavod za hidrogeologiju i inženjersku geologiju, Zagreb, prosinac 2009.

OPĆINA POPOVAČA
V. IZMJENE I DOPUNE
PROSTORNOG PLANA UREĐENJA
OPĆINE POPOVAČA

II.

OBVEZNI PRILOZI

II.3.

POPIS PROPISA KOJI SU POŠTIVANI U IZRADI PLANA

ZAKONI I PROPISI

Zakon o prostornom uređenju i gradnji (NN 76/07, 38/09, 55/11, 90/11, 50/12)

Pravilniku o sadržaju, mjerilima kartografskih prikaza, obveznim prostornim pokazateljima i standardu elaborata prostornih planova (NN 106/98, 39/04, 45/04 i 163/04)

Zakon o područjima županija, gradova i općina u Republici Hrvatskoj (NN 125/06, 86/06 i 16/07)

Zakon o zaštiti i očuvanju kulturnih dobara (NN 69/99, 151/03, 157/03)

Zakon o zaštiti prirode (NN 70/05, 139/08)

Zakon o zaštiti okoliša (NN 82/94, 128/99, 110/07)

Zakon o zaštiti od buke (NN 30/09)

Zakon o zaštiti zraka (NN 178/04, 60/08)

Zakon o šumama (NN 140/05, 82/06, 129/08 i 80/10)

Zakon o lovstvu (NN 140/05 i 75/09)

Zakon o šumskom reprodukcijском materijalu (NN 75/09)

Zakon o otpadu (NN 178/04, 111/06, 60/08)

Zakon o elektroničkim komunikacijama (NN 73/08)

Zakon o zaštiti i spašavanju (NN 174/04, 79/07, 38/09)

Zakon o zaštiti od požara (NN 58/93, 33/05, 107/07, 38/09)

Zakon o vodama (NN 107/95, 150/05, 130/11)

Zakon o unutarnjim poslovima (NN 55/89, 29/91, 73/91, 19/92, 3/92, 76/94, 161/98, 128/99, 29/00, 53/00, 129/00 i 32/02)

Uredba o klasifikaciji voda (NN 77/98, 137/08)

Pravilnik o graničnim vrijednostima emisija otpadnih voda (NN 87/10)

Pravilnik o osiguranju pristupačnosti građevina osobama s invaliditetom i smanjene pokretljivosti (NN 151/05)

Pravilnik o najvišim dopuštenim razinama buke u sredini u kojoj ljudi rade i borave (NN 145/04)

Uredba o graničnim vrijednostima emisije onečišćujućih tvari u zrak iz stacionarnih izvora (NN 21/07)

Uredba o preporučenim i graničnim vrijednostima kakvoće zraka (NN 101/96 i 2/97)

Uredba o načinu i kriterijima za davanje u zakup šumskog zemljišta u vlasništvu Republike Hrvatske (NN 108/06 i 73/09)

Uredba o postupku i mjerilima za osnivanje služnosti u šumi ili na šumskom zemljištu u vlasništvu Republike Hrvatske u svrhu izgradnje vodovoda, kanalizacije, plinovoda, električnih vodova (NN 108/06)

Uredba o postupku i mjerilima za osnivanje služnosti u šumi ili na šumskom zemljištu u vlasništvu Republike Hrvatske radi podizanja višegodišnjih nasada (NN 121/08)

Uredba o postupku i mjerilima za osnivanje prava služnosti u šumi ili na šumskom zemljištu u vlasništvu Republike Hrvatske u svrhu obavljanja turističke djelatnosti (NN 69/07)

Uredba o postupku i mjerilima za osnivanje služnosti u šumi i/ili na šumskom zemljištu u vlasništvu Republike Hrvatske u svrhu eksploatacije mineralnih sirovina (NN 133/07)

Plan intervencija u zaštiti okoliša (NN 82/99)

Pravilnik o procjeni utjecaja na okoliš (NN 59/00 i 136/04)

Pravilnik o kriterijima za određivanje gradova i naseljenih mjesta u kojima se moraju graditi skloništa i dr. objekti za zaštitu (NN 2/91, 74/93)

Pravilnik o uvjetima za vatrogasne pristupe (NN 142/03, 35/94 i 55/94)

Pravilnik o hidrantskoj mreži za gašenje požara (NN 8/06)

Pravilnik o sadržaju plana zaštite od požara i tehnoloških eksplozija (NN 35/94, ispr.55/94)

Pravilnik o mjerama zaštite od elementarnih nepogoda i ratnih opasnosti u prostornom planiranju i uređenju prostora (NN 29/83, 36/85 i 42/86)

Pravilnik o metodologiji za izradu procjena ugroženosti i planova zaštite i spašavanja (NN 38/08)

Pravilnik o tehničkim normativima za skloništa (NN 53/91)

Pravilnik o uzbunjivanju stanovništva (NN 47/06)

Uredba o unutarnjem ustrojstvu Državne uprave za zaštitu i spašavanje (NN 83/08)

Pravilnik o izradi procjene ugroženosti od požara i tehnološke eksplozije (NN 35/94, 110/05)

Pravilnik o uređivanju šuma (NN 111/06, 141/08)

Pravilnik o zaštiti šuma od požara (NN 26/03)

Odluka o razvrstavanju javnih cesta u državne ceste, županijske ceste i lokalne ceste (NN 122/08, 13/09)

Odluka Vlade Republike Hrvatske o popisu šumskih površina na kojima se može osnovati služnost radi podizanja višegodišnjih nasada (Hrvatske šume d.o.o., web stranice)

Pravilnik o zaštitnim zonama vojnih objekata (NN 175/03)

Pravilnik o postupanju uzbunjivanja stanovništva (NN 47/06).

Nacionalna šumarska politika i strategija (NN 120/03)

Ministarske konferencije o zaštiti šuma u Europi

Agenda 21, UNCED i druge donijete konvencije i po svim međunarodnim propisima obvezujući akti

OPĆINA POPOVAČA
V. IZMJENE I DOPUNE
PROSTORNOG PLANA UREĐENJA
OPĆINE POPOVAČA

II.

OBVEZNI PRILOZI

II.4.

ZAHTJEVI I MIŠLJENJA

II.4.1.

ZAHTJEVI, ULAZNI PODACI
I PLANSKE SMJERNICE ZA IZRADU PLANA



REPUBLIKA HRVATSKA
SISAČKO – MOSLAVAČKA ŽUPANIJA
OPĆINA POPOVAČA
UPRAVNI ODJEL ZA KOMUNALNI
SUSTAV I PROSTORNO PLANIRANJE
POPOVAČA, TRG GROFOVA ERDODYJA

5

Primljeno	Datumi		Potpisi	
Prepisano				
Sravnjeno				
Otpremljeno		1.7.2011		

Klasa: 363-01/11-01/123
Ur. br. 2176/16-04/2-11-2
Popovača, 01. 7. 2011.

1. Ministarstvo kulture, Uprava za zaštitu kulturne baštine, Konzervatorski odjel
Sisak, Ivana Meštrovića 28
2. Ministarstvo kulture, Uprava za zaštitu prirode
Zagreb, Runjaninova 2
3. Ministarstvo obrane
Uprava za materijalne resurse
Služba za nekretnine , graditeljstvo
I zaštitu okoliša
Zagreb, Sarajevska 7
4. Županijski zavod za prostorno uređenje
5. Sisak, Trg bana Jelačića 6
6. Ministarstvo poljoprivrede i šumarstva
Uprava za gospodarenje poljoprivrednim zemljištem
Zagreb, Ulica grada Vukovara 78
7. Hrvatske ceste
Zagreb, Vončinina 3
8. Hrvatske autoceste
Zagreb, Širolina 4
9. Županijska uprava za ceste Sisak
Sisak, Antuna Cuvaja 16



Općina Popovača
Trg grofova Erdodya 5
telefon: 044/679 750, fax: 044/679 140

10. HEP-OPERATOR
Zagreb, Gundulićeva 32

11. DP Elektra Križ
Križ, Trg sv. Križa 7

12. Moslavina-Plin d.o.o.
Kutina, Trg kralja Tomislava 10

13. Moslavina d.o.o.
Kutina, Zagrebačka 1

14. Sisačko-moslavačka županija
Upravni odjel za prostorno uređenje
Ispostava Popovača
Popovača, Trg grofova erdodyja 7

15. Hrvatska agencija za telekomunikacije
Zagreb, Jurišićeva 13

16. MUP PU Sisačko-moslavačka
Odjel upravnih, inspekcijskih i
Poslova zaštite i spašavanja
Sisak, Trg Lj. Posavskog 1

17. Hrvatske vode
Zagreb, Ulica grada Vukovara 78

18. PLINACRO d.o.o. Zagreb
Zagreb, Savska c. 88

19. HŽ infrastruktura
Zagreb, Mihanovićeva 12


20. INA – Industrija nafte Zgreb
Zagreb, V. Holjevca 10

Predmet: Odluka o izradi V. Izmjena i dopuna PPUOP

Sukladno članku 79. Zakona o prostornom planiranju i gradnji (Narodne novine broj 76/07, 38/09. i 55/11.) dostavljamo vam **Odluku o izradi V. Izmjena i dopuna Prostornog plana uređenja Općine Popovača** s pozivom da nam u roku od najviše 15 dana dostavite zahtjeve (podaci, planske smjernice i propisani dokumenti) za izradu V. Izmjena i dopuna PPUOP.

U svojim zahtjevima morate postupiti sukladno odredbi članka 79. navedenog Zakona.

Savjetnik za prostorno planiranje
Ivan Čarapar, inž. građ.





REPUBLIKA HRVATSKA
SISAČKO – MOSLAVAČKA ŽUPANIJA
OPĆINA POPOVAČA
UPRAVNI ODJEL ZA KOMUNALNI SUSTAV I
PROSTORNO PLANIRANJE
POPOVAČA, TRG GROFOVA ERDODYJA 5

Klasa: 363-01/11-01/123
Ur. br. 2176/16-04/2 -11-5
Popovača, 29. 9. 2011.

Predmet: Obavijest o V. ID Prostornog plana uređenja Općine Popovača

Sukladno članku 82. stavak. 2. Zakona o prostornom uređenju i gradnji („Narodne novine“, broj 76/07, 38/09, 55/11 i 90/11) obavještavamo vas da je Općina Popovača donijela Odluku o Izradi V. Izmjena i dopuna Prostornog plana uređenja Općine Popovača.

Dostaviti:

1. Grad Sisak
Sisak, Rimska 26
2. Općina Velika Ludina
Velika Ludina, Obrtnička 4
3. Grad Kutina
Kutina, Trg kralja Tomislava 12
4. Općina Berek
Berek 77

Savjetnik za komunalni sustav i javnu nabavu
Ivan Čarapar, inž. građ.



Općina Popovača
Trg grofova Erdodya 5
telefon: 044/679 750, fax: 044/679 140

Z-1

SISAČKO-MOSLAVAČKA ŽUPANIJA OPĆINA POPOVAČA UPRAVNI ODJEL ZA KOMUNALNI SUSTAV I PROSTORNO PLANIRANJE			
Primljeno: 14.7.2011.			
Klasifikacijska oznaka	Org. jed.		
363-01/11-01/123			
Urudžbeni broj	Pril.	Vrij.	
511-11-3			



REPUBLIKA HRVATSKA
MINISTARSTVO UNUTARNJIH POSLOVA
POLICIJSKA UPRAVA SISAČKO – MOSLAVAČKA
ODJEL UPRAVNIH, INSPEKCIJSKIH I POSLOVA
ZAŠTITE I SPASAVANJA

Broj: 511-10-06/04-01-2381/2-11. 1/6
Sisak, 04.07.2011. godine.

OPĆINA POPOVAČA
Upravni odjel za komunalni sustav i
prostorno uređenje
Trg grofova Erdodya 5

POPOVAČA

Predmet: V. izmjena i dopuna PPUO Popovača
- podaci, dostavljaju se -

Veza: Vaš dopis klasa: 363-01/11-01/123. Urbroj: 2176/16-04/2-11-2 od dana
01.07.2011. godine (zaprimljen dana 05.07.2011. godine)

U skladu sa člankom 23. Zakona o zaštiti od požara ("Narodne novine" broj 92/10.), a povodom vašeg zahtjeva, broj i datum gornji, dostavljamo Vam sljedeće podatke iz područja zaštite od požara i eksplozija za izradu V. izmjena i dopuna prostornog plana uređenja Općine Popovača, koje je potrebno ugraditi u tekstualni dio Plana:

1. Prilikom izrade predmetnog plana obvezno koristiti odredbe važećih propisa kojima se regulira projektiranje i izgradnja vatrogasnih pristupa i hidrantske mreže za gašenje požara.
2. Tehničke uvjete i normative za siguran transport tekućih i plinovitih ugljikovodika magistralnim plinovodima te plinovodima za međunarodni transport, kao i tehničke uvjete i normative za mjere zaštite ljudi i imovine i zaštite plinovoda te postrojenja i uređaja koji su njihovim sastavnim dijelom projektirati prema odredbama važećih propisa kojima se regulira problematika sigurnog transporta tekućih i plinovitih ugljikovodika magistralnim naftovodima i plinovodima, te naftovodima i plinovodima za međunarodni transport.
3. Prostori i građevine za skladištenje, držanje i promet zapaljivih tekućina i plinova moraju se projektirati sukladno važećim propisima, tehničkim normativima i normama, a iznimno, kao i u slučajevima nedostatka hrvatskih propisa mogu se primijeniti strani propisi, tehnička pravila ili primijenjene znanstvene spoznaje, uz prethodno odobrenje Ministarstva unutarnjih poslova. ✓
4. Plinske kotlovnice projektirati i izvoditi sukladno odredbama važećih propisa kojima se regulira projektiranje i izgradnja plinskih kotlovnica. ✓
5. Prilikom određivanja mjesta gdje će se proizvoditi, skladištiti ili koristiti eksplozivne tvari na odgovarajući način, glede sigurnosnih udaljenosti primijeniti odredbe važećih propisa kojima se regulira problematika eksplozivnih tvari. ✓

6. U slučaju određivanja mjesta za poslovne prostore za proizvodnju oružja, promet oružja i streljiva te popravljavanje i prepravljavanje oružja, na odgovarajući način primijeniti odredbe važećih propisa kojima se reguliraju mjere zaštite od požara poslovnih prostorija za proizvodnju oružja, promet oružja i streljiva te popravljavanje i prepravljavanje oružja.
7. Ugostiteljske prostore projektirati i izvoditi prema odredbama važećih propisa kojima se regulira zaštita od požara ugostiteljskih objekata.
8. Izlazne putove iz objekta potrebno je projektirati i izvesti sukladno važećim propisima kako bi se osigurala evakuacija osoba iz objekata u slučaju nužde.
9. Sustave za dojavu požara projektirati i izvesti prema važećim propisima kojima se regulira projektiranje i izvedba istih.
10. Stabilne sustave za gašenje požara projektirati i izvesti prema važećim propisima i uputama proizvođača.
11. Skladišta je potrebno projektirati i izvesti prema odredbama važećih propisa kojima se regulira zaštita skladišta od požara i eksplozija.
12. Prilikom projektiranja i izvedbe elektroenergetskih postrojenja primijeniti odredbe važećih propisa kojima se regulira zaštita od požara i eksplozija istih.
13. Prilikom projektiranja i izvedbe zahvata u prostoru gdje se predviđa korištenje zapaljivih tekućina i plinova te gdje postoje prostori ugroženi eksplozivnom atmosferom primijeniti odredbe važećih propisa kojima se regulira problematika prostora ugroženih eksplozivnom atmosferom.
14. U tekstualni dio predmetnog plana uvrstiti tekst sljedećeg sadržaja:

“U svrhu sprečavanja širenja požara na susjedne građevine, građevina mora biti udaljena od susjednih građevina najmanje 4 m ili manje, ako se dokaže uzimajući u obzir požarno opterećenje, brzinu širenja požara, požarne karakteristike materijala građevine, veličinu otvora na vanjskim zidovima građevine i dr. da se požar neće prenijeti na susjedne građevine ili mora biti odvojena od susjednih građevina požarnim zidom vatrootpornosti najmanje 90 minuta, koji u slučaju da građevina ima krovnu konstrukciju (ne odnosi se na ravni krov vatrootpornosti najmanje 90 minuta) nadvisuje krov građevine najmanje 0,5 m ili završava dvostranom konzolom iste vatrootpornosti dužine najmanje 1 m ispod pokrova krovišta, koji mora biti od negorivog materijala najmanje u dužini konzole.

Prilikom projektiranja pojedinog zahvata u prostoru primijeniti propise vezane za zaštitu od požara koji su važeći u trenutku izrade projektne dokumentacije.

Sve informacije potrebne tijekom izrade predmetnog prostornog plana možete dobiti od Inspektorata unutarnjih poslova ove Policijske uprave, na broj telefona 044/ 56 04 58 ili 044/ 56 04 61 ili 044/ 56 04 53.

S poštovanjem!



NAČELNICA

Mirjana Silaj

DOSTAVITI:

1. Naslov,
2. Dosje-ovdje,
3. Pismohrana-ovdje.



KLASA: 350-05/11-01/692
 URBROJ: 376-10/SP-11-2 (JŠ)
 Zagreb, 8. srpanj 2011. god.

Republika Hrvatska
Sisačko-Moslavačka županija
Općina Popovača
Upravni odjel za komunalni sustav i prostorno planiranje
Trg grofova Erdodyja 5
44317 Popovača

PREDMET: OPĆINA POPOVAČA
V IZMJENE I DOPUNE PPU OPĆINE
zahtjevi – smjernice za izradu

Veza: Vaš dopis KLASA: 363-01/11-01/123, UR.BR.:2176/16-04/2-11-2, od 01. srpnja 2011.

Temeljem vašega zahtjeva obavještavamo vas da je prema odredbi čl. 3. Zakona o elektroničkim komunikacijama (Narodne novine br. 73/08), Elektronička komunikacijska infrastruktura, obavljanje djelatnosti elektroničkih komunikacijskih mreža i usluga, gradnja, održavanje, razvoj i korištenje elektroničkih komunikacijskih mreža i elektroničke komunikacijske infrastrukture i povezane opreme te upravljanje i uporaba radiofrekvencijskog spektra i adresnog i brojevnog prostora, kao prirodno ograničenih općih dobara, **od interesa su za Republiku Hrvatsku** i da se prema odredbi iz čl. 25. st. 3. istoga Zakona **elektronička komunikacijska infrastruktura mora planirati u dokumentima prostornog uređenja na način da ne ograničuje razvoj elektroničke komunikacijske mreže i elektroničke komunikacijske infrastrukture i povezane opreme**. Temeljem odredbi iz čl. 26. st. (5) Zakona o elektroničkim komunikacijama Hrvatska agencija za poštu i elektroničke komunikacije **utvrđuje i izdaje zahtjeve i mišljenja** u postupku izrade i donošenja dokumenata prostornog uređenja.

Člankom 5. Zakona o elektroničkim komunikacijama **Republika Hrvatska osnovala je Hrvatsku agenciju za poštu i elektroničke komunikacije** kao regulatornu agenciju s javnim ovlastima, koja posljedično odredbi iz članka 11. Zakona o prostornom uređenju i gradnji surađuje s jedinicama lokalne i područne samouprave radi ostvarivanja ciljeva prostornog uređenja u procesu prostornog planiranja, zaštiti prostora, graditeljskoj i urbanoj obnovi i obavljanju drugih aktivnosti u izvršavanju obveza prostornog uređenja.

Također sukladno odredbama iz čl. 74. Zakona o prostornom uređenju i gradnji prostorni plan općine određuje osobito i osnovu prometne, javne komunalne i **druge infrastrukture dakle i elektroničke komunikacijske infrastrukture**.

U skladu s naprijed navedenim zakonskim odredbama predmetni **PPUO** treba sadržavati **smjernice** za izgradnju nove i rekonstrukciju-širenje postojeće elektroničke komunikacijske infrastrukture kako slijedi:

Novu elektroničku komunikacijsku infrastrukturu za pružanje javnih komunikacijskih usluga **putem elektroničkih komunikacijskih vodova**, odrediti **planiranjem koridora** primjenjujući slijedeća načela:

- za gradove i naselja gradskog obilježja: podzemno u zoni pješačkih staza ili zelenih površina;
- za ostala naselja: podzemno i/ili nadzemno u zoni pješačkih staza ili zelenih površina;

- za međunarodno, magistralno i međumjesno povezivanje: podzemno slijedeći koridore prometnica ili željezničkih pruga. Iznimno kada je to moguće, samo radi bitnog skraćivanja trasa, koridor se može planirati i izvan koridora prometnica ili željezničkih pruga vodeći računa o pravu vlasništva.
- **Za izgrađenu elektroničku komunikacijsku infrastrukturu** za pružanje javnih komunikacijskih usluga putem elektroničkih komunikacijskih vodova planirati **dogradnju, odnosno rekonstrukciju** te eventualno proširenje radi implementacije novih tehnologija i/ili kolokacija odnosno potreba novih operatora, **vodeći računa o pravu zajedničkog korištenja** od strane svih operatora.
- **Novu elektroničku komunikacijsku infrastrukturu** za pružanje komunikacijskih usluga **putem elektromagnetskih valova, bez korištenja vodova**, odrediti planiranjem postave **baznih stanica i njihovih antenskih sustava** na antenskim prihvataima na izgrađenim građevinama i rešetkastim i/ili jednocijevnim stupovima u gradovima, naseljima i izvan njih, **bez detaljnog definiranja (točkastog označavanja) lokacija** različito za:
 - gradove i gusto naseljena područja ili njihove dijelove i to posebno za brdovita i posebno za ravničasta područja;
 - ostala naselja i to posebno za brdovita i posebno za ravničasta područja;**vodeći računa o mogućnosti pokrivanja tih područja radijskim signalom** koji će se emitirati radijskim sustavima smještenim na te antenske prijvate (zgrade i/ili stupove) uz **načelo zajedničkog korištenja** od strane svih operatora-koncesionara, gdje god je to moguće.

Prostorni planovi **ne smiju sadržavati nazive tvrtki (operatora), uređaja i nazivlja** kojima bi se moglo narušiti pravo na ravnopravno tržišno natjecanje.

Podatke o postojećoj elektroničkoj komunikacijskoj infrastrukturi u zoni obuhvata plana kao i podatke o pokrivenosti područja radijskim signalom operatora pokretnih komunikacija, projektant-planer prikuplja od nadležnog ureda za katastar, operatora za pružanje elektroničkih komunikacijskih usluga uz uporabu radiofrekvencijskog spektra i operatora za pružanje elektroničkih komunikacijskih usluga putem elektroničkih komunikacijskih vodova. Popis u prilogu.

Prije prihvaćanja Konačnog prijedloga PPU-a, nositelj izrade dužan je pribaviti mišljenje Hrvatske agencije za poštu i elektroničke komunikacije.

S poštovanjem,



Dostaviti: Naslovu preporučeno
Prilog: Popis operatora

**POPIS OPERATORA ZA PRUŽANJE ELEKTRONIČKIH KOMUNIKACIJSKIH USLUGA PUTEM ELEKTRONIČKIH
KOMUNIKACIJSKIH VODOVA**

1	B. NET HRVATSKA d.o.o.	Avenija Dubrovnik 16	10000 Zagreb	t: 65 66 160 f: 65 96 530	infrastruktura@bnet.hr
2	HRVATSKI TELEKOM d.d. Regija 1	Av. Dubrovnik 26	10000 Zagreb	098 387277	Nada Pašalić nada.pasalic@t.ht.hr
	HRVATSKI TELEKOM d.d. Regija 2	Vinkovačka 19	21000 Split	098320991	Mirela Domazet mirela.domazet@t.ht.hr
	HRVATSKI TELEKOM d.d. Regija 3	Ciotina 17a	51000 Rijeka	098 610610	Milan Matajaja milan.matajaja@t.ht.hr
	HRVATSKI TELEKOM d.d. Regija 4	K.A. Stepinca 8b	31000 Osijek	098 467457	Mladen Kuhar mladen.kuhar@t.ht.hr
3	METRONET TELEKOMUNIKACIJE d.d.	Ulica grada Vukovara 269 d	10000 Zagreb	t: 63 27 000 f: 63 27 011	robert.horvat@metronet.hr
4	OT-OPTIMA TELEKOM d.d. Regija sjever	Cebini 28, Buzin	10010 Zagreb	t: 01/ 54 92 310 f: 01/ 54 92 019	Damir Hrzina damir.hrzina@optima-telekom.hr
	OT-OPTIMA TELEKOM d.d. Regija jug	Trg Hrvatske bratske zajednice 8/II	21000 Split	021 492810	Marijan Vrsalović marijan.vrsalovic@optima- telekom.hr
	OT-OPTIMA TELEKOM d.d. Regija zapad	A. Kačića Miošića 13	51000 Rijeka	051 492 711	Alojz Šajina alozj.sajina@optima-telekom.hr
	OT-OPTIMA TELEKOM d.d. Regija istok	Lorenza Jägera 2	31000 Osijek	031 492 931	Željko Pleša zeljko.plesa@optima-telekom.hr

NAPOMENA: Bnet sa svojom mrežom prisutan je u sljedećim županijama:

Grad Zagreb
Zagrebačka županija
Splitsko-dalmatinska županija
Zadarska županija
Osječko-baranjska županija
Primorsko-goranska županija

Ako se objekt gradi u županiji koja nije na popisu tada nije potrebno kontaktirati B.NET HRVATSKA d.o.o.

POPIS KONCESIONARA ZA PRUŽANJE ELEKTRONIČKIH KOMUNIKACIJSKIH USLUGA UZ UPORABU RF SPEKTRA					
	NAZIV KONCESIONARA	ADRESA	KONTAKT OSOBA	TEL/FAX	E-MAIL
1.	TELE2 d.o.o.	Ul. grada Vukovara 269d ZAGREB	MILJENKO KLARIĆ	tel: 01/ 6328 383 095/ 6328 383	miljenko.klaric@tele2.com
2.	T-Mobile Hrvatska d.o.o.	Ulica grada Vukovara 23 ZAGREB	NEDELJKO KOBALI	tel: 01/ 4983 145 098/ 484 620	nedeljko.kobali@t-mobile.hr
3.	VIPnet d.o.o.	Vrtni put 1 ZAGREB	DAMIR DJANIĆ	tel: 021/ 4691 810 091/ 469 1810	d.djjanic@vipnet.hr

SISAČKO-MOSLAVAČKA ŽUPANIJA
OPĆINA POPOVAČA
UPRAVNI ODJEL ZA KOMUNALNI SUSTAV I PROSTORNO PLANIRANJE

Primijeno: 13.7.2011.

Klasifikacijska oznaka	Orn. št.
363-01/11-01/123	
Uredžbeni broj	Pril. Vrij.
363-M-2	

Z-3

Ivan Čarapar

From: "Vedran Deletis" <Vedran.Deletis@voda.hr>
To: <ivan.carapar@popovaca.hr>
Cc: "Ana Ivanišević" <Ana.Ivanisevic@voda.hr>
Sent: 13. srpanj 2011 15:11
Subject: PPUO Popovača, V. Izmjene i dopune, HRVATSKE VODE; VGO Sava, Služba korištenja voda

KLASA: 350-02/6-01/0000007

URBROJ: 374-21-3-11-30

13. srpnja .2011.

Nakon pregleda dostavljene dokumentacije za PPUO Popovača, V. Izmjene i dopune, a povodom Vašeg traženja dostave podataka obavještavam Vas slijedeće:

1. Izrađena je i na snazi nova vodoopskrbna studija Sisačko - moslavačke županije "Plan razvitka vodoopskrbe na području Sisačko - moslavačke županije" Hidroprojekt - ing d.o.o. Zagreb, 2010. Podatke o vodoopskrbi potrebno je uskladiti sa ovom studijom, kao i sa Tehničkim rješenjem izrađenim u sklopu izrade projektne dokumentacije koja se priprema za povlačenje sredstava iz kohezijskih fondova EU. Ova ova dokumenta mogu se dobiti na uvid u Hrvatskim vodama, VGO Sava, Služba korištenja voda, soba 265.

2. Molim da napomenete izrađivaču PPUO-a da je, u dijelu koji se tiče navodnjavanja, bio dužan je provjeriti podatke u Sisačko - moslavačkoj županiji koja je kao investitor izradila studiju navodnjavanja na području cijele županije.

S poštovanjem,

Vedran Deletis, dipl.ing.grad.
HRVATSKE VODE
Služba korištenja voda
Glavni inženjer

mob. +385993114748
tel. +38516307436
fax. +38516307691
vdeletis@voda.hr



REPUBLIKA HRVATSKA
MINISTARSTVO OBRANE
ZAGREB

UPRAVA ZA MATERIJALNE RESURSE

KLASA: 350-02/11-01/09
URBROJ: 51203-11-389

Zagreb, 20-07-2011

SISAČKO-MOSLAVAČKA ŽUPANIJA OPĆINA POPOVAČA UPRAVNI ODJEL ZA KOMUNALNI SUSTAV I PROSTORNO PLANIRANJE		
Primljeno:	25.7.2011.	
Klasifikacijska oznaka	Org. jed.	
363-01/11-01/123		
Uredžbeni broj	Pril.	Vrij.
512-11-5		

SISAČKO-MOSLAVAČKA ŽUPANIJA
OPĆINA POPOVAČA
Upravni odjel za komunalni sustav
i prostorno planiranje
Trg grofova Erdodya br. 5
44317 POPOVAČA

**PREDMET: 5. Izmjene i dopune Prostornog plana uređenja
općine Popovača
- očitovanje, dostavlja se**

**VEZA: Vaš akt, Klasa: 363-01/11-01/123; Urbroj: 2176/16-04/2-11-2
od 01.07.2011.g.**

Aktom iz veze predmeta zatraženi su podaci, smjernice i posebni uvjeti od interesa obrane za potrebu izrade 5. Izmjena i dopuna PPU Općine Popovača.

Temeljem odredbi članka 18. Zakona o obrani ("Narodne novine" broj 33/02 i 58/02) i Pravilnika o zaštitnim i sigurnosnim zonama vojnih objekata ("Narodne novine" broj 175/03), obavještavamo vas da na području obuhvata predmetnog plana nema zona posebne namjene niti posebnih uvjeta od interesa obrane koje je potrebno ugraditi u 5. Izmjene i dopune PPU Općine Popovača.

S poštovanjem,

ZA UPRAVU:

DRŽAVNI TAJNIK

Mate Raboteg



- Dostaviti:
- naslovu ✓
 - SNGiZO, na znanje
 - pismohrana

Mate Raboteg

SEKTOR INVESTICIJA I IT
Zagreb, 15. srpanj 2011.

Naš znak i broj: 1-2.2.4.-510/11

Vaš znak i broj: 363-01/11-01/123

Ur.broj: 2176/16-04/2-11-2

REPUBLIKA HRVATSKA
SISAČKO-MOSLAVAČKA ŽUPANIJA
OPĆINA POPOVAČA
Upravni odjel za komunalni sustav i
Prostorno planiranje
 44317 Popovača
 Trg grofova Erdodya 5

SISAČKO-MOSLAVAČKA ŽUPANIJA OPĆINA POPOVAČA UPRAVNI ODJEL ZA KOMUNALNI SUSTAV I PROSTORNO PLANIRANJE		
Primijeno:	20. 7. 2011.	
Klasifikacijska oznaka	Org. jed.	
363-01/11-01/123		
Uruđbeni broj	Pril.	Vrij.
363-11-1		

PREDMET: VI Izmjene i dopune Prostornog plana uređenja Općine Popovača
 - dostava zahtjeva

Temeljem Vašeg poziva klasa: 363-01/11-01/123 Ur.broj: 2176/16-04/2-11-2, zaprimljenog 05. srpnja 2011. dostavljamo Vam podatke o postojećoj trasi, te o razvojnim planovima Jadranskog naftovoda, koje je potrebno prikazati u tekstualnom i grafičkom dijelu plana, a koji obuhvaćaju:

- izgradnju novog cjevovoda u svrhu proširenja kapaciteta, uz obje trase postojećeg naftovoda (Sisak-Gola i Sisak-Slavonski Brod)
- izgradnju višenamjenskog međunarodnog produktovoda u svrhu povezivanja proizvođača i potrošača produktovodima kao najsigurnijim načinom transporta nafte i njenih derivata uz obje trase postojećeg naftovoda (Sisak-Gola i Sisak-Slavonski Brod)

Cjevovodi će se graditi unutar postojećeg koridora JANAF-a, kako je prikazano na CD-u u privitku. Potrebno je poštivati prostorna ograničenja propisana „Pravilnikom o tehničkim uvjetima i normativima za siguran transport tekućih i plinovitih ugljikovodika magistralnim naftovodima i plinovodima te naftovodima i plinovodima za međunarodni transport“ (Sl.list 26/85; preuzeto N.N. 53/91), što konkretno znači slijedeće :

- **zaštitna zona** naftovoda je **100 m** lijevo i desno od osi cjevovoda
- **zona opasnosti**, unutar koje je zabranjena svaka gradnja bez suglasnosti vlasnika cjevovoda, iznosi **30 m** lijevo i desno od osi cjevovoda
- u pojasu širokom 5 m lijevo i desno od osi cjevovoda zabranjena je sadnja bilja i trajnih nasada čije korijenje raste dublje od 1 m, odnosno za koje je potrebno obrađivati zemlju dublje od 0,5 m

Za dopune i upite tijekom izrade plana, osoba za kontakt od strane JANAF-a je Sanja Stanić Oršanić, dipl.ing.arh., tel: 01/3039-477

S poštovanjem!



Privitak: CD (podaci u DWG formatu)
 Dostaviti: 1. Naslovu
 2. Arhiva

Direktor sektora investicija i IT :
JADRANSKI NAFTOVOD
 dioničko društvo
 10 ZAGREB

OPĆINA POPOVAČA
UPRAVNI ODJEL ZA KOMUNALNI SUSTAV I PROSTORNO PLANIRANJE

Primijeno: 22.7.2011	
Klasifikacijske oznake	Org. jed.
363-01/11-01/123	
Uredžbeni broj	Pril. Vrij.
2126/01-11-4	

2-5



SISAČKO-MOSLAVAČKA ŽUPANIJA
OPĆINA POPOVAČA
UPRAVNI ODJEL ZA KOMUNALNI SUSTAV I
PROSTORNO PLANIRANJE
Trg grofova Erdodya 5
44 317 Popovača

PLINACRO d.o.o. Savska 88A, Zagreb	
Klasa:	PL-09/635
Datum:	20-07-2011
UR. BR.:	N/123-11-10

**PREDMET: V. Izmjene i dopune PPUO Popovača
- dostava podataka**

Poštovani,
vezano za Vaš dopis Klasa: 363-01/11-01/123, Ur.broj: 2176/16-04/2-11-2 od 01.07.2011.g. dostavljamo Vam podatke o postojećim i planiranim objektima Plinacro-a.

- Na području Općine Popovača vlasnici smo sljedećih plinovoda:
- ✓ **magistralni plinovod Popovača – Sisak DN 500/50** ✓
 - ✓ **magistralni plinovod Lipovljani – Popovača DN 100/50** ✓
 - ✓ **magistralni plinovod Ivanić – Kutina DN 350/50** ✓
 - ✓ **magistralni plinovod Ivanić – Kutina DN 500/50** ✓
 - ✓ **magistralni plinovod Zagreb istok – Kutina DN 600/75** ✓
 - ✓ **magistralni plinovod Čvor Kozarac – MRS Lipovica DN 80/50** ✓
 - ✓ **magistralni plinovod Autoput – MRS Voloder DN 80/50**

Na razmatranom području također treba predvidjeti mogućnost polaganja **novih magistralnih plinovoda Kozarac – Sisak, Kozarac – Slobodnica, Kozarac – Okoli i Kozarac – Gola u koridoru postojećih plinovoda.**

Prostorni položaj navedenih postojećih, planiranih i razvojnih pravaca plinovoda u vektorskom obliku u *dwg* formatu dostavljamo Vam u prilogu.

U grafičkom dijelu plana potrebno je prikazati naše objekte (kako u infrastrukturnom dijelu tako i u namjeni površina), kao i **zaštitni pojas plinovoda u koridoru širine 30 metara lijevo i desno od osi plinovoda.** U tekstualni dio plana («Odredbe za provođenje») potrebno je uvrstiti obavezu sukladnosti s Čl. 8. i 9. Pravilnika o tehničkim uvjetima i normativima za siguran transport tekućih i plinovitih ugljikovodika magistralnim naftovodima i plinovodima te naftovodima i plinovodima za međunarodni transport (Sl. list, br. 26/85).

S poštovanjem,

Direktor Sektora imovinsko pravnih,
geodetskih i poslova tehničke zaštite

Ivica Arar, dipl.iur.
25 d.o.o. - Zagreb

prilog: CD

PLINACRO D.O.O., SAVSKA 88A • 10 000 ZAGREB • HRVATSKA
(TEL) +385 1 6301777 • (FAX) +385 1 6301642
UPISANO U SUDSKI REGISTAR TRGOVAČKOG SUDA U ZAGREBU
POD MBS: 080304171; MB 1537571;
ŽIRO-RAČUN KOD PRIVREDNE BANKE ZAGREB D.D. BROJ: 2340009-1100225794
ČLANOVI UPRAVE DRUŠTVA: JERKO JELIĆ BALTA; DAMIR POGOREVC; DABIŠA BUČANAC
PLINACRO@PLINACRO.HR



HRVATSKE CESTE d.o.o.

za upravljanje, građenje i održavanje državnih cesta
Vončinina 3, 10000 Zagreb

Centrala, tel: 01 4722 555, e-mail: info@hrvatske-ceste.hr
Predsjednik Uprave, tel: 01 4722 580, fax: 01 4722 581
Ured za odnose s javnošću, tel: 01 4722 597, fax: 01 4722 581,
e-mail: ivana.bekavac@hrvatske-ceste.hr
Sektor za studije i projekt., tel: 01 4722 460, fax: 01 4722 461
Sektor za građenje, tel: 01 4722 410, fax: 01 4722 411
Sektor za održavanje, tel: 01 4722 660, fax: 01 4722 661
Sektor za prav., kadr. i opće posl., tel/fax: 01 4722 430/431
Sektor za fin. i ekon. posl., tel: 01 4722 616, fax: 01 4722 639
Sektor za nabavu, tel: 01 4722 510, fax: 01 4722 511
Web stranica: www.hrvatske-ceste.hr

7-6

Sektor za studije i projektiranje
Odjel za studije, zakonsku i tehničku regulativu
Broj: 300/2011-1837/1-DS 1720
Zagreb, 25.07.2011. god.

SISAČKO-MOSLAVAČKA ŽUPANIJA
OPĆINA POPOVAČA
UPRAVNI ODJEL ZA KOMUNALNI SUSTAV I PROSTORNO PLANIRANJE

Primljeno:	7. 8. 2011.		
Klasifikacijska oznaka	550-02/11-01/4		
Uredžbeni broj	Pril.	Vrij.	
383-11-1			

REPUBLIKA HRVATSKA
SISAČKO-MOSLAVAČKA ŽUPANIJA
OPĆINA POPOVAČA
Jedinstveni upravni odjel
Trg grofova Erdodya 7
44 317 POPOVAČA

Predmet: V. Izmjene i dopune Prostornog plana uređenja Općine Popovača
- podaci

Vašim dopisom broj: 363-01/11-01/123, ur. broj: 2176/16-04/2-11-2 od 01. srpnja 2011. godine, za potrebe izrade V. Izmjena i dopuna Prostornog plana uređenja Općine Popovača zatražili ste podatke i dokumente iz našeg djelokruga rada.

U skladu s člankom 79. Zakona o prostornom uređenju («Narodne novine» broj: 76/2007) i člankom 55. Zakona o javnim cestama («Narodne novine» broj: 180/04) Hrvatske ceste d.o.o. dužne su dati podatke, propise i dokumente za izradu prostorno-planske dokumentacije za područje cestovne infrastrukture državnog značenja.

Temeljem Odluke o razvrstavanju javnih cesta u državne, županijske i lokalne ceste («Narodne novine» br: 17/2010) područjem Općine Popovača prolazi državna cesta D36; Karlovac (D1) – Pokupsko – Sisak – čvor Popovača (A3)) na kojoj na području Općine Popovača nemamo predviđenih radova rekonstrukcije kao ni projektnih aktivnosti.

Od planiranih zahvata područjem Općine Popovača prolazi trasa brze ceste Popovača (A3) - Sisak - Glina - Josipdol (A1). Građevinski fakultet Zagreb, Zavod za prometnice u travnju 2005. godine izradio je Prostorno - prometno - građevinsku studiju u kojoj je obrađen koridor planirane brze ceste.

Za planiranu brzu cestu potrebno je čuvati koridor od 150 m. U prilogu dopisa dostavljamo Vam preglednu situaciju u mjerilu 1:25000.

Uz postojeću državnu cestu potrebno je voditi računa o zaštitnom pojasu u skladu s člankom 37. Zakona o javnim cestama.

Molimo Vas da nam dostavite Nacrt prijedloga V. Izmjena i dopuna Prostornog plana uređenja Općine Popovača kako bismo mogli u okviru prethodne rasprave dati naše očitovanje.

S poštovanjem,

l.đ. 
Direktor Sektora:
Vlado Gostimir, dipl. ing. prom.

Privitak:

- kao u tekstu

Co:

- Pismohrana, ovdje



KRAJ SEKTORA: SÍSAK-POROVICE
1000 KM: 26+917.30

PROPUST L=40m
22+005

PODVŮZNIÁK L=31m
21+000

PODVŮZNIÁK L=31m
20+330

MOST L=200m
18+335

PODVŮZNIÁK L=31m
17+25

CVOR LONJSKO-POLJE
16+334



**SD ISTRAŽIVANJE I PROIZVODNJA
NAFTE I PLINA**
SEKTOR ISTRAŽIVANJA I PROIZVODNJE
NAFTE I PLINA ZA JIE

Av.V.Holjevca 10
10020 Zagreb

Tel: +385(1) 465 1755
Fax: +385(1) 645 2522

Naš znak: 50000221-3588/11-334/BV
Datum: 21.07.2011.

2-7

REPUBLIKA HRVATSKA
SISAČKO-MOSLAVAČKA ŽUPANIJA
OPĆINA POPOVAČA
Jedinstveni upravni odjel
Trg grofa Erdödjia 5
44317 Popovača

SISAČKO-MOSLAVAČKA ŽUPANIJA
OPĆINA POPOVAČA
UPRANI ODJEL ZA IZV. I UPRAVNI SEKTOR I PROIZVODNJE NAFTE I PLINA ZA JIE

Prilijeno: 28.7.2011.		
Klasifikacijska oznaka	Org. jed.	
363-01/11-01/123		
Uredbeni broj	Pril.	Vrij.
371-11-6		

**PREDMET: Podaci za izradu V. Izmjena i dopuna
Prostornog plana uređenja Općine Popovača**

Povodom Vašeg zahtjeva u dopisu Klasa: 363-01/11-01/123, Urbroj: 2176/16-04/2-11-2 od 01.07 2011. godine, a zaprimljenog u ovaj ured 15.07.2011. godine, obavještavamo Vas da nemamo nove zahtjeve, planske smjernice i dokumente u odnosu na ranije dostavljene, a koji su bili predmetom IV. Izmjena i dopuna PPUO Popovača (naš dopis broj: 50000970-0093/09, od 27.02.2009. god.).

Sretno!

Direktor Sektora istraživanja i
proizvodnje nafte i plina za JIE
u. r. g. Postojina
Laslo Farkaš-Višontai



Co:

- Služba za odnose s državnom i lokalnom upravom za IPNP

Javna ustanova Park prirode Lonjsko polje



Krapje 16
 HR - 44325 Krapje
 tel.: +385 (0)44 672 080
 +385 (0)44 611 190
 fax: +385 (0)44 606 449
 e-mail: info@pp-lonjsko-polje.hr
 www.pp-lonjsko-polje.hr
 Oznaka: I-169/11-M-S
 Krapje, 14. 03. 2011.

SISAČKO-MOSLAVAČKA ŽUPANIJA OPĆINA POPOVAČA UPRAVNI ODJEL ZA KOMUNALNI SUSTAV I PROSTORNO PLANIRANJE		
Primijeno: 17.3.2011.		
Klasifikacijska oznaka	Org. jed.	
350-02/11-01/3		
Uredbeni broj	Red. br.	Vol.
383-11-1		

Općina Popovača
 n/r Josip Mišković
 Trg grofova Erdödyja 5
 44317 Popovača

Predmet: Prijedlog V. izmjena i dopuna Prostornog plana uređenja općine Popovača
 - mišljenje, dostavlja se

Poštovani,

Hrvatski sabor je na sjednici 19. ožujka 2010. donio Odluku o donošenju Prostornog plana Parka prirode Lonjsko polje (NN 37/2010), koji je izradilo Ministarstvo zaštite okoliša, prostornog uređenja i graditeljstva, Zavod za prostorno uređenje.

Sukladno članku 170. (1) Odredbi za provođenje „Prostorne planove uređenja općine/grada (PPUO/G) čija naselja ulaze u prostor Parka potrebno je uskladiti s odredbama ovog Plana u dijelu u kojem nisu usklađeni.“

U planskom dijelu Prostornog plana Parka prirode Lonjsko polje (3.4.1. Turizam) predviđa se razvoj održivog turizma, s naglaskom na korištenje obnovljenih i prenamjenjenih drvenih kuća u apartmane ili sobe za iznajmljivanje. Prostornim planom predviđaju se glavni i sporedni ulazi u Park. Glavni ulaz u Park treba imati izgrađeni prijamni centar sa info-pultom, suvenirnicom, sanitarnim čvorem i parkiralištem i posjetitelji mogu dobiti osnovne informacije o mogućnostima posjećivanja, zanimljivostima, prirodnim i kulturnim vrijednostima Parka, te informacije o edukativnim programima i organiziranim vođenjima. Prijamni centar u Osekovu definiran je na **glavnom ulazu broj 4 u Osekovu, koji će uz izgrađeni Prijamni centar i eko kamp nuditi posjetiteljima** mogućnost razgledavanja sela, rimskog arheološkog lokaliteta, posjet crkvi Svete Ane, odlazak u polje i promatranje ptica, domaćih životinja na slobodnoj ispaši, ribolov, šetnje i biciklizam. Sporedni **ulaz broj 10 u Stručcu** nudi mogućnost razgledavanja buduće poučne geološke staze, pješačenje, biciklizam.

Stoga predlažemo da se u V. izmjene i dopune Prostornog plana uređenja općine Popovača unese slijedeće:

- 1) lokacija glavnog ulaza u Park prirode Lonjsko polje iz Osekova, Gornje selo, kod ulaza u polje na katastarskim česticama 1560,1561, 1562. k.o. Osekovo.

Pojašnjenje



U Prostornom planu PPLP dio katastarske čestice 1560, kčbr. 1561 i 1562, k.o.Osekovo nisu u zoni za razvoj naselja Osekovo. Međutim čl. 134. Odredbi za provođenje Prostornog plana PPLP, kojim se regulira gradnja izvan površina za gradnju naselja moguće je:

„(1) Na prostoru Parka, ovisno o zoni zaštite, mogu se planirati zahvati i graditi građevine koje po svojoj namjeni zahtijevaju gradnju izvan površina za razvoj naselja: i. građevine u funkciji posjećivanja (posjetiteljsko informacijski centri, izletišta i skloništa za izletnike, promatračnice, vidikovci, odmorišta i sl.).“

- 2) oznaka zone za gradnju eko-kampa u Osekovu, Gornje selo, preko puta budućeg Prijamnog centra Osekovo
- 3) označiti zone za posjećivanje sukladno kartogramu 12. u naseljima Osekovo i Stružec
- 4) predvidjeti izgradnju biološkog sustava za pročišćavanje komunalnih otpadnih voda na koji će biti moguće priključiti kanalizacijski sustav budućeg eko-kampa, a koji je jedan od preduvjeta za gradnju eko-kampa u Osekovu.

S poštovanjem,

Ravnatelj:

Goran Gugić



HEP - Operator distribucijskog sustava d.o.o.

ELEKTRA KRIŽ

10314 KRIŽ, Trg sv. Križa 7

TELEFON • 01/ 2887 - 555 •
TELEFAKS • 01/ 2887 - 649 •
POŠTA • 10314 Križ, P.P. 15 • SERVIS
ŽIRO RAČUN • -2360000 – 1500033437 – naplata el. en.
2360000 – 1500033429 – naplata EE, suglasnosti
2360000 – 1400164973 – naplata ostalo

NAŠ BROJ I ZNAK 4/07-2427 -ŠM-119/2011

VAŠ BROJ I ZNAK: Klasa: 363-01/11-01/123 Ur.br. 2176/16-04/2-11-2

PREDMET: PPUO Popovača

DATUM: 12.08.2011.

Temeljem Vašeg dopisa o dostavi podataka za izradu V. Izmjena i dopuna PPUO Popovača dostavljamo Vam položaje vodova i transformatorskih stanica.

Za potrebe elektroopskrbe Općine Popovača potrebno je uz sve prometnice planirati koridor širine 0.4 m i dubine 0.9 m za polaganje elektro energetskih kabela. Svakih 500 m potrebno je predvidjeti parcele veličine uvjetovane tipom transformatorske stanice u svrhu postavljanja transformatorskih stanica. U slučaju velikih potrošača potrebno je za takav objekt ostaviti traženu parcelu veličine uvjetovane tipom transformatorske stanice u neposrednoj blizini. Sve transformatorske stanice predvidjeti kao samostojeći tipski objekt. Ispod postojeće nadzemne niskonaponske mreže nije dozvoljena gradnja u pojasu od 3 m za nepristupačne dijelove građevine (krov, dimnjak i dr.) i 4 m za pristupačne dijelove građevine (terase, skele i dr.) od vodiča niskonaponske nadzemne mreže, dok kod kabela instalacija udaljenost temelja objekta od kabela instalacije mora biti najmanje 1 m. Za gradnju objekata potrebno je tražiti posebne uvjete gradnje od HEP ODS Elektre Križ.

S poštovanjem!

DIREKTOR:

Branko Kolarić, mag.ing.el.

HEP - Operator distribucijskog sustava d.o.o. ZAGREB
DISTRIBUCIJSKO PODRUČJE 1
ELEKTRA KRIŽ

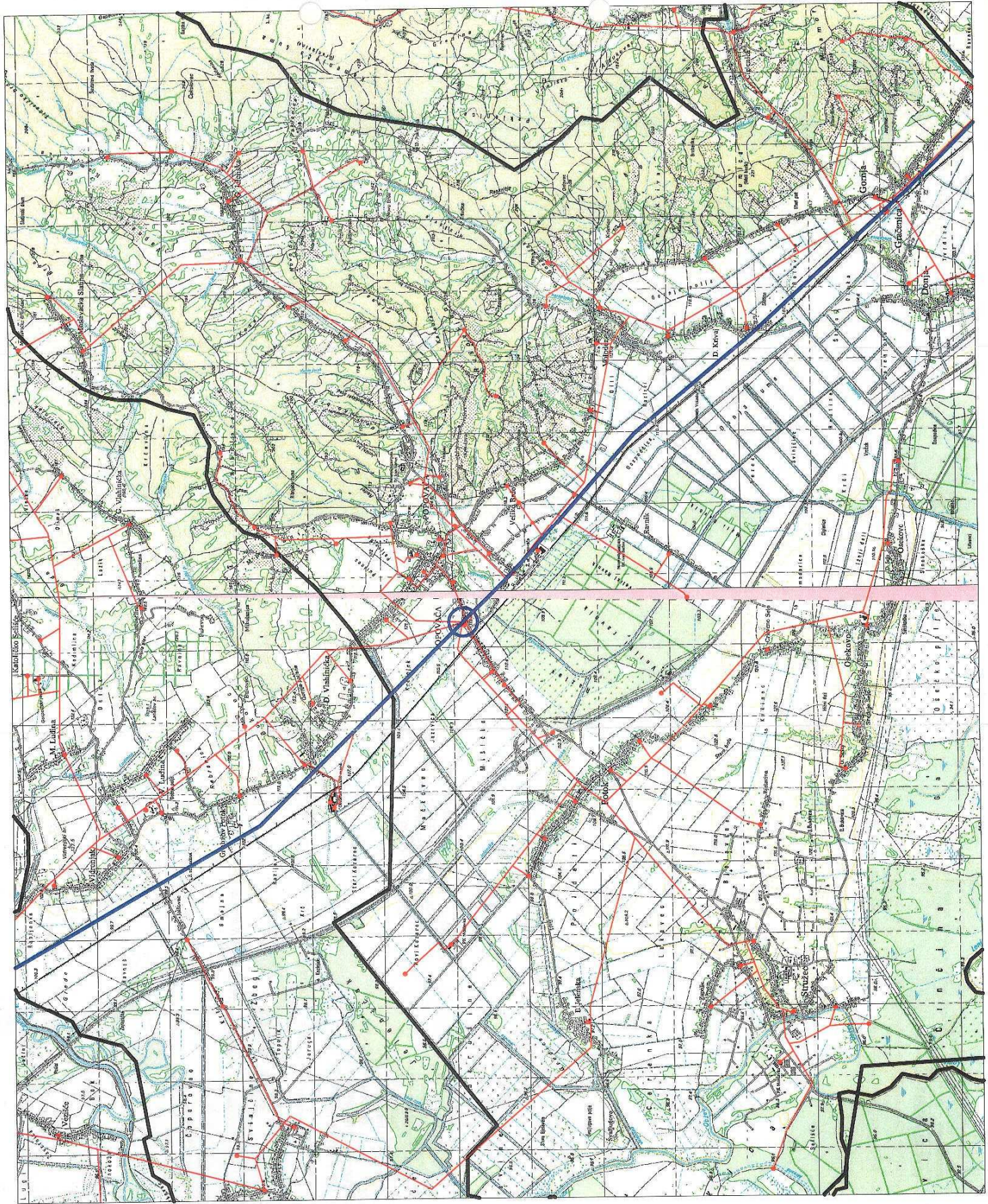
Dostaviti:
1. Podnosiocu zahtjeva
2. Arhiva
3. Služba za razvoj i investicije

ČLAN HEP GRUPE

• TRGOVAČKI SUD U ZAGREBU MBS 080434230 • OIB 46830600751 • MB 1643991 • UPLAĆEN TEMELJNI KAPITAL 20.000,00 HRK •
• UPRAVA DRUŠTVA • DIREKTOR MIŠO JURKOVIĆ
• www.hep.hr •

SISAČKO-MOSLAVAČKA ŽUPANIJA
OPĆINA POPOVAČA
UPRAVNI ODJEL ZA KOMUNALNI SUSTAV I PROSTORNO PLANIRANJE

Primljeno:	22.8.2011.		
Klasifikacija, ka oznaka	330-02/11-01/6	Org. jed.	
Uredžbeni broj	371-11-1	Pri	Vrb.





Hrvatske autoceste d.o.o.

Društvo s ograničenom odgovornošću, za upravljanje, građenje i održavanje autocesta
Širolina 4, Zagreb, Hrvatska • tel.: +385 1 46 94 444 • faks.: +385 1 46 94 500 • www.hac.hr
Društvo upisano kod Trgovačkog suda u Zagrebu pod brojem: 080391688 • Temeljni kapital: 131.140.100,00 kn
OIB: 57500462912 MB: 1554964 Žiro račun broj: 2340009-1110023595 kod Privredne banke Zagreb d.d.
Uprava: Stjepko Boban, predsjednik Uprave

HRVATSKE
AUTOCESTE

Broj: 45212-700-1901/11-AP
Zagreb, 26.07.2011.

SISAČKO-MOSLAVAČKA ŽUPANIJA
OPĆINA POPOVAČA
UPRAVNI ODJEL ZA KOMUNALNI SUSTAV I PROSTORNO PLANIRANJE

Prilježeno:		
Klasifikacijska oznaka	Org. jed.	
Urudžbeni broj	Pril.	Vrij.

REPUBLIKA HRVATSKA
SISAČKO-MOSLAVAČKA ŽUPANIJA
OPĆINA POPOVAČA
Upravni odjel za komunalni
sustav i prostorno planiranje

Trg Grofa Erdodyja 5
44 317 POPOVAČA

PREDMET: Odluka o izradi V. Izmjena i dopuna Prostornog plana uređenja Općine Popovača

- očitovanje, dostavlja se

Vaša veza: Klasa: 363-01/11-01/123, Ur.broj: 2176/16-04/2-11-2 od. 01. srpanj 2011. god.

Temeljem Vašeg poziva na dostavu podataka za izradu V. Izmjena i dopuna Urbanističkog plana uređenja Općine Popovača, Hrvatske autoceste d.o.o. Vam dostavljaju sukladno članku 79. Zakona o prostornom uređenju i gradnji (NN br. 76/07, 38/09 i 55/11) slijedeće podatke i planske smjernice za potrebe izrade Urbanističkog plana:

1. Hrvatske autoceste d.o.o. napominju da se je u Plan potrebno uvrstiti pod točkom „proširenje gospodarsko-proizvodne zone Mišička“ koja je sastavni dio V. Izmjena i dopuna Prostornog plana uređenja Općine Popovača, mišljenja i zahtjeve koji su dostavljeni dopisima od 03.11.2010. ur.br. 45212-700-1790/10-GSK i 05.11.2010. ur.br. 45212-700-8989/10-GSK od strane Hrvatskih autocesta d.o.o., a za potrebe izrade *Prijedloga Detaljnog urbanističkog plana gospodarsko-proizvodne zone Mišička II u Općini Popovača*.
2. Sukladno članku 37. Zakona o javnim cestama (NN 180/4, 138/06, 146/08, 38/09, 124/09, 153/09, 73/10), potrebno je osigurati zaštitni pojas autoceste koji se mjeri od vanjskog ruba zemljišnog pojasa autoceste, a iznosi **minimalno 40 m sa svake strane**. Unutar zaštitnog pojasa nije dozvoljeno planiranje nikakvih objekata visokogradnje (poslovnih, stambenih i drugih građevina).
3. U zaštitnom pojasu autoceste mogu se planirati zaštitne zelene površine, locirati i izgraditi objekti niskogradnje (prometnice, pješačke i biciklističke staze, prilazi i parkirališta), te komunalna infrastrukturna mreža (telekomunikacije, elektroenergetska mreža i javna rasvjeta, plinoopskrba, vodoopskrba i odvodnja otpadnih voda, kanalizacija), a minimalna



udaljenost istih od vanjskog ruba zemljišnog pojasa definira se ovisno o vrsti i namjeni niskogradnje.

4. Za svaki zahvat u prostoru od strane pravnih ili fizičkih osoba, a koji su planirani unutar zaštitnog pojasa autoceste (polaganje TK kabela, priključak na TS, plinovod, prometnice, svjetla javne rasvjete i drugi komunalni infrastrukturni priključci), potrebno je sukladno Zakonu o prostornom uređenju i gradnji (NN br. 76/07 i 38/09), odnosno Zakonu o postupanju i uvjetima gradnje radi poticanja ulaganja (NN 69/09), podnijeti zahtjev za izdavanjem posebnih uvjeta građenja i dostaviti na daljnje rješavanje Hrvatskim autocestama d.o.o., Sektoru za održavanje, Sesvete.
5. Sukladno članku 42. Zakona o javnim cestama (NN 180/04, 138/06, 146/08, 38/09, 124/09, 153/09) zabranjuje se postavljanje svih vizualnih efekata koji mogu ometati pažnju vozača na autocesti (reklamni panoi, reklame na objektima visokogradnj i dr) unutar zaštitnog pojasa autoceste, a koji je definiran navedenim zakonom. Objekti niskogradnje (prometnice i svjetla javne rasvjete) unutar zaštitnog pojasa moraju se projektirati na način da ne odvrćaju pozornost i ne ugrožavaju sigurnost prometa na autocesti.
6. Granice gospodarskih zona moraju se definirati na način da ne obuhvaćaju zemljište koje je u naravi javno dobro u općoj uporabi u vlasništvu Republike Hrvatske, a kojim upravljaju Hrvatske autoceste.
7. Sustav odvodnje otpadnih i oborinskih voda ne dozvoljava se spojiti na kanal u nadležnosti Hrvatskih autocesta.
8. U slučaju planiranja prometnih površina u blizini autoceste potrebno je predvidjeti ograde (zeleni pojas) protiv zasljepljivanja kako bi se u noćnim satima neutralizirao negativan utjecaj vozila na odvijanje prometa na autocesti.
9. Zaštitna žičana ograda Hrvatskih autocesta ne smije se koristiti kao ograda budućih zahvata u prostoru, te se ista mora predvidjeti na k.č.br. u vlasništvu investitora udaljena minimalno 3 metra od zaštitne žičane ograde (radi redovnog održavanja zemljišnog pojasa autoceste).
10. Obveza Investitora budućih objekata unutar zone obuhvata Plana, a koji se nalaze u blizini trase autoceste, je planiranje i izgradnja zidova za zaštitu od buke ukoliko se pokaže potreba za izvođenjem istih, sukladno Zakonu o zaštiti od buke (NN 30/09).

Slijedom navedenog, pri izradi V. Izmjena i dopuna Prostornog plana uređenja Općine Popovača, potrebno je ugraditi gore navedene smjernice u tekstualni i grafički dio Plana.

S poštovanjem,

PREDSJEDNIK UPRAVE

Stjepko Boban, dipl.ing.građ.



Broj: 45212-700-1790/10-GKS
 Zagreb, 03.11.2010.

SISAČKO-MOSLAVAČKA ŽUPANIJA
 OPĆINA POPOVAČA URED NAČELNIKA

Primljeno: 5. 11. 2010.	
Klasifikacijska oznaka	Org. jed.
363-01/10-01/217	
Ur. broj	Pril. Vrij.
363-10-5	

**REPUBLIKA HRVATSKA
 SISAČKO-MOSLAVAČKA ŽUPANIJA
 OPĆINA POPVAČA**

Trg grofova Erdodyja 5
 44 317 POPOVAČA

**PREDMET: Prijedlog Detaljnog urbanističkog plana gospodarsko-proizvodne zone
 Mišička II u općini Popovača**

- očitovanje, dostavlja se

Vaša veza: Klasa: 363-01/10-01/217, Ur.broj: 2176/16-04/1-10-6 od 18. listopada 2010.g.

Temeljem Vaše zamolbe za sudjelovanjem na javnoj raspravi o Prijedlogu Detaljnog urbanističkog plana Gospodarsko-proizvodne zone Mišička II u općini Popovača, Hrvatske autoceste d.o.o. Vam dostavljaju sukladno članku 90. Zakona o prostornom uređenju i gradnji (NN br. 76/07 i 38/09) slijedeće očitovanje za potrebe izrade Plana:

- granice Detaljnog plana uređenja gospodarsko - poslovne zone moraju se definirati na način da ne obuhvaćaju zemljište koje je u naravi javno dobro u općoj uporabi u vlasništvu Republike Hrvatske, a kojim upravljaju Hrvatske autoceste;
- objekti visokogradnje **ne dozvoljavaju** se locirati i izgraditi u zaštitnom pojasu autoceste (isti se odnosi na krakove čvora Popovača, kao i na spojnu cestu do razgraničenja sa D36);
- u zaštitnom pojasu autoceste mogu se planirati zaštitne zelene površine, locirati i izgraditi objekti niskogradnje, te komunalna infrastrukturna mreža (plinoopskrba, telekomunikacije, elektroenergetska mreža, vodoopskrba i odvodnja otpadnih voda, kanalizacija), a minimalna udaljenost istih od vanjskog ruba zemljišnog pojasa definira se ovisno o vrsti i namjeni niskogradnje;
- napajanje električnom energijom objekata unutar Detaljnog plana uređenja gospodarsko - poslovne zone „Mišička II“ **ne dozvoljava** se izvoditi sa objekata u nadležnosti Hrvatskih autocesta;
- ukoliko se pokaže potreba za izgradnju zidova za zaštitu od buke obaveza Investitora je planirati i financirati izgradnju istih;
- javna rasvjeta, odnosno svjetla javne rasvjete planirane na površinama unutar granica Detaljnog plana uređenja gospodarsko - poslovne zone „Mišička II“, **mora** se projektirati na način da ne odvrću pozornost i ne ugrožavaju sigurnost prometa na autocesti, odnosno na krakovima čvora Popovača, kao i na prilaznoj cesti prema naplatnoj postaji Popovača;



- obzirom na blizinu trase autoceste A3, potrebno je uz istu, na zelenim površinama Detaljnog plana uređenja gospodarsko - poslovne zone „Mišička II“, predvidjeti zeleni pojas sa visokim zelenilom protiv zasljepljivanja, a sve kako bi se u noćnim satima neutralizirao eventualni negativan utjecaj vozila sa istog na normalno odvijanje prometa autocestom;
- sukladno članku 42. Zakona o javnim cestama (NN 180/04, 138/06, 146/08, 124/09, 153/09 i 73/10), na autocesti i zaštitnom pojasu autoceste nije dopušteno postavljanje reklama, odnosno postavljanje svih vizualnih efekata koji bi zbog svog sadržaja i položaja ugrožavali sigurnost prometa autocestom (reklamni panoi, reklame na objektima visokogradnje i dr.);
- sustav odvodnje otpadnih i oborinskih voda **ne dozvoljava** se spojiti na kanal u nadležnosti Hrvatskih autocesta;
- zaštitna ograda se **mora** predvidjeti i izgraditi oko granica obuhvata Detaljnog plana uređenja gospodarsko - poslovne zone „Mišička II“, ista se dozvoljava izgraditi u zaštitnom pojasu autoceste, izvan parcele u nadležnosti Hrvatskih autocesta;
- za svaki zahvat u prostoru koji se nalazi u zaštitnom pojasu autoceste A3 ili na cestovnom zemljištu u nadležnosti Hrvatskih autocesta, **mora** se zatražiti Posebne uvjete građenja Hrvatskih autocesta;
- Hrvatske autocete **nisu suglasne** s prijedlogom za izgradnju nove prilazne ceste s rotorom, jer predloženo rješenje s izgradnjom rotora i spojne ceste utječe na sigurno odvijanje prometa (preglednost, ulaz-izlaz s autoceste).

Slijedom navedenog, pri izradi Detaljnog urbanističkog plana Gospodarsko-proizvodne zone Mišička II, potrebno je ugraditi gore navedene smjernice u tekstualni i grafički dio Plana.

S poštovanjem,

PREDSJEDNIK UPRAVE

Stjepko Boban, dipl.ing.građ.





REPUBLIKA HRVATSKA
MINISTARSTVO KULTURE

Uprava za zaštitu prirode

KLASA: 612-07/11-49/0570
URBROJ: 532-08-03-02/1-11-4
Zagreb, 25. srpnja 2011.

SISAČKO-MOSLAVAČKA ŽUPANIJA
OPĆINA POPOVAČA
UPRAVNI ODJEL ZA KOMUNALNI SUSTAV I PROSTORNO PLANIRANJE

Primljeno: 27.7.2011		
Klasifikacijska oznaka	Org. jed.	
363-01/11-01/180		
Urudžbeni broj	Pril.	Vrij.
532-11-1		

OPĆINA POPOVAČA
Upravni odjel za komunalni sustav i
prostorno planiranje
Trg Grofova Erdodyja 5
44 317 POPOVAČA

PREDMET: V. Izmjene i dopune PPUO Popovača
- zahtjevi, dostavljaju se

Ministarstvo kulture, Uprava za zaštitu prirode, zaprimila je vaš zahtjev za dostavom zahtjeva (podaci, planske smjernice i propisani dokumenti) koji su potrebni radi izrade V. Izmjena i dopuna Prostornog plana uređenja Općine Popovača. Uvidom u dokumentaciju koja se čuva u Ministarstvu kulture, Upravi za zaštitu prirode, utvrđeno je da se na području Općine Popovača nalaze dvije prirodne vrijednosti – zaštićena područja temeljem Zakona o zaštiti prirode (Narodne novine broj 70/05, 139/08 i 57/11), i to Park prirode Lonjsko polje i Regionalni park Moslavačka gora.

Sukladno članku 124. Zakona Ministarstvo kulture, Uprava za zaštitu prirode, utvrđuje slijedeće

uvjete i mjere zaštite prirode

1. Pri oblikovanju građevina (posebice onih koje se mogu graditi izvan naselja) treba koristiti materijale i boje prilagođene prirodnim obilježjima okolnog prostora i tradicionalnoj arhitekturi. Izbjegavati raspršenu izgradnju po istaknutim reljefnim uzvisinama i vrhovima, a značajnije vizure štititi od zaklanjanja većom izgradnjom. Planirane infrastrukturne koridore izvoditi duž prirodne reljefne morfologije.
2. Pri planiranju gospodarskih djelatnosti, treba osigurati racionalno korištenje neobnovljivih prirodnih dobara, te održivo korištenje obnovljivih prirodnih izvora.
3. Za planirane zahvate u prirodi, koji sami ili s drugim zahvatima mogu imati značajan utjecaj na ciljeve očuvanja i cjelovitost područja ekološke mreže, treba ocijeniti, sukladno Zakonu o zaštiti prirode, njihovu prihvatljivost za ekološku mrežu.
4. Na području predmetnog plana utvrđeno je niz ugroženih i rijetkih staništa (u Privitku) za koje treba provoditi sljedeće mjere očuvanja:
 - osigurati povoljnu količinu vode u vodenim i močvarnim staništima nužnu za opstanak staništa i njihovih značajnih bioloških vrsta; na područjima isušanim

- zbor regulacije vodotoka odrediti mjesta za prokope kako bi se osiguralo povremeno plavljenje okolnih područja,
- livadama i travnjacima potrebno je gospodariti putem ispaše i režimom košnje prilagođenom stanišnom tipu; treba spriječiti njihovo zarastanje i očuvati režim podzemnih voda o kojima ovise,
- očuvati muljevite, pjeskovite i šljunkovite, strme i položite obale u njihovom prirodnom obliku s prirodnom vegetacijom; očuvati raznolikost staništa na vodotocima (sprudovi, brzaci, neutvrđene obale i dr.); obale koje su gnjezdilišta i/ili hranilišta ptica održavati u povoljnom, ekološki prihvatljivom stanju te spriječiti eksploataciju materijala i sukcesiju drvenastim vrstama,
- treba očuvati biološke vrste značajne za stanišni tip te zaštićene i strogo zaštićene divlje svojte što podrazumijeva neunošenje stranih (alohtonih) vrsta i genetski modificiranih organizama kao i osiguranje prikladne brige za njihovo očuvanje te sustavno praćenje stanja (monitoring),
- u gospodarenju šumama treba očuvati šumske čistine (livade, pašnjake i dr.) i šumske rubove, prilikom dovršnog sijeka ostavljati manje neposječene površine; ostavljati zrela, stara i suha stabla; pošumljavanje ukoliko je potrebno vršiti autohtonim vrstama.

Prema Uredbi o proglašenju ekološke mreže (Narodne novine broj 109/07) područje obuhvaćeno predmetnim planom nalazi se u Nacionalnoj ekološkoj mreži RH i obuhvaća jedno područje važno za divlje svojte i stanišne tipove te jedno međunarodno važno područje za ptice. Kartografski prikaz i dodatni podaci o područjima ekološke mreže nalaze se u Privitku.

Gore navedene uvjete i mjere zaštite prirode, podatke i mjere zaštite za zaštićene i ugrožene vrste te ugrožena i rijetka staništa iz Stručne podloge (u Privitku) koju je izradio Državni zavod za zaštitu prirode, te podatke o područjima Nacionalne ekološke mreže sa smjernicama zaštite treba na odgovarajući način ugraditi u predmetne izmjene i dopune.

Privitak:

1. Podaci o vrstama, staništima, zaštićenim i evidentiranim područjima i područjima Ekološke mreže RH s prijedlogom mjera zaštite

Dostavlja se:

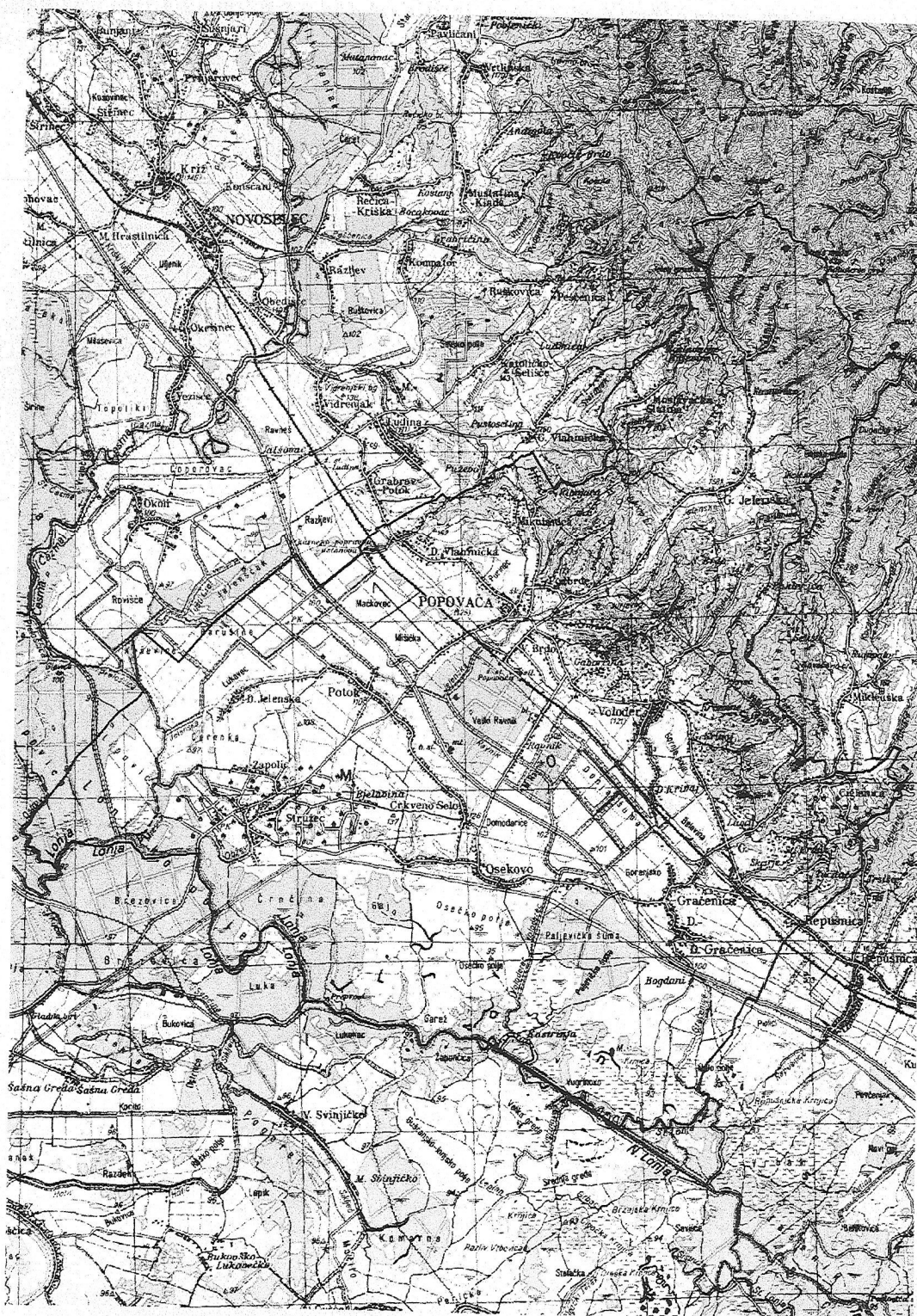
1. Naslovu
2. Evidencija - ovdje
3. Pismohrana - ovdje





Državni zavod za zaštitu prirode

Podaci o vrstama, staništima, zaštićenim i evidentiranim područjima i područjima Ekološke mreže RH mreže s prijedlogom mjera zaštite za potrebe izmjena i dopuna Prostornog plana uređenja Općine Popovača





REPUBLIKA HRVATSKA
SISAČKO – MOSLAVAČKA ŽUPANIJA
OPĆINA POPOVAČA
UPRAVNI ODJEL ZA KOMUNALNI SUSTAV I
PROSTORNO PLANIRANJE
POPOVAČA, TRG GROFOVA ERDODYJA 5

Klasa: 363-01/11-01/123
Ur. br. 2176/16-04/2 -11-4
Popovača, 31. 8. 2011.

APE d.o.o.
Zagreb

**Predmet: V. Izmjene i dopune Prostornog plana uređenja Općine Popovača
- prijedlog**

Poštovani,

Sukladno našem dogovoru molimo Vas da razmotrite i u vrstite u ID PPUOP, slijedeće:

1. korekcija građevinskog područja u naselju Voloder i Donja Vlahnička prema prijedlogu ucrtanom na kopiji katastarskog plana
2. određivanje zone sportsko-rekreacijske namjene u naselju M. Slatina u K.o. Katoličko Selišće
3. proširenje zone K1 u naselju Stružec prema prijedlogu ucrtanom na preglednoj karti
4. proširenje gospodarske zone Mišička u skladu s prijedlogom na preglednoj situaciji u kategoriji P2 vrijednog obradivog poljoprivrednog zemljišta.
5. određivanje lokacije za potrebe amaterskog letenja
6. predvidjeti mogućnost uređenja recikliranih dvorišta
7. utvrditi odredbe za sakupljanje komunalnog otpada

Zahvaljujemo na suradnji.

Savjetnik za prostorno planiranje
Ivan Čarapar, inž. građ.



Općina Popovača
Trg grofova Erdodya 5
telefon: 044/679 750, fax: 044/679 140

OPĆINA POPOVAČA
V. IZMJENE I DOPUNE
PROSTORNOG PLANA UREĐENJA
OPĆINE POPOVAČA

II.

OBVEZNI PRILOZI

II.4.

ZAHTJEVI I MIŠLJENJA

II.4.2.

PRIMJEDBE, PRIJEDLOZI, SUGESTIJE
I OČITOVANJA ZAPRIMLJENI TIJEKOM
PRETHODNE RASPRAVE



JAVNA USTANOVA
ZAVOD ZA PROSTORNO UREĐENJE
SISAČKO-MOSLAVAČKE ŽUPANIJE
Trg bana Josipa Jelačića 6,
44 000 Sisak, p.p. 90
tel. 044/ 521-008, fax. 044/ 521-023

SISAČKO-MOSLAVAČKA ŽUPANIJA
OPĆINA POPOVAČA
UPRAVNI ODJEL ZA KOMUNALNI SUSTAV I PROSTORNO PLANIRANJE

Primljeno: 11. 1. 2012.		
Klasifikacijska oznaka	Org. jed.	
363-01/11-01/123		
Urudžbeni broj	Pol.	Vrij.
2176/01-12-1		

Klasa: 023-01/12-01/01
Urbroj: 2176-120-12-01
Sisak, 3. siječanj 2012.

OPĆINA POPOVAČA
Upravni odjel za komunalni sustav i
prostorno planiranje
Trg Grofova Erdodyja 5
POPOVAČA

Predmet: Nacrt prijedloga V. Izmjena i dopuna Prostornog plana uređenja
Općine Popovača –prethodna rasprava

Temeljem Vašeg dopisa, klasa: 363-01/11-01/123, ur. broj: 2176/16-04/2-11-7 od 12. prosinca 2011. godine, u postupku prethodne rasprave o Nacrtu prijedloga V. Izmjena i dopuna PPU-a Općine Popovače, a sukladno članku 83. Zakona o prostornom uređenju i gradnji („Narodne novine“ broj 76/07., 38/09., 55/11. i 90/11.) dajemo Vam sljedeće mišljenje, odnosno smjernice za daljnju izradu Plana.

Upućujemo Vas na primjenu Pravilnika o sadržaju, mjerilima kartografskih prikaza, obveznim prostornim pokazateljima i standardu elaborata prostornih planova („Narodne novine“ broj 106/98, 39/04, 45/04 i 163/03) naročito u dijelu izrade kartografskog prikaza prometa 3.1:

- prijelazi u dvije razine – oznake
- cestovni prijelaz u jednoj razini – oznake
- raskrižje ceste u dvije razine – oznake
- prijelaz ceste u dvije razine – oznake
- označiti planirane ceste u legendi
- ostale ceste koje nisu javne - nerazvrstane

Uočene su sljedeće neusklađenosti Izmjena i dopuna PPUO Popovača s Prostornim planom Sisačko – moslavačke županije (Sl. glasnik Sisačko – moslavačke županije 04/01 i 12/10):

1. Članak 94b stavak 4 Odredbe za provođenje u vezi obrade opasnog otpada
2. Kartografski prikaz 3.1 Promet
 - označiti uređenje kritiče dionice trase Ž3124
 - označiti LC33020
 - međunarodna željeznička pruga M103.
3. Kartografski prikaz 3.3 Proizvodnja i cijevni transport plina i nafte
 - nije ucrtan magistralni plinovod uz južni krak naftovoda(Sisak – Slavonski brod)
 - ucrtani produktovodi Sisak – Gola i Sisak – Slavonski Brod nije planiran Prostornim planom Sisačko – moslavačke županije
4. Kartografski prikaz 4. Uvjeti korištenja i zaštite prostora
 - nije prikazano eksploatacijsko polje Murinski jarak niti istražni prostori energetske sirovina

Za sva potrebna dodatna objašnjenja stojimo Vam na raspolaganju.

S poštovanjem!

Ravnatelj:
Zdenko Sešo, dipl. ing. građ.



KLASA: 350-02/06-01/0000007
URBROJ: 374-21-3-11- 33
Zagreb, 30.12.2011.

Primljeno:	2.1. 2012.		
Klasifikacijska oznaka	363-01/12-01/1		Org. jed.
Urudžbeni broj	Prih.	Vrij.	
Općine Popovača - V. Izmjene i dopune, a sljedeće: 383-12-1			

Nakon pregleda dostavljene dokumentacije za PPU općine Popovača - V. Izmjene i dopune, a povodom obavjesti o javnoj raspravi obavještavam vas sljedeće:

1. Na navedene izmjene i dopune nemam nikakvih primjedbi.
2. Iako nije predmet izmjena i dopuna, primjetio sam da se na karti "Uvjeti korištenja" preklapaju zone sanitarne zaštite vodozahvata Ravnik sa "eksploatacijskim poljem". U razgovoru sa izrađivačem prostornog plana ustanovio sam da se radi o eksploatacijskom polju za crpljenje nafte. Budući da ovo eksploatacijsko polje zadire u čak i u područje prve zone sanitarne zaštite, želim podsjetiti da korištenje vode za piće (javna vodoopskrba) ima prioritet u odnosu na druge djelatnosti, te da su vodozahvati Ravnik i Osekovo regionalni vodozahvati koji čine temelj vodoopskrbe za područje Moslavine (i šire). S obzirom da ni u jednom prostorno-planskom dokumentu na predmetno području, koji mi je dostavljen radi prokupljenja podataka ili izdavanja mišljenja, nisam primjetio opisano preklapanje, molim da provjerite o čemu se radi i uvrstite eventualno potreben korekcije u prostorni plan.
3. Na grafičkom prilogu molim i da dodate drugu zonu sanitarne zaštite u legendi i na karti.
4. Molio bi i da se šire područje vodozahvata Osekovo u tekstu imenuje "prestorom rezerviranim za vodozahvat za javnu vodoopskrbu", jer je u tijeku formiranje vodozahvata i njegovo uključivanje u javni vodoopskrbni sustav.

S poštovanjem,

Vedran Deletis, dipl.ing. građ.

HRVATSKE VODE

Ulica grada Vukovara 220, Zagreb

Vodnogospodarski odjel za srednju i donju Savu

Služba korištenja voda

Glavni inženjer

Tel: 01/6307-436

Mob: 099 311 4748

Fax: 01/6307-691

SEKTOR INVESTICIJA I IT
Zagreb, 13. prosinac 2011.

Naš znak i broj: veza-1-2.2.4.-510/11

Vaš znak i broj:363-01/11-01/123

REPUBLIKA HRVATSKA
SISAČKO-MOSLAVAČKA ŽUPANIJA
OPĆINA POPOVAČA
Upravni odjel za komunalni sustav i
prostorno planiranje
 44317 Popovača
 Trg grofova Erdodya 5

SISAČKO-MOSLAVAČKA ŽUPANIJA	
OPĆINA POPOVAČA	
UPR. ODJEL ZA KOMUNALNI SUSTAV I PROSTORNO PLANIRANJE	
Datum: 20.12.2011.	
Broj: 363-02/11-01/12	
Urudžbeni broj: 371-11-1	

PREDMET: V Izmjene i dopune Prostornog plana uređenja Općine Popovača
 - dostava zahtjeva

Vežano na prethodno dostavljene zahtjeve i podatke o postojećoj trasi, te o razvojnim planovima Jadranskog naftovoda, dostavljamo Vam izmijenjeni grafički prikaz na priloženom CD-u s podacima u dwg formatu.

Izmjena se sastoji u prikazu planiranih cjevovoda uz postojeće trase Jadranskog naftovoda. Planirana izgradnja prikazana je sljedećim redom:

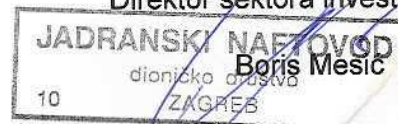
- cjevovod u svrhu proširenja kapaciteta, zapadno od trase postojećeg naftovoda Sisak-Gola
- međunarodni naftovod PEOP (Pan European Oil Pipeline) istočno, odnosno sjeverno od postojeće trase Sisak-Slavonski Brod
- višenamjenski međunarodni produktovod, zapadno od trase postojećeg naftovoda Sisak-Gola, te sjeverno od trase postojećeg naftovoda Sisak-Slavonski Brod

Molimo da navedene izmjene unesete u grafički dio predmetnih izmjena i dopuna plana.

Za dopune i upite tijekom izrade plana, osoba za kontakt od strane JANAF-a je Sanja Stanić Oršanić, dipl.ing.arh., tel: 01/3039-477

S poštovanjem!

Direktor sektora investicija i IT :



Privitak: CD (podaci u DWG formatu)
 Dostaviti: 1. Naslovu
 2. Arhiva

SEKTOR INVESTICIJA I IT

Zagreb, 10. siječanj 2012.

Naš znak i broj: 1-2.2.4.-926/11

Vaš znak i broj: 363-01/11-01/123

Ur.br.2176/16-04/2-11-7

REPUBLIKA HRVATSKA
SISAČKO-MOSLAVAČKA ŽUPANIJA
OPĆINA POPOVAČA
Upravni odjel za komunalni sustav i
prostorno planiranje
44317 Popovača
Trg grofova Erdodya 5

**PREDMET: Nacrt prijedloga V Izmjena i dopuna Prostornog plana uređenja
Općine Popovača**
- očitovanje, dostavlja se

Temeljem zaprimljenog Nacrta prijedloga V izmjena i dopuna Prostornog plana uređenja Općine Popovača, u digitalnom obliku, dostavljamo Vam naše očitovanje.

Molimo da se u kartografskom prikazu 3.3. Infrastrukturni sustavi i mreže - proizvodnja i cijevni transport nafte i plina, prikažu naši zahtjevi od 13. prosinca 2011. god., u kojima je u grafičkom prilogu na priloženom CD-u, unesen ispravak, u odnosu na prethodno dostavljene zahtjeve, od 15. srpnja 2011. Kako je navedeno, prikazan je ispravak, u smještaju planiranih cjevovoda uz postojeće trase Jadranskog naftovoda. Planirana izgradnja prikazana je navedenim redom:

- cjevovod u svrhu proširenja kapaciteta, zapadno od trase postojećeg naftovoda Sisak-Gola
- međunarodni naftovod PEOP (Pan European Oil Pipeline) istočno, odnosno sjeverno od postojeće trase Sisak-Slavonski Brod
- višenamjenski međunarodni produktovod, zapadno od trase postojećeg naftovoda Sisak-Gola, te sjeverno od trase postojećeg naftovoda Sisak-Slavonski Brod

Za dopune i upite tijekom izrade plana, osoba za kontakt od strane JANAF-a je Sanja Stanić Oršanić, dipl.ing.arh., tel: 01/3039-477


S poštovanjem!

Direktor sektora investicija i IT :



Dostaviti: 1. Naslovu
2. Arhiva

Subject: Fw: 50000221-0267/12- 022 V. izmjene i dopune PPUO Popovača
From: Ivan Čarapar <ivan.carapar@popovaca.hr>
Date: 20.1.2012 12:14
To: "Niksa Bozic APE" <niksa.bozic@ape.hr>

----- Original Message -----

From: Kralj-Vrsalović Ana
To: ivan.carapar@popovaca.hr
Cc: Veronek Boris ; Vidaković Dinko ; Tremac Željko
Sent: Friday, January 20, 2012 11:53 AM
Subject: 50000221-0267/12- 022 V. izmjene i dopune PPUO Popovača

Poštovani,

Na osnovu Vaše zamolbe i dostavljenih primjedaba na V. Izmjene i dopune prostornog plana uređenja Općine Popovača od strane Moslavine d.o.o., dopis bb od 13.01.2012. dostavljamo Vam naše očitovanje. Suglasni smo sa 2. primjedbom da se u poglavlju 2.3.1.4. Iskorištavanje mineralnih sirovina članak 41. stavka 1.zadnja rečenica dopuni sa „Ova djelatnost u prostoru Općine Popovača podređuje se ograničenjima proizašlih iz zahtjeva zaštite prirodnih i krajobraznih vrijednosti i zaštite okoliša **te zaštite podzemnih voda temeljem Odluke o zaštiti izvorišta Crpilišta Ravnik od 16. prosinca 2010., Sl. novine Općine Popovača br. 10/2010.**

Granice eksploatacijskog polja Voloder određene su Odlukom o koncesiji (odobrenja) za prošireno eksploatacijsko polje „Voloder“ radi eksploatacije nafte i plina, Vlade Republike Hrvatske, Klasa: 310-05/97-02/01, Urbroj: 5030116-97-6 od 5 lipnja 1997. kojom je izdana koncesija na rok od 25 godina. Izvođenje svih rudarskih radova na eksploataciji mineralnih sirovina nafte i plina u proširenom eksploatacijskom polju „Voloder“ uvjetovani su Ugovorom o koncesiji za eksploataciji nafte i plina sklopljenih između Ministarstva gospodarstva i INA-Industrije nafte d.d. Zagreb, Av. V. Holjevca 10, dana 09. lipnja 1997. godine. U slučaju potrebe za izvođenjem radova u prostoru (građenjem rudarskih objekata i postrojenja) sve će se aktivnosti izvoditi sukladno Zakonu o prostornom uređenju i gradnji (NN 76/07, 38/09, 55/11 i 90/11) i Zakonu o rudarstvu (NN 75/09 i 49/11).

Sretno!

Ana Kralj-Vrsalović



INDUSTRIJA NAFTE d.d.

SD ISTRAŽIVANJA I PROIZVODNJE NAFTE I PLINA
SLUŽBA ZA ODNOS E S DRŽAVNOM I LOKALNOM UPRAVOM
Avenija Većeslava Holjevca 10
10020 Zagreb - Hrvatska
Tel.: ++ 385 1 6450 558
Fax: ++ 385 1 6452 522
Mobile: ++ 385 98 324 857
Promislite o okolišu prije nego što tiskate ovu stranicu

VAŽNA OBAVIJEST

Ova elektronička pošta (i sve priložene datoteke) je povjerljiva i namijenjena je osobi ili osobama na koje je naslovljena. Ukoliko Vi ili Vaša organizacija niste navedeni primatelj ili je zbog greške pri adresiranju ili prijenosu ova poruka krivo upućena, nije dozvoljeno njen sadržaj koristiti ili dalje prosljeđivati.

Molimo Vas da u navedenom slučaju odmah obavijestite pošiljaoca korištenjem "Reply" naredbe, te trajno obrišete originalnu poruku i sve njene kopije sa svog računala. Svako neovlašteno korištenje, objavljivanje, prerada, obrada, reprodukcija, prikazivanje,

Kutina, 13.01.2012.

Ur.br.: 238/12

SISAČKO-MOSLAVAČKA ŽUPANIJA
OPĆINA POPOVAČA
UPRAVNI ODJEL ZA KOMUNALNI SUSTAV I PROSTORNO PLANIRANJE

Primijeno: 24.1.2012.	
Klasifikacijska oznaka 350-02/12-01/2	Org. jed.
Uredbini broj 383-12-1	Pril. Vrij.

REPUBLIKA HRVATSKA
ŽUPANIJA SISAČKO-MOSLAVAČKA
Općina Popovača
Trg grofova Erdodyja 5
44317 Popovača

n/r g. Ivan Čarapar

Predmet: Primjedbe na V. IZMJENE I DOPUNE PROSTORNOG PLANA UREĐENJA
OPĆINE POPOVAČA

Dostavljamo Vam primjedbe na V. Izmjene i dopune PPU općine Popovača:

1. Na grafičkom prikazu 4. – Uvjeti korištenja i zaštite prostora, eksploatacijsko područje za crpljenje nafte i plina koje obuhvaća područje Volodera, Ravnika i dr. preklapilo se sa 1. i 3. vodnom zaštitnom sanitarnom zonom. Potrebno je eksploatacijsko područje južno ograničiti do granice linije vodonosnoga područja.
2. U poglavlju 2.3.1.4. Iskorištavanje mineralnih sirovina članak 41. stavak 1. zadnja rečenica dopuniti sa „ Ova djelatnost u prostoru Općine Popovača podređuje se ograničenjima proizašlih iz zahtjeva zaštite prirodnih i krajobraznih vrijednosti i zaštite okoliša te zaštite podzemnih voda temeljem Odluke o zaštiti izvorišta Crpilišta Ravnik od 16.prosinca 2010., Sl. novine općine Popovača br.10/2010.“

S poštovanjem,

Za Moslavina d.o.o.
Lovorko Labaš, ing.grad.



Dostaviti:- Naslov
- Pismohrana

Ur.broj: DIR-07/MI-12-130/02

Zagreb, 16. siječnja 2012. godine

SISAČKO-MOSLAVAČKA ŽUPANIJA		
OPĆINA POPOVAČA		
UPRAVNI ODJEL ZA KOMUNALNI SUSTAV I PROSTORNO PLANIRANJE		
Primljeno:	18. 1. 2012.	
Klasifikacijska oznaka	Org. jed.	
350-06/12-01/1		
Urudžbeni broj	Pril.	Vrij.
373-12-1		

Općina Popovača
Upravni odjel za komunalni sustav
i prostorno planiranje
Trg grofova Erdodya 5
44 317 Popovača

Predmet: V. Izmjene i dopune Prostornog plana uređenja Općine Popovača
- očitovanje

Temeljem vašeg zahtjeva vezano na gore navedeni predmet, u prilogu vam dostavljamo očitovanje Uprave šuma Podružnica Zagreb (Ur.broj:ZG-06-09-2839/06-IL).

S poštovanjem,

Predsjednik Uprave HŠ d.o.o.

Darko Vuletić, dipl. ing. šum.

Dostaviti:

1. Služba za ekologiju
2. Pismohrana



društvo s ograničenom odgovornošću

10000 Zagreb, Ljudevića Farkaša Vukotinovića 2

Uprava: mr.sc. Darko Beuk, dipl.ing.šum. - predsjednik, Mato Štimac, ing. - član • Trg. sud u Zagrebu, MBS 080251008

Žiro račun broj: 2340009-1100100360 kod Privredne banke Zagreb • Temeljni kapital 1.171.670.000,00 kn
Telefon 01/48 04 111 • Telefax 01/48 04 101 • pp 148 10002 Zagreb • <http://www.hrsume.hr> • e-mail: direkcija@hrsume.hr

UPRAVA ŠUMA PODRUŽNICA ZAGREB, Vladimira Nazora 7, ZAGREB tel. 01/4821 075, fax. 01/4821 081 <http://zagreb.hrsume.hr>

Ur.broj: ZG-06-09-2839 /06-IL

Zagreb, 10.01.2012.

HRVATSKE ŠUME d.o.o. Zagreb
DIREKCIJA
Služba za ekologiju
10000 Z A G R E B
Ul. Lj. F. Vukotinovića br.2

Predmet: Očitovanje (mišljenje) o zahtjevu Općine Popovača o proširenju gospodarske zone k.č. br. 868/1 i 871 k.o. Stručec

Temeljem poziva Općine Popovača, Upravni odjel za komunalni sustav i prostorno planiranje, Trg grofova Erdodyja 5, na prethodnu raspravu Nacrta prijedloga V. izmjena i dopuna Prostornog plana uređenja Općine Popovača, izvršen je uvid u predložene izmjene i dopune plana. Uprava šuma Podružnica Zagreb nema primjedbe na predložene izmjene i dopune osim u dijelu kojim se traži proširenje gospodarske zone na k.č. br. 868/1 i 871 k.o. Stručec. Navedene čestice su u naravi gospodarska šuma g.j. Popovačke nizinske šume, odjel/odsjek 40.c. Proširenje gospodarske zone na navedene čestice ne bi bilo u skladu sa čl.7 Prostornog plana Sisačko-moslavačke županije. Također zbog blizine granice Parka prirode Lonjsko polje proširenje gospodarske zone ne bi bilo prikladno.

Slijedom navedenoga Uprava šuma Podružnica Zagreb nije suglasna sa proširenjem gospodarske zone na k.č. br. 868/1 i 871 k.o. Stručec.



VODITELJ PODRUŽNICE

Krunoslav Jakupčić, dipl. ing. šum.

Obavijest:
1. Odjel za ekologiju
2. Arhiva

REPUBLIKA HRVATSKA
HRVATSKE ŠUME

Primljeno:	10.1.2012. 13:10:11	
Klasifikacijska oznaka	Org. jed.	
DIR-07-12-130	07	
Uruđbeni broj:	Pril.	Vrij.
DIR-07-12-130/01		



d125125

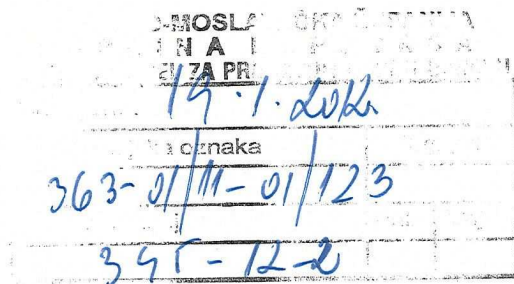


HRVATSKE CESTE d.o.o.

za upravljanje, građenje i održavanje državnih cesta
Vončinina 3, 10000 Zagreb

Centrala, tel: 01 4722 555, e-mail: info@hrvatske-ceste.hr
Predsjednik Uprave, tel: 01 4722 580, fax: 01 4722 581
Ured za odnose s javnošću, tel: 01 4722 597, fax: 01 4722 581,
e-mail: ivana.bekavac@hrvatske-ceste.hr
Sektor za studije i projekt., tel: 01 4722 460, fax: 01 4722 461
Sektor za građenje, tel: 01 4722 410, fax: 01 4722 411
Sektor za održavanje, tel: 01 4722 660, fax: 01 4722 661
Sektor za prav., kađr. i opće posl., tel/fax: 01 4722 430/431
Sektor za fin. i ekon. posl., tel: 01 4722 616, fax: 01 4722 639
Sektor za nabavu, tel: 01 4722 510, fax: 01 4722 511
Web stranica: www.hrvatske-ceste.hr

Sektor za studije i projektiranje
Odjel za studije, zakonsku i tehničku regulativu
Broj: 300/2011-3269/1-MG
Zagreb, 04.01.2012. god.



REPUBLIKA HRVATSKA
SISAČKO-MOSLAVAČKA ŽUPANIJA
OPĆINA POPOVAČA
SAVJETNIK ZA KOMUNALNI
SUSTAV I JAVNU NABAVU
44317 POPOVAČA
TRG GROFA ERDODYJA 5

Predmet: Poziv na prethodnu raspravu o Nacrtu prijedloga V. Izmjena i dopuna Prostornog plana uređenja Općine Popovača - prethodna rasprava

Zaprimili smo Vaš poziv klase: 363-01/11-01/123, ur.broj: 2176/16-04/2-11-7, od 12. prosinca 2011. godine za učestvovanje u Prethodnoj raspravi o Nacrtu prijedloga V. Izmjena i dopuna Prostornog plana uređenja Općine Popovača sukladno članku 83. Zakona o prostornom uređenju i gradnji („Narodne novine“ broj: 76/07, 38/09, 55/11 i 90/11).

Kako nismo u mogućnosti prisustvovati prethodnoj javnoj raspravi za gore navedeno molimo naslov da nam dostavi izvadak iz Prostornog plana (korištenje i namjena površina, posebno s osvrtom na prometne površine – državne ceste) kako u grafičkom tako ni u tekstualnom dijelu kako bi smo mogli učestvovati u daljnjim aktivnostima za donošenje Prostornog plana uređenja Općine Popovača.

S poštovanjem,



Direktor Sektora:

Vlado Gostimir, dipl. ing. prom.

Co:

- Pismohrana, ovdje



HRVATSKE CESTE d.o.o.

za upravljanje, građenje i održavanje državnih cesta
Vončinina 3, 10000 Zagreb

Centrala, tel: 01 4722 555, e-mail: info@hrvatske-ceste.hr
Predsjednik Uprave, tel: 01 4722 580, fax: 01 4722 581
Ured za odnose s javnošću, tel: 01 4722 597, fax: 01 4722 581,
e-mail: ivana.bekavac@hrvatske-ceste.hr
Sektor za studije i projekt., tel: 01 4722 460, fax: 01 4722 461
Sektor za građenje, tel: 01 4722 410, fax: 01 4722 411
Sektor za održavanje, tel: 01 4722 660, fax: 01 4722 661
Sektor za prav., kadr. i opće posl., tel/fax: 01 4722 430/431
Sektor za fin. i ekon. posl., tel: 01 4722 616, fax: 01 4722 639
Sektor za tek. i inf. tehnol. usluge, tel/fax: 01 4722 430/431
Web: www.hrvatske-ceste.hr

Sektor za studije i projektiranje
Odjel za studije, zakonsku i tehničku regulativu
Broj: 300/2011-3269/2-MG
Zagreb, 06.02.2012. god.

SISAČKO-MOSLAVAČKA ŽUPANIJA
OPĆINA POPOVAČA
UPRAVNI ODJEL ZA KOMUNALNI SUSTAV I PROSTORNO PLANIRANJE

Primljeno:	10.2.2012.		
Klasifikacijska oznaka		Org. jed.	
300-02/12-01/5			
Urudžbeni broj		Pril.	Vrij.
395-12-1			

REPUBLIKA HRVATSKA
SISAČKO-MOSLAVAČKA ŽUPANIJA
OPĆINA POPOVAČA
Jedinstveni upravni odjel
Trg grofova Erdodya 7
44 317 POPOVAČA

Predmet: V. izmjene i dopune Prostornog plana uređenja Općine Popovača
- prethodna rasprava, mišljenje

Zaprimili smo Vaš poziv klase: 363-01/11-01/123, urbroj: 2176/16-04/2-11-7 od 12. prosinca 2011. godine za učestvovanje u prethodnoj raspravi o Nacrtu prijedloga V. izmjena i dopuna Prostornog plana uređenja Općine Popovača i dopis klase: 363-01/11-01/123, urbroj: 2176/16-04/2-11-8 od 20. siječnja 2012. godine u kome dostavljate Nacrt Plana za prethodnu raspravu u digitalnom obliku.

Temeljem članka 83. Zakona o prostornom uređenju i gradnji („Narodne novine“ broj: 76/07, 38/09, 55/11, 90/11) i člankom 82. Zakona o cestama („Narodne novine“ broj: 84/11) Hrvatske ceste d.o.o. obvezne su izvršiti pregled izrađene prostorno-planske dokumentacije te dati očitovanje na predložena rješenja cestovne infrastrukture državnog značenja.

Uvidom u dostavljeni Nacrt prijedloga V. izmjena i dopuna Prostornog plana uređenja utvrđujemo slijedeće primjedbe:

- U legendu je potrebno unijeti oznaku posebno državne ceste (postojeće – planirane) i posebno brze ceste (postojeće – planirane).
- Planirana brza cesta Popovača (A3) – Sisak – Glina – Josipdol (A1) (navesti u tekstualni dio plana). Za planiranu brzu cestu potrebno je čuvati koridor od 150 m.

U cilju zaštite državne ceste D36 potrebno je poštivati zaštitni pojas uz cestu s člankom 55. Zakona o cestama.

Molimo Vas da nam dostavite Nacrt prijedloga V. Izmjena i dopuna Prostornog plana uređenja Općine Popovača kako bismo mogli u okviru javne rasprave dati naše očitovanje.

S poštovanjem,

Direktor Sektora:

Vlado Gostimir, dipl. ing. prom.



Co:
- Pismohrana, ovdje



REPUBLIKA HRVATSKA
MINISTARSTVO KULTURE
UPRAVA ZA ZAŠTITU KULTURNE BAŠTINE
KONZERVATORSKI ODJEL U SISKU

KLASA: 612-08/08-10/0013
URBROJ: 532-04-07/1-12-12
Sisak, 24. siječnja 2012.

SISAČKO-MOSLAVAČKA ŽUPANIJA
OPĆINA POPOVAČA
UPRAVNI ODJEL ZA KOMUNALNI SUSTAV I PROSTORNO PLANIRANJE

Primljeno:	25. 1. 2012.		
Klasifikacijska oznaka	350-04/12-01/3	Org. jed.	
Urudžbeni broj	532-12-1	Pril.	Vrij.

OPĆINA POPOVAČA
Jedinstveni upravni odjel
44317 Popovača

Ministarstvo kulture, Uprava za zaštitu kulturne baštine, Konzervatorski odjel u Sisku na temelju članka 56. u svezi s člankom 6. stavkom 1. točke 9. Zakona o zaštiti i očuvanju kulturnih dobara ("Narodne novine" br. 69/99., 151/03., 157/03., 88/10 i 61/11), rješavajući zahtjev Općine Popovača za izdavanje mišljenja na nacrt V. Izmjena i dopuna Prostornog plana uređenja Općine Popovača, koji je izradila tvrtka „APE“ d.o.o. iz Zagreba, donosi sljedeće upute:

1. Članak 24. predmetnog nacrta plana potrebno je dopuniti na način da se parkiranje vozila kod obiteljskih građevina predvidi u dubini parcele (iza kuće)
2. Članak 35. predmetnog nacrta plana potrebno je dopuniti riječju neglazirani biber crijep ili neglazirani utoreni crijep
3. Članak 36 potrebno je izmijeniti u stavku na sljedeći način:
(9) Dozvoljeno je postavljanje sunčanih kolektora na krovne plohe. U dijelovima naselja koja su zaštićena kao povijesne urbane ili ruralne cjeline potrebno je zatražiti posebne uvjete i prethodno odobrenje nadležnog Konzervatorskog odjela.
4. Člankom 47. definirano je da sljeme građevine bude između ostalog slijedi dužom stranom slojnice terena, što smatramo ograničavajućim faktorom s aspekta arhitektonskim sloboda.
5. Članku 61 b. potrebno je dodati da se je za navedeno oblikovanje potrebno ishoditi pozitivno mišljenje nadležnog konzervatorskog odjela.
6. Pregledom spomeničkih skupina inventariziranih na području Općine Popovača, potrebno je zbog usklađivanja terminologije s Zakonom o zaštiti i očuvanju kulturnih dobara RH i Pravilnika o Registru kulturnih dobara RH izmijeniti oznake za pravni status zaštite:
Z - kulturno dobro upisano u Registar kulturnih dobara RH - Listu zaštićenih kulturnih dobara
P - preventivno zaštićeno kulturno dobro upisano u Registar kulturnih dobara RH – Listu preventivno zaštićenih kulturnih dobara
PZ - prijedlog zaštite
E - evidentirana kulturna dobra lokalnog značaja

Kulturna dobra upisana u Registar kulturnih dobara Republike Hrvatske na području općine Popovača su:

POPOVAČA – Crkva sv. Alojzija Gonzage, Z-2918 (30.10.2006.) na k.č. 3416, k.o. Popovača
Tradicijska okućnica u Zagrebačkoj 7, Z-2836 (25.5.2006.) na k.č. 3112/1 i 3112/3,
k.o. Popovača
Cjelina koju čine stari grad Moslavina (u arheološkom sloju) i tri dvorca Erdody,
Z-3169 (2.5.2007.) na k.č. 1157/2, 1160 i 1150, k.o. Popovača

OSEKOVO – Crkva sv. Ane, Z-1920 (17.12.2004.) na k.č. 531, k.o. Osekovo
Orgulje u crkvi sv. Ane, Z-1393 (22.10.2003.)
Tradicijska kuća 190, Z-4413 (22.12.2009.) na k.č. 1301, k.o. Osekovo
Arheološko nalazište Ciglenice, Z-3656 (14.5.2008.) na k.č. 248/2, k.o. Osekovo

DONJA GRAČENICA – Kapela sv. Fabijana i Sebastijana, Z-1921 (17.12.2004.) na k.č. 2096, k.o. Gračenica
Inventar sv. Fabijana i Sebastijana, Z-1505 (18.3.2004.)

GORNJA JELENSKA - Crkva sv. Ivana Krstitelja, Z-1922 (17.12.2004.) na k.č. 44, k.o. Gornja Jelenska

VOLODER – Crkva sv. Antuna Padovanskog, Z-12837 (25.5.2006.) na k.č. 134, k.o. Voloder
Orgulje u crkvi sv. Antuna Padovanskog, Z-2415 (8.11.2005.)

STRUŽEC – Tradicijska kuća Stružec 23, Z-4409 (22.12.2009.) na k.č. 7, k.o. Stružec

Ostala evidentirana kulturna dobra inventarizirana na području Općine Popovača potrebno je označiti oznakom PZ - prijedlog zaštite ili E - evidentirana kulturna dobra lokalnog značaja

7.

Čl. 89 potrebno je izmijeniti na sljedeći način

(1) Odredbe za uspostavu i provođenje mjera zaštite i obnove kulturne baštine proizlaze iz posebnih zakona i uputa koji se na nju odnose (uključujući i sve naknadne izmjene i dopune).

(2) Propisanim mjerama utvrđuju se obvezatni upravni postupci te način i oblici graditeljskih i drugih zahvata na: povijesnim građevinama, građevnim sklopovima, arheološkim lokalitetima, u zonama zaštite naselja i kulturnog krajobraza ili drugim predjelima s obilježjima kulturnog dobra.

(3) Posebnom konzervatorskom postupku osobito podliježu sljedeći zahvati na zaštićenim građevinama, sklopovima, predjelima i lokalitetima: popravak i održavanje postojećih građevina, dogradnje, prigradnje, preoblikovanja i građevne prilagodbe (adaptacije), rušenja i uklanjanja građevina ili njihovih dijelova, novogradnje unutar utvrđenih zona zaštite povijesnih naselja ili kontaktnih zona pojedinačnih spomenika, funkcionalne prenamjene povijesnih građevina, izvođenje radova u zonama arheoloških lokaliteta.

(4) U skladu sa posebnim propisima za sve nabrojene zahvate na zaštićenim kulturnim dobrima (Z,P) i predloženim za zaštitu (PZ) za koje je ovim Prostornim planom utvrđena potreba i obveza zaštite, te evidentiranim kulturnim dobrima od lokalnog značaja (točka 3.4.2.1. ovog Plana, Zaštita kulturno povijesnih vrijednosti, Popis kulturnih dobara) kod nadležne ustanove za zaštitu kulturne baštine (Ministarstvo kulture, Uprava za zaštitu kulturne baštine - Konzervatorski odjel u Sisku) ishodi za sve vrste radova zakonom propisane suglasnosti:

- Stručno mišljenje
- posebne uvjete (u postupku izdavanja lokacijske dozvole),
- prethodno odobrenje (u postupku izdavanja građevne dozvole, Rješenja o uvjetima građenja) i
- nadzor nad svim vrstama i fazama radova.

(5) Temeljem inventarizacije provedene prilikom izrade prostornoga plana, uz ranije registrirana (Z) ili preventivno zaštićena (P) kulturna dobra, nadležni odjel za Sisačko-moslavačku županije Uprave za zaštitu kulturne baštine - Konzervatorski odjel u Sisku, po službenoj će dužnosti pokrenuti postupak dokumentiranja te donošenje rješenja o zaštiti za sva kulturna dobra predložena za zaštitu (PZ). Do donošenja odgovarajućega rješenja treba primjenjivati iste mjere i propisane postupke kao i za trajno zaštićene građevine.

(6) Za sva kulturna dobra označena kao kulturna dobra od lokalnog značaja (E) predlaže se lokalnoj samoupravi sukladno čl. 17, Zakona o zaštiti i očuvanju kulturnih dobara donošenje odluke o zaštiti kulturnih dobara od lokalnog značaja te time upis u Registar kulturnih dobara RH – Listu kulturnih dobara od lokalnog značaja.

8.

Čl. 90 potrebno je izmijeniti na sljedeći način

(1) Sastavni dio odredbi za provođenje je Popis kulturnih dobara (točka 3.4.2.1. Obrazloženja Plana), a odnosi se na sve građevine, bez obzira na njihov trenutni status zaštite (Z, P, PZ, E). Sukladno Rješenju Ministarstva kulture (Klasa: UP/I-612-08/08-06/0214, Urbroj: 532-04- 02-02/2-07-2 od 03.05.2008.) tradicijsko ribarstvo na području Lonjskog polja i Moslavine ima svojstvo nematerijalnog kulturnog dobra u smislu članka 9. stavak 1. Zakona o zaštiti i očuvanju kulturnih dobara.

(2) Provedbu obnove i zaštite kulturnih dobara svih vrsta (a to znači moguću izgradnju u kontaktnim zonama zaštite) treba temeljiti na konzervatorskim uvjetima i mjerama zaštite (poglavlje 3. točka 3.4.2.2. Mjere i uvjeti zaštite povijesnih naselja; povijesnih građevina i slopova; arheoloških lokaliteta; područja kulturnih krajobrazu).

(3) Za povijesne cjeline seoskih obilježja: Donja Gračenica, Donja Jelenska, Gornja Jelenska, Osekovo, Potok, Stružec, Voloder odnosno za njihove dijelove za koje su određene granice zaštite kao "B" zona (odnosno 2. stupanj zaštite), svi zahvati koji podliježu izdavanju lokacijskih i građevinskih dozvola moraju se provoditi uz stručno mišljenje Uprave za zaštitu kulturne baštine, nadležnog Konzervatorskog odjela. Nakon donošenja Rješenja o zaštiti (Z, P, E) za cjeline seoskih obilježja potrebno je ishoditi posebne uvjete i prethodna odobrenja . Za novu izgradnju u kontaktnim zonama propisuju se sljedeći opći uvjeti:

- stambena građevina se u pravilu postavlja zabatom orijentirana prema ulici, udaljena od ulice za prostor predvrta, cca 3,0 m

- građevina može biti maksimalno jednokatne visine (P+1), dvostrešnog krovišta (eventualno poluskošenog na zabatu) položenog u smjeru duže osi, nagiba 35-45% pokrivenog crijepom

- tlocrtni obris ima biti pravokutnik, a dimenzija zabatnog pročelja širine max. 8,0 m

- završna obrada pročelja može biti drvo odnosno žbuka, kolorirana u zemljanim tonovima

- ograda prema ulici može biti živica ili drvena

(4) U zoni zaštite ekspozicije naselja (zoni krajobrazu) ne dozvoljava se formiranje građevnih područja. Iznimno se mogu smjestiti javni sadržaji naselja kao što su igrališta, sportski tereni i sl. koji ne izazivaju velike promjene u smislu prostornih odnosa i načina korištenja zelenih površina.

9.

Čl. 93 potrebno je izmijeniti na sljedeći način

Za svaku pojedinačnu povijesnu građevinu kod koje su utvrđena svojstva kulturnog dobra (prema inventarizacijskoj listi) kao najmanja granica zaštite utvrđuje se pripadna parcela ili njen povijesno vrijedni dio. Mjere zaštite primjenjuju se na građevine (parcele) koji su: registrirani (Z), preventivno zaštićene (P) ili su Planom predložene za zaštitu (PZ). Za građevine koja imaju svojstva kulturnog dobra osobito se primjenjuju sljedeće mjere:

- kod izdavanja uvjeta za izgradnju bilo koje vrste zgrade potrebno je paziti na mikroambijent naselja, tj novogradnju uskladiti sa zatečenim tlorisnim i visinskim veličinama postojeće zgrade (ili postojećih zgrada) kako bi se uspostavio skladan graditeljsko-ambijentalni sklop

- vrijedne gospodarske zgrade izgrađene u naseljima moraju se očuvati bez obzira na nemogućnost zadržavanja njihove izvorne namjene te se mogu prenamijeniti u poslovne prostore ili u svrhu predstavljanja i promidžbe tradicijskoga graditeljstva. Nove gospodarske i stambene zgrade mogu se graditi od drva (hrastovih planjki) ili od opeke s ožbukanim pročeljima s pokrovom od crijepa

- kod gradnje novih kuća u kontaktnim područjima povijesnog naselja preporuča se oblikovanje kojim će se uspostaviti harmonični odnosi s postojećom građevnom strukturom, u pogledu gabarita, nagiba krovova, upotrebi materijala završnog oblikovanja i kolorita. Ne dopušta se izgradnja izbačenih balkona, velikih terasa i lukova, te korištenje grubih žbuka bijele boje, već u oblikovanju građevine i njenoga neposrednoga okruženja valja slijediti prepoznatljive tradicijske građevne tvorevine

- kultivirani agrarni krajobraz potrebno je očuvati od daljnje izgradnje u najvećoj mogućoj mjeri, te usmjeravati izgradnju objekata interpolacijama unutar izgrađene strukture naselja.

- prilikom projektiranja - izgradnje prometno-infrastrukturnih objekata u zonama kulturnih krajobraza treba prethodno zatražiti konzervatorske uvjete.
- Za sva evidentirana kulturna dobra označena kao kulturna dobra od lokalnog značaja (E) predlaže se lokalnoj samoupravi sukladno čl. 17, Zakona o zaštiti i očuvanju kulturnih dobara donošenje odluke o zaštiti kulturnih dobara od lokalnog značaja te time upis u registar kulturnih dobara RH – Listu kulturnih dobara od lokalnog značaja.
- Do donošenja odgovarajućega rješenja preporučljivo je primjenjivati iste mjere i propisane postupke kao i za ostala kulturna dobra.
- Stručno mišljenje se može zatražiti i za građevine izvan predjela zaštite, osobito u dijelu koji graniči sa zaštićenim predjelom, ako se građevine nalaze na osobito vidljivim mjestima važnim za sliku naselja ili krajolika.

10.

Članak 92. potrebno je izmijeniti na sljedeći način

1) Odredbe za uspostavu i provođenje mjera zaštite i obnove kulturno povijesne baštine proizlaze iz relevantnih Zakona i Pravilnika koji se na njih odnose (uključujući i sve naknadne izmjene i dopune). Propisanim mjerama utvrđuju se obvezatni upravni postupci te način i oblici graditeljskih i drugih zahvata na arheološkim lokalitetima.

(2) Posebnom konzervatorskom postupku osobito podliježe izvođenje radova na arheološkim lokalitetima.

(3) U skladu s navedenim zakonima za sve zahvate na arheološkim lokalitetima, kod nadležne ustanove za zaštitu kulturne baštine (Ministarstvo kulture, Uprava za zaštitu kulturne baštine, Konzervatorski odjel u Sisku) potrebno je ishoditi zakonom propisane suglasnosti:

- a) posebne uvjete
- b) prethodno odobrenje

(4) Za arheološke lokalitete koji su evidentirani (E), uključivo lokalitet Ciglenice u Osekovu na kčbr. 248/2 te cijelo naselje Osekovo na temelju povremenih nalaza ili su pretpostavljeni i mogući nalazi, a ne postoje točno utvrđene granice zaštite ne propisuju se direktivne mjere zaštite već je prije izvođenja zemljanih radova koji prethode građevinskim, potrebno provesti arheološki nadzor/ istraživanja te upozoriti naručitelje radova na moguće nalaze zbog čega je potreban pojačani oprez.

5) S obzirom na neistraženost tematskog područja potrebno je u budućnosti provesti istraživanja koja prethode arheološkim, te sama arheološka istraživanja:

- aviosnimanje i rekognosciranje radi upotpunjavanja arheološke slike zone;
- geofizikalna snimanja zbog prostornog definiranja lokaliteta (određivanja granica);
- probna arheološka istraživanja zbog tematske i kronološke identifikacije lokaliteta;
- prije građevinskih zahvata (ceste, infrastruktura, arhitektura) potrebno je izvršiti prethodna istraživanja zadane zone;
- Nakon provedenog arheološkog nadzora ili zaštitnog istraživanja odrediti će se sustav mjera zaštite lokaliteta ili propisati eventualna promjena građevinskog projekta ili prezentacija nalaza *in situ*.
- ukoliko se otkrije arheološki lokalitet unutar građevinske trase ili zadane građevinske zone, nakon provedenog istraživanja zaštititi ga ponovnim zatrpavanjem uz nužno prilagodbu / promjenu projekta na način da ne oštećuje lokalitet (premještanje trase infrastrukture ili ceste, izostanak podruma);
- razmotriti mogućnost konzervacije i prezentacije lokaliteta *in situ*.

6) Na području arheoloških lokaliteta / zone obavezna je primjena slijedećih mjera zaštite:

- Zone i lokaliteti zaštićeni kroz prostorni plan podliježu režimu koji zahtijeva da u postupku ishođenja lokacijske dozvole treba obaviti arheološki nadzor/istraživanja predmetne zone pod uvjetima koje izdaje Uprava za zaštitu kulturne baštine Konzervatorski odjel u Sisku.

- Ukoliko se naiđe na arheološke nalaze ili predmete prilikom zemljanih radova (poljodjelskih i sl.), potrebno je obavijestiti Upravu za zaštitu kulturne baštine, Konzervatorski odjel u Sisku ili najbliži nadležni muzej.

- Na arheološkim lokalitetima ne dozvoljava se nova izgradnja bez prethodnog odobrenja nadležnog Konzervatorskog odjela, a za sve zahvate, iskope, provođenje infrastrukture treba osigurati arheološki nadzor. Prije radova obvezno je arheološko istraživanje lokaliteta.

- Prilikom izvođenja građevnih radova u blizini arheoloških lokaliteta koji su evidentirani na temelju pojedinačnih nalaza, potrebno je upozoriti izvođitelje radova na mogućnost nalaza i pojačani oprez. U slučaju da se kod izvođenja građevnih radova pojave nalazi, izvođitelj je dužan odmah privremeno obustaviti radove i obavijestiti Konzervatorski odjel u Sisku.

- Na području arheoloških lokaliteta i zona koji do sada nisu istraživani ili istraživanja provedena tek djelomično te nisu utvrđene sigurne granice rasprostiranja mogućih arheoloških nalaza propisuje se provođenje arheološkog rekognosciranja radi utvrđivanja užih zona lokaliteta, propisivanja mjera zaštite te time i upisa u Registar kulturnih dobara RH.

- U slučaju zemljanih iskopa bilo koje vrste na arheološkim lokalitetima i u području arheoloških zona (instalacijski rovovi, kanali, gradnja građevina i sl.) potrebno je ishoditi posebne uvjete, odnosno prethodno odobrenje te osigurati arheološki nadzor pri radovima. U slučaju arheoloških materijalnih nalaza potrebno je obustaviti radove do osiguranja zaštitnog arheološkog istraživanja.

- Zaštitu arheoloških lokaliteta potrebno je provoditi u skladu s načelima struke i konzervatorske djelatnosti, sanacijom, konzervacijom i prezentacijom vidljivih ostataka građevina, odnosno odgovarajućom obradom, dokumentiranjem i pohranom u muzejske ustanove predmeta s onih lokaliteta koji se s obzirom na njihov karakter ne može prezentirati.

(7) U područjima na kojima se ovim Planom predviđa izgradnja objekata, za koje je posebnim propisom predviđena obveza izrade procjene utjecaja na okoliš, a prostor nije izgrađen i priveden namjeni temeljem dosadašnjih prostornih planova, obvezuje se nositelj zahvata da tijekom izrade istražnih radova koji prethode procjeni utjecaja na okoliš osigura arheološki terenski pregled, rezultat kojeg mora biti detaljno pozicioniranje arheoloških nalaza u prostoru i njihova valorizacija. Investitor je dužan osigurati arheološki terenski pregled arheološka istraživanja ili sondiranja prema uputama konzervatorskog odjela pri čemu u slučaju veoma važnog arheološkog nalaza može doći do izmjene projekta ili njegove prilagodbe radi prezentacije nalaza.

11.

Uvidom u kartografske prikaze građevnih područja mišljenja smo da ih je potrebno uskladiti sa sadašnjim stanjem graditeljske baštine, statusom zaštite, važećim propisima i planovima višeg reda s gledišta zaštite i očuvanja graditeljske baštine slijedom toga potrebno je nacrt plana uskladiti kako slijedi:

- predmetni nacrt plana potrebno je dopuniti sa kartografskim prikazom iz plana višeg reda (Prostorni plan Sisačko-moslavačke županije) , karta 3b- Uvjeti korištenja, uređenja i zaštite prostora koji se odnosi na područja unutar granice obuhvata predmetnog nacrta glede zona predloženog kulturnog dobra svjetske baštine

- kartografski prikaz Uvjeti korištenja i zaštite prostora potrebno je doraditi na način da je za naselje Popovača potrebno izostaviti oznaku graditeljske cjeline, a za sva ostala seoska naselja potrebno je definirati da se radi o evidentiranim seoskim cjelinama. U tekstualnom dijelu za njih je pojašnjen postupak pri izvođenju zahvata (stručno mišljenje do donošenja rješenja o zaštiti (trajnoj, preventivnoj, dobru od lokalnog značenja).

Izradio:

Ivana Miletić Čakširan, dipl.arheol i prof. povj.
Jelena Stinčić Glagolić, prof. povj. i polin.
Igor Cindrić dipl. ing. arh.

Po ovlaštenju ministrice:
Pročelnica:

Ivana Miletić Čakširan, prof.



Dostaviti:

1.. Pismohrana, ovdje

MJESNI ODBOR OSEKOVO

Popovača, 27. prosinca 2011. godine

SISAČKO-MOSLAVAČKA ŽUPANIJA
OPĆINA POPOVAČA
UPRAVNI ODJEL ZA KOMUNALNI SUSTAV I PROSTORNO PLANIRANJE

Primijeno: 27.12.2011.	Org. jed.
Klasifikacijska oznaka	
Urudžbeni broj	Pril. Vrij.

OPĆINA POPOVAČA
n/p G. IVAN ČARAPAR

Predmet: Primjedba na izmjene i dopune Prostornog plana
općine Popovača, dostavlja se

Poštovani,

S obzirom da su u tijeku izmjene i dopune Prostornog plana općine Popovača, sukladno svojim ovlaštenjima dostavljamo vam primjedbu na isti, tj. smjernicu i izradi predmetnih izmjena radi poboljšanja općih prostorno planskih uvjeta na području Općine.

Nekretnina na kojoj se nalazi Područna škola Osekovo, i to k.č.br. 1035 u k.o. Osekovo, prema postojećem Planu se većim dijelom nalazi unutar granica građevinskog područja, a svojim jednim manjim dijelom izvan tih granica, molimo da se razmotri navedena okolnost te se u potpunosti nekretnina 1035 u k.o. Osekovo predloži u stavljanje unutar granica građevinskog područja.

Predmetnim izmjenama bi se olakšalo moguće raspolaganje predmetnom građevinom u svrhu koju ista i trenutno ostvaruje, a to je na korist polaznika škole i druge opće korisne djelatnosti, kako objekta škole koja se nalazi na čestici, tako i drugim korisnicima i građanima mjesta Osekovo i Općine.

Napominjemo kako je trenutno vlasničko stanje čestice u Zemljišnim knjigama Općinskog suda u Kutini „Društveno vlasništvo“ s pravom korištenja Osmogodišnje škole Osekovo, te da je isto „neodrživo“, tj. potrebno je upisati pravog vlasnika/korsnika Osnovnu školu Popovača, no isto nije moguće zbog zakonskih propisa kojima se takovo društveno vlasništvo izvan granica građevinskog područja prenosi u vlasništvo republike Hrvatske, što u svakom slučaju otežava normalno korištenje i raspolaganje česticom, odnosno isto je nemoguće prije rješavanja navedenog problema.

Svakako da je kako vlasnik tako i korsnik navedene nekretnine Osnovna kola Popovača, tze bi svako drugo rješenje proizvelo probleme, a kako je briga lokalne zajednice i o osnovnom školstvu, molimo da se isto uzme u obzir i na taj način omogući normalno funkcioniranje institucije Osnovne škole Popovača.

S poštovanjem,

PODPREDSJEDNIK MO OSEKOVO

Ivica Malekinušić, dipl.iur.

OPĆINA POPOVAČA
V. IZMJENE I DOPUNE
PROSTORNOG PLANA UREĐENJA
OPĆINE POPOVAČA

II.

OBVEZNI PRILOZI

II.4.

ZAHTJEVI I MIŠLJENJA

II.4.3.

PRIMJEDBE, PRIJEDLOZI, SUGESTIJE
I OČITOVANJA ZAPRIMLJENI TIJEKOM
JAVNE RASPRAVE

0-1

Ivan Čarapar

From: "Mario Repić" <Mario.Repic@voda.hr>
To: <carapar.ivan@popovaca.hr>
Cc: "Željko Uzel" <Zeljko.Uzel@voda.hr>; "Dražen Budišić" <Drazen.Budisic@voda.hr>
Sent: 11. travanj 2012 13:57
Attach: image001.jpg; mišljenje prostorni popovača.doc

Poštovani

U pravitku, a sve prema usmenom dogovoru sa ing. Bojić dostavljamo traženo mišljenje na V izmjene i dopune Ppuo Popovača.



Mario Repić dipl.ing.građ.

Hrvatske vode

Vodnogospodarska ispostava za mali sliv "Lonja Trebež"

Kutina Radićeva 7b

tel: 044/683 001


fax: 044/684 929

mob: 099/311 5951

e-mail: mrepic@voda.hr

www.voda.hr

0-1



HRVATSKE VODE
VODNOGOSPODARSKI ODJEL ZA
SREDNJU I DONJU SAVU pravna
osoba za upravljanje vodama ZAGREB,
PP 153

telefonska centrala: 01/63 07 333
direktor: 01/61 51 781
fax: 01/61 54 479

VGI za mali sliv "Lonja – Trebež" Kutina
Radičeva ulica 7b, Kutina
Fax. 044/684929

Klasa 350-02/06-01/0000007
Urbroj:374-3109-1-12-2
Kutina, 10.4.2012.

Predmet: mišljenje za izmjene i dopune PPUO Popovača zahvat u prostoru

Temeljem dostavljenog dokumenta V izmjene i dopune PPUO Popovača, sa vodnogospodarskog stajališta i stajališta zaštite voda od onečišćenja, očitujemo se kako slijedi:

- U dijelu teksta u kojem se spomilje Odluka o zaštiti izvorišta " Crpilište Ravnik"... potrebno je koristiti termin Zakon o vodama i Odluka o zaštiti izvorišta " Crpilište Ravnik", ✓
- U dijelu teksta gdje se izrađivač poziva na zakone i propise potrebno je novelirati Zakon o vodama, a Pravilnik o graničnim vrijednostima pokazatelja, opasnih i drugih tvari u otpadnim vodama (NN 40/99, 6/01, 14/01) izbrisati, jer je izdavanjem Pravilnika o graničnim vrijednostima emisija otpadnih voda (NN 87/10) prvo navedeni stavljen van snage, ✓

MJERE ZAŠTITE OD POPLAVE str 89

- Umjesto(1)Zaštitu od poplave treba provoditi u skladu s Zakonom o vodama (NN 153/09), Državnim planom obrane od poplava (NN 84/2010) i Operativnim planom obrane od poplava na području Sisačko moslavačke županije. ✓

-U točki (2) iza riječi "i nasipa nije završen" tekst treba izbrisati i dodati slijedeće: "kod rasterećenja velikih savskih voda otvaranjem ustave Prevlaka i prokopom lijevog savskog nasipa u Palanjkju ugrožena je državna cesta Sisak-Popovača, dio područja u lijevom zaobalju kanala Vlahnička naselja Donja Jelenska, Zapolic, Stružec i cesta Potok Donja Jelenska. ✓

-U točki 5 iza riječi “(Lonjsko polje)” tekst treba izbrisati i dodati slijedeće: “sjevernog retencijskog nasipa, sjevernog zašitnog nasipa naselja Stružec, desnog i lijevog obodnog nasipa potoka Vlahnička, lijevog nasipa O.K. Lonja Strug od crpne stanice Okoli do ušća rijeke Česme u Lonju, izgradnju istočnog lateralnog kanala Vlahnička za prihvat brdskih voda (bujice Selište i Lukavec), te uređenja sustava odvodnje na dijelu ugroženog prostora u lijevom zaobalju potoka Vlahnička, te kanalske mreže melioracijske odvodnje.

**Voditelj ispostave
Željko Uzel, ing.grad.**

Dostaviti:

1. Služba za razvitak i katastar (ing. Budišić)
2. Arhivi



Hrvatske autoceste d.o.o.

Društvo s ograničenom odgovornošću, za upravljanje, građenje i održavanje autocesta
Širolina 4, Zagreb, Hrvatska • tel.: +385 1 46 94 444 • faks.: +385 1 46 94 692 • www.hac.hr
Društvo upisano kod Trgovačkog suda u Zagrebu pod brojem: 080391688 • Temeljni kapital: 131.140.100,00 kn
OIB: 57500462912 MB: 1554964 Žiro račun broj: 2340009-1110023595 kod Privredne banke Zagreb d.d.
Predsjednik Uprave: Dražen Guštin • Članovi Uprave: Juro Bajić, Nikola Bačurin, Narcizo Dalsaso

HRVATSKE
AUTOCESTE

Broj: 45212-700- 544 /12-AP
Zagreb, 22.03.2012.

SISAČKO-MOSLAVAČKA ŽUPANIJA OPĆINA POPOVAČA UPRAVNI ODJEL ZA KOMUNALNI SUSTAV I PROSTORNO PLANIRANJE			
Primljeno:	26. 3. 2012.		
Klasifikacijska oznaka	znaka	Org. jed.	
550-02	12-01/2		
Urudžbeni broj		Pril.	Vrij.
345-12-1			

REPUBLIKA HRVATSKA
SISAČKO-MOSLAVAČKA ŽUPANIJA
OPĆINA POPOVAČA
Upravni odjel za komunalni
sustav i prostorno planiranje

Trg Grofa Erdodyja 5
44 317 POPOVAČA

PREDMET: V. Izmjena i dopuna Prostornog plana uređenja Općine Popovača

- Traži se dostava podataka

Vaša veza: Klasa: 363-01/11-01/123, Ur.broj: 2176/16-04/2-11-10

Temeljem Vašeg poziva na javnu raspravu o Prijedlogu V. Izmjena i dopuna Prostornog plana uređenja Općine Popovača, molimo Vas da nam dostavite navedeni Prijedlog Plana u elektronskom obliku kako bi se u ime Hrvatskih autocesta d.o.o. mogli očitovat o istom.

S poštovanjem,

DIREKTOR SEKTORA ZA
PROJEKTIRANJE I RAZVOJ

Miodrag Furdić, dipl.ing.građ.





REPUBLIKA HRVATSKA
SISAČKO – MOSLAVAČKA ŽUPANIJA
OPĆINA POPOVAČA
UPRAVNI ODJEL ZA KOMUNALNI SUSTAV I
PROSTORNO PLANIRANJE
POPOVAČA, TRG GROFOVA ERDODYJA 5

Klasa: 363-01/11-01/123
Ur. br. 2176/16-04/2 -12-1
Popovača, 29. 3. 2012.

Hrvatske autoceste d.o.o.
Zagreb, Širolina 24

**Predmet: V. Izmjene i dopune Prostornog plana uređenja Općine Popovača
- dostava prijedloga Plana**

Veza, Vaš broj: 45212-700-544/12-AP

Poštovani,

Na osnovu vašeg zahtjeva dostavljamo prijedlog Plana koji je na javnoj raspravi na CD-u.

S poštovanjem.

Savjetnik za prostorno planiranje
Ivan Čarapar, inž. građ.



Općina Popovača
Trg grofova Erdodyja 5
telefon: 044/679 750, fax: 044/679 140



Hrvatske autoceste d.o.o.

Društvo s ograničenom odgovornošću, za upravljanje, gradenje i održavanje autocesta
Širolina 4, Zagreb, Hrvatska • tel.: +385 1 46 94 444 • faks.: +385 1 46 94 692 • www.hac.hr
Društvo upisano kod Trgovačkog suda u Zagrebu pod brojem: 080391688 • Temeljni kapital: 131.140.100,00 kn
OIB: 57500462912 MB: 1554964 Žiro račun broj: 2340009-1110023595 kod Privredne banke Zagreb d.d.
Predsjednik Uprave: Dražen Guštin • Članovi Uprave: Juro Bajić, Nikola Bačurin, Narcizo Dalsaso

HRVATSKE
AUTOCESTE

Broj: 45212-700-845/12-AP
Zagreb, 27.04.2012.

SISAČKO-MOSLAVAČKA ŽUPANIJA
OPĆINA POPOVAČA
UPRAVNI ODJEL ZA KOMUNALNI SUSTAV I PROSTORNO PLANIRANJE

Primijeno: 2.5.2012.	
Klasifikacijska oznaka 390-08/12-01/22	Org. jed.
Urudžbeni broj 345-12-1	Pril. Vrij.

REPUBLIKA HRVATSKA
SISAČKO-MOSLAVAČKA ŽUPANIJA
OPĆINA POPOVAČA
Upravni odjel za komunalni
sustav i prostorno planiranje

Trg Grofa Erdodyja 5
44 317 POPOVAČA

PREDMET: Prijedlog V. Izmjena i dopuna Prostornog plana uređenja Općine Popovača

- Očitovanje

Vaša veza: Klasa: 363-01/11-01/123, Ur.broj: 2176/16-04/2-12-1 od 29.03. 2012.

Temeljem Vašeg poziva na javnu raspravu i dostavljenog Prijedloga V. Izmjena i dopuna Prostornog plana uređenja Općine Popovača, Hrvatske autoceste d.o.o. Vam dostavljaju sukladno članku 90. Zakona o prostornom uređenju i gradnji (NN br. 76/07, 38/09 i 55/11) slijedeće očitovanje i mišljenje, te smjernice za potrebe izrade Plana.

Upozoravamo Vas da ste dužni ispoštovati članak 94. Zakona o prostornom uređenju i gradnji (NN br. 76/07, 38/09, 55/11 i 90/11), te u konačni Prijedlog Plana uvrstiti dostavljene vam podatke i smjernice koje smo dostavili 26.07.2011. dopisom br. 45212-700-1901/11-AP u zakonskom roku, a prema članku 79. navedenog Zakona. U navedenom dopisu Vas upozoravamo da uskladite Prijedlog Plana sa ranije dostavljenim zahtjevima i upozorenjima za Detaljni urbanistički plan uređenja gospodarsko-proizvodne zone Mišička II u općini Popovača.

S obzirom na uvid u Prijedlog Plana, gdje je spomenuti Detaljni urbanistički plan uređenja gospodarsko-proizvodne zone Mišička II u općini Popovača već donesen, bez suglasnosti Hrvatskih autocesta d.o.o., a suprotno našim pismenim zahtjevima, molimo da se isti dostavi na suglasnost zajedno sa spornim prometnim rješenjem križanja novoplanirane lokalne ceste sa spojnom cestom naplatih postaja Hrvatskih autocesta d.o.o.

Zbog sigurnosti cestovnog prometa Hrvatske autoceste d.o.o. nisu suglasne sa planiranjem i izgradnjom sportskog letjelišta u neposrednoj blizini autoceste, te tražimo da se isti izmjesti na sigurnu udaljenost prema Zakonu o cestama (NN 84/11), Zakonu o sigurnosti prometa na cestama (NN 67/08, 48/10, 74/11) i Zakonu o zračnim lukama (NN 19/98, 14/11), te ostalim važećim Pravilnicima Agencije za civilno zrakoplovstvo, te da uzletno-sletna staza bude paralelna sa autocestom A3.



Slijedom navedenog, u koliko ne ispoštujete navedene činjenice i zakonske obveze i ne uvrstite ih u Konačni prijedlog V. Izmjena i dopuna Prostornog plana uređenja Općine Popovača , Hrvatske autoceste d.o.o. vam ne mogu izdati suglasnost na isti.

S poštovanjem,

PREDSJEDNIK UPRAVE

Dražen Guštin, dipl.ing. građ.



0-3

SISAČKO-MOSLAVAČKA ŽUPANIJA
OPĆINA POPOVAČA
UPRAVNI ODJEL ZA KOMUNALNI SUSTAV I PROSTORNO PLANIRANJE

Primljeno:	09. 4. 2012.		
Klasifikacijska oznaka	053-01/12-01/139		Org. jed.
Urudžbeni broj	383-12-1	Pril.	Vrij.

Ur. Broj: 1176/2012.
Kutina, 12.04.2012.

OPĆINA POPOVAČA
UPRAVNI ODJEL ZA KOMUNALNI SUSTAV
I PROSTORNO PLANIRANJE POPOVAČA

Obzirom da je u tijeku javna rasprava po petim izmjenama i dopunama prostornog plana uređenja Općine Popovača, molimo da se u isti uvrsti slijedeća građevina:

1. Magistralni cjevovod Veliko Brdo-Obedišće

Obrazloženje:

Za izgradnju navedenog cjevovoda prema idejnom projektu ishodovana je lokacijska dozvola koju u prilogu dostavljamo, kao i situaciju trase navedenog vodovoda.

S poštovanjem,

Moslavina d.o.o. Kutina

Beronić Renato, dipl. ing.





JAVNA USTANOVA
ZAVOD ZA PROSTORNO UREĐENJE
SISAČKO-MOSLAVAČKE ŽUPANIJE
Trg bana Josipa Jelačića 6,
44 000 Sisak, p.p. 90
tel. 044/ 521-008, fax. 044/ 521-023

0-4

SISAČKO-MOSLAVAČKA ŽUPANIJA
OPĆINA POPOVAČA
UPRAVNI ODJEL ZA KOMUNALNI SUSTAV I PROSTORNO PLANIRANJE

Primljeno: 16.4.2012.		
Klasifikacijska oznaka	Org. jed.	
350-02/12-01/17		
Uredbeni broj	Pril.	Vrij.
2176/01-12-1		

Klasa: 023-01/12-01/01
Urbroj: 2176-120-12-13
Sisak, 12. travanj 2012.

OPĆINA POPOVAČA
Upravni odjel za komunalni sustav
i prostorno planiranje
Trg grofova Erdodyja 5
POPOVAČA

PREDMET: Primjedbe na Prijedlog V. izmjena i dopuna Prostornog
plana uređenja Općine Popovača - javna rasprava

Uvidom u Prijedlog V. izmjena i dopuna Prostornog plana uređenja Općine Popovača koji je upućen na javnu raspravu uočili smo da je u članku 94b. stavku 3. na zelenim otocima predviđena mogućnost prikupljanja opasnog otpada. Po našem mišljenju taj prijedlog nije sukladan Zakonom o otpadu („Narodne novine“ broj: 178/04; 111/06; 60/08. i 87/09.), kao ni Prostornom planu Sisačko-moslavačke županije („Službeni glasnik Sisačko-moslavačke županije“ broj: 4/01. i 12/10.)

Zeleni otoci su predviđeni kao sabirna mjesta za odvojeno sakupljanje komunalnog otpada iz domaćinstava, te kao takova nisu ni tehnički opremljena za čuvanje i skladištenje opasnog otpada. Lokaciju za skupljanje i skladištenje opasnog otpada predvidjeli ste stavkom 4. istoga članka.

Stoga predlažemo da spomenuti tekst izbrišete iz Prijedloga.

Za sva potrebna obrazloženja stojimo Vam na raspolaganju.

S poštovanjem!

Ravnatelj
Zdenko Sešo, dipl. inž. građ.



Sisačko-moslavačka županija
Općina Popovača
Upravni odjel za komunalni sustav
i prostorno planiranje
Popovača
Trg grofova Erdodyja 5

SISAČKO-MOSLAVAČKA ŽUPANIJA OPĆINA POPOVAČA UPRAVNI ODJEL ZA KOMUNALNI SUSTAV I PROSTORNO PLANIRANJE		
Primljeno:	16.4.2012.	
Klasifikacijska oznaka	Org. jed.	
380-02/12-01/16		
Uredbeni broj	Pril.	Vrij.
376-12-1		

Predmet: Javna rasprava V. Izmjena i dopuna prostornog plana uređenja Općine Popovača - očitovanje

Na vaš poziv (Klasa: 363-01/11-01/123; Urbroj: 2176/16-04/2-11-10) od 12.12.2011.) izvršen je dana 03.04.2012. godine uvid u elaborat „V. Izmjena i dopuna Prostornog plana uređenja Općine Popovača“ te sudjelovanje u javnom izlaganju izrađivača plana. Utvrđeno je da se tim izmjenama ne mijenja namjena prostora koji obuhvaća državne šume i šumsko zemljište na području Općine Popovača u odnosu na stanje u „IV. Izmjenama i dopunama prostornog plana uređenja Općine Popovača“ na koji su Hrvatske šume d.o.o. UŠP Zagreb dale primjedbe ranije.



VODITELJ PODRUŽNICE

Krunoslav Jakupčić, dipl.inž.šum.

Obavijest:

1. Šumarija Popovača
2. Odjel za ekologiju
3. Arhiva

0-6

Ivan Čarapar

From: "Vedran Deletis" <Vedran.Deletis@voda.hr>
To: <ivan.carapar@popovaca.hr>
Cc: "Ana Ivanišević" <Ana.Ivanisevic@voda.hr>
Sent: 10. travanj 2012 14:04
Subject: PPUO Popovača, V. Izmjene i dopune, povodom obavijesti o javnoj raspravi, Hrvatske vode, VGO za srednju i donju Savu, Služba korištenja voda, MIŠLJENJE, dostavlja se

KLASA: 350-02/6-01/0000007
URBROJ: 374-21-3-11-36
10. travnja 2012.

Nakon pregleda dostavljene dokumentacije za PPUO Popovača, V. Izmjene i dopune, a povodom obavijesti o održavanju javne rasprave obavještavam Vas da na navedenu dokumentaciju nemam primjedbi u dijelu koji se tiše korištenja voda.

S poštovanjem,

Vedran Deletis, dipl.ing.građ



HRVATSKE VODE
Vodnogospodarski odjel za srednju i donju Savu
Služba korištenja voda
Glavni inženjer

Tel. +38516307436
Mob. +385993114748
Fax. +38513607691

10.4.2012



HRVATSKE CESTE d.o.o.

za upravljanje, građenje i održavanje državnih cesta
Vončinina 3, 10000 Zagreb

Centrala, tel: 01 4722 555, e-mail: info@hrvatske-ceste.hr
Predsjednik Uprave, tel: 01 4722 580, fax: 01 4722 581
Ured za odnose s javnošću, tel: 01 4722 597, fax: 01 4722 581,
e-mail: ivana.bekavac@hrvatske-ceste.hr
Sektor za studije i projekt., tel: 01 4722 460, fax: 01 4722 461
Sektor za građenje, tel: 01 4722 410, fax: 01 4722 411
Sektor za održavanje, tel: 01 4722 660, fax: 01 4722 661
Sektor za prav., kadr. i opće posl., tel/fax: 01 4722 430/431
Sektor za fin. i ekon. posl., tel: 01 4722 616, fax: 01 4722 639
Sektor za nabavu, tel: 01 4722 510, fax: 01 4722 511
Web stranica: www.hrvatske-ceste.hr

Sektor za studije i projektiranje
Odjel za studije, zakonsku i tehničku regulativu
KLASA: 350-02/2012-1/208
URBROJ: 345-312/73-2012-2-MG
Zagreb, 12.04.2012. god.

0-7

SISAČKO-MOSLAVAČKA ŽUPANIJA OPĆINA POPOVAČA UPRAVNI ODJEL ZA KOMUNALNI SUSTAV I PROSTORNO PLANIRANJE			
Primljeno:	M. Y. D. K.		
Klasifikacijska oznaka	Org. jed.		
350-02/12-01/19			
Uredžbeni broj	Pril.	Vrij.	
345-12-1			

REPUBLIKA HRVATSKA
SISAČKO-MOSLAVAČKA ŽUPANIJA
OPĆINA POPOVAČA
Upravni odjel za komunalni sustav
i prostorno planiranje
Trg grofa Erdodyja 5
44 317 POPOVAČA

Predmet: V. Izmjene i dopune Prostornog plana uređenja Općine Popovača
- javna rasprava, mišljenje

Primili smo Vaš dopis KLASA: 363-01/11-01/123, URBROJ: 2176/16-04/2-11-4 od 05. travnja 2012. godine kojim ste nam dostavili Nacrt prijedloga V. Izmjena i dopuna Prostornog plana uređenja Općine Popovača u digitalnom obliku te ste zatražili naše mišljenje.

Temeljem članka 85. Zakona o prostornom uređenju i gradnji („Narodne novine“ br: 76/07,38/09, 55/11, 90/11)) i članka 82. Zakona o cestama („Narodne novine“ broj: 84/11) Hrvatske ceste d.o.o. obvezne su izvršiti pregled izrađene prostorno-planske dokumentacije te dati očitovanje na predložena rješenja infrastrukture državnog značenja.

Uvidom u dostavljeni Nacrt prijedloga V. izmjena i dopuna Prostornog plana uređenja utvrđujemo slijedeće primjedbe:

- Od planiranih zahvata područjem Općine Popovača prolazi trasa brze ceste Popovača (A3) – Sisak – Glina – Josipdol (A1). Građevinski fakultet Zagreb, Zavod za prometnice u travnju 2005. godine izradio je Prostorno - prometno – građevinsku studiju u kojoj je obrađen koridor planirane brze ceste koja počinje u čvoru Popovača (ispraviti početak trase).
U privitku dopisa ponovno Vam dostavljamo preglednu situaciju u mjerilu 1: 25000.
- Za planiranu brzu cestu potrebno je čuvati koridor od 150 m (ispraviti navedeni koridor od 100 m u tekstualnom dijelu Plana).

U cilju zaštite državne ceste D36 potrebno je poštivati zaštitni pojas uz cestu u skladu s člankom 55. Zakona o cestama.

Molimo Vas da nam dostavite Nacrt konačnog prijedloga V. Izmjena i dopuna Prostornog plana uređenja Općine Popovača kako bismo mogli dati našu suglasnost.

S poštovanjem,

Direktor Sektora


Vlado Gostinjić, dipl. ing. prom

Privitak:

- kao u tekstu

Co:

- Pismohrana, ovdje





REPUBLIKA HRVATSKA
MINISTARSTVO OBRANE
ZAGREB

SISAČKO-MOSLAVAČKA ŽUPANIJA OPĆINA POPOVAČA UPRAVNI ODJEL ZA KOMUNALNI SUSTAV I PROSTORNO PLANIRANJE			
Primijeno: 28.3.2012.			
Klasifikacijska oznaka		Org. jed.	
350-02/12-01/9			
Urudžbeni broj		Pril.	Vrij.
512-12-1			

**UPRAVA ZA MATERIJALNE RESURSE
SEKTOR ZA NEKRETNINE, GRADITELJSTVO
I ZAŠTITU OKOLIŠA
SLUŽBA ZA GRADITELJSTVO I ZAŠTITU OKOLIŠA**

KLASA: 350-02/12-01/366
URBROJ: 512M3-020201-12-2

Zagreb, 26. ožujka 2012.g.

**SISAČKO-MOSLOVAČKA ŽUPANIJA
OPĆINA POPOVAČA**
Upravni odjel za komunalni sustav i
prostorno planiranje
Popovača, Trg grofova Erdodyja 5

**PREDMET: Javna rasprava o prijedlogu
V. Izmjena i dopuna Prostornog plana uređenja Općine Popovača
- očitovanje, dostavlja se**

VEZA: Vaš akt: KLASA: 363-01/11-01/123
URBROJ: 2176/16-04/2-11-10
od 12. prosinca 2011.

Aktom iz veze predmeta pozivate nas na Javnu raspravu u postupku izrade prijedloga V. Izmjena i dopuna Prostornog plana uređenja općine Popovača, na području Sisačko-moslavačke županije.

Na temelju odredbi članka 18. Zakona o obrani (Narodne novine, broj 33/02, 58/02 i 76/07) i Pravilnika o zaštitnim i sigurnosnim zonama vojnih objekata (Narodne novine, broj 175/03), obavještavamo vas da na području obuhvata predmetnog plana nema zona posebne namjene zbog čega nemamo posebnih uvjeta od interesa obrane što otklanja obvezu nazočnosti našeg predstavnika na Javnoj raspravi.

JBZ

S poštovanjem,

**OVLAŠTEN ZA OBAVLJANJE
POSLOVA VODITELJA SLUŽBE**

Velimir Anić, dipl.inž.geod.

Dostaviti:
1. Naslovu
2. Pismohrana



OPĆINA POPOVAČA
V. IZMJENE I DOPUNE
PROSTORNOG PLANA UREĐENJA
OPĆINE POPOVAČA

II.

OBVEZNI PRILOZI

II.5.

IZVJEŠĆE O PRETHODNOJ RASPRAVI



REPUBLIKA HRVATSKA
SISAČKO-MOSLAVAČKA ŽUPANIJA
OPĆINA POPOVAČA
Jedinstveni upravni odjel

Trg grofova Erdődyja 5
Popovača

KLASA: 363-01/11-01/123
URBROJ: 2176/16-04/2-11-9
Popovača, 23. 12. 2011

Temeljem članka 83. stavak 1. Zakona o prostornom uređenju i gradnji (NN 76/07, 38/09, 55/11, 90/11.) Nositelj izrade – Upravni odjel za komunalni sustav i prostorno planiranje Općine Popovača, u postupku izrade i donošenja **V. izmjena i dopuna Prostornog plana uređenja Općine Popovača** (dalje: ID PPUOP), pripremio je

IZVJEŠĆE O PRETHODNOJ RASPRAVI

Postupak prethodne rasprave i sadržaj izvješća propisan je Zakonom o prostornom uređenju i gradnji.

1. Uvod

Izradi DPU-a pristupilo se temeljem Odluke o izradi V. izmjena i dopuna Prostornog plana uređenja Općine Popovača (KLASA: 021-05/11-01/24, URBROJ: 2176/06/01-11-8), objavljene u Službenim novinama Općine Popovača br. 5/2011.

2. Prethodna rasprava

Poziv za prethodnu raspravu objavljen je u Većernjem listu od četvrtka, 15. prosinca 2011.

Posebna obavijest (poziv za prethodnu raspravu) upućen je 12. prosinca 2011. na adrese nadležnih tijela i pravnih osoba (KLASA: 363-01/11-01/123, URBROJ: 2176/16-04/2-11-7) – ukupno 26 adresa (kopija posebne obavijesti u prilogu).

Prethodna rasprava održana je 22. prosinca 2011. godine u 11 sati u Vijećnici Općine Popovača, Trg grofova Erdődyja 7.

Prethodnu raspravu vodio je Ivan Čarapar, ing.građ., voditelj Jedinstvenog upravnog odjela Općine Popovača – nositelja izrade plana.

Obrazloženje nacрта prijedloga Plana dao je Nikša Božić, dipl.ing.arch., predstavnik APE d.o.o iz Zagreba – stručnog izrađivača plana.

O prethodnoj raspravi vođen je zapisnik koji je sastavni dio ovog izvješća.

3. Dostavljena mišljenja

Rok za dostavljanje mišljenja, primjedbi i prijedloga pisanim putem bio je 10. siječnja 2012. i bio je naveden u objavi prethodne rasprave.

Primljena su očitovanja sljedećih institucija i tvrtki s posebnim ovlastima:

1. Janaf (dopis od 10. 01. 2012.)
2. Javna ustanova Zavod za prostorno uređenje Sisačko-moslavačke županije (03. 01. 2012.)
3. Hrvatske šume (10. 01. 2012.)
4. Moslavina d.o.o. Kutina (13. 01. 2012.)
5. Hrvatske ceste d.o.o. Zagreb, Vončinina 3 (04. 01. 2012.)
6. Ministarstvo kulture, Uprava za zaštitu kulturne baštine, Konzervatorski odjel u Sisku (24. 01. 2012.)
7. Ministarstvo obrane, Uprava za materijalne resurse, Služba za nekretnine, graditeljstvo i zaštitu okoliša (16. 02. 2012.)
8. Hrvatske vode (30. 12. 2011.)

4. Zaključak

Istekom roka za očitovanja okončan je postupak prethodne rasprave.

Nacrt prijedloga Plana i ovo Izvješće dostavljaju se općinskom načelniku na razmatranje i utvrđivanje Prijedloga plana za javnu raspravu.

Sastavni dio ovog izvješća je i zapisnik s prethodne rasprave.



Izvješće pripremio:

Ivan Čarapar, ing. građ.

Savjetnik za komunalni sustav i javnu nabavu



REPUBLIKA HRVATSKA
SISAČKO – MOSLAVAČKA ŽUPANIJA
OPĆINA POPOVAČA
UPRAVNI ODJEL ZA KOMUNALNI SUSTAV
I PROSTORNOPLANIRANJE
POPOVAČA, TRG GROFOVA ERDODYJA 5

Klasa: 363-01/11-01/123
Urbroj: 2176/16-04/2-11-7
Popovača, 12. 12.. 2011.

1. Ministarstvo kulture, Uprava za zaštitu kulturne baštine, Konzervatorski odjel
Sisak, Ivana Meštrovića 28
2. Ministarstvo kulture, Uprava za zaštitu prirode
Zagreb, Runjaninova 2
3. Ministarstvo obrane
Uprava za materijalne resurse
Služba za nekretnine , graditeljstvo
I zaštitu okoliša
Zagreb, Sarajevska 7
4. Županijski zavod za prostorno uređenje
Sisak, Trg bana Jelačića 6
5. Ministrstvo poljoprivrede i šumarstva
Uprava za gospodarenje poljoprivrednim zemljištem
Zagreb, Ulica grada Vukovara 78
6. Hrvatske ceste
Zagreb, Vončinina 3
7. Hrvatske autoceste
Zagreb, Širolina 4
8. Županijska uprava za ceste Sisak
Sisak, Antuna Cuvaja 16
9. HEP-OPERATOR
Zagreb, Gundulićeva 32
10. DP Elektra Križ
Križ, Trg sv. Križa 7

11. Moslavina-Plin d.o.o.
Kutina, Trg kralja Tomislava 10

12. Moslavina d.o.o.
Kutina, Zagrebačka 1

13. Sisačko-moslavačka županija
Upravni odjel za prostorno uređenje
Ispostava Popovača
Popovača, Trg grofova erdodyja 7

14. Hrvatska agencija za telekomunikacije
Zagreb, Jurišićeva 13

15. MUP PU Sisačko-moslavačka
Odjel upravnih, inspekcijskih i
Poslova zaštite i spašavanja
Sisak, Trg Lj. Posavskog 1

16. Hrvatske vode
Zagreb, Ulica grada Vukovara 78

17. PLINACRO d.o.o. Zagreb
Zagreb, Savska c. 88

18. HŽ infrastruktura
Zagreb, Mihanovićevo 12

19. INA – Industrija nafte Zagreb
Zagreb, V. Holjevca 10

20. HRVATSKE ŠUME
Uprava šuma
Podrožnica Zagreb
Zagreb, V. Nazora 7

21. INA ISTARŽIVANJEI PROIZVDNJA NAFTE
ZAGREB, Šubićevo 29

22. Javna ustanova
Park prirode Lonjsko Polje
44325 Krapje 16

23. Sisačko-moslavačka županija
Upravni odjel za zaštitu okoliša
Sisak, Trg bana Josipa Jelačića 6

**Predmet: Poziv na predhodnu raspravu Nacrta prijedloga
V. Izmjena i dopuna Prostornog plana uređenja Općine Popovača**

Sukladno članku 83. Zakona o prostornom uređenju i gradnji (NN 76/07, 38/09, 55/11 i 90/11), u svrhu pribavljanja mišljenja, smjernica i preporuka te usuglašavanja interesa lokalne zajednice i gospodarstava, o ciljevima i mogućim rješenjima značajnim za razvoj, uređenje i oblikovanje prostora pozivamo Vas na Prethodnu raspravu o **Nacrtu prijedloga V. Izmjena i dopuna Prostornog plana uređenja Općine Popovača.**

Predhodna rasprava o nacrtu prijedloga Izmjena i dopuna Prostornog plana uređenja Općine Popovača održat će se **dana 22. 12. 2011. godine u 11,00 sati** u Vijećnici Općine Popovača, Trg grofova Erdodyja 7 .

Zahvaljujemo na suradnji.

Savjetnik za komunalni sustav i javnu nabavu
Ivan Čarapar, inž. građ.





REPUBLIKA HRVATSKA
SISAČKO – MOSLAVAČKA ŽUPANIJA
OPĆINA POPOVAČA
URED NAČELNIKA

POPOVAČA, TRG GROFOVA ERDODYJA 5

Klasa: 363-01/11-01/123
Urbroj: 2176/16-04/2-11-6
Popovača, 14. 12.. 2011.

Na temelju članka 83. Zakona o prostornom uređenju i gradnji (Narodne novine broj 76/07, 38/09, 55/11 i 90/11) Općinski načelnik Općine Popovača, objavljuje

PREDHODNU RASPRAVU

O NACRTU PRIJEDLOGA V. IZMJENA I DOPUNA PROSTORNOG PLANA UREĐENJA OPĆINE POPOVAČA

1. Prethodna rasprava o nacrtu prijedloga V. Izmjena i dopuna Prostornog plana uređenja Općine Popovača održat će se dana **22. 12. 2011. u 11,00 sati u Vijećnici Općine Popovača, Trg grofova Erdodyja 7.**
2. Prethodna rasprava provodi se u svrhu pribavljanja mišljenja, smjernica i preporuka te usuglašavanja interesa lokalne zajednice i gospodarstva, o ciljevima i mogućim rješenjima značajnim za razvoj, uređenje i oblikovanje prostora u obuhvatu Plana.
3. Poziv za sudjelovanje u prethodnoj raspravi uputit će se nadležnim tijelima i osobama određenim posebnim propisima.
4. Eventualn anaknadna mišljenja , primjedbe i prijedlozi mogu se dostaviti i pisanim putem na adresu Općine Popovača, trg grofova Erdodyja 5, zaključno sa 10. 01. 2012. godine.

Općinski načelnik
Josip Mišković





**REPUBLIKA HRVATSKA
SISAČKO-MOSLAVAČKA ŽUPANIJA
OPĆINA POPOVAČA
URED NAČELNIKA
POPOVAČA, TRG GROFOVA ERDODYJA 5**

Klasa:363-01/11-01/123
Ur. broj: 2176/16-04/2-11-6
Popovača, 14. 12. 2011.

Na temelju članka 83.Zakona o prostornom uređenju i gradnji (Narodne novine broj 76/07, 38/09, 55/11 i 90/11) Općinski načelnik Općine Popovača, objavljuje

**PRETHODNU RASPRAVU
O NACRTU PRIJEDLOGA
V.IZMJENA I DOPUNA PROSTORNOG PLANA UREĐENJA
OPĆINE POPOVAČA**

1. Prethodna rasprava o nacrtu prijedloga V.Izmjena i dopuna Prostornog plana uređenja Općine Popovača održat će se dana 22.12.2011.u 11,00 sati u Vijećnici Općine Popovača, Trg grofova Erdodyja 7.
2. Prethodna rasprava provodi se u svrhu pribavljanja mišljenja, smjernica i preporuka te usuglašavanja interesa lokalne zajednice i gospodarstva, o ciljevima i mogućim rješenjima značajnim za razvoj, uređenje i oblikovanje prostora u obuhvatu Plana.
3. Poziv za sudjelovanje u prethodnoj raspravi uputit će se nadležnim tijelima i osobama određenim posebnim propisima.
4. Eventualna naknadna mišljenja, primjedbe i prijedlozi mogu se dostaviti i pisanim putem na adresu Općine Popovača, Trg grofova Erdodyja 5, zaključno sa 10.01.2012.godine.

**Općinski načelnik
Josip Mišković**



REPUBLIKA HRVATSKA
SISAČKO - MOSLAVAČKA ŽUPANIJA
OPĆINA POPOVAČA
URED ZA KOMUNALNI SUSTAV
I PROSTORNO PLANIRANJE
Klasa: 363-01/11-01/123
Urbroj: 2176/16-04/2-11-8

Popovača, 22. prosinca 2011.

ZAPISNIK

sa prethodne rasprave **V. Izmjena i dopuna
Prostornog plana uređenja Općine Popovača**
održane 22. prosinca 2011. u Vijećnici Općine Popovača
u Popovači, Trg grofova Erdödyja 7. s početkom u 11 sati

Nazočni:

- Josip Mišković, načelnik Općine Popovača
- Ivan Čarapar, Općina Popovača
- Ljuban Meničanin, JU za zaštitu prirode SMŽ
- Franjo Šklempe, JU za zaštitu prirode SMŽ
- Valerija Hima, JU Park prirode Lonjsko polje
- Margita Malnar, Zavod za prostorno uređenje SMŽ
- Goran Šalić, SMŽ, UO za zaštitu okoliša i prirode
- Miljenko Ugarković, SMŽ, UO za zaštitu okoliša i prirode
- Krešimir Jugović, UO za prostorno uređenje i graditeljstvo SMŽ
- Joco Marković, DUZS- PU Sisak
- Davorin Rumiha, PLINACRO d.o.o.
- Danijel Bicak, HŽ Infrastruktura
- Ivanuša Nenad, Žpd d.d.
- Silvana Tanteđl, HŽ Infrastruktura
- Sandra Horvat, Općina Popovača
- Nikša Božić, APE d.o.o. (izrađivač plana)

Popis nazočnih Prethodnoj raspravi nalazi se u privitku originala Zapisnika i čini njegov sastavni dio.

Ivan Čarapar iz Upravnog odjela za komunalni sustav i prostorno planiranje Općine Popovača otvara Prethodnu raspravu i riječ daje predstavniku izrađivača Plana, tvrtke APE d.o.o.

Odgovorni voditelj izrade Plana Nikša Božić ukratko obrazlaže ciljeve ovih Izmjena i dopuna osvrnuvši se među ostalim na izrađeno prenošenje građevinskih područja na nove (digitalizirane) katastarske podloge, ispravljene tehničke greške u grafičkom i tekstualnom dijelu plana, izmjene

turističkih zona, pojedinačne zahtjeve za izmjene građevinskih područja, plan prometa, pošte i telekomunikacije te opskrbe vodom, plinom i električnom energijom. Korigirane su i granice zaštićenih dijelova prirode (Park prirode Lonjsko polje, Regionalni park Moslavačka gora) kao i granice vodozaštite crpilišta vode za piće. Ističe da najveće proširenje građevnog područja predstavlja proširenje Gospodarsko- proizvodne zone "Mišička".

Ivan Čarapar naglašava kako se očekuje još javna rasprava, te da Plan neće biti prijemor HŽ-u u smislu planirane izgradnje pružnih prijelaza.

U raspravi po predstavljenom Planu Miljenko Ugarković konstatira kako nigdje nije spomenuta ekološka mreža.

Nikša Božić odgovara kako to nije uvršteno u odredbe za provođenje već će biti stavljeno u tekstualno obrazloženje Plana. Granice ekološke mreže biti će ucrtane u grafički dio prijedloga plana.

Margita Malnar ističe kako su u Županijski prostorni plan uvrštene sve turističke zone T1 za koje su lokalne jedinice iskazale interes. Nadalje napominje da se unutar građevinske zone mogu odrediti zone turističke namjene T1 a što je sukladno sa Županijskim prostornim planom. Sve ostale turističke zone (T4, T5), do 20 smještajnih kapaciteta mogu se uvrstiti u općinski Prostorni plan, izvan građevinskog područja a što nije u suprotnosti sa Županijskim planom.

Valerija Hima interesira se za namjenu čestice u Osekovu na kojoj je planirana izgradnja Prijamnog centra u Lonjsko polje odnosno kampa.

Nikša Božić odgovara kako su čestice koje su tražene u dopisu Parka prirode uvrštene u- građevinsko područje Prostornog plana – turističku namjenu.


Margita Malnar konstatira da postojeći motel uz autocestu u Potoku nije predviđen u županijskom Prostornom planu ali se u općinskom prostornom planu može odrediti zona turističke namjene T5 do 20 smještajnih kapaciteta.

Nazočnima je nacrt prijedloga plana uručen na CD-u a kao rok za očitovanja dogovoren je 15. siječnja 2012. godine.

Sastanak zaključen u 12 sati.

Zapisnik vodila:

Sandra Horvat















Savjetnik za komunalno gospodarstvo:

Ivan Čarapar



PRETHODNA RASPRAVA V. IZMJENA I DOPUNA PROSTORNOG PLANA
UREĐENJA OPĆINE POPOVAČA-NAZOČNI

POPOVAČA, 22. PROSINAC 2011. G.

	IME I PREZIME	PREDSTAVNIK	POTPIS
1.	LJUBAN ITCNICIĆ	ZASTITA PRIRODE SIZ	
2.	FRANJO ŠKLEPIĆ	ZASTITA PRIRODE SIZ	
3.	VALENTINA HMA	JUPP LONJSKO POPO	
4.	MAKETA MARNAK	ZAVOD ZA PRIST. UREĐENJE SMŽ	
5.	GORAN ŠALIĆ	UPRAVA ODJEL SMŽ ZASTITA OKOLIŠA I PRIRODE	
6.	MILJENKO UGAR KOVIĆ	SMŽ, U.D. ZA ZAŠTITU OKOLIŠA I PRIRODE	
7.	EMIR JUKOVIĆ	VOĐITELJ UČETA ZA PROSTORNO PLAN	
8.	JOCO MARKOVIĆ	DUZS - PU SISAK	
8.	Davorin Rumica	PLINACRO d.o.o.	
9.	DANIJEL BICKE	HŽ INFRASTRUKTURA	
10.	IVANA NENAD	ZPD dd.	
11.	Silvana Iantef	HŽ - Infrastruktura	
12.			
13.			
14.			
15.			
16.			
17.			
18.			
19.			

OPĆINA POPOVAČA
V. IZMJENE I DOPUNE
PROSTORNOG PLANA UREĐENJA
OPĆINE POPOVAČA

II.

OBVEZNI PRILOZI

II.6.

IZVJEŠĆE O JAVNOJ RASPRAVI



**REPUBLIKA HRVATSKA
SISAČKO-MOSLAVAČKA ŽUPANIJA
OPĆINA POPOVAČA**

Trg grofova Erdödyja 5
Popovača

KLASA: 363-01/11-01/123
URBROJ: 2176/16-04/2-12-10
Popovača, 5. svibnja 2012.

U postupku izrade V. izmjena i dopuna Prostornog plana uređenja Općine Popovača, a temeljem članka 91. i 92. Zakona o prostornom uređenju i gradnji (NN 76/07, 38/09, 55/11, 90/11, 50/12) stručni izrađivač APE d.o.o. iz Zagreba i Upravni odjel za komunalni sustav i prostorno planiranje Općine Popovača kao nositelj izrade, izradili su

IZVJEŠĆE

o javnoj raspravi o

Prijedlogu V. izmjena i dopuna Prostornog plana uređenja Općine Popovača

Načelnik Općine Popovača donio je 12. ožujka 2012. Odluku o utvrđivanju prijedloga Plana za javnu raspravu. (KLASA: 363-01/11-01/123, URBROJ: 2176/16-04/2-12-8).

Sukladno zaključku Načelnika Općine i temeljem članka 85., 86. i 87. Zakona o prostornom uređenju i gradnji, ovaj Upravni odjel proveo je javnu raspravu o prijedlogu V. izmjena i dopuna Prostornog plana uređenja Općine Popovača u vremenu od 29. ožujka do 13. travnja 2012. godine. U navedenom vremenu prijedlog Plana bio je izložen u prostorijama Doma kulture u Popovači, Trg grofova Erdödyja 18.

O održavanju javne rasprave javnost je upoznata putem objave oglasa u "Večernjem listu" dana 13. ožujka 2012. godine, putem internetske stranice Općine Popovača i na oglasnoj ploči Općine Popovača. Objava je objavljena i u "Službenim novinama Općine Popovača" te na internetskim stranicama Ministarstva graditeljstva i prostornog uređenja. U objavi o održavanju javne rasprave određen je 20. travnja 2012. godine kao zadnji dan primanja primjedbi na izloženi prijedlog Plana.

Posebna obavijest o održavanju javne rasprave poslana je svim tijelima i pravnim osobama određenima posebnim propisima, a posebno člankom 87. Zakona o prostornom uređenju i gradnji.

Poziv je sastavni dio ovog izvješća.

Tijekom javne rasprave Prijedlog plana izložen na javnom uvidu sadržavao je priloge prema članku 84. Zakona o prostornom uređenju i gradnji te prema Pravilniku o sadržaju, mjerilima kartografskih prikaza, obveznim prostornim pokazateljima i standardu elaborata prostornih planova („Narodne novine“ broj 106/98, 39/04 i 163/04):

I. KNJIGA 1

I.1. TEKSTUALNI DIO ("pročišćeni tekst" odredbi za provođenje)

I.2. GRAFIČKI DIO

1. Teritorijalno - politički ustroj, administrativna sjedišta i sustav naselja i razvrstaj državnih cesta (izmjene i dopune) mj.1:25.000
2. Korištenje i namjena prostora (izmjene i dopune) mj.1:25.000
3. Infrastrukturni sustavi i mreže (izmjene i dopune)
 - 3.1. Promet mj.1:25.000
 - 3.2. Pošta i telekomunikacije mj.1:25.000
 - 3.3. Proizvodnja i cijevni transport plina i nafte mj.1:25.000
 - 3.4. Elektroenergetika mj.1:25.000
 - 3.5. Vodoopskrba mj.1:25.000
 - 3.6. Odvodnja mj.1:25.000
4. Uvjeti korištenja i zaštite prostora (izmjene i dopune) mj.1:25.000
5. Građevinska područja naselja (izmjene i dopune) listovi 5.1. – 5.16. mj.1:5.000

II. KNJIGA 2

II.1. OBVEZNI PRILOZI

- Obrazloženje
- Popis propisa koji su poštivani u izradi Plana
- Sažetak za javnost.

U prostoriji javnog uvida bila je izložena numerirana i ovjerena knjiga primjedbi.

Javno izlaganje održano je 3. travnja 2012. godine u Domu kulture u Popovači s početkom u 11 sati. O javnom izlaganju vođen je zapisnik, a sudionici su davali usmene primjedbe i sugestije za izradu Konačnog prijedloga plana. Na usmene primjedbe je odgovoreno na samom javnom izlaganju. Zapisnik sa javnog izlaganja nalazi se u prilogu.

Pismena očitovanja, prijedlozi, primjedbe i mišljenja na Prijedlog plana mogli su se dostaviti u krajnjem roku do 20. travnja 2012. godine. U roku do zaključivanja javne rasprave u knjigu primjedbi nije upisana nijedna primjedba. Na prijedlog Plana dostavljeno je 7 pisanih očitovanja institucija i pravnih osoba s posebnim ovlastima (očitovanja po posebnoj obavijesti) te 4 pisane primjedbe građana i drugih pravnih osoba.

Nije bilo primjedbi, mišljenja i prijedloga koji su predani nakon isteka roka.


U vezi očitovanja po posebnoj obavijesti 5 je primjedbi prihvaćeno, a u dva dopisa (očitovanja) nisu bile navedene primjedbe.

Od primjedbi građana i drugih pravnih osoba jedna je primjedba prihvaćena, jedna nije prihvaćena dok se dvije nisu razmatrale budući da nisu bile vezane uz predmet prijedloga plana koji je bio izložen na javnoj raspravi. Odgovori na primjedbe s obrazloženjima razloga o neprihvaćanju sastavni su dio ovoga izvješća.

IZVJEŠĆE PRIPREMILI :

1. Za stručnog izrađivača, APE d.o.o. Zagreb
Nikša Božić, dipl.ing.arn.
2. Za nositelja izrade, Jedinostveni upravni odjel Općine Popovača
Ivan Čarapar, ing.građ.

d.o.o. Zagreb, Ozaljska 61



Prilozi:

1. Tekst objave javnog uvida
2. Tekst posebne obavijesti pozvanim sudionicima u javnoj raspravi,
3. Zapisnik s javnog izlaganja s popisom prisutnih,
4. Preslike pisanih očitovanja pristiglih za vrijeme trajanja javnog uvida.



REPUBLIKA HRVATSKA
SISAČKO – MOSLAVAČKA ŽUPANIJA
OPĆINA POPOVAČA
OPĆINSKI NAČELNIK
POPOVAČA, TRG GROFOVA ERDODYJA 5

Klasa: 363-01/11-01/123
Urbroj: 2176/16-04/2-12-8
Popovača, 12. 03. 2012.

Općinski načelnik Općine Popovača na osnovu članka 84. stavka 2. Zakona o prostornom uređenju i gradnji (Narodne novine broj 76/07, 38/09, 55/11 i 90/11), općinski načelnik na sjednici kolegija održanoj 12. 3. 2012. godine, donio je

ODLUKU
o prijedlogu V. Izmjena i dopuna Prostornog plana uređenja
Općine Popovača za javnu raspravu

1. Na temelju Nacrta prijedloga V. izmjena i dopuna Prostornog plana uređenja Općine Popovača izrađenog po APE d.o.o. za arhitekturu, planiranje i ostale poslovne djelatnosti Zagreb, Dinarska 39 I Izvješća o prethodnoj raspravi sukladno članku 84. stavak 2. Zakona o prostornom uređenju i gradnji, Općinski načelnik utvrđuje prijedlog V. izmjena i dopuna Prostornog plana uređenja Općine Popovača za javnu raspravu .
2. Prijedlog Plana koji se utvrđuje za javnu raspravu sadrži sadrži tekstualni i grafički dio Plana i sažetak za javnost.
3. Nositelj izrade Plana objavit će javnu raspravu o prijedlogu Plana u Službenim novinama Općine Popovača, , Večernjem listu, na web stranicama Općine Popovača, web stranicama Ministarstva graditeljstva i prostornog uređenja.



Općinski načelnik
Josip Mišković



**REPUBLIKA HRVATSKA
SISAČKO – MOSLAVAČKA ŽUPANIJA
OPĆINA POPOVAČA**

Upravni odjel za komunalni sustav

I prostorno planiranje

Klasa: 363-01/11-01/123

U.rbroj: 2176/16-04/2-11-9

Popovača, 12. 3. 2012.

Na osnovu članka 86. Zakona o prostornom uređenju i gradnji (N.N. 76/07., 38/09., 55/11 i 90/11), Odluke o V. Izmjenama i dopunama Prostornog plana uređenja Općine Popovača (Službene novine Općine Popovača broj 5/2011.) i Odluke o utvrđivanju prijedloga V. izmjena i dopuna Prostornog plana uređenja Općine Popovača, Klasa: 363-01/11-01/123, Ur. Broj: 2176/16-04/2-11-9 od 12. 3. 2012. godine, Upravni odjel za komunalni sustav i prostorno planiranje, objavljuje

JAVNU RASPRAVU

o prijedlogu V. Izmjena i dopuna Prostornog plana uređenja Općine Popovača

I

Objavljuje se javna rasprava o prijedlogu V. Izmjena i dopuna Prostornog plana uređenja Općine Popovača (u daljnjem tekstu Plan).

Prijedlog Plana za javnu raspravu sastoji se od tekstualnog i grafičkog dijela te sažetka za javnost.

II

Javna rasprava započinje **29 ožujka 2012. godine a završava 13. travnja 2012. godine** (petnaest dana) , svakim radnim danom m od 08:00 sati do 14:00 sati.

III

Prijedlog Plana biti će izložen javnom uvidu u vrijeme trajanja javne rasprave u Domu kulture u Popovači, na katu, Trg grofova Erdodyja 18, Popovača.

IV.

Nositelj izrade i izrađivač Plana održat će javno izlaganje prijedloga V. Izmjena i dopuna Prostornog plana uređenja Općine Popovača u Domu kulture u

Popovači, Trg grofova Erdodija 18., dana 03. travnja 2012. godine s početkom u 11:00 sati.

V.

Način sudjelovanja sudionika u javnoj raspravi propisan je člankom 90. Zakona o prostornom uređenju i gradnji, na slijedeći način:

Nadležna tijela i tijela i jedinica lokalne i područne (regionalne) samouprave dostavljaju pisano očitovanje na prijedlog V. Izmjena i dopuna Prostornog plana uređenja Općine Popovača na adresu: Općina Popovača, Upravni odjel za komunalni sustav i prostorno planiranje Popovača, Trg grofova Erdodyja 5.

Građani i udruge sudjeluju u javnoj raspravi na način da:

- postavljaju pitanja tijekom javnog izlaganja o predloženim rješenjima na koje odgovaraju nositelj izrade i drugi stručnjaci koji sudjeluju u izradi Plana, musmeno ili u pisanom obliku prema zahtjevu sudionika javne rasprave,
- mogu upisati prijedloge i primjedbe u knjigu primjedbi,
- daju prijedloge i primjedbe u zapisnik za vrijeme javnog izlaganja,
- upućuju nositelju izrade pisane prijedloge i primjedbe u roku određenom u javnoj raspravi,
- upućuju pisane prijedloge i primjedbe na adresu: Općina Popovača, Trg grofova Erdodyja 5

VI

Rok za dostavu pisanih očitovanja, mišljenja, prijedloga i primjedbi n aprijedlog Plana je do 20. travnja 2012. godine.

Prijedlozi i primjedbe koji nisu dostavljeni u roku i nisu čitko napisani , neće se uzeti u obzir u pripremi izvješća o javnoj raspravi.

Općinski načelnik
Josip Mišković





**REPUBLIKA HRVATSKA
SISAČKO-MOSLAVAČKA ŽUPANIJA
OPĆINA POPOVAČA**

Upravni odjel za komunalni sustav i prostorno planiranje

Klasa: 363-01/11-01/123

Ur. broj: 2176/16-04/2-11-9

Popovača, 12. 3. 2012.

Na osnovi članka 86. Zakona o prostornom uređenju i gradnji (N.N. 76/07., 38/09., 55/11 i 90/11), Odluke o V. izmjenama i dopunama Prostornog plana uređenja Općine Popovača (Službene novine Općine Popovača broj 5/2011.) i Odluke o utvrđivanju prijedloga V. izmjena i dopuna Prostornog plana uređenja Općine Popovača, Klasa: 363-01/11-01/123, Ur. broj: 2176/16-04/2-11-9 od 12. 3. 2012. godine, Upravni odjel za komunalni sustav i prostorno planiranje objavljuje

JAVNU RASPRAVU

o prijedlogu V. izmjena i dopuna Prostornog plana uređenja Općine Popovača

I.

Objavljuje se javna rasprava o prijedlogu V. izmjena i dopuna Prostornog plana uređenja Općine Popovača (u daljnjem tekstu Plan).
Prijedlog Plana za javnu raspravu sastoji se od tekstualnog i grafičkog dijela te sažetka za javnost.

II.

Javna rasprava počinje **29. ožujka 2012. godine, a završava 13. travnja 2012. godine** (petnaest dana), svakim radnim danom od 8:00 do 14:00 sati.

III.

Prijedlog Plana bit će izložen javnom uvidu u vrijeme trajanja javne rasprave u Domu kulture u Popovači, na katu, Trg grofova Erdodyja 18, Popovača.

IV.

Nositelj izrade i izrađivač Plana održat će javno izlaganje prijedloga V. izmjena i dopuna Prostornog plana uređenja Općine Popovača u Domu kulture u Popovači, Trg grofova Erdodyja 18., **dana 3. travnja 2012. godine s početkom u 11:00 sati.**

V.

Način sudjelovanja sudionika u javnoj raspravi propisan je člankom 90. Zakona o prostornom uređenju i gradnji na sljedeći način:
Nadležna tijela i tijela jedinica lokalne i područne (regionalne) samouprave dostavljaju pisano očitovanje na prijedlog V. izmjena i dopuna Prostornog plana uređenja Općine Popovača na adresu: Općina Popovača, Upravni odjel za komunalni sustav i prostorno planiranje Popovača, Trg grofova Erdodyja 5.

Građani i udruge sudjeluju u javnoj raspravi tako da:

- postavljaju pitanja tijekom javnog izlaganja o predloženim rješenjima na koje odgovaraju nositelj izrade i drugi stručnjaci koji sudjeluju u izradi Plana, usmeno ili u pisanoj obliku, prema zahtjevu sudionika javne rasprave
- mogu upisati prijedloge i primjedbe u knjigu primjedbi,
- daju prijedloge i primjedbe u zapisnik za vrijeme javnog izlaganja
- upućuju nositelju izrade pisane prijedloge i primjedbe u roku određenom u javnoj raspravi
- upućuju pisane prijedloge i primjedbe na adresu: Općina Popovača, Trg grofova Erdodyja 5

VI.

Rok za dostavu pisanih očitovanja, mišljenja, prijedloga i primjedbi na prijedlog Plana je do 20. travnja 2012. godine.
Prijedlozi i primjedbe koji nisu dostavljeni u roku i nisu čitko napisani neće se uzeti u obzir u pripremi izvješća o javnoj raspravi.

Općinski načelnik
Josip Mišković



REPUBLIKA HRVATSKA
SISAČKO – MOSLAVAČKA ŽUPANIJA
OPĆINA POPOVAČA
UPRAVNI ODJEL ZA KOMUNALNI SUSTAV
I PROSTORNOPLANIRANJE
POPOVAČA, TRG GROFOVA ERDODYJA 5

Klasa: 363-01/11-01/123
Urbroj: 2176/16-04/2-11-10
Popovača, 12. 12.. 2011.

1. Ministarstvo kulture, Uprava za zaštitu kulturne baštine, Konzervatorski odjel
Sisak, Ivana Meštrovića 28
2. Ministarstvo kulture, Uprava za zaštitu prirode
Zagreb, Runjaninova 2
3. Ministarstvo obrane
Uprava za materijalne resurse
Služba za nekretnine , graditeljstvo
I zaštitu okoliša
Zagreb, Sarajevska 7
4. Županijski zavod za prostorno uređenje
Sisak, Trg bana Jelačića 6
5. Ministrstvo poljoprivrede i šumarstva
Uprava za gospodarenje poljoprivrednim zemljištem
Zagreb, Ulica grada Vukovara 78
6. Hrvatske ceste
Zagreb, Vončinina 3
7. Hrvatske autoceste
Zagreb, Širolina 4
8. Županijska uprava za ceste Sisak
Sisak, Antuna Cuvaja 16
9. HEP-OPERATOR
Zagreb, Gundulićeva 32
10. DP Elektra Križ
Križ, Trg sv. Križa 7

11. Moslavina-Plin d.o.o.
Kutina, Trg kralja Tomislava 10

12. Moslavina d.o.o.
Kutina, Zagrebačka 1

13. Sisačko-moslavačka županija
Upravni odjel za prostorno uređenje
Ispostava Popovača
Popovača, Trg grofova erdodyja 7

14. Hrvatska agencija za telekomunikacije
Zagreb, Jurišićeva 13

15. MUP PU Sisačko-moslavačka
Odjel upravnih, inspekcijskih i
Poslova zaštite i spašavanja
Sisak, Trg Lj. Posavskog 1

16. Hrvatske vode
Zagreb, Ulica grada Vukovara 78

17. PLINACRO d.o.o. Zagreb
Zagreb, Savska c. 88

18. HŽ infrastruktura
Zagreb, Mihanovićeve 12

19. INA – Industrija nafte Zgreb
Zagreb, V. Holjevca 10

20. HRVATSKE ŠUME
Uprava šuma
Podrožnica Zagreb
Zagreb, V. Nazora 7

21. INA ISTARŽIVANJEI PROIZVODNJA NAFTE
ZAGREB, Šubićeve 29

22. Javna ustanova
Park prirode Lonjsko Polje
44325 Krapje 16

23. Sisačko-moslavačka županija
Upravni odjel za zaštitu okoliša
Sisak, Trg bana Josipa Jelačića 6

24. Ministarstvo regionalnog razvoja
Šumarstva i vodnog gospodarstva
Uprava gospodarenja vodama
Ulica grada Vukovara 220
Zagreb

25. JANAF
Sektor investicijai IT
Miramarska cesta 24
Zagreb

26. Javna ustanova za upravljanje
Zaštićenim prirodnim vrijednostima
Sisačka bb
Popovača

27. Državna uprava za zaštitu i spašavanje
Sisak, I. Sakcinskog 26

28. Grad Sisak
Sisak, Rimska 26

29. Grad Kutina
Kutina, Trg kralja Tomislava 12

**Predmet: Posebna obavijest o javnoj raspravi
V. Izmjena i dopuna Prostornog plana uređenja Općine Popovača**

Na osnovu članka 87. Zakona o prostornom uređenju i gradnji (NN 76/07, 38/09, 55/11 i 90/11), dostavljamo vam posebnu obavijest o javnoj raspravi **V. Izmjena i dopuna Prostornog plana uređenja Općine Popovača.**

Javna rasprava o prijedlogu V. Izmjena i dopuna Prostornog plana uređenja Općine Popovača započinje **29. ožujka 2012. godine a završava .13. travnja 2012. godine.**

Javno Izlaganje V. Izmjena i dopuna prostornog plana uređenja Općine Popovača održat će se **dana 03. travnja 2012. godine godine u 11,00 sati u Domu kulture u Popovači, Trg grofova Erdodyja 18 .**

Zahvaljujemo na suradnji.

Savjetnik za komunalni sustav i javnu nabavu
Ivan Čarapar, inž. građ.



ZAPISNIK

sa JAVNE rasprave o prijedlogu V. Izmjena i dopuna PROSTORNOG PLANA UREĐENJA OPĆINE POPOVAČA održane 3. travnja 2012. godine u Domu kulture u Popovači, s početkom u 11:00 sati.

Sve prisutne (popis prisutnih u prilogu zapisnika) pozdravio je savjetnik za komunalni sustav i javnu nabavu inž. Ivan Čarapar te je dao riječ Nikši Božiću, d.l.a., odgovornom voditelju izrade nacrt prijedloga plana (APE d.o.o. Zagreb, Ozaljska ulica 61).

G. Nikša Božić dao je detaljan pregled prijedloga V. Izmjena i dopuna Prostornog plana uređenja Općine Popovača: ciljevi izmjena, pregled izmjena i na što se odnose, obrazložio kartografske prikaze i provedbene odredbe.

Ivan Čarapar zahvalio je na iscrpnom izlaganju Plana, te pozvao nazočne da sudjeluju u raspravi, da postave pitanja vezano za eventualne nejasnoće u grafičkom dijelu Plana ili tekstualnom dijelu Plana.

Gđa. Valerija Hima, predstavница Javne ustanove parka prirode Lonjsko Polje interesirala se za namjenu letjelišta u naselju Voloder, napominjući kako je za prelet parka prirode potrebna posebna dozvola.

G. Nikša Božić odgovorio je da je letjelište ucrtano kao infrastrukturna namjena – promet, na lokaciji koju je u zahtjevu predložio Aeroklub Popovača. Navedena lokacija ne nalazi se unutar PP Lonjsko polje, a pitanje dozvola za prelet obližnjeg PP Lonjsko polje nije predmet ovoga Plana.

Predstavnik Hrvatskih željeznica Željko Biondić interesirao se da li su pružni prijelazi uvršteni u IO PPUOP.

Odgovorio je Nikša Božić da su isti uneseni sukladno Studiji HŽ koju su dostavili u tijeku prethodne rasprave.

Gđa. Kata Benac iz Zaštite prirode SMŽ postavila je pitanje u vezi eksploatacijskog polja Murinski jarak.

Nikša Božić je odgovorio da se radi o usklađenju sa županijskim prostornim planom budući da je navedeno eksploatacijsko polje ucrtano u Prostorni plan Sisačko-moslavačke županije, te je ucrtavanje istog u PPUOP bilo navedeno u zahtjevu JU Zavoda za prostorno uređenje Sisačko-moslavačke županije.

Na kraju, domaćin gospodin Ivan Čarapar zahvalio je svima na odazivu a posebno Nikši Božiću na iscrpnoj prezentaciji prijedloga V. izmjena i dopuna Prostornog plana uređenja

Općine Popovača te pozvao sve nazočne da svoje prijedloge, primjedbe i mišljenja mogu dostaviti do 20. travnja 2012. godine.

Dovršeno u 12:30 sati.

Zapisnik vodio: Ivan Čarapar

A handwritten signature in black ink, appearing to read 'Ivan Čarapar', written over the printed name.

JAVNA RASPRAVA V. IZMJENA I DOPUNA PROSTORNOG PLAN AUREĐENJA
OPĆINE POPOVAČA

POPOVAČA, 03. TRAVNJA 2012..

NAZOČNI:

	IME I PREZIME	PREDSTAVNIK	POTPIS
1.	IVO LOVRIC	HŠ d.o.o. UŠP ZAGREB	
2.	VESIMIR JUGOVIĆ	URED ZA PROSTORNO UREĐENJE I GRADITELJSTVO	
3.	VUKELIĆ CRINKA	URED ZA PROSTORNO UREĐENJE, GRADITELJSTVO	
4.	BORIS VERONIK	INA d.d. SD istraživanje i proizvodnje nafte, plina i prirodnih plinova	
5.	SANJA KNEŽEVIĆ	ZAVOD ZA PROSTORNO UREĐENJE SMŽ	Sanja Knežević
6.	GORAN ŠAIĆ	UO ZA ZAŠTITU OKOLIŠA I PRIRODE SMŽ	
7.	MILJENKO UGARKOVIĆ	U.O. ZA ZAŠTITU OKOLIŠA I PRIRODE	
8.	KATA BENAC	ZASTITA PRIRODE AIZ	
9.	VALERIJA HIMA	JUPP LOUČSKO TOČE	
10.	ŽELJKO VAŽAR	MUP, PU SIS. - MURAV. ODJEL UPRAVNIH I INSPEK. POSLOVA	
11.	JOCO MARKOVIĆ	DURS - PU SISAK	
12.	ZLATKO DEMPETIĆ	GRADANIN POPOVAČA	
13.	ŽELJKO BLOKVIĆ	HE-Infrastruktura	
14.	Nikola Juraica	Hidroo UŠP ZAGREB	
15.	DRAČO BOJIC	Hrvatske vode VGI Kutina	
16.			
17.			
18.			
19.			
20.			

SISAČKO-MOSLAVAČKA ŽUPANIJA
OPĆINA POPOVAČA
ODGOVORI NA OČITOVANJA I PRIMJEDBE NA
PRIJEDLOG V. IZMJENA I DOPUNA
PROSTORNOG PLANA UREĐENJA OPĆINE POPOVAČA
PREDANE TIJEKOM JAVNE RASPRAVE

no: 29.5.2012.
310-02/12-01/23
383-12-1

Opis	Org. jed.
310-02/12-01/23	
383-12-1	

Javni uvid održan od 29. ožujka do 13. travnja 2012. godine.
Rok za dostavu pisanih očitovanja, mišljenja, prijedloga i primjedbi na prijedlog Plana: 20. travnja 2012.

Očitovanja po posebnoj obavijesti

Oznaka: O-1

Hrvatske vode – VGO za srednju i donju Savu, VGI za mali sliv "Lonja Trebež"
Radićeva 7b, 44320 Kutina
Dopis Klasa 350-02/06-01/0000007, Urbroj 374-3109-1-12-2 od 10. travnja 2012

Očitovanje/primjedba:

Traže se dopune tekstualnog dijela plana u dijelu zaštita voda od onečišćenja i u dijelu mjera zaštite od poplava.

Odgovor / obrazloženje: Primjedba se prihvaća.

Oznaka: O-2

Hrvatske autoceste d.o.o.
Širolina 4, 10000 Zagreb
Dopis broj 45212-700-845/12-AP od 27. travnja 2012.

Očitovanje/primjedba:

Traži se korekcija prometnog rješenja spoja DPU-a Mišička na prometnu mrežu, s posebnim naglaskom na naplatne kućice autoceste.

Primjedba na smještaj planiranog letjelišta u Voloderu.

Odgovor / obrazloženje: Primjedba se prihvaća.

Spoj zone Mišička na prometnu mrežu ovim Izmjena i dopunama nije ni bio planiran u zoni naplatnih kućica autoceste. Manjim izmjenama u tekstualnom i grafičkom dijelu plana to je posebno pojašnjeno.

Lokacija planiranog letjelišta u Voloderu je korigirana.

Oznaka: O-3

Moslavina d.o.o. za komunalno gospodarstvo
Zagrebačka 1, 44320 Kutina
Dopis broj 1176/2012 od 12. travnja 2012

Očitovanje/primjedba:

Traži se korekcija plana vodoopskrbe – ucrtavanje magistralnog cjevovoda Veliko Brdo - Obedišće

Odgovor / obrazloženje: Primjedba se prihvata.

Oznaka: O-4

JU Zavod za prostorno uređenje Sisačko-moslavačke županije

Trg bana Josipa Jelačića 6, 44000 Sisak

Dopis Klasa 023-01/12-01/01, Urbroj 2176-120-12-13 od 12. travnja 2012

Očitovanje/primjedba:

Primjedba na dio plana koji se odnosi na mogućnost sakupljanja opasnog otpada – traži se usklađenje sa županijskim prostornim planom

Odgovor / obrazloženje: Primjedba se prihvata.

Oznaka: O-5

Hrvatske šume d.o.o.

Ljudevita Farkaša Vukotinovića 2, 10000 Zagreb

Dopis Urbroj ZG-06-09-2839/08-IL od 6. travnja 2012

Očitovanje/primjedba:

Nema primjedbi

Oznaka: O-6

Hrvatske vode – VGO za srednju i donju Savu, Služba korištenja voda

Ulica grada Vukovara ??, 10000 Zagreb

Dopis Klasa 350-02/6-01/0000007, Urbroj 374-21-3-11-36 od 10. travnja 2012

Očitovanje/primjedba:

Nema primjedbi

Oznaka: O-7

Hrvatske ceste d.o.o.

Vončinina 3, 10000 Zagreb

Dopis Klasa 350-02/2012-1/208, Urbroj 345-312/73-2012-2-MG od 12. travnja 2012

Očitovanje/primjedba:

Traži se usklađivanje ucrtane trase planirane brze ceste Popovača (A3) – Sisak – Glina – Josipdol (A1) sa prostorno-prometno-građevinskom studijom. Traži se korekcija zaštitnog koridora – sa 100 m na 150 m.

Odgovor / obrazloženje: Primjedba se prihvata.

Trasa ceste je korigirana prema dostavljenoj studiji. Korigirana je širina zaštitnog koridora.

Primjedbe i prijedlozi građana, pravnih osoba i udruga zaprimljeni za vrijeme trajanja javne rasprave

Oznaka: P-1A, P-1B

Valsil d.o.o.

Dubrovačka 2, Kutina

Primjedba:

Primjedba (zahtjev) da se u građevinsko područje naselja uvrsti odvojak Vinogradske ulice u Repušnici.

Upit kako podnositelji žalbe mogu tužiti izrađivača plana zbog "povrede ustavnih prava jednakosti".

Odgovor / obrazloženje: Primjedba se ne prihvaća.

Predani zahtjev odnosi se na devet katastarskih čestica u predjelu "Pasjača" – sjeverni dio naselja Gornja Gračenica. Radi se o brežuljkastom terenu Općine Popovača gdje se, u širem području, nalaze predjeli vinograda sa klijetima.

Na svim katastarskim česticama za koje se traži uvrštenje u građevinsko područje u katastarskom operatu je upisana kultura "vinograd". Nije moguće širenje građevinskih područja na kvalitetne poljoprivredne površine i vinograde, a to ne bi bilo ni u skladu sa planerskim pristupom (izvornog) PPUO Popovača.

Ovim izmjenama i dopunama djelomično su korigirane (u tekstualnom dijelu) odredbe za provođenje u dijelu kojim se propisuju uvjeti za izgradnju van građevinskog područja (uključivo i klijeti i vinogradarske podrume u vinogradarskim predjelima općine).

Pitanje čišćenja ulice od snijega i organizacije zimske službe nije predmet prostornog plana.

Donošenje prostornih planova u nadležnosti je jedinica lokalne samouprave, a postupak izrade – uključivo i mogućnosti žalbe - definirani su Zakonom o prostornom uređenju i gradnji (NN 76/07, 38/09, 55/11, 90/11, 50/12).

Oznaka: P-2

Grupa građana Gornje Gračenice (Jagić Marijan i ostali)

Gornja Gračenica

Primjedba:

Primjedba (zahtjev) da se u građevinsko područje naselje uvrste čestice k.o. Gračenica: 4725, 4782/4, 4782/5, 4782/3, 4782/1, 4781/3, 4781/2, 4779, 4778, 4773/1, 4773/2, 4774, 4775, 4776, 4772, 4728, 4727, 4726, 4767, 4765, 4766, 4761, 4760, 4759, 4731, 4736, 4737/1, 4737/2, 4729, 4734/1, 4734/2, 4735/1, 4720.

Odgovor / obrazloženje: Nije predmet izmjena plana / Ne razmatra se

Zahtjev za proširenje građevinskog područja u predjelu Gračenica novi je zahtjev koji je predan u vrijeme javne rasprave o Prijedlogu V. izmjena i dopuna PPUO Popovača te se ne može razmatrati budući da nije primjedba ili prijedlog vezana na Prijedlog izmjena i dopuna PPUO koji je bio izložen na javnom uvidu.

Oznaka: P-3

Jelengrad d.o.o.

Julija Banderijera 19, Popovača

Primjedba:

Traži se izmjena dijela odredbi za uvjete gradnje u zoni turističke namjene koja se odnosi na ograničenje površine dodatnih sadržaja (ograničeni na "25% realizirane površine u osnovnoj namjeni").

Odgovor / obrazloženje: Primjedba se prihvaća.

Primjedba se prihvaća – u članku 61. brisano je ograničenje za dodatne kompatibilne prateće sadržaje uz osnovnu turističku namjenu u zonama turističke namjene.

Oznaka: P-4

Valsil d.o.o. za Gospočić Zvonimir

Dubrovačka 2, Kutina (Valsil);

V. Kocha 35, Voloder (Gospočić Zvonimir)

Primjedba:

Primjedba (zahtjev) da se u građevinsko područje – zona turističke namjene uvrste k.č. 1190/344 i 1190/345 k.o. Popovača

Odgovor / obrazloženje: Nije predmet izmjena plana / Ne razmatra se

Zahtjev za uvrštenje k.č. k.č. 1190/344 i 1190/345 k.o. Popovača u zonu turističke namjene novi je zahtjev koji je predan u vrijeme javne rasprave o Prijedlogu V. izmjena i dopuna PPUO Popovača te se ne može razmatrati budući da nije primjedba ili prijedlog vezana na Prijedlog izmjena i dopuna PPUO koji je bio izložen na javnom uvidu.

Planiranje izdvojenih dijelova građevinskog područja turističke namjene treba biti u skladu s Prostornom planom Sisačko-moslavačke županije kojim na navedenoj lokaciji nije planirana turistička zona.


Zagreb, 4. svibnja 2011.



d.o.o. Zagreb, Ozaljska 61
APE

Odgovorni voditelj izrade prijedloga plana

Nikša Božić, dipl.ing.arh.



Kutina, 30.03.2012

Općina Popovača
n/r načelnik
n/r Općinsko vijeće
n/r Ivan Čarapar voditelj jedinstvenog upravnog odjela

PREDMET: Primjedbe na izmjene prostornog plana općine Popovača !

Poštovani !


Odvojak Vinogradske ulice u Repušnici koji katastarski pripada općini Popovača već godinama je zapostavljen i Općina Popovača se odnosi prema njemu maćehinski. Naime nikada se ne čistzi odvojak jer bi to morala raditi zimsko služba koja radi za općinu Popovača jer katastarski pripadamo u općinu Popovača. Podnijeli smo zahtjev za izmjenu u prostornom planu da čestice uđu u građevinsku zonu a izrađivač plana je odbio uz obrazloženje da je to vinogradarsko područje i da ne može ući u građevinsku zonu.

U Gračenicima, Voloderu i Popovači postoje građevinska područja u područjima gdje su vinogradi na desetke i desetke njih što mogu dokumentirati fotodokumentacijom koristeći istovremeno ARKOD i grafički dio prostornog plana općine Popovača.

Mogu pojedinačno i nabrojiti katastarske čestice.

Dakle argument da bi bio presedan da dio vinogradskog zemljišta uđe u građevinsku zonu ne drži vodu pa prema tome i razlog odbijanja izrađivača plana da isto stavi u građevinsku zonu nije ničim opravdan

Nadalje ulica iz koje se nastavlja odvojak je također vinogradska i kako vidite u prilogu je također većim svojim dijelom u građevinskoj zoni osim parcela na kojima raste šuma.



Valsil d.o.o. Kutina

Kutina, Dubrovačka 2
MB 3493091 OIB 77244596076

Tel / fax. +385 44 682 661

valentin@valsil.hr

Ž/R: 2340009-1100126095

Molim stručnu službu općine Popovača da mi u najkraćem roku odgovori na koje sve adrese se možemo mi vlasnici parcela odvojka vinogradske ulice na Mramor brdu žaliti i kome se sve može tužiti izrađivač plana jer je povredio naše ustavno pravo jednakosti.

Napominjem da ću uz tužbu dostaviti i peticiju nezadovoljnih stanovnika i vlasnika parcela u istoj ulici.

O tome obavjest:

- Načelnik općine Popovača Josip Mišković
- Općinsko vijeće općine Popovača
- Voditelj jedinstvenog upravnog odjela Ivan Čarapar
- Izrađivač plana
- Stanari i vlasnici parcela u odvojkju vinogradske ulice isticanjem obavijeti na stupovima u ulici

S poštovanjem !

Za Valsil d.o.o. Kutina

Valentin Jakovljević d.i.g.

SISALOVINA
OPĆINA POPOVAČA
UPRAVNI ODJEL ZA REPRIZICIJNI SUSTAV I PROSTORNO PLANIRANJE

Prilogano: 30.3.2012.		
Klasifikacijska oznaka	Org. jed.	
380-02/12-01/11		
Uredbeni broj	Pril.	Vrij.
15-12-1		

Kutina, 30.03.2012

Općina Popovača
n/r načelnik
n/r Općinsko vijeće

n/r Ivan Čarapar voditelj jedinstvenog upravnog odjela

1B ~~5~~

PREDMET: Primjedbe na izmjene prostornog plana općine Popovača !

Poštovani !

Odvojak Vinogradske ulice u Repušnici koji katastarski pripada općini Popovača već godinama je zapostavljen i Općina Popovača u taj odvojak ne ulaže apsolutno ništa. Naime nikada se ne čisti taj odvojak jer bi to morala raditi zimska služba koja radi za općinu Popovača s obzirom da katastarski pripadamo u općinu Popovača. A ljudi tamo nisu samo vikendaši već četiri obitelji tamo žive svakodnevno.

Podnijeli smo zahtjev za izmjenu u prostornom planu da čestice uđu u građevinsku zonu a izrađivač plana je odbio uz obrazloženje da je to vinogradarsko područje i da ne može ući u građevinsku zonu. Najveći proizvođači vina na tom području su Jaram, Vdović i Solenički i svi su u građevinskoj zoni. U području našeg odvojka nema većeg proizvođača vina i svi imaju male vinograde koje održavaju za vlastite potrebe.

U Gračenici, Voloderu i Popovači postoje građevinska područja u područjima gdje su vinogradi puno veći ima ih na desetke što mogu dokumentirati fotodokumentacijom koristeći istovremeno ARKOD i grafički dio prostornog plana općine Popovača.

Mogu pojedinačno i nabrojiti katastarske čestice.

Dakle argument da bi bio presedan da dio vinogradarskog zemljišta uđe u građevinsku zonu nema osnova za takvu tvrdnju pa prema tome i razlog odbijanja izrađivača plana da isto stavi u građevinsku zonu nije ničim opravdan

Nadalje ulica iz koje se nastavlja odvojak je također vinogradska i kako vidite u prilogu je takođe većim svojim dijelom u građevinskoj zoni osim parcela na kojima raste šuma.

Molim stručnu službu općine Popovača da mi u najkraćem roku odgovori na koje sve adrese se možemo mi vlasnici parcela odvojka vinogradske ulice na Mramor brdu žaliti i kome se sve može tužiti izrađivač plana jer je povredio naše ustavno pravo jednakosti.

Napominjem da ću uz tužbu dostaviti i peticiju nezadovoljnih stanovnika i vlasnika parcela u istoj ulici.

**NA KRAJU POSTAVLJAM SAMO JEDNO PITANJE DA LI SE
TAJ PROSTORNI PLAN RADI FORME RADI ILI DA BI SLUŽIO
LJUDIMA NA TERENU U STVARNOM I REALNOM ŽIVOTU**

O tome obavjest:

- Načelnik općine Popovača Josip Mišković
- Općinsko vijeće općine Popovača
- Voditelj jedinstvenog upravnog odjela Ivan Čarapar
- Izrađivač plana
- Stanari i vlasnici parcela u odvojku vinogradske ulice isticanjem obavijeti na stupovima u ulici

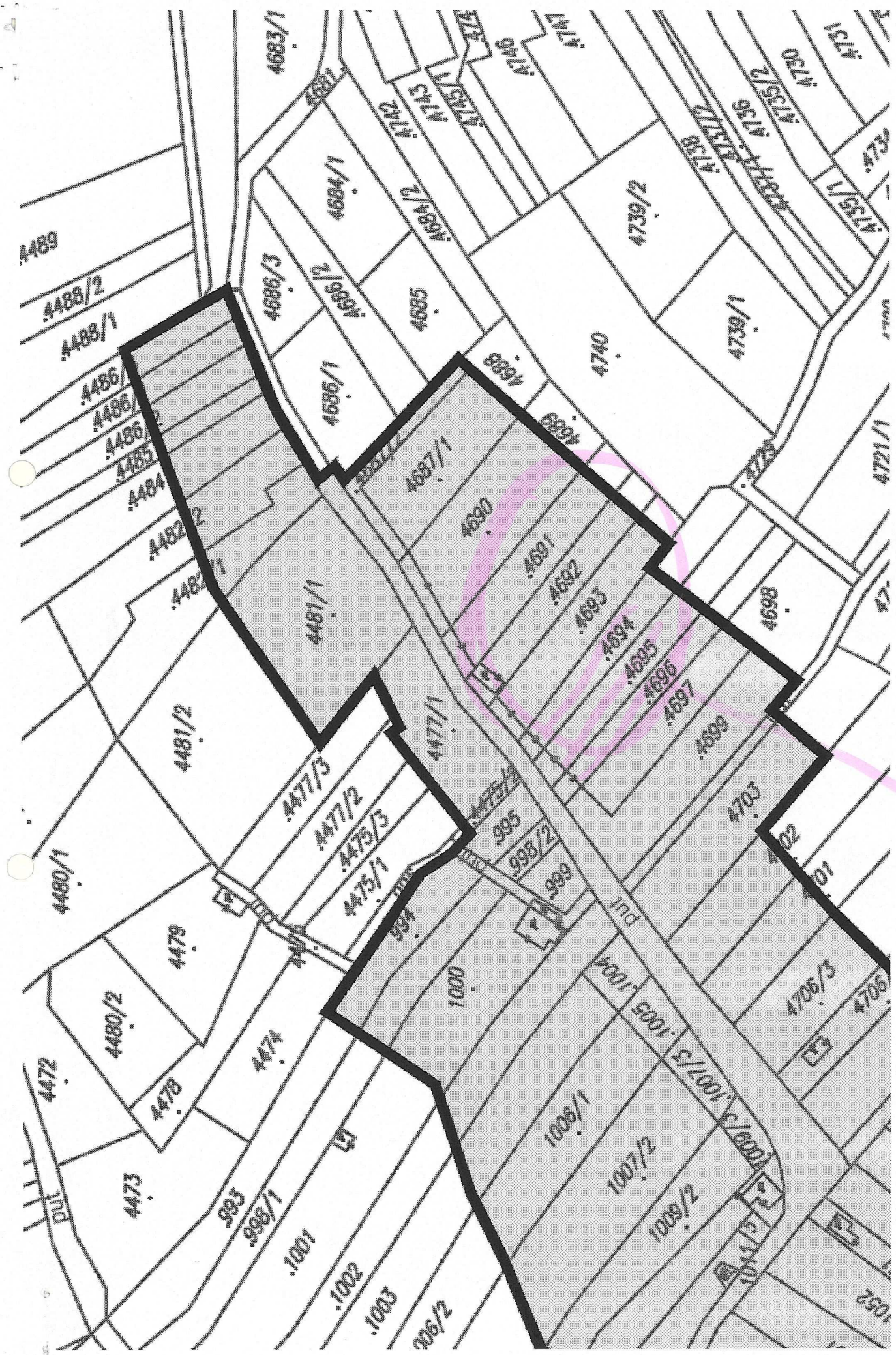
S poštovanjem !


Valentin Jakovljević d.i.g.

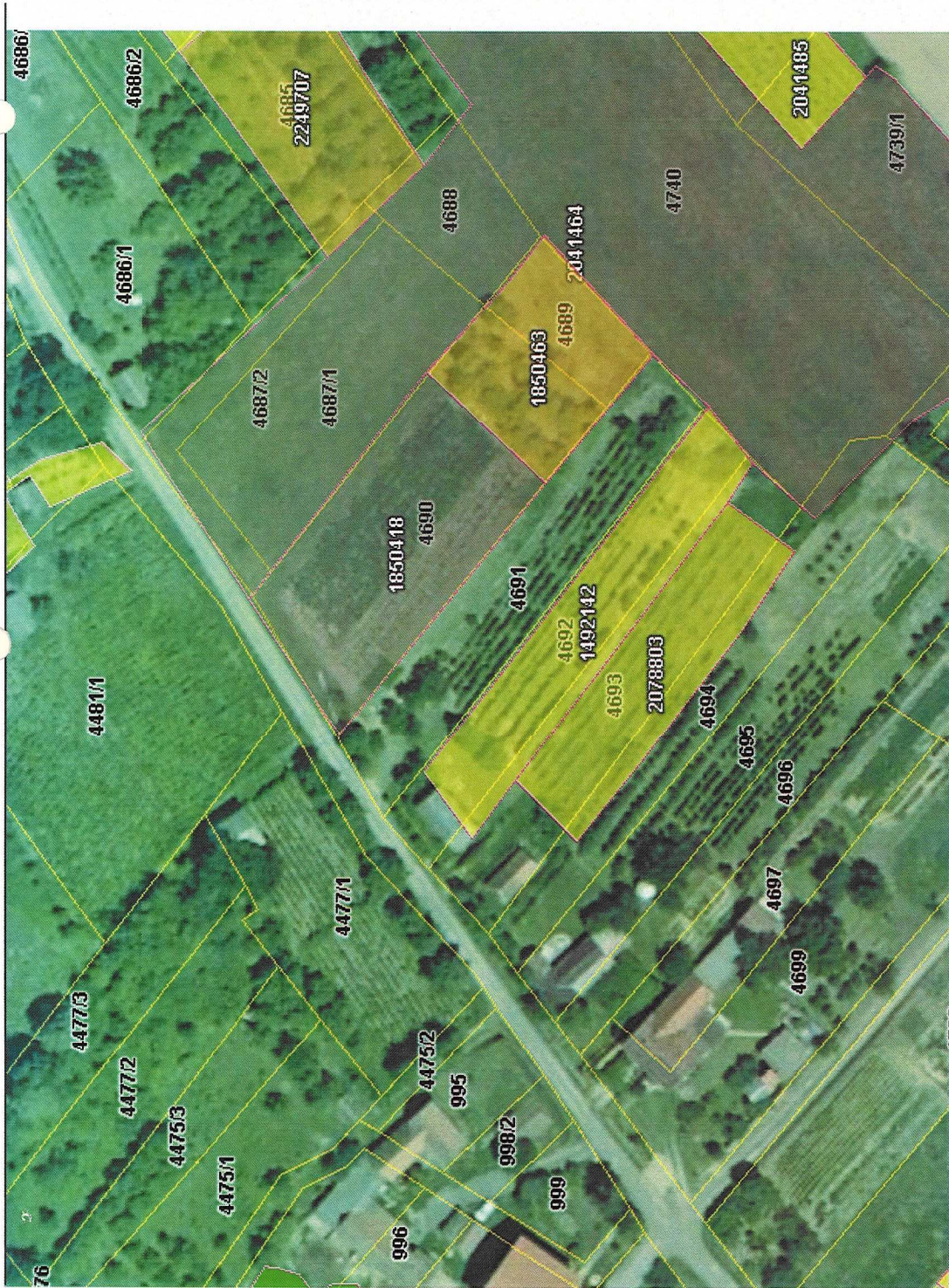


STROJNICE U ZAKREBU
GRADNISKI PAKET
 ZAVOD ZA PROMETNICE

INVESTITOR: HRVATSKE CESTE d.o.o.	ZAVOD ZA PROMETNICE
GRABEVINA: PROSTORNO-PROMETNO-GRABEVINSKA STUDIJIA KORIDORA BRZE CESTE A3 POPOVAČA-SISAK-GLINA-A1 JOSIPDOOL	OZNAKA PROJEKTA/DATUM: 127 - S - 17 / 04-2005 / PPGTIS TRAVANI, 2005.
RAZINA OBRADE: PROSTORNO-PROMETNO-GRABEVINSKA STUDIJIA	BROJ NACRTA: B.1.
SADRŽAJ: PREGLEDNA SITUACIJA BRZA CESTA A3 POPOVAČA - SISAK - GLINA - - SLUNJ - A1 JOSIPDOOL	MJERILO: 1:100000



4693 v 4694
1005 v 1006



Katastar

Šifra KO	Broj kat. čestice	Površina	Ime KO
316121	4691	0.1 ha	Gračnica

DRŽAVNA GEODETSKA UPRAVA
Područni ured za katastar SISAK
Ured / Ispostava KUTINA
Katastarska općina Gračenica / MBR 316121

NIJE JAVNA ISPRAVA

Posjedovni list broj 2501

Stanje podataka na dan 26.03.2012

Upisane osobe

Dio	Prezime i ime odnosno tvrtka ili naziv upisane osobe Prebivalište odnosno sjedište, ulica i kućni broj upisane osobe	Osobni identifikacijski broj
1/1	GOLOMBOŠ SNJEŽANA, OSEKOVO, ULICA GORNJE SELO 11 (VLASNIK)	

Podaci o katastarskim česticama

ZGR	Dio	Broj katastarske čestice	Broj D.I. kat. plana	Adresa katastarske čestice (naziv rudine, ulice, trga i sl.)	Način uporabe katastarske čestice/ Način uporabe zgrade, kućni brojevi zgrade, naziv zgrade	Površina stavke / m2	Posebni pravni režimi	Primjedba
		4691		OSOVIJE	VINOGRAD	475		
		4691		OSOVIJE	VINOGRAD	478		
		4691		OSOVIJE	PUT	86		
		4692		OSOVIJE	KUĆA I DVORIŠTE	156		
		4692		OSOVIJE	VINOGRAD	350		
		4692		OSOVIJE	VINOGRAD	350		
Ukupna površina katastarskih čestica upisanih u posjedovni list						1.895		

Napomene

"**" je oznaka katastarskih čestica koje se vode kao zgradne

"D" je oznaka koja dolazi uz katastarske čestice koje su evidentirane u više posjedovnih listova

U Gornjoj Gračenici, 06. travnja 2012.

Općina Popovača
UO za komunalni sustav i prostorno planiranje
Trg grofova Erdödyja 5
Popovača

Predmet: Zahtjev za promjenu namjene zemljišta

SISAČKO-MOSLAVAČKA ŽUPANIJA
OPĆINA POPOVAČA
UPRAVNI ODJEL ZA KOMUNALNI SUSTAV I PROSTORNO PLANIRANJE

Primljeno: 19.4.2012.		
Klasifikacijska oznaka	Org. jed.	
053-01/12-01/138		
Uredbeni broj	Prih.	Vrij.
15-12-1		

Poštovani,

ovim putem izražavamo zahtjev da se u okviru izmjena Prostornog plana uređenja Općine Popovača uvrsti izmjena namjene poljoprivrednog zemljišta u građevinsko zemljište na području k.o. Gračenica.

Na spomenutim česticama izgrađeni su stambeni objekti u kojima mještani stanuju. Zbog ishođenja potrebne dokumentacije dolje navedene čestice molimo staviti u građevinsko područje.

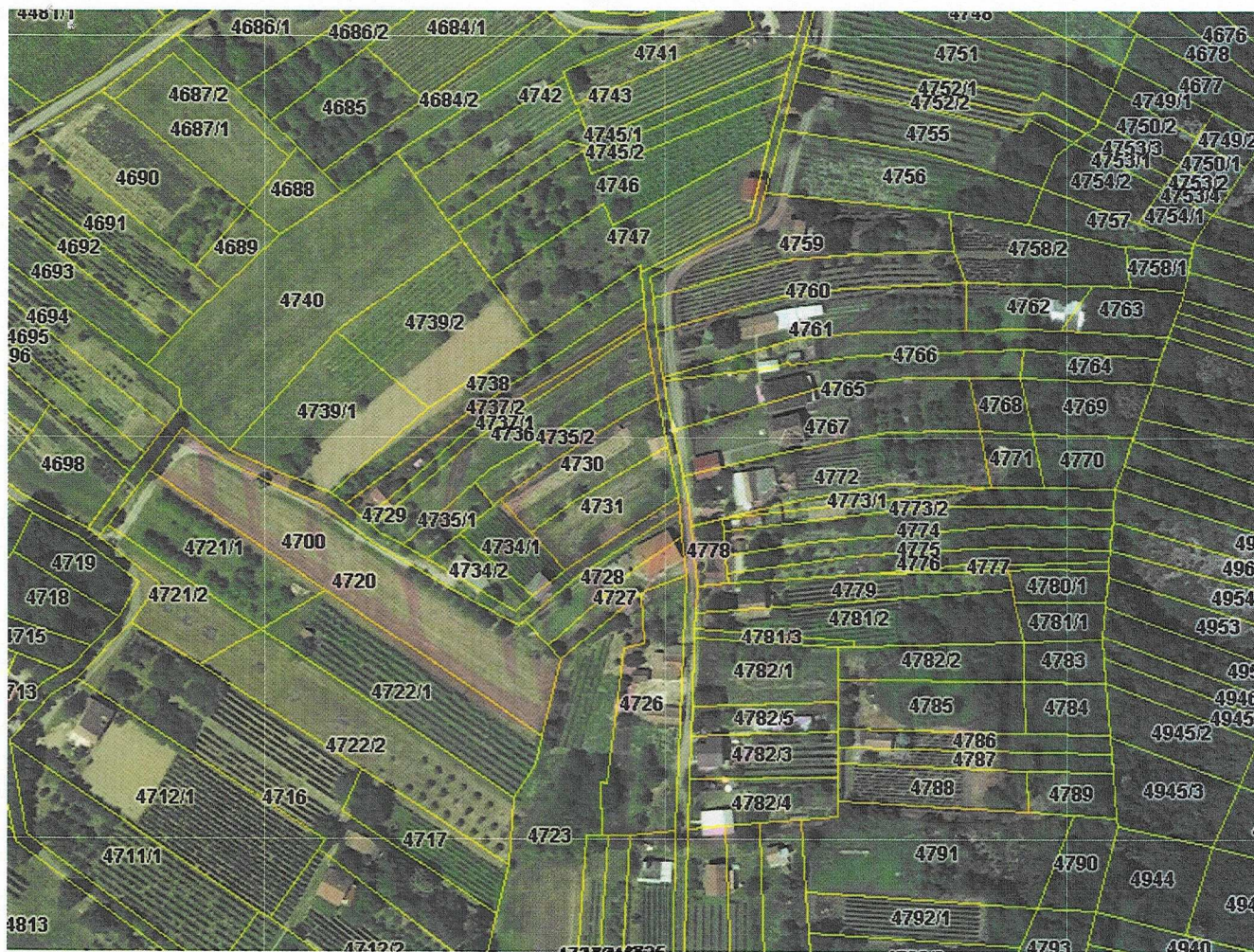
S poštovanjem,

Mještani Gornje Gračenice

Prilog:

- Kopija Plana
- Potpisi vlasnika čestica

Ime i prezime	Broj čestice	Potpis
JAGIĆ MARIJAN	4725, 4782/4, 4782/5	Jagić
JAGIĆ VERA	4782/3	Jagić Vera
IVŠIĆ MARIJAN	4782/1	Jusić Marijan
FILIPOVIĆ MAJA	4781/3, 4781/2	Filipović Maja
BLAŽEKOVIĆ STJEPAN	4779	Blažeković Stjepan
KADAK MARIO	4778, 4773/1, 4773/2, 4774, 4775, 4776	Kadač Mario
FILAR BRANKO	4772	Branka Filar
BUKVIĆ KATICA	4728 4727	Bukvić Katica
GRGURIĆ IVAN	4726	Grgurić Ivan
BROČILO ŠTEFICA	4767	Bročilo Stjepanija
RASTOVAC BLAŽENKA	4765, 4766, 4761	Blaženka Rastovac
JANKOVIĆ KATICA	4760 4759	Janković Katica
DANIELA ANDRIĆ	4731	Daniela Andrić
ANDRIĆ MILIVOJE	4736, 4737/1, 4737/2, 4729, 4734/1, 4734/2, 4735/1, 4720	Andrić Milivoje



Jelengrad d.o.o.

Julija Banderijera 19

Popovača

Poštovani,

Općina Popovača

SISAČKO-MOSLAVAČKA ŽUPANIJA OPĆINA POPOVAČA UPRAVNI ODJEL ZA KOMUNALNI SUSTAV I PROSTORNO PLANIRANJE			
Primijeno:	12.9.2012.		
Klasifikacijska oznaka	350-02/12-01/14	Org. jed.	
Urudžbeni broj	583-12-1	Pril.	Vrij.

(3)

Uvidom u Prijedlog plana za javnu raspravu V. Izmjena i dopuna PPUO-e Popovača, utvrdio sam da uvjeti određeni Odredbama za provođenje za turističku zonu T5-Tičarica odgovaraju mojim planovima za predmetnu zonu osim u jednoj alineji. Molim Vas da korigirate slijedeću alineju u članku 61.:

- *Unutar zone turističke namjene mogu se realizirati i drugi kompatibilni prateći sadržaji i namjene uz osnovnu turističku namjenu.....Takvi dodatni sadržaji mogu zauzimati najviše 25% realizirane površine u osnovnoj namjeni, a grade se prema istim uvjetima kao i građevine osnovne namjene.*

Konkretno, korekcija se odnosi na 25% realizirane površine u osnovnoj namjeni. Obzirom da je prema mojim planovima i potrebama za zonu T5 Tičarica za bungalove planirano cca 750 m² tlocrtna površina, a da uz bungalove za smještaj planiram i izgradnju dodatnih sadržaja na zasebnim građevnim česticama (konjušnice max. 250 m², info-centra max. 150 m², te eventualno još kojeg pomoćnog objekta (spremište za sportske rekvizite i sl. max. 100 m², nadstrešnice), prateći objekti zauzimaju ukupno cca 600 m² površine.

Tlocrtna površina objekata osnovne namjene (bungalova) cca 750 m²

Tlocrtna površina objekata za prateće sadržaje cca 600 m²

Ukupna površina cca 1350 m² (10 % zone T5)

Problem je što površina pratećih sadržaja zauzima cca 800% površine objekata osnovne namjene., Ukupna izgrađenost zone Tičarica iznosi cca 10 % iz čega je vidljivo da nije problem u preizgrađenosti zone.

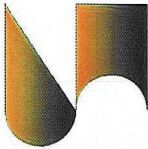
Molim Vas da ne ograničavate površinu pratećih sadržaja sa 25% površine objekata osnovne namjene (obzirom da nije planirana velika površina za objekte osnovne namjene), već da se za zonu Tičarica odredi da građevine za prateće sadržaje mogu zauzimati ukupno max. 600 m² tlocrtna površine (u ovu površinu se ne računavaju površine sportskih terena, igrališta, pozornice i ostalih nenatkrivenih površina).

Unaprijed zahvaljujem

S poštovanjem
Za Jelengrad, Zvonko Lukšić

04.11.2012.

JELENGRAD d.o.o.
za građenje, trgovinu
i usluge
POPOVAČA, Banderier Julija 19



Valsil d.o.o. Kutina

Ispostava Popovača,
Trg grofova Erdödyja 22
OIB 77244596076

Tel / fax. +385 44 682 661

valsil@valsil.hr

Ž/R: 2340009-1100126095



Gospočić Zvonimir
Voloder, V. Kocha 35

SISAČKO-MOSLAVAČKA ŽUPANIJA
OPĆINA POPOVAČA
UPRAVNI ODJEL ZA KOMUNALNI SUSTAV I PROSTORNO PLANIRANJE

Primljeno:	30. 3. 2012.		
Klasifikacijska/oznaka	Org. jed.		
320-02/12-01/10			
Uredžbeni broj	Pril.	Vrij.	
383-12-1			

OPĆINA POPOVAČA
TRG GROFOVA ERDÖDYJA
44317 POPOVAČA


PREDMET: Zamolba za izmjenu Prostornog plana uređenja Općine Popovača

Molim Vas da prilikom izrade izmjene Prostornog plana uređenja Općine Popovača uzmete u obzir parcele k.č.br. 1190/344 i 1190/345, k.o. Popovača i da se uvrste u turističku zonu.

S poštovanjem
Gospočić Zvonimir

Podnositelj zahtjeva:
Valsil d.o.o.

VALSIL 2
d.o.o. za trgovinu i usluge
KUTINA - Dubrovačka 62



Valsil d.o.o. Kutina

Ispostava Popovača,
Trg grofova Erdödyja 22
OIB 77244596076

Tel / fax. +385 44 682 661

valsil@valsil.hr

Ž/R: 2340009-1100126095



Gospočić Zvonimir
Voloder, V. Kocha 35

OPĆINA POPOVAČA
TRG GROFOVA ERDÖDYJA
44317 POPOVAČA

PREDMET: Zamolba za izmjenu Prostornog plana uređenja Općine Popovača

Molim Vas da prilikom izrade izmjene Prostornog plana uređenja Općine Popovača uzmete u obzir parcele k.č.br. 1190/344 i 1190/345, k.o. Popovača i da se uvrste u ugostiteljsko-turističku zonu (T5) za potrebe seoskog turizma.

S poštovanjem
Gospočić Zvonimir

*Primo.
02.6.2014*

r. ius

Podnositelj zahtjeva:
Valsil d.o.o.

VALSIL
d.o.o. za trgovinu i usluge
KUTINA – Dubrovačka 62

OPĆINA POPOVAČA
V. IZMJENE I DOPUNE
PROSTORNOG PLANA UREĐENJA
OPĆINE POPOVAČA

II.

OBVEZNI PRILOZI

II.7.

**MIŠLJENJA IZ ČL. 94
ZAKONA O PROSTORNOM UREĐENJU I GRADNJI**

MIŠLJENJA NA NACRT KONAČNOG PRIJEDLOGA PLANA



REPUBLIKA HRVATSKA
SISAČKO – MOSLAVAČKA ŽUPANIJA
OPĆINA POPOVAČA
UPRAVNI ODJEL ZA KOMUNALNI SUSTAV
I PROSTORNOPLANIRANJE
POPOVAČA, TRG GROFOVA ERDODYJA 5

Klasa: 363-01/11-01/123
Urbroj: 2176/16-04/2-12-9
Popovača, 25. 5. 2012

1. Ministarstvo kulture, Uprava za zaštitu kulturne baštine, Konzervatorski odjel
Sisak, Ivana Meštrovića 28
2. Ministarstvo poljoprivrede
Zagreb, Ulica grada Vukovara 78
3. Ministarstvo poljoprivrede
Uprava šumarstva, lovstva
I drvne industrije
Zagreb, Trg kralja P. Krešimira Iv broj 1
4. Ministarstvo zaštite okoliša I prirode
Zagreb, Ulica grada Austrije 14
5. Državna uprava za zaštitu I spašavanje
Sisak, I. Sakcinskog 26
6. Hrvatska agencija za telekomunikacije
Zagreb, Jurišićeva 13
7. Ministarstvo poljoprivrede
Uprava vodnog gospodarstva
Zagreb, Ulica grada Vukovara 220
8. Hrvatske vode
VGO za srednju I donju Savu p.o. 153
Zagreb, Ulica grada Vukovara 220

Predmet: V. Izmjena i dopuna Prostornog plana uređenja Općine Popovača
- mišljenje na NKP, traži se

Sukladno članku 94. a u svezi člankom 79. stavak 1. Zakona o prostornom uređenju i gradnji (NN 76/07, 38/09, 55/11 i 90/11), molimo da date mišljenje na **Nacrt konačnog prijedloga V. Izmjena i dopuna Prostornog plana uređenja Općine Popovača.**

Rok za davanje mišljenja je 30 (trideset) dana.

U prilogu vam dostavljamo elaborat plana V. izmjene i dopune Prostornog plana uređenja Općine Popovača na CD-u.

S poštovanjem.

Savjetnik za komunalni sustav i javnu nabavu
Ivan Čarapar, inž. građ.





REPUBLIKA HRVATSKA
SISAČKO – MOSLAVAČKA ŽUPANIJA
OPĆINA POPOVAČA
UPRAVNI ODJEL ZA KOMUNALNI SUSTAV
I PROSTORNOPLANIRANJE
POPOVAČA, TRG GROFOVA ERDODYJA 5

Klasa: 363-01/11-01/123
Urbroj: 2176/16-04/2-12-9
Popovača, 20. 7. 2012

HRVATSKE AUTOCESTE
n/p gđa. Andrea Pintar
Širolina 4
Zagreb

Predmet: V. Izmjena i dopuna Prostornog plana uređenja Općine Popovača
- mišljenje na NKP, traži se

Sukladno članku 94. a u svezi člankom 79. stavak 1. Zakona o prostornom uređenju i gradnji (NN 76/07, 38/09, 55/11 i 90/11), molimo da date mišljenje na **Nacrt konačnog prijedloga V. Izmjena i dopuna Prostornog plana uređenja Općine Popovača.**

U prilogu vam dostavljamo elaborat plana V. izmjene i dopune Prostornog plana uređenja Općine Popovača na CD-u.

S poštovanjem.

Savjetnik za komunalni sustav i javnu nabavu
Ivan Čarapar, inž. građ.





REPUBLIKA HRVATSKA
MINISTARSTVO KULTURE
UPRAVA ZA ZAŠTITU KULTURNE BAŠTINE
KONZERVATORSKI ODJEL U SISKU

SISAČKO-MOSLAVAČKA ŽUPANIJA
OPĆINA POPOVAČA
UPRAVNI ODJEL ZA KOMUNALNI SUSTAV I PROSTORNO PLANIRANJE

Prijeto: 20.7.2012.		
Klasifikacijska oznaka	Org. jed.	
563-01/12-01/174		
Urudžbeni broj	Pril.	Vrij.
532121		

Klasa: 612-08/08-10/0013
Urbroj: 532-04-07/1-12-15
Sisak, 17. srpnja 2012.

Ministarstvo kulture, Uprava za zaštitu kulturne baštine, Konzervatorski odjel u Sisku na temelju članka 56. u svezi s člankom 6. stavkom 1. točke 9. Zakona o zaštiti i očuvanju kulturnih dobara („Narodne novine“ br. 69/99, 151/03, 157/03, 87/09 i 88/10, 61/11, 25/12) rješavajući zahtjev Općine Popovača za izdavanje prethodne suglasnosti, izdaje

suglasnost

na Konačni prijedlog plana V. izmjena i dopuna prostornog plana uređenja Popovača.

Potvrđuje se da je konačni prijedlog napravljen u skladu s kriterijima za izradu konzervatorskih podloga prostornih planova.

Po ovlasti ministricе:
Pročelnica:

Ivana Miletić Čakširan, prof.



Dostavlja se:

1. Općina Popovača
Jedinstveni upravni odjel
Trg grofova Erdodya 5
44317 POPOVAČA
2. Pismohrana, ovdje



REPUBLIKA HRVATSKA
MINISTARSTVO POLJOPRIVREDE

10000 Zagreb, Ul. grada Vukovara 220

KLASA: 325-01/11-01/1126
URBROJ: 525-12/0904-12-6
Zagreb, 3. srpnja 2012.



SISAČKO-MOSLAVAČKA ŽUPANIJA
OPĆINA POPOVAČA
UPRAVNI ODJEL ZA KOMUNALNI SUSTAV I PROSTORNO PLANIRANJE

Primljeno:	16.7.2012.		
Klasifikacijska oznaka	363-01/12-01/167		Org. jed.
Urudžbeni broj	525-12-1	Pril.	Vrij.

REPUBLIKA HRVATSKA
SISAČKO-MOSLAVAČKA ŽUPANIJA
OPĆINA POPOVAČA

Upravni odjel za komunalni sustav i prostorno planiranje
44 317 POPOVAČA, Trg grofova Erdödyja 5

PREDMET: Nacrt konačnog prijedloga V. Izmjena i dopuna Prostornog plana uređenja Općine Popovača
- prethodno mišljenje, *dostavlja se*

Poštovani,

Ministarstvo poljoprivrede, Uprava vodnoga gospodarstva zaprimila je dana 20. lipnja 2012. prethodno mišljenje Hrvatskih voda, KLASA: 350-02/06-01/7, URBROJ: 374-21-1-12-41 od 18. lipnja 2012., na Nacrt konačnog prijedloga V. Izmjena i dopuna Prostornog plana uređenja Općine Popovača, sukladno članku 36. Zakona o vodama („Narodne novine“, broj 153/09 i 130/11).

Po dobivenom pozitivnom prethodnom mišljenju Hrvatskih voda te uvidom u tekstualni i grafički dio navedenog Plana, s aspekta upravljanja vodama, ovo Ministarstvo sukladno članku 36. stavku 7. Zakona o vodama daje svoje pozitivno prethodno mišljenje na gore navedeni prijedlog Plana.

S poštovanjem,



DOSTAVITI:

1. Referada, ovdje;
2. Pismohrana, ovdje.



REPUBLIKA HRVATSKA
DRŽAVNA UPRAVA ZA ZAŠTITU I SPAŠAVANJE
PODRUČNI URED ZA ZAŠTITU I SPAŠAVANJE
SISAK

KLASA: 350-02/12-02/04
URBROJ: 543-13-01-12-2
Sisak, 29. svibnja 2012.

SISAČKO-MOSLAVAČKA ŽUPANIJA OPĆINA POPOVAČA UPRAVNI ODJEL ZA KOMUNALNI SUSTAV I PROSTORNO PLANIRANJE			
Primijeno: 1.6.2012.			
Klasifikacijska oznaka	350-02/12-01/24	Org. jed.	
Urudžbeni broj	543-12-1	Pril.	Vrij.

OPĆINA POPOVAČA
Upravni odjel za komunalni sustav i
prostorno planiranje
Trg Grofa Erdodyja 5

44317 POPOVAČA

**PREDMET: Nacrt konačnog prijedloga V. Izmjena i
dopuna Prostornog plana uređenja Općine Popovača
- suglasnost, daje se.**

**Veza: vaša KLASA: 363-01/11-01/123, URBROJ:2176/16-04/2-12-9, od 25. svibnja 2012.
godine**

Temeljem članka 94. stavak 1. Zakona o prostornom uređenju i gradnji (N.N. broj: 76/07, 38/09 i 55/11), članka 35. stavak 7. Zakona o zaštiti i spašavanju (N.N. broj: 174/04, 79/07, 38/09 i 127/10), a na traženje Općine Popovača, Upravnog odjela za komunalni sustav i prostorno planiranje, Područni ured za zaštitu i spašavanje Sisak, daje:

SUGLASNOST

o poštivanju zahtjeva zaštite od prirodnih i drugih nesreća u Nacrtu konačnog prijedloga V. Izmjena i dopuna Prostornog plana uređenja Općine Popovača, izrađenog od strane tvrtke APE d.o.o. Zagreb, Ozaljska 61.

Suglasnost se izdaje radi usvajanja V. Izmjena i dopuna Prostornog plana uređenja Općine Popovača.

S poštovanjem,



PROČELNIK
Željko Prpić, prof.

Dostaviti:

1. Naslovu
2. DUZS, Službi za CZ, na znanje
3. Pismohrani, ovdje.

KLASA: 350-05/11-01/692
URBROJ: 376-10/SP-12-6 (JŠ)
Zagreb, 30. svibanj 2012. god.

SISAČKO-MOSLAVAČKA ŽUPANIJA OPĆINA POPOVAČA UPRAVNI ODJEL ZA KOMUNALNI SUSTAV I PROSTORNO PLANIRANJE		
Primljeno:	1-6. dok.	
Klasifikacijska oznaka	350-05/12-01/8	Org. jed.
Urudžbeni broj	376-12-1	Pril. Vrij.

Republika Hrvatska
Sisačko-Moslavačka županija
Općina Popovača
Upravni odjel za komunalni sustav i prostorno planiranje
Trg grofova Erdodyja 5
44317 Popovača

PREDMET: OPĆINA POPOVAČA
V IZMJENE I DOPUNE PPU OPĆINE POPOVAČA
-mišljenje o usklađenosti konačnog prijedloga plana s utvrđenim
zahtjevima iz članka 79. ZOPUG

Veza: Vaš dopis KLASA: 363-01/11-01/123, URBROJ: 2176/16-04/2-12-9, od 25. svibnja 2012.

Vašim dopisom od ove Agencije zatražili ste da vam na osnovu čl. 94. Zakona o prostornom uređenju i gradnji i čl. 25. st. (3) Zakona o elektroničkim komunikacijama (NN br. 73/2008 i 90/2011) izda mišljenje na konačni prijedlog V IZMJENA I DOPUNA PPU OPĆINE POPOVAČA.

Uvidom u dostavljeni konačni prijedlog V IZMJENA I DOPUNA PPU OPĆINE POPOVAČA potvrđujemo da je isti usklađen s našim zahtjevima.

S poštovanjem,

HRVATSKA AGENCIJA ZA POŠTU
I ELEKTRONIČKE KOMUNIKACIJE
ZAGREB, Jurišićeva 13
3

RAVNATELJ


dr. sc. Dražen Lučić

Dostaviti: Naslovu preporučeno



REPUBLIKA HRVATSKA
MINISTARSTVO ZAŠTITE OKOLIŠA
I PRIRODE

10000 Zagreb, Ulica Republike Austrije 14
Tel: 01/ 3782 111 Fax: 01/ 4866 100

SISAČKO-MOSLAVAČKA ŽUPANIJA OPĆINA POPOVAČA UPRAVNI ODJEL ZA KOMUNALNI SUSTAV I PROSTORNO PLANIRANJE			
Primljeno:	18. 6. 2012.		
Klasifikacijska oznaka	Org. jed.		
350-02/12-01/26			
Uredžbeni broj	Pol.	Vrij.	
531-12-1			

Uprava za zaštitu prirode

KLASA: 612-07/11-49/0370
URBROJ: 517-07-2-2-12-8

Zagreb, 11. lipnja 2012.

OPĆINA POPOVAČA
Upravni odjel za komunalni sustav i
prostorno planiranje
Trg Grofova Erdodyja 5
44 317 POPOVAČA

PREDMET: V. Izmjene i dopune PPUO Popovača
- prethodna suglasnost, daje se

Veza – vaša KLASA: 363-01/11-01/123
URBROJ: 2176/16-04/2-12-9

U svezi sa zahtjevom za davanjem mišljenja na Nacrt konačnog prijedloga V. Izmjena i dopuna Prostornog plana uređenja Općine Popovača (izrađivač: APE d.o.o. Zagreb, svibanj 2012. g.), po pregledu navedene dokumentacije, na temelju čl. 124. st. 3. Zakona o zaštiti prirode (Narodne novine, br. 70/05, 139/08 i 57/11), Ministarstvo zaštite okoliša i prirode daje

prethodnu suglasnost

na gore navedeni nacrt prijedloga izmjena i dopuna.

Dostavlja se:

1. Naslovu
2. U spis predmeta, ovdje



Bureau de dépôt Prijamni poštanski ured	44317	Date Datum	20.01
Destinataire de l'envoi Primatelj pošiljke	Hrvatske vode gradsko Vukovarsko 220 Zagreb		

Service des postes
Poštanska služba

Timbre du bureau renvoyant l'avis
Otsak žiga poštanskog ureda
koji vraća obavijest

AR

Prioritaire / Par avion
Prioritetno / Zrakoplovom

REPUBLIKA HRVATSKA
SISAČKO-MOSLAVAČKA ŽUPANIJA
OPĆINA POPOVAČA

Renvoyer à
Vratiti

Nom ou raison sociale
Ime i prezime ili naziv tvrtke

363-01/11-01/123

Rue et n°
Ulica i br.

2176/16-04/2-12-9

Localité et pays
Mjesto i država

A remplir par l'expéditeur
Ispunjava pošiljatelj

<input type="checkbox"/> Prioritaire/Lettre Prioritetna/Pismo	<input type="checkbox"/> Non prioritaire/ Imprimé Neprioritetna/ Tiskаница	<input type="checkbox"/> Colis Paket	<input type="checkbox"/>
<input type="checkbox"/> Recommandé Preporučena	<input type="checkbox"/> Livraison attestée Potvrđeno uručenje	<input type="checkbox"/> Valeur déclarée Označena vrijednost	
N° de l'envoi Br. pošiljke	772469000	Montant Iznos	
<input type="checkbox"/> Mandat ordinaire Redovna uputnica de versement uplatnica	<input type="checkbox"/> Chèque d'assignation Ispladni ček	Montant Iznos	

A compléter à destination / Ispunjava se na odredištu

L'envoi mentionné ci-dessus a été dûment Gore navedena pošiljka		HRVATSKE VODE Vodnog gospodarstvenički otkupni račun institucija u poštanski tekući račun središnju i donji i Sanu Zagreb, Ulica grada Vukovara 220
<input type="checkbox"/> remis uručena je	<input type="checkbox"/> payé isplaćena je	
Date et signature* Datum i potpis		
28.05.2012		

* Cet avis pourra être signé par le destinataire ou, si les règlements du pays de destination le prévoient, par une autre personne autorisée ou par l'agent du bureau de destination.
* Ovu obavijest može potpisati primatelj ili, ako to propisi određene države dopuštaju, druga ovlaštena osoba ili zaposlenik određeno poštanskog ureda.

NAPOMENA: U R. Hrvatskoj ovu povratnicu može potpisati primatelj ili od primatelja ovlaštena osoba.

Bureau de dépôt Prijamni poštanski ured	44317	Date Datum	20.01
Destinataire de l'envoi Primatelj pošiljke	Min. k. P. Krešimira IV br. 1 Zagreb		

Service des postes
Poštanska služba

Timbre du bureau renvoyant l'avis
Otsak žiga poštanskog ureda
koji vraća obavijest

AR

Prioritaire / Par avion
Prioritetno / Zrakoplovom

REPUBLIKA HRVATSKA
SISAČKO-MOSLAVAČKA ŽUPANIJA
OPĆINA POPOVAČA

Renvoyer à
Vratiti

Nom ou raison sociale
Ime i prezime ili naziv tvrtke

363-01/11-01/123

Rue et n°
Ulica i br.

2176/16-04/2-12-9

Localité et pays
Mjesto i država

A remplir par l'expéditeur
Ispunjava pošiljatelj

<input type="checkbox"/> Prioritaire/Lettre Prioritetna/Pismo	<input type="checkbox"/> Non prioritaire/ Imprimé Neprioritetna/ Tiskаница	<input type="checkbox"/> Colis Paket	<input type="checkbox"/>
<input type="checkbox"/> Recommandé Preporučena	<input type="checkbox"/> Livraison attestée Potvrđeno uručenje	<input type="checkbox"/> Valeur déclarée Označena vrijednost	
N° de l'envoi Br. pošiljke	772469058	Montant Iznos	
<input type="checkbox"/> Mandat ordinaire Redovna uputnica de versement uplatnica	<input type="checkbox"/> Chèque d'assignation Ispladni ček	Montant Iznos	

A compléter à destination / Ispunjava se na odredištu

L'envoi mentionné ci-dessus a été dûment Gore navedena pošiljka		REPUBLIKA HRVATSKA MINISTARSTVO POLJOPRIVREDE ZAGREB, Trg k. P. Krešimira IV br. 1
<input type="checkbox"/> remis uručena je	<input type="checkbox"/> payé isplaćena je	
Date et signature* Datum i potpis		
28.5.2012		

* Cet avis pourra être signé par le destinataire ou, si les règlements du pays de destination le prévoient, par une autre personne autorisée ou par l'agent du bureau de destination.
* Ovu obavijest može potpisati primatelj ili, ako to propisi određene države dopuštaju, druga ovlaštena osoba ili zaposlenik određeno poštanskog ureda.

NAPOMENA: U R. Hrvatskoj ovu povratnicu može potpisati primatelj ili od primatelja ovlaštena osoba.

Bureau de dépôt Prijamni poštanski ured	Date Datum
Destinataire de l'envoi Primatelj pošiljke	

44517
du inst. poljop.
grada Vukovara 78
Zagreb

Service des postes
Poštanska služba



Prioritaire / Par avion
Prioritetno / Zrakoplovom

Renvoyer à
Vratiti

Nom ou raison sociale Ime i prezime ili naziv tvrtke	363-01/11-01/123 216/16-04/2-R-9
Rue et n° Ulica i br.	
Localité et pays Mjesto i država	

A remplir par l'expéditeur
Ispunjava pošiljatelj

NAPOMENA: U R. Hrvatskoj ovu povratnicu može potpisati primatelj ili od primatelja ovlaštena osoba.

<input type="checkbox"/> Prioritaire/Lettre Prioritetna/Pismo	<input type="checkbox"/> Non prioritaire/ Imprimé Neprioritetna/ Tiskanica	<input type="checkbox"/> Colis Paket
<input type="checkbox"/> Recommandé Preporučena	<input type="checkbox"/> Livraison attestée Potvrđeno uručenje	<input type="checkbox"/> Valeur déclarée Označena vrijednost
N° de l'envoi Br. pošiljke	Montant Iznos	
<input type="checkbox"/> Mandat ordinaire Redovna uputnica de versement uplatnica	<input type="checkbox"/> Chèque d'assignation Isplati ček	Montant Iznos

772469061

A compléter à destination / Ispunjava se na odredištu

L'envoi mentionné ci-dessus a été dûment
Gore navedena pošiljka

remis
uručena je

payé
isplaćena je

inscrit/en CCP
upisana je u poštanski tekući račun


Date et signature*
Datum i potpis* 28-05-2012

* Cet avis pourra être signé par le destinataire ou, si les règlements du pays de destination le prévoient, par une autre personne autorisée ou par l'agent du bureau de destination.
* Ovu obavijest može potpisati primatelj ili, ako to propisi odredišne države dopuštaju, druga ovlaštena osoba ili zaposlenik odredišnog poštanskog ureda.

Bureau de dépôt Prijamni poštanski ured	Date Datum
Destinataire de l'envoi Primatelj pošiljke	

44517
du inst. poljop.
grada Vukovara 220
Zagreb

Service des postes
Poštanska služba



Prioritaire / Par avion
Prioritetno / Zrakoplovom

Renvoyer à
Vratiti

Nom ou raison sociale Ime i prezime ili naziv tvrtke	363-01/11-01/123 216/16-04/2-R-9
Rue et n° Ulica i br.	
Localité et pays Mjesto i država	

A remplir par l'expéditeur
Ispunjava pošiljatelj

NAPOMENA: U R. Hrvatskoj ovu povratnicu može potpisati primatelj ili od primatelja ovlaštena osoba.

<input type="checkbox"/> Prioritaire/Lettre Prioritetna/Pismo	<input type="checkbox"/> Non prioritaire/ Imprimé Neprioritetna/ Tiskanica	<input type="checkbox"/> Colis Paket
<input type="checkbox"/> Recommandé Preporučena	<input type="checkbox"/> Livraison attestée Potvrđeno uručenje	<input type="checkbox"/> Valeur déclarée Označena vrijednost
N° de l'envoi Br. pošiljke	Montant Iznos	
<input type="checkbox"/> Mandat ordinaire Redovna uputnica de versement uplatnica	<input type="checkbox"/> Chèque d'assignation Isplati ček	Montant Iznos

772469013

A compléter à destination / Ispunjava se na odredištu

L'envoi mentionné ci-dessus a été dûment
Gore navedena pošiljka

remis
uručena je

payé
isplaćena je

inscrit/en CCP
upisana je u poštanski tekući račun

Date et signature*
Datum i potpis* 28 05 2012

* Cet avis pourra être signé par le destinataire ou, si les règlements du pays de destination le prévoient, par une autre personne autorisée ou par l'agent du bureau de destination.
* Ovu obavijest može potpisati primatelj ili, ako to propisi odredišne države dopuštaju, druga ovlaštena osoba ili zaposlenik odredišnog poštanskog ureda.



JAVNA USTANOVA
ZAVOD ZA PROSTORNO UREĐENJE
SISAČKO-MOSLAVAČKE ŽUPANIJE
Trg bana Josipa Jelačića 6,
44 000 Sisak, p.p. 90
tel. 044/ 521-008, fax. 044/ 521-023

SISAČKO-MOSLAVAČKA ŽUPANIJA OPĆINA POPOVAČA UPRAVNI ODJEL ZA KOMUNALNI SUSTAV I PROSTORNO PLANIRANJE	
Primljeno:	6.2.8.2012.
Klasifikacijska oznaka	Org. jed.
530-05/12-01/M	
Urudžbeni broj	Pril. Vrij.
2176/01-12-1	

Klasa: 023-01/12-01/01
Urbroj: 2176-120-12-25
Sisak, 21. kolovoz 2012.

OPĆINA POPOVAČA
Upravni odjel za komunalni sustav i
prostorno planiranje
Trg Grofova Erdodyja 5
44317 POPOVAČA

Predmet: Mišljenje na Konačni prijedlog V. izmjena i dopuna
Prostornog plana uređenja Općine Popovača

Temejtem članka 97. i 98. Zakona o prostornom uređenju i gradnji („Narodne novine“ broj: 76/07, 38/08, 55/11 i 90/11) dostavljamo Vam naše mišljenje na Konačni prijedlog V. izmjena i dopuna Prostornog plana uređenja Općine Popovača:

Konačni prijedlog V. izmjena i dopuna Prostornog plana uređenja Općine Popovača usklađen je sa Prostornim planom Sisačko-moslavačke županije („Službeni glasnik Sisačko-moslavačke županije“ br. 4/01 i 12/10).

S poštovanjem!

Ravnatelj Zaveda za prostorno uređenje

Zdenko Sešo, dipl. inž. građ.



Dostaviti: 1. Naslov
2. Spis
3. Arhiva



REPUBLIKA HRVATSKA
SISAČKO-MOSLAVAČKA ŽUPANIJA
ŽUPANICA

Klasa: 350-02/12-04/05
Ur.broj: 2176/01-02-12-02
Sisak, 29. 08. 2012.

SISAČKO-MOSLAVAČKA ŽUPANIJA OPĆINA POPOVAČA UPRAVNI ODJEL ZA KOMUNALNI SUSTAV I PROSTORNO PLANIRANJE			
Prijmlje.no:	10. 9. 2012.	Org. jed.	
Klasifikacijska oznaka	350-02/12-01/28		
Urudžbeni broj	2176/01-12-1	Pril.	Vrij.

Na temelju članka 98. st. 5. Zakona o prostornom uređenju i gradnji („Narodne novine“, br. 76/07, 38/09, 55/11, 90/11 i 50/12), po prethodno pribavljenom mišljenju Zavoda za prostorno uređenje Sisačko-moslavačke županije klasa: 023-01/12-01/01, ur.broj: 2176/120-12-25, od 21. kolovoza 2012. god., na zahtjev Općine Popovača, županica Sisačko-moslavačke županije, daje

SUGLASNOST

na konačan prijedlog V. Izmjena i dopuna Prostornog plana uređenja Općine Popovača.

REPUBLIKA HRVATSKA ŽUPANICA:
Miroslava Lovrić Merzel, dipl. ing.



Dostaviti:

- ① Općina Popovača, Upravni odjel za komunalni sustav i prostorno planiranje, Trg grofova Erodyja 5, Popovača
2. Dokumentacija prostora, ovdje,
3. U spis.

OPĆINA POPOVAČA
V. IZMJENE I DOPUNE
PROSTORNOG PLANA UREĐENJA
OPĆINE POPOVAČA

II.

OBVEZNI PRILOZI

II.8.

EVIDENCIJA POSTUPKA IZRADE I DONOŠENJA PLANA



REPUBLIKA HRVATSKA
SISAČKO-MOSLAVAČKA ŽUPANIJA
OPĆINA POPOVAČA

UPRAVNI ODJEL ZA KOMUNALNI SUSTAV
I PROSTORNO PLANIRANJE
POPOVAČA, TRG GROFOVA ERDÖDYJA 5

Trg grofova Erdödyja 5
Popovača

KLASA:363-01/11-01/123
URBROJ: 2176/16-04/2-12-11
Popovača, 27. rujan 2012.

Temeljem članka 61. Zakona o prostornom uređenju i gradnji ("Narodne novine", broj 76/07, 38/09, 55/11 i 90/11) Nositelj izrade – Upravni odjel za komunalni sustav i prostorno planiranje Općine Popovača, u postupku izrade i donošenja V. Izmjena i dopuna Prostornog plana uređenja Općine Popovača (dalje: ID PPUOP), vodio je

**EVIDENCIJU POSTUPKA IZRADE I DONOŠENJA V. IZMJENA I DOPUNA
PROSTORNOG PLANA UREĐENJA OPĆINE POPOVAČA**

lipanj 2011.	Općina Popovača pristupila je početku postupka izrade ID PPUOP
10. 6. 2011.	Odluka o izradi V. ID PPUOP KLASA: 021-05/11-01/24, URBROJ: 2176/16-01-09-7), objavljeno u Službenim novinama Općine Popovača br. 5/2011.
13. 7. 2011.	Sukladno ponudi tvrtke APE d.o.o. iz Zagreba, zaključen je Ugovor za izradu V. Izmjena i dopuna prostornog plana uređenja Općine Popovača (KLASA: 402-01/11-01/247, URBROJ: 2176/16-04/2-11-1 od 10. lipnja 2011.
01. 7. 2011.	Temeljem čl. 79. Zakona o prostornom uređenju i gradnji dostavljena je Odluka o izradi u zatraženi su zahtjevi za definiranje podataka, zahtjeva, mišljenja i razvojnih programa od: <ol style="list-style-type: none">1. Ministarstvo kulture, Uprava za zaštitu kulturne baštine, Konzervatorski odjel Sisak, Ivana Meštrovića 282. Ministarstvo kulture, Uprava za zaštitu prirode Zagreb, Runjaninova 23. Ministarstvo obrane, Uprava za materijalne resurse, Služba za nekretnine, graditeljstvo i zaštitu okoliša Zagreb, Sarajevska 74. Županijski zavod za prostorno uređenje Sisak, Trg bana Jelačića 65. Ministarstvo poljoprivrede i šumarstva, Uprava za gospodarenje poljoprivrednim zemljištem Zagreb, Ulica grada Vukovara 78

	<ol style="list-style-type: none"> 6. Hrvatske ceste Zagreb, Vončinina 3 7. Hrvatske autoceste Zagreb, Širolina 4 8. Županijska uprava za ceste Sisak Sisak, Antuna Cuvaja 16 9. HEP-OPERATOR Zagreb, Gundulićeva 32 10. DP Elektra Križ Križ, Trg sv. Križa 7 11. Moslavina-Plin d.o.o. Kutina, Trg kralja Tomislava 10 12. Moslavina d.o.o. Kutina, Zagrebačka 1 13. Sisačko-moslavačka županija, Upravni odjel za prostorno uređenje Ispostava Popovača Popovača, Trg grofova Erdödyja 7 14. Hrvatska agencija za poštu i telekomunikacije Zagreb, Jurišićeva 13 15. MUP PU Sisačko-moslavačka, Odjel upravnih, inspekcijskih i poslova zaštite i spašavanja Sisak, Trg Lj. Posavskog 1 16. Hrvatske vode, Zagreb, Ulica grada Vukovara 78 17. PLINACRO d.o.o. Zagreb, Zagreb, Savska c. 88 18. HŽ infrastruktura Zagreb, Mihanovićeva 12 19. INA – Industrija nafte Zagreb Zagreb, V. Holjevca 10
Srpanj 2011.	<p>Podatke i razvojne programe dostavili su:</p> <ol style="list-style-type: none"> 1. JANAF d.d. Miramarska cesta 24, Zagreb (dopis od 15. 7. 2011.) 2. PLINACRO d.o.o. Zagreb, Savska 88 A, Sektor imovinsko pravnih, geodetskih i poslova tehničke zaštite (dopis od 20. 7. 2011.) 3. Ministarstvo obrane, Uprava za materijalne resurse Zagreb (dopis od 20. 7. 2011.) 4. Ministarstvo kulture, Uprava za zaštitu prirode, Zagreb, Runjaninova 2 (dopis od 25. 7. 2011.) 5. Hrvatske vode (dopis od 13. 7. 2011) 6. Hrvatska agencija za poštu i elektroničke komunikacije, Zagreb, Jurišićeva 13 (dopis od 8. 7. 2011) 7. Ministarstvo unutarnjih poslova, PU Sisačko-moslavačka, Odjel upravnih inspekcijskih i poslova zaštite i spašavanja (dopis od 4. 7. 2011.)

	<ol style="list-style-type: none"> 8. Hrvatske ceste Zagreb, Vončinina 3 (dopis od 25. 7. 2011.) 9. INA SD istraživanje i proizvodnja nafte i plina Zagreb, Av. V. Holjevca (dopis od 21. 7. 2011.) 10. HEP-Operator distribucijskog sustava d.o.o. Elektra Križ (dopis od 22. 8. 2011).
29. 9. 2011.	Obavijest o izradi V. ID PPUOP poslana susjednim općinama i gradovima.
12. 12. 2011.	Posebna obavijest za prethodnu raspravu o izradi V. ID PPUOP (KLASA: 363-01/11-01/123, URBROJ: 2176/16-04/2-11-7)
15. 12. 2011.	Objavljen poziv za prethodnu raspravu , objavljeno u Večernjem listu od četvrtka 15. 12. 2011
22. 12. 2011.	Prethodna rasprava održana u Vijećnici Općine Popovača, s početkom u 11.00 sati (zapisnik s prethodne rasprave KLASA: 363-01/11-01/123, URBROJ: 2176/16-04/2-11-8)
23. 12. 2011.	Nacrt prijedloga Plana upućen na očitovanje nadležnim tijelima i pravnim osobama koje nisu sudjelovale u prethodnoj raspravi (KLASA: 363-01/11-01/123, URBROJ: 2176/16-04/2-11-7)
20. 12. 2011.	<p>Primljena očitovanja:</p> <ol style="list-style-type: none"> 1. Janaf (dopis od 10. 01. 2012.) 2. Javna ustanova Zavod za prostorno uređenje Sisačko-moslavačke županije (03. 01. 2012.) 3. Hrvatske šume (10. 01. 2012.) 4. Moslavina d.o.o. Kutina (13. 01. 2012.) 5. Hrvatske ceste d.o.o. Zagreb, Vončinina 3 (04. 01. 2012.) 6. Ministarstvo kulture, Uprava za zaštitu kulturne baštine, Konzervatorski odjel u Sisku (24. 01. 2012.) 7. Ministarstvo obrane, Uprava za materijalne resurse, Služba za nekretnine, graditeljstvo i zaštitu okoliša (16. 02. 2012.) 8. Hrvatske vode (30. 12. 2011.)
12. 3. 2012.	Općinski načelnik donio je Odluku o utvrđivanju prijedloga Plana za javnu raspravu. (KLASA: 363-01/11-01/123, URBROJ: 2176/16-04/2-12-8).
12. 3. 2012.	Posebna obavijest/poziv o javnoj raspravi upućen je na adrese nadležnih tijela i pravnih osoba (KLASA: 363-01/11-01/123, URBROJ: 2176/16-04/2-12-10)
13. 3. 2012.	Objava javne rasprave o prijedlogu V. izmjena i dopuna PPOUP u Večernjem listu od 13. 3. 2012., na internetskoj stranici www.popovaca.hr , na internetskim

	stranicama Ministarstva graditeljstva i prostornoga uređenja i Službenim novinama općine Popovača.
03. 4. 2012.	Javni uvid o prijedlogu plana održan u razdoblju 29.03.2012. - 13.4.2012. (petnaest dana). Javno izlaganje održano u Domu kulture u Popovači 03. 4. 2012. godine
20. 4. 2012.	Kraj Javnog uvida i roka za dostavu pisanih očitovanja, mišljenja, primjedbi i prijedloga na prijedlog V. ID PPUOP-a Na prijedlog Plana dostavljeno je 7 očitovanja institucija i pravnih osoba s posebnim ovlastima (očitovanja po posebnoj obavijesti) te 4 primjedbe građana i drugih pravnih osoba.
25. 5. 2012	Nacrt konačnog prijedloga V. ID PPUOP poslan je tijelima i osobama određenim posebnim propisima radi davanja mišljenja: <ol style="list-style-type: none"> 1. Ministarstvo kulture, Uprava za zaštitu kulturne baštine, Konzervatorski odjel Sisak, Ivana Meštrovića 28 2. Ministarstvo poljoprivrede, Zagreb, Ulica grada Vukovara 78 3. Ministarstvo poljoprivrede, Uprava šumarstva, lovstva i drvne industrije, Zagreb, Trg kralja P. Krešimira IV broj 1 4. Ministarstvo zaštite okoliša i prirode, Zagreb, Ulica Republike Austrije 14 5. Državna uprava za zaštitu i spašavanje, Sisak, I. Sakcinskog 26 6. Hrvatska agencija za telekomunikacije, Zagreb, Jurišićeva13 7. Ministrstvo poljoprivrede, Uprava vodnog gospodarstva, Zagreb, Ulica grada Vukovara 220 8. Hrvatske vode, VGO za srednju i donju Savu p.o. 153, Zagreb, Ulica grada Vukovara 220
svibanj 2012.	U zakonskom roku (30 dana) mišljenje (suglasnost) na Nacrt konačnog prijedloga V. ID PPUOP dostavili su: <ol style="list-style-type: none"> 1. Ministarstvo zaštite okoliša i prirode, Uprava za zaštitu prirode (dopis od 11. lipnja 2012.) 2. HAKOM (dopis od 30. svibnja 2012.) 3. Državna uprava za zaštitu i spašavanje, Područni ured za zaštitu i spašavanje Sisak (suglasnost od 29. svibnja 2012.) 4. Ministarstvo poljoprivrede, Uprava vodnoga gospodarstva (prethodno mišljenje od 3. srpnja 2012.) 5. Ministarstvo kulture, Uprava za zaštitu kulturne baštine, Konzervatorski odjel u Sisku (suglasnost od 17. srpnja 2012.)
01. 8. 2012.	Odluka općinskog načelnika o konačnom prijedlogu V. Izmjena i dopuna prostornog plana uređenja Općine Popovača (Klasa: 363-01/11-01/123, ur.br. 2176/16-04/2-12-10)

02. 8.. 2012.	<p>Zahtjev za izdavanje suglasnosti na konačni prijedlog Plana.</p> <p>Dostavljeno:</p> <ul style="list-style-type: none"> - Mišljenje javne ustanove, Zavoda za prostorno uređenje Sisačko-moslavačke županije , Klasa: 023-01/12-01/01, Ur. Broj: 2176-120-12-25 od 21. 8. 2012. - Suglasnost na konačni prijedlog Županice (Klasa: 350-02/12-04/5; Ur. Broj: 2176/01-02-12-02 od 29. 8. 2012.)
06. 9. 2012.	<p>Odgovori na očitovanja i primjedbe na prijedlog Plana predane tijekom javne rasprave i Odgovori na očitovanja i primjedbe na prijedlog Plana predane prije javne rasprave</p>
27. 9. 2012.	<p>Općinsko vijeće Općine Popovača na 34. sjednici donijelo Odluku o donošenju V. izmjena i dopuna prostornog plana uređenja Općine Popovača.</p>

Evidenciju vodio:



Ivan Čarapar, inž.građ.
Savjetnik za komunalni sustav i javnu nabavu

OPĆINA POPOVAČA
V. IZMJENE I DOPUNE
PROSTORNOG PLANA UREĐENJA
OPĆINE POPOVAČA

II.

OBVEZNI PRILOZI

II.9.

SAŽETAK ZA JAVNOST



REPUBLIKA HRVATSKA
ŽUPANIJA SISAČKO-MOSLAVAČKA
OPĆINA POPOVAČA

V. IZMJENE I DOPUNE PROSTORNOG PLANA UREĐENJA OPĆINE POPOVAČA



SAŽETAK ZA JAVNOST
PRIJEDLOG PLANA

POPOVAČA - ZAGREB, OŽUJAK 2012.

APE

d.o.o. za arhitekturu, planiranje i ostale poslovne djelatnosti,

ZAGREB

Županija:	SISAČKO-MOSLAVAČKA		
Općina:	OPĆINA POPOVAČA		
Naziv prostornog plana:	V. IZMJENE I DOPUNE PROSTORNOG PLANA UREĐENJA OPĆINE POPOVAČA PRIJEDLOG PLANA – OŽUJAK 2012.		
Odluka o izradi plana (službeno glasilo): Službene novine Općine Popovača 5/11.	Odluka predstavničkog tijela o donošenju plana (službeno glasilo): Službene novine Općine Popovača _____		
Javna rasprava (datum objave): 12. ožujka 2012.	Javni uvid održan: 29. ožujka – 13. travnja 2012.		
Pečat tijela odgovornog za provođenje javne rasprave: M.P.	Odgovorna osoba za provođenje javne rasprave: Ivan Čarapar, ing.građ.		
Suglasnosti i mišljenja na plan:			
Pravna osoba koja je izradila plan: APE d.o.o. za arhitekturu, planiranje i ostale poslovne djelatnosti, Zagreb			
Pečat pravne osobe koja je izradila plan: M.P.	Odgovorna osoba: Sandra Jakopec, dipl.ing.arh.		
Odgovorni voditelj izrade nacrtu prijedloga plana:	Nikša Božić, dipl.ing.arh.		
Koordinator izrade od strane Naručitelja:	Ivan Čarapar, ing.građ.		
Stručni tim u izradi plana: Mirela Ćordaš, dipl.ing.arh. Sandra Jakopec, dipl.ing.arh. Ivana Pancirov, dipl.ing.arh.	Ester Gobic – Trninić, dipl.ing.biol. Loredana Franković, dipl.ing.građ. Ivan Zupanc, demograf Julika Bjelobaba, dipl.iur.		
Pečat predstavničkog tijela: MP.	Predsjednik predstavničkog tijela: Ivan Pasanec		
Istovjetnost ovog prostornog plana s izvornikom ovjerava:	Pečat nadležnog tijela: MP.		

1. POLAZIŠTA

1.1. RAZLOZI ZA IZRADU V. IZMJENA I DOPUNA PPUO POPOVAČA

Prostorni plan uređenja Općine Popovača izrađen je 2002. godine, i od tada su izrađene četiri izmjene i dopune Plana: 2003., 2004., 2006. i 2009. godine. Razlozi zbog kojih se pristupilo izradi V. Izmjena i dopuna Prostornog plana uređenja Općine Popovača (PPUO Popovača) navedeni su u *Odluci o izradi V. Izmjena i dopuna Prostornog plana Općine Popovača* koja je usvojena na 24. sjednici Općinskog vijeća Općine Popovača održanoj 10. lipnja 2011. godine. Navedena odluka objavljena je u Službenim novinama Općine Popovača broj 5/11.

U Odluci su navedeni sljedeći razlozi za izradu izmjena i dopuna:

- redefiniranje odredbi za provođenje Plana (odredbe za društvene građevine),
- redefiniranje odredbi za izradu detaljnih planova uređenja (izrada novog DPU-a),
- usklađenje Plana s Prostornim planom Parka prirode Lonjsko polje (NN 37/10),
- usklađenje Plana s odredbama Odluke o zaštiti izvorišta "Crpilište Ravnik" (Sl. novine Općine Popovača 10/10),
- usklađenje Plana s Prostornim planom Sisačko-moslavačke županije (Sl. glasnik Sisačko-moslavačke županije broj 4/01, 12/10),
- definiranje uvjeta za građenje (ili legalizacija postojećih) građevina za potrebe seoskog turizma – ribnjaka,
- legalizacija postojećih građevina,
- proširenje gospodarsko-poslovne zone Mišićka,
- drugi manji zahvati i korekcije Plana prema pojedinačnim zahtjevima građana.

1.2. OBUHVAT IZMJENA I DOPUNA PPUO POPOVAČA

Granica obuhvata Izmjena i dopuna PPUO Popovača sukladna je granicama postojećeg PPUO Popovača. Sve izmjene u grafičkom dijelu plana označene su na grafičkim prilogima plana ili su obrazložene u tekstualnom obrazloženju.

Izmjene u tekstualnom dijelu plana (Odredbe za provođenje) odnose se na cijeli obuhvat PPUO Popovača.

1.3. OCJENA STANJA U OBUHVATU IZMJENA I DOPUNA PPUO POPOVAČA

Temeljni plan prostornog uređenja na području Općine Popovača je Prostorni plan uređenja Općine Popovača (Službene novine Općine Popovača 6/02, 7/03, 7/04, 8/06, 6/09) koji utvrđuje programske i prostorne postavke razvoja Općine Popovača.

U razdoblju od zadnjih izmjena i dopuna PPUO Popovača došlo je do izmjena plana višeg reda – Prostornog plana Sisačko-moslavačke županije (Sl. glasnik Sisačko-moslavačke županije broj 12/10) pa je ovim izmjenama potrebno izvršiti usklađenje PPUO Popovača sa županijskim prostornim planom.

U istom razdoblju usvojen je i Prostorni plan Parka prirode Lonjsko polje (NN 37/10), koji zahvaća južne dijelove područja Općine Popovača te je PPUO Popovača potrebno uskladiti i s ovim Planom.

Uredbom Vlade Republike Hrvatske (NN 68/11) proglašen je Regionalni park „Moslavačka gora“, kao drugi regionalni park u Republici Hrvatskoj (prvi je Regionalni park „Mura–Drava“). Ovaj regionalni park obuhvaća sjeverni dio Općine Popovača te je u PPUO Popovača potrebno unijeti potrebna usklađenja.

Općina Popovača pribavila je nove – digitalne katastarske podloge za cijelo područje Općine te je odlučeno da se iste koriste za prikaz građevinskih područja plana u mjerilu 1:5000 što će doprinijeti lakšoj provedbi Plana.

Sve izmjene u Planu su u skladu s:

- razlozima za izradu izmjena i dopuna plana navedenima u Odluci o izradi V. izmjena i dopuna PPUO Popovača (Sl. novine Općine Popovača broj 5/11)
- zahtjevima tijela i osoba određenima posebnim propisima, a u skladu s čl. 79. Zakona o prostornom uređenju i gradnji (NN 76/07, 29/09, 55/11, 90/11).

1.4. ZAHTJEVI ZA IZMJENE I DOPUNE TEMELJEM ČL. 79. ZOPUG

Odluka o izradi V. Izmjena i dopuna PPUO Popovača dostavljena je, sukladno čl. 79. Zakona o prostornom uređenju i gradnji (NN 76/07, 29/09, 55/11, 90/11), na adrese tijela i pravnih osoba s posebnim ovlastima. U sljedećoj tablici daje se pregled tijela i osoba koja su dostavili svoje podatke:

R.br.	Naziv	Dostavljeni podatci
1.	Ministarstvo kulture, Uprava za zaštitu kulturne baštine, Konzervatorski odjel u Sisku	-
2.	Ministarstvo kulture, Uprava za zaštitu prirode	Dostavljeni podaci o ekološkoj mreži - Klasa: 612-07/11-23/83, Ur. broj: 366-07-4-11-2 iz srpnja 2011.
3.	Ministarstvo obrane, Uprava za materijalne resurse, Služba za nekretnine, graditeljstvo i zaštitu okoliša	-
4.	Županijski zavod za prostorno uređenje, Sisak	-
5.	Ministarstvo poljoprivrede i šumarstva, Uprava za gospodarenje poljoprivrednim zemljištem	-
6.	Hrvatske cested.o.o., Sektor za studije i projektiranje, Odjel za studije, zakonsku i tehničku regulativu	Dopis broj 300/2011-1720/1-DS od 25. srpnja 2011.
7.	Hrvatske autoceste	Dopis broj 45212-700-1901/11-AP od 26. srpnja 2011.
8.	Županijska uprava za ceste, Sisak	-
9.	HEP – OPS	-
10.	HEP – ODS, DP Elektra Križ	Dopis oznake 4/07-2427-ŠM-119/2011 od 12. kolovoza 2011.
11.	Moslavina plin d.o.o., Kutina	-

R.br.	Naziv	Dostavljeni podatci
12.	Moslavina d.o.o., Kutina	-
13.	Sisačko – moslavačka županija, Upravni odjel za prostorno uređenje, Ispostava Popovača	-
14.	HAKOM	Dopis Klasa 350-05/11-01/692, Urbroj 376-10/SP-11-2 (JŠ) od 8. srpnja 2011.
15.	Ministarstvo unutarnjih poslova, PU Sisačko-moslavačka, Odjel upravnih, inspekcijskih i poslova zaštite i spašavanja Sisak	Dopis broj 511-10-06/04-01-2381/2-11.1/6 od 4. srpnja 2011.
16.	Hrvatske vode Zagreb	Dopis Klasa 350-02/6-01/0000007, Urbroj 374-21-3-11-30 od 13. srpnja 2011.
17.	PLINACRO d.o.o. Zagreb	Dopis Klasa PL-09/635, Urbroj: N/IK1-11-10 od 20. srpnja 2011.
18.	HŽ Infrastruktura	-
19.	INA – Industrija nafte Zagreb	Dopis broj 50000221-3588/11-334/BV od 27. srpnja 2011.
20.	JANAF d.d. Zagreb, Sektor investicija i IT	Dopis Broj 1-2.2.4.-510/11 od 15. srpnja 2011.
21.	JU Park prirode Lonjsko polje	Dopis oznaka I-169/11-M-S od 14. ožujka 2011.

1.5. USKLAĐENJA PLANA

Izmjenama i dopunama izvršena su usklađenja plana sa sljedećim planovima, studijama i smjernicama:

1. Prostorni plan Parka prirode Lonjsko polje (NN 37/10),
2. Odluka o zaštiti izvorišta "Crpilište Ravnik" (Sl. novine Općine Popovača 10/10),
3. Elaborat zaštitnih zona crpilišta Ravnik (Hrvatski geološki institut, Zavod za hidrogeologiju i inženjersku geologiju, Zagreb, prosinac 2009).
4. Prostorni plan Sisačko-moslavačke županije (Sl. glasnik Sisačko-moslavačke županije broj 4/01, 12/10),
5. Uredba Vlade RH o proglašenju regionalnog parka „Moslavačka gora“ (NN 68/11)
6. Stručna podloga za proglašenje regionalnog parka Moslavačka gora (Državni zavod za zaštitu prirode, Zagreb, srpanj 2010.).
7. Podaci o vrstama, staništima, zaštićenim i evidentiranim područjima i područjima Ekološke mreže RH mreže s prijedlogom mjera zaštite za potrebe izmjena i dopuna Prostornog plana uređenja Općine Popovača
8. Plan rekonstrukcije i izgradnje deniveliranih pružnih prijelaza (HŽ)
9. Plan navodnjavanja Sisačko-moslavačke Županije (IGH, 2008.)
10. Procjena ugroženosti stanovništva, materijalnih i kulturnih dobara i okoliša od opasnosti, nastanka i posljedica katastrofa i velikih nesreća za Općinu Popovača
11. Studija izvedivosti za eko-kamp u Parku prirode Lonjsko polje

2. OBRAZLOŽENJE IZMJENA U GRAFIČKOM DIJELU PLANA

Sve izmjene u grafičkom dijelu plana proizlaze iz:

- izmjene katastarskih podloga na kojima su prikazana građevinska područja naselja,
- razloga za izradu izmjena i dopuna plana navedenima u Odluci o izradi V. izmjena i dopuna PPUO Popovača (Sl. novine Općine Popovača broj 5/11),
- zahtjeva tijela i osoba određenima posebnim propisima, a u skladu s čl. 79. Zakona o prostornom uređenju i gradnji (NN 76/07, 29/09, 55/11, 90/11),

2.1. IZMJENA KATASTARSKIH PODLOGA NA KOJIMA SU PRIKAZANA GRAĐEVINSKA PODRUČJA NASELJA

Općina Popovača pribavila je za ove izmjene PPUO Popovača nove digitalne katastarske podloge za cijelo područje Općine. U dosadašnjim planovima građevinska područja bila su prikazivana na skeniranim katastarskim podlogama, a shema listova bila je prilagođena pojedinim naseljima Općine.

Sva su građevinska područja prenesena na nove digitalne katastarske podloge uz nužne prilagodbe geometrije prikaza novim podlogama. Prikaz građevinskih područja više nije vezan na pojedina naselja već obuhvaća cijeli prostor općine podijeljen na 16 sekcija – shema sekcija prikazana je na svakom listu građevinskih područja. Napravljen je i jedinstveni tumač planskih oznaka koji je prikazan na svakom listu građevinskih područja.

Ova "digitalizacija" tj. novi prikaz građevinskih područja obuhvaćala je i sljedeće izmjene u načinu prikaza koje se ne smatraju izmjenama Plana:

- nužne geometrijske prilagodbe ruba građevinskih područja novim podlogama odnosno obrisima katastarskim česticama na novim digitalnim podlogama,
- u prikazu građevinskih područja prikazana je granica općine,
- u prikazu građevinskih područja prikazane su i granice katastarskih općina,
- promijenjen je način prikaza građevinskog područja naselja Popovača na način da je posebnom oznakom (bojom) prikazano građevinsko područje (njegov gradivi i negradivi dio) unutar obuhvata postojećeg Urbanističkog plana uređenja naselja Popovača. U prethodnim planovima samo za naselje Popovača bili su prikazivani "izgrađeni" i "neizgrađeni" dijelovi građevinskog područja međutim navedeni prikaz nije odgovarao stvarnom stanju u prostoru. Budući da je za navedeno područje na snazi UPU naselja Popovača u kojem su detaljno evidentirana izgrađena i neizgrađena područja, kao i gradiva te negradiva područja odustalo se od prikaza "izgrađenog" i "neizgrađenog" dijela samo za ovo naselje u prikazu građevinskih područja PPUO-a,
- u planu su posebnom namjenom označena groblja u naseljima Gornja Jelenska, Voloder, Potok i Stružec: navedena groblja bila su prikazana kao građevinsko područje – ovim izmjenama sva postojeća groblja i prostori za proširenje na području Općine označeni su oznakama za groblje,
- način prikaza granica zaštićenih dijelova prirode te zaštićenih dijelova kulturne baštine usklađen je s Pravilnikom o sadržaju, mjerilima kartografskih prikaza, obveznim prostornim pokazateljima i standardu elaborata prostornih planova (NN 106/98., 39/04. i 45/04. – ispravak),

- u prikazu građevinskih područja prikazani su svi naftovodi i cjevovodi sa zaštitnim koridorima prema digitalnom zapisu trasa dobivenom od vlasnika cjevovoda (Janaf, Plinacro),
- u prikazu građevinskih područja prikazane su zaštitne zone (I. i III.) crpilišta "Ravnik",

2.2. IZMJENE U GRAFIČKOM DIJELU PLANA TEMELJEM ODLUKE O IZRADI V. IZMJENA I DOPUNA PPUO

Razlozi za izradu izmjena i dopuna PPUO navedeni su u članku 4. Odluke o izradi V. Izmjena i dopuna PPUO Popovača. Na temelju ovih razloga unesene su sljedeće izmjene u grafičkom dijelu Plana.

2.2.1. REDEFINIRANJE ODREDBI ZA PROVOĐENJE PLANA (ODREDBE ZA DRUŠTVENE GRAĐEVINE)

- *nema izmjena u grafičkom dijelu plana*

2.2.2. REDEFINIRANJE ODREDBI ZA IZRADU DETALJNIH PLANOVA UREĐENJA (IZRADA NOVOG DPU-A)

Na području naselja Donja Gračenica planirana je izrada novog DPU-a "Donja Gračenica" površine 4,30 ha.

Zbog prihvaćenog zahtjeva za proširenje gospodarske zone Mišička planirana je i izrada DPU-a Mišička III površine 43,79 ha.

Granice obuhvata navedenih DPU-ova ucrtane su na listu 5 *Građevinska područja naselja* i na listu 4. *Uvjeti korištenja i zaštite prostora*.

2.2.3. USKLAĐENJE PLANA S PROSTORNIM PLANOM PARKA PRIRODE LONJSKO POLJE

Korigirana je granica Parka prirode Lonjsko Polje tj, usklađena je s granicom iz Prostornog plana Parka prirode Lonjsko polje (NN 37/10). Navedena granica u izvornom je planu PPPP Lonjsko Polje prikazana u mjerilu 1:25.000 te je takva prenesena na list 4. *Uvjeti korištenja i zaštite prostora*, a uz nužne geometrijske prilagodbe prikazana je i na listu 5 *Građevinska područja naselja* na katastarskoj podlozi u mjerilu 1:5.000.

2.2.4. USKLAĐENJE PLANA S ODREDBAMA ODLUKE O ZAŠTITI IZVORIŠTA "CRPILIŠTE RAVNIK"

Korigirane su granice vodozaštite prema digitalnim geokodiranim podacima iz *Elaborata zaštitnih zona crpilišta Ravnik* (Hrvatski geološki institut, Zavod za hidrogeologiju i inženjersku geologiju, Zagreb, prosinac 2009). Korigirane su zone vodozaštite (I. i III.) na listu 4. *Uvjeti korištenja i zaštite prostora*, a prikazane su i na listu 5 *Građevinska područja naselja*.

2.2.5. USKLAĐENJE PLANA S PROSTORNIM PLANOM SISAČKO-MOSLAVAČKE ŽUPANIJE

Korigirana je granica regionalnog parka "Moslavačka gora" – ucrtana je prema digitalnim geokodiranim podacima iz *Stručne podloga za proglašenje regionalnog parka Moslavačka gora* (Državni zavod za zaštitu prirode, Zagreb, srpanj 2010.). Granica je prikazana na listu 4. *Uvjeti korištenja i zaštite prostora* u mjerilu 1:25.000, a uz nužne geometrijske prilagodbe prenesena

je i prikazana i na listu 5 *Građevinska područja naselja* na katastarskim podlogama u mjerilu 1:5.000.

2.2.6. DEFINIRANJE UVJETA ZA GRAĐENJE (ILI LEGALIZACIJA POSTOJEĆIH) GRAĐEVINA ZA POTREBE SEOSKOG TURIZMA – RIBNJAKA

- *nema izmjena u grafičkom dijelu plana*

2.2.7. LEGALIZACIJA POSTOJEĆIH GRAĐEVINA

Izmjene i korekcije granica građevinskih područja provedene su prema pojedinačnim zahtjevima – obrazloženo u točki 2.2.9..

2.2.8. PROŠIRENJE GOSPODARSKO-POSLOVNE ZONE MIŠIČKA

Prema zahtjevu Općine Popovača gospodarsko-poslovna zona Mišička proširena je na područje veličine 43,79 ha izdvojene gospodarske namjene koja se nalazi u nastavku (sjeverozapadno) od postojeće zone Mišička. Za navedeno područje propisana je obveza izrade DPU-a Mišička III. Pristup zoni biti će riješen mrežom prometnica koje prolaze kroz postojeću gospodarsko-poslovnu zonu.

2.2.9. DRUGI MANJI ZAHVATI I KOREKCIJE PLANA PREMA POJEDINAČNIM ZAHTJEVIMA GRAĐANA

Slijedom pojedinačnih zahtjeva građana izvršene su izmjene u grafičkom dijelu plana – planu građevinskih područja odnosno planu namjene površina plana:

- manja proširenja građevinskog područja prema pojedinačnim zahtjevima u naseljima Gornja Jelenska (2 lokacije), Voloder, Donja Vlahinička i Grabrov Potok,
- korekcija granice građevinskog područja u naselju Voloder (Volodersko brdo) – proširenje građevinskog područja tako da obuhvati cijele građevinske čestice (u dosadašnjem planu u građevinskom području bio je samo dio čestice),
- planiranje građevinskog područja namjene infrastrukturni sustavi (prostor za letjelište) u naselju Voloder,
- proširenje turističke namjene i zone sporta i rekreacije u naselju Gornja Jelenska prema pojedinačnom zahtjevu,
- korekcija dubine građevinskog područja u naselju Donja Vlahnička,
- proširenje građevinskog područja u mjestu Osekovo (turistička namjena – prostor za ulaz u PP Lonjsko polje) te prenamjena dijela postojećeg građevinskog područja (iz mješovite u turističku namjenu T3 – prostor za kamp).

2.3. OSTALE IZMJENE U GRAFIČKOM DIJELU PLANA

Ostale izmjene u grafičkom dijelu plana rezultat su zahtjeva koje su nadležna tijela i osobe s posebnim ovlastima dostavili sukladno čl. 79. Zakona o prostornom uređenju i gradnji te usklađenja plana sa planovima višeg reda, studijama i drugim dokumentima koji su navedeni u točki 1.5. ovog obrazloženja.

2.3.1. IZMJENE NA LISTU 1. (TERITORIJALNO - POLITIČKI USTROJ, ADMINISTRATIVNA SJEDIŠTA, SUSTAV NASELJA I RAZVRSTAJ DRŽAVNIH CESTA)

- Nema izmjena

2.3.2. IZMJENE NA LISTU 2. (KORIŠTENJE I NAMJENA POVRŠINA)

- izmjene građevinskih područja – prema pojedinačnim prihvaćenim zahtjevima,
- izmjene u namjenama površina – prema pojedinačnim zahtjevima (turistička namjena i sportsko-rekreacijska namjena u naselju Gornja Jelenska, turistička namjena u naselju Osekovo),
- označene su akumulacije za navodnjavanje na vodotocima u sjevernom dijelu Općine, prema podacima iz Studije navodnjavanja Sisačko-moslavačke županije,
- korekcije namjene površina koje se odnose na površine groblja u naseljima Gornja Jelenska, Voloder, Potok i Stružec (u planu su navedena groblja bila prikazana u građevinskim područjima naselja u predjelima mješovite namjene),
- na planiranoj lokaciji za odlagalište otpada Novi Kozarec planirana je lokacija pretovarne stanice komunalnog otpada te reciklažno dvorište za građevinski otpad (usklađenje sa Prostornim planom Sisačko-moslavačke županije i županijskim planom gospodarenja otpadom),
- ucrtani su zaštitni koridori svih postojećih i planiranih plinovoda, naftovoda i cjevovoda.

2.3.3. IZMJENE NA LISTU 3.1. (INFRASTRUKTURNI SUSTAVI I MREŽE - PROMET)

- korekcije oznaka prometnica (autocesta A3 – bila je navedena kao DC4),
- korekcija oznake željezničke pruge,
- prikaz planiranih cestovnih prijelaza preko željezničke pruge, sukladno studijama i projektima Hrvatskih željeznica:
 - KPD Lipovica (45+584) - novi nadvožnjak
 - Popovača (42+718) - ukidanje postojećeg prijelaza (svođenje na Popovača istok)
 - Popovača istok – novi nadvožnjak
 - Ravnik (40+249) - novi nadvožnjak
 - Voloder (38+022) – novi nadvožnjak
 - Krivaj (36+766) - ukidanje (svođenje na Voloder)
 - Donja Gračenica (35+009) – novi nadvožnjak
 - Moslavačka Gračenica (33+949) – novi nadvožnjak
- ucrtane su planirane prometnice u zoni gospodarske namjene Mišička,
- planirano letjelište u naselju Voloder,
- planirani ulaz u park prirode Lonjsko polje (u naselju Osekovo)

2.3.4. IZMJENE NA LISTU 3.2. (INFRASTRUKTURNI SUSTAVI I MREŽE – POŠTA I TELEKOMUNIKACIJE)

- ucrtana su područja elektroničkih komunikacijskih zona za smještaj samostojećih antenskih stupova, prema podacima iz županijskog prostornog plana
- izbrisane su postojeće bazne postaje iz grafičkog dijela plana: u planu su uz ucrtane bazne postaje bili navedeni i operateri; budući da je u tekstualnom dijelu plana navedeno da se točne lokacije ne ucrtavaju u grafičkom dijelu plana a da ucrtane lokacije nisu bile ažurirane nije bilo potrebe za zadržavanjem oznaka u grafičkom dijelu plana.

2.3.5. IZMJENE NA LISTU 3.3. (INFRASTRUKTURNI SUSTAVI I MREŽE – PROIZVODNJA I CIJEVNI TRANSPORT PLINA I NAFTE)

- ucrtani su planirani magistralni plinovodi Kozarac – Sisak, Kozarac – Slobodnica, Kozarac – Okoli i Kozarac – Gola, prema podacima dobivenima od tvrtke Plinacro,
- ucrtani su planirani naftovodi prema podacima dobivenima od tvrtke Janaf,
- u grafičkom dijelu upisane su oznake pojedinih plinovoda i naftovoda,
- upisane su oznake svih mjerno-redukcijskih postaja, ucrtana je planirana nova MRS Popovača, prema podacima dobivenima od tvrtke Plinacro,
- brisane su trase za "razvojne pravce" Janaf-a.

2.3.6. IZMJENE NA LISTU 3.4. (INFRASTRUKTURNI SUSTAVI I MREŽE - ELEKTROENERGETIKA)

- Nema izmjena

2.3.7. IZMJENE NA LISTU 3.5. (INFRASTRUKTURNI SUSTAVI I MREŽE - VODOOPSKRBA)

- ucrtana je oznaka za planirano vodocrpilište Osekovo,
- označene su akumulacije za navodnjavanje na vodotocima u sjevernom dijelu plana.

2.3.8. IZMJENE NA LISTU 3.6. (INFRASTRUKTURNI SUSTAVI I MREŽE - ODVODNJA)

- Nema izmjena

2.3.9. IZMJENE NA LISTU 4. (UVJETI KORIŠTENJA I ZAŠTITE PROSTORA)

- Zbog jasnoće prikaza list 4 podijeljen je na dva lista: list 4A i list 4B.
 - o Na listu 4A prikazana je zaštita kulturne i prirodne baštine, zaštita krajobrazu, eksploatacijska polja te područja za sanaciju.
 - o Na listu 4B prikazan su područja posebnih ograničenja u korištenju (tlo, vode), vodozaštitna područja, područja primjene posebnih mjera zaštite i uređenja zemljišta te područja i dijelovi primjene planskih mjera zaštite
- korigirana je granica Parka prirode Lonjsko polje,
- korigirana je granica Regionalnog parka Moslavačka gora,
- korigirana je granica zaštite crpilišta vode za piće,
- ucrtano je eksploatacijsko polje Murinski jarak te granice istražnih prostora mineralnih sirovina,
- oznake zaštićenih kulturnih dobara rasčlanjene su po bojama koje odgovaraju stupnju zaštite,
- brisana je oznaka zaštite urbane cjeline naselja Popovača,
- ucrtana je granica zaštite i granica "tampon zone" predloženog dobra svjetske baštine (Lonjsko polje),
- ucrtana je obveza izrade Detaljnog plana uređenja Mišička III, Detaljnog plana uređenja Donja Gračenica i Prostornog plana područja posebnih obilježja – RP Moslavačka gora.

PREGLED IZMJENA GRAĐEVINSKIH PODRUČJA NASELJA

Naselje	Opis	Proširenje	Smanjenje	Promjena
		G.P.	G.P.	namjene
		HA	HA	HA
Donja Vlahnička	Proširenje po odobrenim zahtjevima	1,1751	0,00	0,00
Popovača	Proširenje po odobrenim zahtjevima	0,3758	0,00	0,00
	Korekcije prilikom prenošenja na digitalne kat. podloge	0,1440	0,00	0,00
Potok	Promjena namjene (građevinsko područje naselja > groblje)	0,00	0,00	1,3176
Gornja Jelenska	Proširenje po odobrenim zahtjevima	1,6643	0,00	0,00
	Promjena namjene (građevinsko područje naselja > groblje)	0,00	0,00	1,2585
Voloder	Proširenje po odobrenim zahtjevima	0,4199	0,00	0,00
	Smanjenje zbog ograničenja infrastrukturnih koridora	0,00	1,0421	0,00
	Promjena namjene (građevinsko područje naselja > groblje)	0,00	0,00	0,3526
Osekovo	Proširenje po odobrenim zahtjevima	0,4243	0,00	0,00
	Proširenje turističke namjene T5 u naselju Osekovo	0,2244	0,00	0,00
	Prenamjena građevno područje u turističku namjenu (T3)	0,00	0,00	0,4085
Stružec	Promjena namjene (građevinsko područje naselja > groblje)	0,00	0,00	0,5894
UKUPNO:		4,4278	1,0421	3,9266

PREGLED IZMJENA IZDVOJENIH GRAĐEVINSKIH PODRUČJA IZVAN NASELJA

Opis	Proširenje	Smanjenje	Promjena
	G.P.	G.P.	namjene
		HA	HA
Proširenje radne zone Mišička	43,7982	0,00	0,00
Smanjenje izdvojene gospodarske namjene pored ulaza/izlaza na autocestu	0,00	5,0309	0,00
Infrastrukturna namjena (Letjelište Voloder)	3,0307	0,00	0,00
Namjena R6 na lokaciji Tičarica	3,5313	0,00	0,00
Proširenje turističke namjene T5 na lokaciji Tičarica	0,8599	0,00	0,00
Smanjenje namjene R6 na lokaciji V. Kamenica	0,00	1,8640	0,00
Prenamjena R6 u T1 na lokaciji V. Kamenica	0,00	0,00	2,1066
UKUPNO:	51,2201	6,8949	2,1066

3. OBRAZLOŽENJE IZMJENA U TEKSTUALNOM DIJELU (ODREDBAMA ZA PROVOĐENJE) PLANA

članak 3.	- pod uvjete za određivanje površina javnih i drugih namjena dodane su smjernice i uvjeti iz Prostornog plana parka prirode Lonjsko polje,
članak 7.	- ispravak oznake autoceste A3
članak 9.	- ispravak oznake autoceste A3 - ispravak oznake željezničke pruge M103 / MG 2.1. - usklađivanje terminologije elektroničkih komunikacija sa Zakonom o elektroničkim komunikacijama
članak 12.	- redefinirana je definicija građevinskih područja naselja kako bi se izbjeglo spominjanje namjena (M3, D1-D7 itd) koje nisu prikazane u grafičkim dijelovima plana – tehnička korekcija
članak 13.	- brisani stavci u kojima se definira provedba plana prije donošenja UPU-a središnjeg naselja Popovača te Prostornog plana područja posebnih obilježja PP Lonjsko polje – budući da su navedeni planovi u međuvremenu usvojeni nema potrebe za ovom odredbom
naslov 2.2.5.	- iz naslova su brisani pojmovi koji nisu bili detaljno definirani u člancima koji slijede tako da naslov glasi "Uvjeti za gradnju stambenih građevina" što je definirano u člancima koji slijede
članci 15.,17.,18., 22., 24.	- terminološka usklađenja sa Zakonom o prostornom uređenju i gradnji (građevinska čestica umjesto građevinska parcela) - usklađenje uvjeta za gradnju unutar PP Lonjsko polje s Prostornim planom PP Lonjsko polje
članci 20.,22.	- redefiniranje uvjeta za minimalnu udaljenost građevine od regulacijske linije (moguća manja udaljenost od 5 m ukoliko se radi o interpolaciji u već zatečenu izgradnju koja je na manjoj udaljenosti)
članak 23.	- usklađenje definicija dijelova građevine (etaža) i visine građevina s Pojmovnikom iz Zakona o prostornom uređenju i gradnji - izmjena najveće visine građevina - usklađenje uvjeta za gradnju (visina građevina) unutar PP Lonjsko polje s Prostornim planom PP Lonjsko polje
članak 24.	- korekcija / redefiniranje uvjeta za parkiranje u zgradama u kojima se nalaze poslovni prostori (bilo je definirano za "zone mješovite namjene" što nije bila dovoljno jasna definicija)
članak 26.	- usklađenje uvjeta za gradnju pratećih sadržaja - gospodarskih građevina uz stanovanje - unutar PP Lonjsko polje s Prostornim planom PP Lonjsko polje - usklađenje odredbi o izgradnji stočnih i peradarskih farmi s Odlukom o zaštiti izvorišta "Crpilište Ravnik" - dopuna članka uvjetima za izgradnju građevina za uzgoj pasa (štenara)
članci 27., 28.	- korekcija naslova odjeljka s člancima koji slijede (Uvjeti za izgradnju poslovnih i gospodarskih sadržaja) - detaljnije definiranje poslovnih i gospodarskih sadržaja koji se mogu graditi u građevinskim područjima naselja - detaljnije definiranje uvjeta za gradnju poslovnih i gospodarskih sadržaja

	<p>koji se mogu graditi u građevinskim područjima naselja: uvode se različiti uvjeti za dodatne poslovne i sadržaje unutar prevladavajuće (stambene) namjene</p> <ul style="list-style-type: none"> - usklađenje uvjeta za gradnju unutar PP Lonjsko polje s Prostornim planom PP Lonjsko polje
članak 36.	<ul style="list-style-type: none"> - redefinirani su uvjeti za oblikovanje građevina – razrađene su smjernice za oblikovanje građevina koje ne polaze samo od "uobičajenog načina građenja" i "uvažavanja krajobraznih karakteristika i vrijednosti" već se pruža mogućnost suvremenog oblikovanja te suvremene (re)interpretacije tradicionalnih oblika građenja ovisno o prostornom kontekstu u kojem je planirana nova gradnja - redefinirani su uvjeti za oblikovanje krovništva - uvjeti za oblikovanje krovova u PP Lonjsko polje usklađeni su sa Prostornim planom PP Lonjsko polje - dodana je mogućnost postavljanja sunčanih kolektora na krovne plohe
članak 38.	<ul style="list-style-type: none"> - ispravak greške po kojoj su u planu sportsko-rekreacijska namjena, infrastrukturni sustavi i groblja bili navedeni pod "gospodarskom namjenom".
članak 42.	<ul style="list-style-type: none"> - izmjene u definiciji ugostiteljsko-turističke namjene, usklađenje zona i kapaciteta ugostiteljsko-turističke namjene sa županijskim prostornim planom - detaljni uvjeti za gradnju u zonama ugostiteljsko-turističke namjene navedeni su u člancima 61, 61a, 61b, 61c
članak 44.	<ul style="list-style-type: none"> - korekcija greške po kojoj bi se "prometni koridori" razrađivali "planskom dokumentacijom na nivou DPU-a" – ispravljeno je u "detaljniju razradu kroz projektnu dokumentaciju"
članci 46., 47., 48.	<ul style="list-style-type: none"> - razrađeni su uvjeti za izgradnju građevina koje se mogu graditi izvan građevinskog područja naselja – klijeti i vinogradarski podrumi.
članak 49.	<ul style="list-style-type: none"> - u uvjete za izgradnju farmi dodano ograničenje koje proizlazi iz Odluke o zaštiti izvorišta Ravnik
članak 51.	<ul style="list-style-type: none"> - razrađeni su uvjeti za izgradnju ribogojilišta te pratećih sadržaja koji se mog ugraditi uz ribogojilišta
članak 52.	<ul style="list-style-type: none"> - usklađenje terminologije ("ukopane etaže") sa Zakonom o prostornom uređenju i gradnji - promijenjena odredbe o oblikovanju rekreacijskih, zdravstveno - rekreacijskih, zdravstveno - turističkih, šumskih, lovačkih, izletničkih i sličnih građevina – u dijelu Općine koji je izvan PP Lonjsko polje nije obavezna "podređenost tradicionalno-autohtonom načinu građenja i oblikovanja uz potpuno korištenje lokalnih materijala i oblika"
članak 53.	<ul style="list-style-type: none"> - postroženi su uvjeti za izgradnju stambeno-gospodarskih građevina za vlastite potrebe i potrebe seoskog turizma izvan građevinskih područja naselja
članak 54.	<ul style="list-style-type: none"> - usklađenje terminologije (za "ukopane etaže") sa Zakonom o prostornom uređenju i gradnji
članak 56.	<ul style="list-style-type: none"> - jezična korekcija
članci 61., 61a.,b,c,	<ul style="list-style-type: none"> - razrada uvjeta za izgradnju u predjelima turističke namjene
članak 64.	<ul style="list-style-type: none"> - redefinirani su uvjeti za izgradnju društvenih građevina: smanjena je minimalna veličina građevne čestice (uz posebne uvjete za vrtiće i škole),

	<p>ukinut je uvjet da čestica za građevinu društvene namjene bude uz ulicu s obostranim pločnikom, smanjene su minimalne udaljenosti od rubova čestica i povećani koeficijenti izgrađenosti – sve kako bi se olakšala izgradnja društvenih sadržaja u naseljima općine</p> <ul style="list-style-type: none"> - dodani su uvjeti za oblikovanje građevina društvenih sadržaja, usklađeni s općim smjernicama za oblikovanje u odnosu na okolni kontekst u kojem se gradi građevina
članak 68.	<ul style="list-style-type: none"> - dodani dodatni uvjeti za rekonstrukciju prometnica unutar PP Lonjsko polje – usklađenje s Prostornim planom PP Lonjsko polje
članak 73a.	<ul style="list-style-type: none"> - dodana mogućnost i uvjeti za izgradnju biciklističkih staza (nije bilo obrađeno u izvornom planu)
članak 74.	<ul style="list-style-type: none"> - izmjena odredbe o mogućnosti gradnje "manjeg poljoprivrednog ili sportskog aerodroma" – propisani su uvjeti za izgradnju sportskog letjelišta na lokaciji u Voloderu
članak 76a.	<ul style="list-style-type: none"> - dodana odredba za izgradnju sustava navodnjavanja i akumulacija za taj sustav – usklađenje sa županijskim planom navodnjavanja i županijskim prostornim planom
članak 77.	<ul style="list-style-type: none"> - dodani uvjeti za izgradnju uređanja za obradu otpadnih voda koji se tiču udaljenosti od naselja, položaja u odnosu na naselje i oblikovnog uklapanja u krajobraz - dodatni uvjeti za III. zonu zaštite izvorišta vode za piće – usklađenje sa Odlukom o zaštiti izvorišta Ravnik
članak 80.	<ul style="list-style-type: none"> - dodani uvjeti za izgradnju trafostanica - dodani uvjeti za smještaj priključnih elektro-ormarića na građevinama - dodani uvjeti o obaveznom izoliranju dalekovoda na prostoru PP Lonjsko polje u svrhu zaštite ptica – usklađenje sa Prostornim planom PP Lonjsko polje
članak 81.	<ul style="list-style-type: none"> - dodani uvjeti za upotrebu drvenih stupova javne rasvjete u području PP Lonjsko polje – usklađenje sa Prostornim planom PP Lonjsko polje
članak 82a.	<ul style="list-style-type: none"> - dodan članak kojim se regulira izgradnja građevina i uređaja za korištenje obnovljivih izvora energije
članak 83.	<ul style="list-style-type: none"> - korekcija podataka o postojećim i planiranim plinovodima i naftovodima te njihovim zaštitnim koridorima – prema dostavljenim podacima tvrtki Plinacro i Janaf
članak 83a	<ul style="list-style-type: none"> - dodan članak o uvjetima izvedbe priključaka građevina na plinsku mrežu (nije bilo obrađeno u izvornom planu)
članak 84.	<ul style="list-style-type: none"> - usklađenje terminologije sa Zakonom o elektroničkim komunikacijama - uvjeti za izgradnju novih poštanskih ureda - korekcija provedbi za provođenje na način da se ne spominju pojedini operateri
članak 84a	<ul style="list-style-type: none"> - dodani i detaljno razrađeni uvjeti za izgradnju sustava elektroničkih komunikacija u pokretnoj mreži
članak 85.	<ul style="list-style-type: none"> - izmijenjeni su uvjeti za izgradnju stočnog sajmišta – budući da je iz građevinskih područja brisana lokacija namjene K3 pored izlaska s autoceste uvjeti su prilagođeni kako bi se omogućila izgradnja stočnog sajmišta na prostoru nekadašnje farme "Vajda" u naselju Stružec.
članci 88, 88a, 88b	<ul style="list-style-type: none"> - dodani članci (88, 88a) koji evidentiraju postojanje zaštićenih dijelova prirode na području obuhvata plana (PP Lonjsko polje, RP Moslavačka

	gora) – izdvojeni iz općeg članka (bivši članak 88 – novi članak 88b) - Bivši članak 88 postaje članak 88b kojim se evidentiraju ostale značajne prirodne vrijednosti na području Općine
članci 94, 94a., 94b	- izmjena odredbi vezanih za sustav gospodarenja otpadom: usklađenje sa županijskim planom gospodarenja otpadom i županijskim prostornim planom
članci 96., 96a., 96b., 96.c., 96.d., 96.e., 96.f., 96.g., 96.h., 96.i., 96.j.	- detaljno razrađene mjere sprječavanja nepovoljnih utjecaja na okoliš kroz razradu mjera zaštite voda, očuvanja i zaštite kakvoće tla, očuvanja kakvoće zraka, smanjenja prekomjerne buke - dodane i razrađene mjere zaštite od prirodnih i drugih nesreća: mjere za sklanjanje ljudi, mjere zaštite od rušenja, zaštite od poplava, zaštite od potresa i zaštite od požara i eksplozija
članak 98.	- bivši članak 98, koji je regulirao mjere zaštite od rušenja, brisan je (te su mjere razrađene u člancima 96a-96j); člankom 98. definirana je obveza uspostave sustava za uzbunjivanje i obavješćivanje stanovništva
članak 100.	- terminološko usklađenje sa Zakonom o prostornom uređenju i gradnji (pojam "akti za građenje" umjesto "lokacijska dozvola") - dodana odredba kojom se definira obveza direktne primjene Prostornog plana parka prirode Lonjsko polje u slučajevima neusklađenosti
članak 101.	- u članku su evidentirani postojeći provedbeni dokumenti prostornog uređenja te je propisana obveza izrade DPU-a Mišička III i DPU-a Donja Gračenica
članak 103.	- usklađenje uvjeta koji se tiču mogućnosti izgradnje na područjima za koje je planirana izrada provedbenog dokumenta prostornog uređenja sa Zakonom o prostornom uređenju i gradnji

Državni zavod za zaštitu prirode dostavio je podatke o vrstama, staništima, zaštićenim i evidentiranim područjima i područjima ekološke mreže RH za potrebe izmjena i dopuna Prostornog plana uređenja Općine Popovača. Navedeni podaci dio su obrazloženja plana, a sadržani su u prilogu 1 Obrazloženja plana.

